



**Città  
metropolitana  
di Milano**

# **Risultati Election day 20 e 21 settembre 2020**

## **Risultati Election day 20 e 21 settembre 2020**

Sistema Statistico Nazionale  
Città metropolitana di Milano  
Ufficio servizi statistici

Città metropolitana di Milano  
Via Vivaio 1  
20122 Milano  
Tel. 02.7740.2448  
[statistica@provincia.milano.it](mailto:statistica@provincia.milano.it)

*a cura di: Pietro Marino*

Fonte dati: Ministero dell'Interno e Prefettura di Milano

*Settembre 2020*

# INDICE

## COMUNALI

**pag. 5**

Sindaci eletti

I ballottaggi del 4 e 5 ottobre 2020

La partecipazione al voto del 20 e 21 settembre 2020

Comuni con sistema elettorale misto-maggioritario

Comuni con sistema elettorale maggioritario

## REFERENDUM

**19**

I risultati del referendum

Riepilogo complessivo Italia ed Estero

Riepilogo della Regione Lombardia

Riepilogo per comune della Città metropolitana di Milano



# Comunali

# Sindaci eletti

Domenica 20 e lunedì 21 settembre 2020 si sono tenute le elezioni per il rinnovo dei Sindaci e dei Consigli comunali in **nove** Comuni appartenenti alla Città metropolitana di Milano, nello specifico sono stati eletti i Sindaci e i Consigli comunali di **tre** comuni sotto i 15 mila abitanti, mentre per quanto concerne i comuni al disopra di tale soglia, solo in **quattro** casi è stato eletto il Sindaco.

In **due** casi, invece, si dovrà ricorrere al turno di ballottaggio ed il verdetto è rimandato a domenica 4 e lunedì 5 ottobre 2020, si tratta di Corsico e di Legnano.

Per quanto riguarda i sindaci eletti per tutti, si tratta del secondo mandato e insieme ad essi sono state confermate anche le maggioranze di governo cittadino.

La tabella sottostante, ben esplicita la situazione, come si può notare: a Bollate e a Segrate si tratta di maggioranze di centro sinistra, mentre a Cologno Monzese e a Parabiago altrettante maggioranze di centro destra.

## Comuni con sistema elettorale misto-maggioritario

Comune	Sindaco eletto	Liste d'appoggio	Sindaco uscente	Liste d'appoggio
<b>Bollate</b>	<b>Vassallo Francesco</b>	PD Partito Democratico Vassallo Sindaco- Francesco Vassallo Sindaco+Bollate Viva V Italiaviva- Sinistra Nuova per Bollate Vassallo Sindaco- Uniti per Bollate Vassallo Sindaco- Partito Socialista Italiano PSI- Piano B Un Progetto in Comune Vassallo Sindaco	<i>Vassallo Francesco</i>	<i>Pd-Psi-Art. 1 Movimento Democratico e Progressista-Sinistra Nuova per Bollate</i>
<b>Cologno Monzese</b>	<b>Rocchi Angelo</b>	Lega Salvini Lombardia- Fratelli d'Italia Giorgia Meloni- Lista Di Bari Cologno nel Cuore- Noi con Rocchi Sindaco- S. Maurizio al Lambro in Comune	<i>Rocchi Angelo</i>	<i>Fi-Ln-Fratelli d'Italia An- Gruppo Misto-Lista Civica di Cologno Monzese</i>
<b>Parabiago</b>	<b>Cucchi Raffaele</b>	Lega Salvini Lombardia- Fratelli d'Italia Giorgia Meloni-Forza Italia Berlusconi per Cucchi-Attiva Mente per Cucchi	<i>Cucchi Raffaele</i>	<i>Fi-Ln-Attiva Mente</i>
<b>Segrate</b>	<b>Micheli Paolo Giovanni</b>	Partito Democratico- Lista Paolo Micheli-Segrate Nostra-+Segrate Viva	<i>Micheli Paolo Giovanni</i>	<i>Pd-Segrate Nostra-Lega Federalisti Segrate</i>

La tabella qui sotto, rappresenta invece i **tre** comuni sotto i 15 mila che hanno eletto i nuovi consigli comunali contestualmente ai nuovi sindaci, solo nel caso di Baranzate lo stesso Sindaco e la medesima lista d'appoggio di centro sinistra.

Negli altri due casi abbiamo un cambio di maggioranza consiliare, si tratta per entrambe le amministrazioni di passaggio da liste d'appoggio di centro destra (prima del commissariamento) a liste d'appoggio di centro sinistra.

*Comuni con sistema elettorale maggioritario*

<i>Comune</i>	<i>Sindaco eletto</i>	<i>Liste d'appoggio</i>	<i>Sindaco uscente</i>	<i>Liste d'appoggio</i>
<b>Baranzate</b>	<b>Elia Luca</b>	Progetto per Baranzate	<i>Elia Luca</i>	<i>Progetto per Baranzate</i>
<b>Cuggiono</b>	<b>Cucchetti Giovanni</b>	Cuggiono Democratica	<i>(Perletti Maria Teresa) comune commissariato</i>	<i>(Ln-Prima Cuggiono e Castelletto-Vivere Cuggiono)</i>
<b>Vittuone</b>	<b>Bonfadini Laura</b>	Viviamo Vittuone Laura Bonfadini Sindaco	<i>(Zancanaro Stefano) comune commissariato</i>	<i>(Il Nostro Paese – Zancanaro Sindaco)</i>

# I ballottaggi del 4 e 5 ottobre 2020

Domenica 4 e lunedì 5 ottobre 2020 si terranno i due ballottaggi, nello specifico le sfide elettorali che si svolgeranno tra due settimane vedranno impegnati:

- da una parte candidati Sindaci sostenuti da liste composte da Partito democratico e liste civiche, contrapposte a liste appoggiate dalla Lega, da Fratelli d'Italia e una lista civica a Corsico, mentre a Legnano a queste compagini politiche si aggiunge anche Forza Italia.

Nel caso di Corsico ci sarà tra i protagonisti del ballottaggio anche il Sindaco uscente (prima del commissariamento).

## Candidati Sindaci e liste d'appoggio al ballottaggio del 4 e 5 ottobre

<i>Comune</i>	<i>Candidati Sindaco al ballottaggio</i>	<i>Liste di sostegno</i>	<i>Sindaco uscente</i>	<i>Liste di sostegno</i>
<b>Corsico</b>	<b>Ventura Stefano Mario</b>	Partito Democratico- Insieme per Corsico- Corsico torna Grande	<i>(Errante Filippo) comune commissariato</i>	<i>(Fi-Ln-Fratelli d'Italia - An- Corsico Vivere)</i>
	<b>Errante Filippo</b>	Lega Salvini Lombardia- Fratelli d'Italia Giorgia Meloni- Corsico Ideale		
<b>Legnano</b>	<b>Toia Carolina</b>	Lega Salvini Lombardia- Fratelli d'Italia Giorgia Meloni- Forza Italia Berlusconi per Toia- Toia Sindaco	<i>(Fratus Gianbattista) comune commissariato</i>	<i>(Fi-Ln-Fratelli d'Italia - An- Legnano Futura)</i>
	<b>Radice Lorenzo</b>	Partito Democratico- Insieme per Legnano - Legnano Popolare- RiLegnano		



## La partecipazione al voto del 20 e 21 settembre 2020

Si registra dopo anni di calo della partecipazione al voto, in questa tornata elettorale una decisa inversione di tendenza rispetto alle precedenti comunali del 2015, con l'eccezione di Vittuone in calo rispetto alla precedente elezione comunale di - 3,37%. Per gli altri otto comuni si va da un aumento di solo il + 2,65% a Baranzate, al +10,82% di Bollate, al +10,77% di Segrate, al +10,36% di Corsico e al +10,08% di Cuggiono, certamente la presenza in contemporanea del referendum costituzionale può aver fatto da traino per le amministrative. L'attuale media dei nove comuni si attesta, infatti, al 60,67%, contro il 51,92% della precedente consultazione amministrativa, con un aumento del +8,75%.

### Partecipazione al voto del 20 e 21 settembre 2020

<i>Comune</i>	<i>Elettori</i>	<i>votanti %</i>	<i>votanti % precedenti comunali</i>	<i>differenza</i>
<b>Baranzate</b>	7.001	56,39	53,74	2,65
<b>Bollate</b>	29.626	60,39	49,57	10,82
<b>Cologno Monzese</b>	35.512	60,90	52,11	8,79
<b>Corsico</b>	25.909	58,54	48,18	10,36
<b>Cuggiono</b>	6.773	64,26	54,18	10,08
<b>Legnano</b>	47.073	61,52	52,37	9,15
<b>Parabiago</b>	22.212	58,11	52,39	5,72
<b>Segrate</b>	29.047	62,77	52,00	10,77
<b>Vittuone</b>	7.000	63,24	66,61	-3,37
<b>Totale</b>	<b>210.153</b>	<b>60,67</b>	<b>51,92</b>	<b>8,75</b>

# Comuni con sistema elettorale misto-maggioritario

## Comune di Bollate

Risultati elezioni comunali 20 e 21 settembre 2020

Voto ai candidati Sindaci			Voto alle liste collegate			seggi = 24	
Candidati	voti	%	Liste	voti	%	seggi	seggi Cand. Sind
<b>Francesco Vassallo (Sindaco eletto)</b>	<b>9.603</b>	<b>56,03</b>	PD Partito Democratico Vassallo Sindaco	6.077	36,99	11	
			Piano B Un Progetto in Comune Vassallo Sindaco	974	5,93	1	
			Francesco Vassallo Sindaco+Bollate Viva V Italiaviva	768	4,67	1	
			Uniti per Bollate Vassallo Sindaco	590	3,59	1	
			Sinistra Nuova per Bollate Vassallo Sindaco	581	3,54	1	
			Partito Socialista Italiano PSI	226	1,38	0	
			<b>Totale coalizione</b>	<b>9.216</b>	<b>56,09</b>	<b>15</b>	
Peter Guidi	<b>5.667</b>	<b>33,07</b>	Lega Lega Lombarda Salvini Lombardia	2.758	16,79	4	1
			Giorgia Meloni Fratelli d'Italia	1.361	8,28	1	
			Forza Italia Berlusconi per Bollate	741	4,51	1	
			Bollate Ideale Guidi Sindaco	640	3,90	0	
			<b>Totale coalizione</b>	<b>5.500</b>	<b>33,48</b>	<b>6</b>	
Pierluigi Catenacci	<b>1.868</b>	<b>10,90</b>	Civica Ambienta Lista Per vivere meglio a Bollate	644	3,92	1	1
			Per un'altra Bollate (Rifondazione Comunisti Italiani) (La Bollate che Vogliamo)	548	3,34	0	
			Bollatesi in Movimento	522	3,18	0	
			<b>Totale coalizione</b>	<b>1.714</b>	<b>10,43</b>	<b>1</b>	
<b>Totale voti validi</b>	<b>17.138</b>	<b>100,00</b>	<b>Totale voti validi</b>	<b>16.430</b>	<b>100,00</b>	<b>22</b>	<b>2</b>

### Partecipazione al voto

		%
Elettori	29.626	
Votanti	17.891	60,39
Voti validi ai candidati a sindaco	17.138	95,79
Voti validi alle liste	16.430	91,83
Schede bianche	339	1,89
Schede nulle	414	2,31
Schede contestate e non assegnate	0	0,00

### Fac-simile scheda



I Candidati a sindaco Peter Guidi e Pierluigi Catenacci sono stati eletti in consiglio.  
(dati ufficiali tratti dal sito web del Ministero dell'Interno, elaborati dall'Ufficio Servizi statistici)

## Comune di Cologno Monzese

Risultati elezioni comunali 20 e 21 settembre 2020

Voto ai candidati Sindaci			Voto alle liste collegate			seggi = 24	
Candidati	voti	%	Liste	voti	%	seggi	seggi Cand. Sind.
<b>Angelo Rocchi (Sindaco eletto)</b>	<b>12.222</b>	<b>58,56</b>	Lega Salvini Lombardia	3.966	19,96	6	
			Noi con Rocchi Sindaco	3.474	17,49	5	
			Fratelli d'Italia Giorgia Meloni	2.520	12,69	3	
			Lista Di Bari Cologno nel Cuore	1.130	5,69	1	
			S. Maurizio al Lambro in Comune	404	2,03	0	
			<b>Totale coalizione</b>	<b>11.494</b>	<b>57,86</b>	<b>15</b>	
Alessandra Roman Tomat	<b>5.219</b>	<b>25,00</b>	Partito Democratico Alessandra Roman Tomat Sindaco	2.581	12,99	3	1
			Cologno Solidale e Democratica	958	4,82	1	
			Lista Civica Alessandra Roman Tomat Sindaco	943	4,75	1	
			Sinistra Colognese	281	1,41	0	
			+ Cologno Viva	273	1,37	0	
			<b>Totale coalizione</b>	<b>5.036</b>	<b>25,35</b>	<b>5</b>	
Vincenzo Maria Barbarisi	<b>1.804</b>	<b>8,64</b>	Movimento Cinque Stelle	871	4,38	1	1
			Europa Verde	456	2,30	0	
			Lista Civica Ambiente e Innovazione	224	1,13	0	
			Lista Civica Barbarisi Sindaco	194	0,98	0	
<b>Totale coalizione</b>	<b>1.745</b>	<b>8,78</b>	<b>1</b>				
Antonio Velluto	<b>1.406</b>	<b>6,74</b>	Forza Italia Berlusconi per Velluto	725	3,65	0	1
			Cologno Libera Lista Velluto	341	1,72	0	
			Lista Civica Pensionati per Cologno	153	0,77	0	
			Confederazione Grande Nord	102	0,51	0	
			Movimento Politico Libertas	53	0,27	0	
			<b>Totale coalizione</b>	<b>1.374</b>	<b>6,92</b>	<b>0</b>	
Gilberto Garbelotto	<b>221</b>	<b>1,06</b>	Sinistra Alternativa Cologno Monzese	216	1,09	0	
<b>Totale voti validi</b>	<b>20.872</b>	<b>100,00</b>	<b>Totale alle liste</b>	<b>19.865</b>	<b>100,00</b>	<b>21</b>	<b>3</b>

### Partecipazione al voto

		%
Elettori	35.512	
Votanti	21.631	60,91
Voti validi ai candidati a sindaco	20.872	96,49
Voti validi alle liste	19.865	91,84
Schede bianche	302	1,40
Schede nulle	412	1,90
Schede contestate e non assegnate	45	0,21

### Fac-simile scheda 1° turno

VINCENZO MARIA BARBARISI  
 ALESSANDRA ROMAN TOMAT  
 ANTONIO VELLUTO  
 GILBERTO GARBELOTTO  
 ANGELO ROCCHI

I Candidati a sindaco Alessandra Roman Tomat, Vincenzo Maria Barbarisi e Antonio Velluto sono stati eletti in consiglio.

(dati ufficiosi tratti dal sito web del Ministero dell'Interno, elaborati dall'Ufficio Servizi statistici)

## Comune di Corsico

Risultati elezioni comunali 20 e 21 settembre 2020

Voto ai candidati Sindaci			Voto alle liste collegate		
Candidati	voti	%	Liste	voti	%
Stefano Maria Ventura (candidato al ballottaggio)	6.001	41,10	Partito Democratico	3.512	25,78
			Corsico torna Grande	1.006	7,38
			Insieme per Corsico	995	7,30
			<b>Totale coalizione</b>	<b>5.513</b>	<b>40,47</b>
Filippo Errante (candidato al ballottaggio)	5.284	36,19	Lega Salvini Lombardia	1.739	12,76
			Fratelli d'Italia Giorgia Meloni	1.634	11,99
			Corsico Ideale	1.592	11,69
			<b>Totale coalizione</b>	<b>4.965</b>	<b>36,44</b>
Gianluca Vitali	1.190	8,15	Movimento Cinque Stelle	1.099	8,07
Roberto Mei	1.133	7,76	Forza Italia Berlusconi per Mei	810	5,95
			Corsico Popolare Mei Sindaco	275	2,02
			<b>Totale coalizione</b>	<b>1.085</b>	<b>7,96</b>
Maria Carla Rossi	360	2,47	Corsico in Comune Maria Carla 2020	347	2,55
Giacomo Di Capua	334	2,29	Lista Civica Giacomo Di Capua Sindaco	324	2,38
Mara Ghidorzi	299	2,05	Rossa e Solidale Corsico	291	2,14
<b>Totale voti validi</b>	<b>14.601</b>	<b>100,00</b>	<b>Totale alle liste</b>	<b>13.624</b>	<b>100,00</b>

### Partecipazione al voto

		%
Elettori	25.909	
Votanti	15.166	58,54
Voti validi ai candidati a sindaco	14.601	96,27
Voti validi alle liste	13.624	89,83
Schede bianche	256	1,69
Schede nulle	299	1,97
Schede contestate e non assegnate	10	0,07

### Fac-simile scheda 1° turno

(dati ufficiosi tratti dal sito web del Ministero dell'Interno, elaborati dall'Ufficio Servizi statistici)

## Comune di Legnano












Risultati elezioni comunali 20 e 21 settembre 2020

Voto ai candidati Sindaci			Voto alle liste collegate		
Candidati	voti	%	Liste	voti	%
Carolina Toia (candidato al ballottaggio)	<b>11.615</b>	<b>41,35</b>	Lega Salvini Lombardia	4.044	15,54
			Toia Sindaco	2.953	11,35
			Fratelli d'Italia Giorgia Meloni	2.245	8,63
			Forza Italia Berlusconi per Toia	1.676	6,44
			<b>Totale coalizione</b>	<b>10.918</b>	<b>41,96</b>
Lorenzo Radice (candidato al ballottaggio)	<b>8.875</b>	<b>31,59</b>	Partito Democratico	4.914	18,89
			Insieme per Legnano - Legnano Popolare	2.181	8,38
			RiLegnano	1.071	4,12
			<b>Totale coalizione</b>	<b>8.166</b>	<b>31,38</b>
Franco Brumana	<b>3.338</b>	<b>11,88</b>	Movimento dei Cittadini	2.239	8,60
			Legnano Cambia	647	2,49
			<b>Totale coalizione</b>	<b>2.886</b>	<b>11,09</b>
Franco Colombo	<b>1.659</b>	<b>5,91</b>	Franco Colombo Sindaco	1.532	5,89
Simone Rigamonti	<b>1.209</b>	<b>4,30</b>	Movimento Cinque Stelle	1.205	4,63
Alessandro Rogora	<b>944</b>	<b>3,36</b>	Europa Verde	879	3,38
Lucia Bertolani	<b>450</b>	<b>1,60</b>	La Sinistra Legnano in Comune	434	1,67
<b>Totale voti validi</b>	<b>28.090</b>	<b>100,00</b>	<b>Totale alle liste</b>	<b>26.020</b>	<b>100,00</b>

### Partecipazione al voto

		%
Elettori	47.073	
Votanti	28.957	61,52
Voti validi ai candidati a sindaco	28.090	97,01
Voti validi alle liste	26.020	89,86
Schede bianche	363	1,25
Schede nulle	496	1,71
Schede contestate e non assegnate	8	0,03

### Fac-simile scheda 1° turno

<b>ALESSANDRO ROGORA</b> <small>(PRODOTTORE ELETTORE)</small> 	<b>FRANCO COLOMBO</b> <small>(PRODOTTORE ELETTORE)</small> 
<b>LUCIA BERTOLINI</b> <small>(PRODOTTORE ELETTORE)</small> 	<b>FRANCO BRUMANA</b> <small>(PRODOTTORE ELETTORE)</small>  
<b>CAROLINA TOIA</b> <small>(PRODOTTORE ELETTORE)</small>   	<b>LORENZO RADICE</b> <small>(PRODOTTORE ELETTORE)</small>  
<b>SIMONE RIGAMONTI</b> <small>(PRODOTTORE ELETTORE)</small> 	

(dati ufficiosi tratti dal sito web del Ministero dell'Interno, elaborati dall'Ufficio Servizi statistici)

## Comune di Parabiago

Risultati elezioni comunali 20 e 21 settembre 2020

Voto ai candidati Sindaci			Voto alle liste collegate			seggi = 16	
Candidati	voti	%	Liste	voti	%	seggi	seggi Cand. Sind
<b>Raffaele Cucchi (Sindaco eletto)</b>	<b>7.850</b>	<b>63,16</b>	Lega Salvini Lombardia	4.019	33,81	7	
			Fratelli d'Italia Giorgia Meloni	1.447	12,17	2	
			Forza Italia Berlusconi per Cucchi	1.035	8,71	1	
			Attiva Mente per Cucchi	927	7,80	1	
			<b>Totale coalizione</b>	<b>7.428</b>	<b>62,49</b>	<b>11</b>	
Ornella Venturini	<b>2.168</b>	<b>17,44</b>	Partito Democratico - Ornella Venturini Sindaco	2.114	17,79	2	1
Giuliano Rancilio	<b>1.815</b>	<b>14,60</b>	RiParabiago Giuliano Rancilio Sindaco	1.774	14,93	1	1
Eleonora Pradal	<b>595</b>	<b>4,79</b>	Eleonora Pradal Sindaco +Parabiago Viva Italia Viva	570	4,80	0	
<b>Totale voti validi</b>	<b>12.428</b>	<b>100,00</b>	<b>Totale alle liste</b>	<b>11.886</b>	<b>100,00</b>	<b>14</b>	<b>2</b>

### Partecipazione al voto

		%
Elettori	22.212	
Votanti	12.907	58,11
Voti validi ai candidati a sindaco	12.428	96,29
Voti validi alle liste	11.886	92,09
Schede bianche	193	1,50
Schede nulle	286	2,22
Schede contestate e non assegnate	0	0,00

### Fac-simile scheda

RAFFAELE CUCCHI  
(CANDIDATO ALLA CARICA DI SINDACO)

GIORGIA MELONI  
FRATELLI D'ITALIA

FORZA ITALIA  
BERLUSCONI  
PER CUCCHI

LEGA  
SALVINI

ATTIVA MENTE  
PER CUCCHI

ORNELLA VENTURINI  
(CANDIDATO ALLA CARICA DI SINDACO)

PD  
ORNELLA VENTURINI  
SINDACO

ELEONORA PRADAL  
(CANDIDATO ALLA CARICA DI SINDACO)

PARABIAGO  
VIVA

GIULIANO RANCILIO  
(CANDIDATO ALLA CARICA DI SINDACO)

GIULIANO RANCILIO  
SINDACO

I Candidati a sindaco Ornella Venturini e Giuliano Rancilio sono stati eletti in consiglio.  
(dati ufficiosi tratti dal sito web del Ministero dell'Interno, elaborati dall'Ufficio Servizi statistici)

## Comune di Segrate

Risultati elezioni comunali 20 e 21 settembre 2020

Voto ai candidati Sindaci			Voto alle liste collegate			seggi = 24	
Candidati	voti	%	Liste	voti	%	seggi	seggi Cand. Sind
<b>Paolo Micheli (Sindaco eletto)</b>	<b>9.135</b>	<b>51,66</b>	Lista Paolo Micheli	3.110	18,76	6	
			Partito Democratico	3.036	18,31	5	
			Segrate Nostra	1.555	9,38	3	
			+Segrate Viva	849	5,12	1	
			<b>Totale coalizione</b>	<b>8.550</b>	<b>51,58</b>	<b>15</b>	
Luca Sirtori	<b>3.766</b>	<b>21,30</b>	Fratelli d'Italia Giorgia Meloni	1.978	11,93	2	1
			Lega Salvini Lombardia	1.442	8,70	2	
			<b>Totale coalizione</b>	<b>3.420</b>	<b>20,63</b>	<b>4</b>	
Laura Aldini	<b>3.022</b>	<b>17,09</b>	Forza Italia	1.697	10,24	2	1
			Cambiamo! Con Alessandrini	637	3,84	1	
			PartecipAzione	577	3,48	0	
			<b>Totale coalizione</b>	<b>2.911</b>	<b>17,56</b>	<b>3</b>	
Dena Arabsolgar	<b>719</b>	<b>4,07</b>	Segratesi	683	4,12	0	
Claudio Viganò	<b>608</b>	<b>3,44</b>	Lega Federalisti	579	3,49	0	
Claudio Gasparini	<b>434</b>	<b>2,45</b>	Liberal Segrate	434	2,62	0	
<b>Totale voti validi</b>	<b>17.684</b>	<b>100,00</b>	<b>Totale alle liste</b>	<b>16.577</b>	<b>100,00</b>	<b>22</b>	<b>2</b>

### Partecipazione al voto

		%
Elettori	29.047	
Votanti	18.233	62,77
Voti validi al Sindaco	17.684	96,99
Voti validi alle liste	16.577	90,92
Schede bianche	236	1,29
Schede nulle	311	1,71
Schede contestate e non assegnate	2	0,01

### Fac-simile scheda 1° turno



I Candidati a sindaco Luca Sirtori e Laura Aldini sono stati eletti in consiglio.  
(dati ufficiosi tratti dal sito web del Ministero dell'Interno, elaborati dall'Ufficio Servizi statistici)



# Comuni con sistema elettorale maggioritario

## Comune di Baranzate

Risultati elezioni comunali 20 e 21 settembre 2020

Candidati	Liste	Voti	%	Seggi
<b>Luca Elia (Sindaco eletto)</b>	Progetto per Baranzate	1.765	46,75	11
Franco Cesaratto	Insieme per Baranzate	1.374	36,40	4
Giannicola Angelini	Alternativa per Baranzate	636	16,85	1
<b>Totale</b>		<b>3.775</b>	<b>100,00</b>	<b>16</b>

### Partecipazione al voto

		%
<i>Elettori</i>	7.001	
<i>Votanti</i>	3.948	56,39
<i>Voti validi</i>	3.775	95,62
<i>Schede bianche</i>	52	1,32
<i>Schede nulle</i>	121	3,06
<i>Schede contestate e non assegnate</i>	0	0,00

### Fac-simile scheda



**GIANNICOLA ANGELINI**  
(CANDIDATO ALLA CARICA DI SINDACO)



**LUCA MARIO ELIA**  
(CANDIDATO ALLA CARICA DI SINDACO)



**FRANCO STEFANO CESARATTO**  
(CANDIDATO ALLA CARICA DI SINDACO)

(dati ufficiosi tratti dal sito web del Ministero dell'Interno, elaborati dall'Ufficio Servizi statistici)



## Comune di Cuggiono


Risultati elezioni comunali 20 e 21 settembre 2020

Candidati	Liste	Voti	%	Seggi
<b>Giovanni Cucchetti (Sindaco eletto)</b>	Cuggiono Democratica	1.773	42,10	8
Marco Maltagliati	Prima Cuggiono e Castelletto	977	23,20	2
Maria Teresa Perletti	Lega Salvini Lombardia – Forza Italia – Noi con l'Italia	917	21,78	1
Abramo Bellani	Agorà	544	12,92	1
<b>Totale</b>		<b>4.211</b>	<b>100,00</b>	<b>12</b>

### Partecipazione al voto

		%
<i>Elettori</i>	6.773	
<i>Votanti</i>	4.352	64,26
<i>Voti validi</i>	4.211	62,17
<i>Schede bianche</i>	49	0,72
<i>Schede nulle</i>	92	1,36
<i>Schede contestate e non assegnate</i>	0	0,00

### Fac-simile scheda



(dati ufficiosi tratti dal sito web del Ministero dell'Interno, elaborati dall'Ufficio Servizi statistici)

## Comune di Vittuone

Risultati elezioni comunali 20 e 21 settembre 2020

Candidati	Liste	Voti	%	Seggi
<b>Laura Bonfadini (Sindaco eletto)</b>	Viviamo Vittuone Laura Bonfadini Sindaco	1.780	41,71	8
Antonio Miglio	Insieme per Vittuone (Forza Italia Berlusconi - Giorgia Meloni Fratelli d'Italia)	1.264	29,62	2
Elena Lovati	Rilanciamo Vittuone Lovati Sindaco (Lombardia Ideale - Lega Lega Lombarda Salvini Lombardia – Lista Civica Condividi Vittuone - Noi con l'Italia)	1.224	28,68	2
<b>Totale</b>		<b>4.268</b>	<b>100,00</b>	<b>12</b>

### Partecipazione al voto

		%
<i>Elettori</i>	7.000	
<i>Votanti</i>	4.427	63,24
<i>Voti validi</i>	4.268	96,41
<i>Schede bianche</i>	69	1,56
<i>Schede nulle</i>	89	2,01
<i>Schede contestate e non assegnate</i>	1	0,02

### Fac-simile scheda



(dati ufficiosi tratti dal sito web del Ministero dell'Interno, elaborati dall'Ufficio Servizi statistici)

# Referendum

# I risultati del referendum costituzionale

Si è tenuto nella giornata di domenica 20 e di lunedì 21 settembre 2020 il referendum costituzionale confermativo di modifica degli articoli 56, 57 e 59 della Costituzione in materia di riduzione del numero dei parlamentari, la partecipazione è stata in Italia del 53,84% (complessivamente con l'estero del 51,12%). Per quanto concerne il risultato ha prevalso il **si** (69,64%) sul **no** (30,36%), i dati comprensivi dell'estero differiscono di poco: **si** al 69,96% e **no** al 30,04%.

*Il fac-simile del quesito referendario sulla scheda*



Nel dettaglio i dati per area geografica

Area	elettori	votanti	votanti %	Si	Si %	No	No %
<b>Italia</b>	46.418.677	24.993.015	53,84	17.168.532	69,64	7.484.918	30,36
<b>Estero</b>	4.537.308	1.057.211	23,30	744.557	78,24	207.089	21,76
<b>Italia + Estero</b>	50.955.985	26.050.226	51,12	17.913.089	69,96	7.692.007	30,04

I risultati in Lombardia

Province/Città metropolitana	elettori	votanti	votanti %	Si	Si %	No	No %
<b>Bergamo</b>	826.727	453.842	54,90	316.599	70,26	134.024	29,74
<b>Brescia</b>	931.342	485.022	52,08	330.572	68,58	151.468	31,42
<b>Como</b>	467.802	233.943	50,01	157.055	67,66	75.085	32,34
<b>Cremona</b>	268.561	142.595	53,10	100.178	70,79	41.329	29,21
<b>Lecco</b>	260.555	144.387	55,42	96.914	67,76	46.102	32,24
<b>Lodi</b>	171.092	85.579	50,02	62.373	73,41	22.591	26,59
<b>Mantova</b>	303.674	165.599	54,53	116.231	70,80	47.932	29,20
<b>Milano</b>	2.364.129	1.175.610	49,73	768.064	65,69	401.122	34,31
<b>Monza e Brianza</b>	669.189	345.529	51,63	238.261	69,34	105.349	30,66
<b>Pavia</b>	413.292	209.737	50,75	142.753	68,68	65.093	31,32
<b>Sondrio</b>	144.670	65.287	45,13	44.432	68,72	20.227	31,28
<b>Varese</b>	688.110	349.458	50,79	236.012	68,01	110.988	31,99
<b>Totale Lombardia</b>	<b>7.509.143</b>	<b>3.856.588</b>	<b>51,36</b>	<b>2.609.444</b>	<b>68,12</b>	<b>1.221.310</b>	<b>31,88</b>

*I risultati dei 133 comuni della città metropolitana di Milano*

<b>Comune</b>	<b>elettori</b>	<b>votanti</b>	<b>votanti %</b>	<b>voti validi</b>	<b>Si</b>	<b>Si %</b>	<b>No</b>	<b>No %</b>
Abbiategrasso	24.103	11.274	46,77	11.215	7.824	69,76	3.391	30,24
Albairate	3.753	1.868	49,77	1.858	1.369	73,68	489	26,32
Arconate	5.258	2.832	53,86	2.817	2.113	75,01	704	24,99
Arese	15.216	8.305	54,58	8.283	5.585	67,43	2.698	32,57
Arluno	9.555	4.667	48,84	4.647	3.504	75,40	1.143	24,60
Assago	7.095	3.750	52,85	3.734	2.507	67,14	1.227	32,86
Baranzate	6.650	3.944	59,31	3.895	2.934	75,33	961	24,67
Bareggio	13.728	6.756	49,21	6.724	4.881	72,59	1.843	27,41
Basiano	2.779	1.492	53,69	1.487	1.047	70,41	440	29,59
Basiglio	5.897	2.887	48,96	2.879	1.644	57,10	1.235	42,90
Bellinzago Lombardo	2.975	1.773	59,60	1.761	1.228	69,73	533	30,27
Bernate Ticino	2.470	1.362	55,14	1.358	978	72,02	380	27,98
Besate	1.628	913	56,08	905	647	71,49	258	28,51
Binasco	5.678	2.891	50,92	2.876	2.004	69,68	872	30,32
Boffalora sopra Ticino	3.300	1.719	52,09	1.712	1.306	76,29	406	23,71
Bollate	28.770	17.901	62,22	17.757	13.062	73,56	4.695	26,44
Bresso	19.478	10.080	51,75	10.024	6.863	68,47	3.161	31,53
Bubbiano	1.841	928	50,41	920	699	75,98	221	24,02
Buccinasco	21.178	11.612	54,83	11.564	7.528	65,10	4.036	34,90
Buscate	3.607	1.741	48,27	1.733	1.318	76,05	415	23,95
Bussero	6.762	3.924	58,03	3.889	2.717	69,86	1.172	30,14
Busto Garolfo	10.983	5.447	49,59	5.422	4.054	74,77	1.368	25,23
Calvignasco	948	481	50,74	480	354	73,75	126	26,25
Cambiago	5.308	2.727	51,38	2.715	2.034	74,92	681	25,08
Canegrate	9.830	4.987	50,73	4.952	3.602	72,74	1.350	27,26
Carpiano	3.045	1.442	47,36	1.431	1.094	76,45	337	23,55
Carugate	12.017	6.306	52,48	6.274	4.582	73,03	1.692	26,97
Casarile	3.059	1.532	50,08	1.524	1.124	73,75	400	26,25
Casorezzo	4.309	2.392	55,51	2.380	1.836	77,14	544	22,86
Cassano d'Adda	13.888	7.158	51,54	7.122	4.997	70,16	2.125	29,84
Cassina de' Pecchi	10.528	5.637	53,54	5.613	3.884	69,20	1.729	30,80
Cassinetta di Lugagnano	1.465	732	49,97	728	519	71,29	209	28,71
Castano Primo	8.297	4.300	51,83	4.273	2.988	69,93	1.285	30,07
Cernusco sul Naviglio	26.757	14.865	55,56	14.794	9.916	67,03	4.878	32,97
Cerro al Lambro	4.012	2.193	54,66	2.181	1.576	72,26	605	27,74
Cerro Maggiore	11.701	6.035	51,58	6.006	4.401	73,28	1.605	26,72
Cesano Boscone	18.072	8.415	46,56	8.375	6.023	71,92	2.352	28,08
Cesate	11.028	5.563	50,44	5.537	4.111	74,25	1.426	25,75
Cinisello Balsamo	52.157	24.508	46,99	24.393	17.715	72,62	6.678	27,38
Cislino	3.770	1.924	51,03	1.918	1.419	73,98	499	26,02
Cologno Monzese	33.661	21.625	64,24	21.359	15.083	70,62	6.276	29,38
Colturano	1.538	813	52,86	813	589	72,45	224	27,55
Corbetta	13.976	7.308	52,29	7.274	5.306	72,94	1.968	27,06
Cormano	15.670	7.848	50,08	7.807	5.561	71,23	2.246	28,77
Cornaredo	16.307	8.670	53,17	8.635	6.232	72,17	2.403	27,83
Corsico	25.104	15.157	60,38	14.989	10.601	70,73	4.388	29,27
Cuggiono	6.298	4.346	69,01	4.284	3.052	71,24	1.232	28,76
Cusago	3.300	1.788	54,18	1.777	1.195	67,25	582	32,75
Cusano Milanino	15.011	7.477	49,81	7.442	4.994	67,11	2.448	32,89

Comune	elettori	votanti	votanti %	voti validi	Si	Si %	No	No %
Dairago	4.949	2.499	50,50	2.489	1.890	75,93	599	24,07
Dresano	2.324	1.281	55,12	1.273	940	73,84	333	26,16
Gaggiano	7.131	3.988	55,92	3.965	2.779	70,09	1.186	29,91
Garbagnate Milanese	20.824	10.503	50,44	10.452	7.601	72,72	2.851	27,28
Gessate	6.557	3.431	52,33	3.414	2.409	70,56	1.005	29,44
Gorgonzola	15.409	8.412	54,59	8.376	5.730	68,41	2.646	31,59
Grezzago	2.250	1.047	46,53	1.042	795	76,30	247	23,70
Gudo Visconti	1.300	704	54,15	701	519	74,04	182	25,96
Inveruno	6.955	3.818	54,90	3.797	2.753	72,50	1.044	27,50
Inzago	8.623	4.585	53,17	4.559	3.210	70,41	1.349	29,59
Lacchiarella	6.814	3.276	48,08	3.261	2.356	72,25	905	27,75
Lainate	20.571	10.598	51,52	10.554	7.835	74,24	2.719	25,76
Legnano	45.112	28.965	64,21	28.661	18.987	66,25	9.674	33,75
Liscate	3.039	1.702	56,01	1.690	1.262	74,67	428	25,33
Locate di Triulzi	7.598	3.820	50,28	3.806	2.850	74,88	956	25,12
Magenta	18.342	9.167	49,98	9.110	6.360	69,81	2.750	30,19
Magnago	7.321	3.786	51,71	3.772	2.889	76,59	883	23,41
Marcallo con Casone	4.837	2.521	52,12	2.513	1.921	76,44	592	23,56
Masate	2.668	1.354	50,75	1.345	951	70,71	394	29,29
Mediglia	8.837	4.680	52,96	4.660	3.377	72,47	1.283	27,53
Melegnano	13.111	6.574	50,14	6.542	4.645	71,00	1.897	29,00
Melzo	14.065	7.156	50,88	7.121	5.155	72,39	1.966	27,61
Mesero	3.384	1.767	52,22	1.757	1.365	77,69	392	22,31
Milano	956.091	432.243	45,21	430.281	243.283	56,54	186.998	43,46
Morimondo	880	416	47,27	414	304	73,43	110	26,57
Motta Visconti	6.214	2.790	44,90	2.771	2.005	72,36	766	27,64
Nerviano	13.557	7.121	52,53	7.075	5.142	72,68	1.933	27,32
Nosate	543	297	54,70	296	219	73,99	77	26,01
Novate Milanese	15.793	8.459	53,56	8.425	5.673	67,34	2.752	32,66
Noviglio	3.504	1.785	50,94	1.775	1.297	73,07	478	26,93
Opera	10.915	5.641	51,68	5.620	3.747	66,67	1.873	33,33
Ossona	3.342	1.835	54,91	1.819	1.384	76,09	435	23,91
Ozzero	1.153	643	55,77	637	470	73,78	167	26,22
Paderno Dugnano	36.666	19.309	52,66	19.229	13.810	71,82	5.419	28,18
Pantigliate	4.417	2.300	52,07	2.289	1.651	72,13	638	27,87
Parabiago	21.613	12.909	59,73	12.781	8.966	70,15	3.815	29,85
Paullo	8.374	4.131	49,33	4.117	3.072	74,62	1.045	25,38
Pero	8.299	4.025	48,50	3.998	2.915	72,91	1.083	27,09
Peschiera Borromeo	18.218	9.856	54,10	9.819	6.771	68,96	3.048	31,04
Pessano con Bornago	7.015	3.933	56,07	3.908	2.794	71,49	1.114	28,51
Pieve Emanuele	11.920	5.533	46,42	5.494	4.151	75,56	1.343	24,44
Pioltello	23.312	11.304	48,49	11.263	8.531	75,74	2.732	24,26
Pogliano Milanese	6.563	3.452	52,60	3.435	2.495	72,63	940	27,37
Pozzo d'Adda	4.490	2.153	47,95	2.144	1.609	75,05	535	24,95
Pozzuolo Martesana	6.620	3.456	52,21	3.446	2.586	75,04	860	24,96
Pregnana Milanese	5.733	2.938	51,25	2.918	2.127	72,89	791	27,11
Rescaldina	11.013	5.383	48,88	5.337	3.817	71,52	1.520	28,48
Rho	38.887	19.468	50,06	19.375	13.989	72,20	5.386	27,80
Robecchetto con Induno	3.791	1.947	51,36	1.933	1.388	71,81	545	28,19
Robecco sul Naviglio	5.452	2.705	49,61	2.690	1.936	71,97	754	28,03
Rodano	3.556	1.987	55,88	1.976	1.343	67,97	633	32,03

Comune	elettori	votanti	votanti %	voti validi	Si	Si %	No	No %
Rosate	4.499	2.354	52,32	2.345	1.761	75,10	584	24,90
Rozzano	31.087	14.676	47,21	14.595	10.711	73,39	3.884	26,61
San Colombano al Lambro	5.694	2.743	48,17	2.725	2.004	73,54	721	26,46
San Donato Milanese	24.028	12.390	51,56	12.344	7.814	63,30	4.530	36,70
San Giorgio su Legnano	5.231	2.811	53,74	2.791	1.999	71,62	792	28,38
San Giuliano Milanese	26.805	12.886	48,07	12.824	9.495	74,04	3.329	25,96
San Vittore Olona	6.438	3.296	51,20	3.275	2.296	70,11	979	29,89
San Zenone al Lambro	3.284	1.816	55,30	1.807	1.372	75,93	435	24,07
Santo Stefano Ticino	3.814	1.968	51,60	1.956	1.444	73,82	512	26,18
Sedriano	9.319	4.550	48,82	4.511	3.332	73,86	1.179	26,14
Segrate	27.395	18.241	66,59	18.026	11.358	63,01	6.668	36,99
Senago	16.603	8.312	50,06	8.268	6.084	73,58	2.184	26,42
Sesto San Giovanni	57.978	28.318	48,84	28.163	18.970	67,36	9.193	32,64
Settala	5.387	3.084	57,25	3.076	2.291	74,48	785	25,52
Settimo Milanese	15.807	8.494	53,74	8.462	6.084	71,90	2.378	28,10
Solaro	10.662	5.332	50,01	5.307	3.919	73,85	1.388	26,15
Trezzano Rosa	3.915	1.918	48,99	1.908	1.363	71,44	545	28,56
Trezzano sul Naviglio	16.041	8.170	50,93	8.138	5.920	72,75	2.218	27,25
Trezzo sull'Adda	9.040	4.742	52,46	4.724	3.257	68,95	1.467	31,05
Tribiano	2.741	1.587	57,90	1.581	1.167	73,81	414	26,19
Truccazzano	4.395	2.199	50,03	2.189	1.593	72,77	596	27,23
Turbigo	5.307	2.678	50,46	2.661	1.897	71,29	764	28,71
Vanzaghello	4.114	2.126	51,68	2.113	1.483	70,18	630	29,82
Vanzago	7.160	3.844	53,69	3.824	2.731	71,42	1.093	28,58
Vaprio d'Adda	6.560	3.200	48,78	3.176	2.315	72,89	861	27,11
Vermezzo con Zelo	4.423	2.308	52,18	2.299	1.644	71,51	655	28,49
Vernate	2.584	1.324	51,24	1.318	978	74,20	340	25,80
Vignate	7.020	3.785	53,92	3.766	2.858	75,89	908	24,11
Villa Cortese	5.016	2.898	57,78	2.873	2.126	74,00	747	26,00
Vimodrone	12.759	6.694	52,46	6.658	4.711	70,76	1.947	29,24
Vittuone	6.797	4.421	65,04	4.356	3.151	72,34	1.205	27,66
Vizzolo Predabissi	3.083	1.655	53,68	1.644	1.206	73,36	438	26,64
Zibido San Giacomo	5.320	2.842	53,42	2.822	2.076	73,56	746	26,44
<b>Totale</b>	<b>2.364.018</b>	<b>1.175.610</b>	<b>49,73</b>	<b>1.169.186</b>	<b>768.064</b>	<b>65,69</b>	<b>401.122</b>	<b>34,31</b>

