

# Decreto legislativo 3 aprile 2006, n. 152 Norme in materia ambientale

(G.U. n. 88 del 14 aprile 2006)

***aggiornato al terzo correttivo d. Lg.vo 128/10***

## **Parte prima - Disposizioni comuni e principi generali**

1. Ambito di applicazione.
2. Finalità.
3. Criteri per l'adozione dei provvedimenti successivi.
- 3-bis. Principi sulla produzione del diritto ambientale.
- 3-ter. Principio dell'azione ambientale.
- 3-quater. Principio dello sviluppo sostenibile.
- 3-quinquies. Principi di sussidiarietà e di leale collaborazione.
- 3-sexies. Diritto di accesso alle informazioni ambientali e di partecipazione a scopo collaborativo.

## **Parte seconda - Procedure per la valutazione ambientale strategica (VAS), per la valutazione d'impatto ambientale (VIA) e per l'autorizzazione ambientale integrata (IPPC)**

### Titolo I - Norme generali

4. Finalità
5. Definizioni.
6. Oggetto della disciplina
7. Competenze
8. Norme di organizzazione
- 8-bis. Commissione istruttoria per l'autorizzazione integrata ambientale - IPPC
9. Norme procedurali generali
10. Norme per il coordinamento e la semplificazione dei procedimenti

### Titolo II - Valutazione ambientale strategica - VAS

11. Modalità di svolgimento
12. Verifica di assoggettabilità
13. Redazione del rapporto ambientale
14. Consultazione
15. Valutazione del rapporto ambientale e degli esiti i risultati della consultazione
16. Decisione
17. Informazione sulla decisione
18. Monitoraggio

### Titolo III - La Valutazione di impatto ambientale

19. Modalità di svolgimento
20. Verifica di assoggettabilità
21. Definizione dei contenuti dello studio di impatto ambientale
22. Studio di impatto ambientale
23. Presentazione dell'istanza
24. Consultazione
25. Valutazione dello studio di impatto ambientale e degli esiti della consultazione
26. Decisione
27. Informazione sulla decisione
28. Monitoraggio
29. Controlli e sanzioni

## Titolo III-bis. L'autorizzazione integrata ambientale

- 29-bis. Individuazione e utilizzo delle migliori tecniche disponibili
- 29-ter. Domanda di autorizzazione integrata ambientale
- 29-quater. Procedura per il rilascio dell'autorizzazione integrata ambientale
- 29-quinquies. Indirizzi per garantire l'uniforme applicazione sul territorio nazionale
- 29-sexies. Autorizzazione integrata ambientale
- 29-septies. Migliori tecniche disponibili e norme di qualità ambientale
- 29-octies. Rinnovo e riesame
- 29-nonies. Modifica degli impianti o variazione del gestore
- 29-decies. Rispetto delle condizioni dell'autorizzazione integrata ambientale
- 29-undecies. Inventario delle principali emissioni e loro fonti
- 29-duodecies. Comunicazioni
- 29-terdecies. Scambio di informazioni
- 29-quattuordecies. Sanzioni

## Titolo IV - Valutazioni ambientali interregionali e transfrontaliere

- 30. Impatti ambientali interregionali
- [31.](#) Attribuzione competenze
- [32.](#) Consultazioni transfrontaliere
- 32-bis. Effetti transfrontalieri

## Titolo V - Norme transitorie e finali

- 33. Oneri istruttori
- [34.](#) Norme tecniche, organizzative e integrative
- [35.](#) Disposizioni transitorie e finali
- [36.](#) Abrogazioni e modifiche
- 37. - 52. *(abrogati)*

## **Parte terza - Norme in materia di difesa del suolo e lotta alla desertificazione, di tutela delle acque dall'inquinamento e di gestione delle risorse idriche**

### Sezione I - Norme in materia di difesa del suolo e lotta alla desertificazione

#### Titolo I - Principi generali e competenze

##### Capo I - Principi generali

- 53. Finalità.
- 54. Definizioni.
- 55. Attività conoscitiva.
- 56. Attività di pianificazione, di programmazione e di attuazione.

##### Capo II - Competenze

- 57. Presidente del Consiglio dei Ministri, Comitato dei Ministri per gli interventi nel settore della difesa del suolo.
- 58. Competenze del Ministro dell'ambiente e della tutela del territorio e del mare.
- 59. Competenze della conferenza Stato-regioni.
- 60. Competenze dell'Istituto superiore per la protezione e la ricerca ambientale - APAT.
- 61. Competenze delle regioni.
- 62. Competenze degli enti locali e di altri soggetti.
- 63. Autorità di bacino distrettuale.

#### Titolo II - I distretti idrografici, gli strumenti, gli interventi

## Capo I - Distretti idrografici

64. Distretti idrografici.

## Capo II - Gli strumenti

65. Valore, finalità e contenuti del piano di bacino distrettuale.

66. Adozione ed approvazione dei piani di bacino.

67. I piani stralcio per la tutela dal rischio idrogeologico e le misure di prevenzione per le aree a rischio.

68. Procedura per l'adozione dei progetti di piani stralcio.

## Capo III - Gli interventi

69. Programmi di intervento.

70. Adozione dei programmi.

71. Attuazione degli interventi.

72. Finanziamento.

## Sezione II - Tutela delle acque dall'inquinamento

### Titolo I - Principi generali e competenze

73. Finalità.

74. Definizioni.

75. Competenze.

### Titolo II - Obiettivi di qualità

#### Capo I - Obiettivo di qualità ambientale e obiettivo di qualità per specifica destinazione

76. Disposizioni generali.

77. Individuazione e perseguimento dell'obiettivo di qualità ambientale.

78. Standard di qualità per l'ambiente acquatico.

79. Obiettivo di qualità per specifica destinazione.

#### Capo II - Acque a specifica destinazione

80. Acque superficiali destinate alla produzione di acqua potabile.

81. Deroghe.

82. Acque utilizzate per l'estrazione di acqua potabile.

83. Acque di balneazione.

84. Acque dolci idonee alla vita dei pesci.

85. Accertamento della qualità delle acque idonee alla vita dei pesci.

86. Deroghe.

87. Acque destinate alla vita dei molluschi.

88. Accertamento della qualità delle acque destinate alla vita dei molluschi.

89. Deroghe.

90. Norme sanitarie.

### Titolo III - Tutela dei corpi idrici e disciplina degli scarichi

#### Capo I - Aree richiedenti specifiche misure di prevenzione dall'inquinamento e di risanamento

91. Aree sensibili.

92. Zone vulnerabili da nitrati di origine agricola.

- 93. Zone vulnerabili da prodotti fitosanitari e zone vulnerabili alla desertificazione.
- 94. Disciplina delle aree di salvaguardia delle acque superficiali e sotterranee destinate al consumo umano.

#### Capo II - Tutela quantitativa della risorsa e risparmio idrico

- 95. Pianificazione del bilancio idrico.
- 96. Modifiche al regio decreto 11 dicembre 1933, n. 1775.
- 97. Acque minerali naturali e di sorgenti.
- 98. Risparmio idrico.
- 99. Riutilizzo dell'acqua.

#### Capo III - Tutela qualitativa della risorsa: disciplina degli scarichi

- [100.](#) Reti fognarie.
- 101. Criteri generali della disciplina degli scarichi.
- 102. Scarichi di acque termali.
- 103. Scarichi sul suolo.
- 104. Scarichi nel sottosuolo e nelle acque sotterranee.
- 105. Scarichi in acque superficiali.
- 106. Scarichi di acque reflue urbane in corpi idrici ricadenti in aree sensibili.
- [107.](#) Scarichi in reti fognarie.
- [108.](#) Scarichi di sostanze pericolose.

#### Capo IV - Ulteriori misure per la tutela dei corpi idrici

- 109. Immersione in mare di materiale derivante da attività di escavo e attività di posa in mare di cavi e condotte.
- [110.](#) Trattamento di rifiuti presso impianti di trattamento delle acque reflue urbane.
- 111. Impianti di acquacoltura e piscicoltura.
- 112. Utilizzazione agronomica.
- 113. Acque meteoriche di dilavamento e acque di prima pioggia.
- 114. Dighe.
- 115. Tutela delle aree di pertinenza dei corpi idrici.
- 116. Programmi di misure.

#### Titolo IV - Strumenti di tutela

##### Capo I - Piani di gestione e piani di tutela delle acque

- 117. Piani di gestione e registro delle aree protette.
- 118. Rilevamento delle caratteristiche del bacino idrografico ed analisi dell'impatto esercitato dall'attività antropica.
- 119. Principio del recupero dei costi relativi ai servizi idrici.
- 120. Rilevamento dello stato di qualità dei corpi idrici.
- 121. Piani di tutela delle acque.
- 122. Informazione e consultazione pubblica.
- 123. Trasmissione delle informazioni e delle relazioni.

##### Capo II - Autorizzazione agli scarichi

- [124.](#) Criteri generali.
- 125. Domanda di autorizzazione agli scarichi di acque reflue industriali.
- 126. Approvazione dei progetti degli impianti di trattamento delle acque reflue urbane.
- 127. Fanghi derivanti dal trattamento delle acque reflue.

##### Capo III - Controllo degli scarichi

- [128.](#) Soggetti tenuti al controllo.

- 129. Accessi ed ispezioni.
- 130. Inosservanza delle prescrizioni della autorizzazione allo scarico.
- 131. Controllo degli scarichi di sostanze pericolose.
- 132. Interventi sostitutivi.

## Titolo V - Sanzioni

### Capo I - Sanzioni amministrative

- [133.](#) Sanzioni amministrative.
- 134. Sanzioni in materia di aree di salvaguardia.
- 135. Competenza e giurisdizione.
- 136. Proventi delle sanzioni amministrative pecuniarie.

### Capo II - Sanzioni penali

- [137.](#) Sanzioni penali.
- 138. Ulteriori provvedimenti sanzionatori per l'attività di molluschicoltura.
- 139. Obblighi del condannato.
- 140. Circostanza attenuante.

## Sezione III - Gestione delle risorse idriche

### Titolo I - I principi generali e competenze

- [141.](#) Ambito di applicazione.
- 142. Competenze.
- 143. Proprietà delle infrastrutture.
- 144. Tutela e uso delle risorse idriche.
- 145. Equilibrio del bilancio idrico.
- 146. Risparmio idrico.

### Titolo II - Servizio idrico integrato

- [147.](#) Organizzazione territoriale del servizio idrico integrato.
- 148. Autorità d'ambito territoriale ottimale.
- 149. Piano d'ambito.
- [150.](#) Scelta della forma di gestione e procedure di affidamento.
- 151. Rapporti tra autorità d'ambito e soggetti gestori del servizio idrico integrato.
- 152. Poteri di controllo e sostitutivi.
- [153.](#) Dotazioni dei soggetti gestori del servizio idrico integrato.
- [154.](#) Tariffa del servizio idrico integrato.
- [155.](#) Tariffa del servizio di fognatura e depurazione.
- [156.](#) Riscossione della tariffa.
- [157.](#) Opere di adeguamento del servizio idrico.
- 158. Opere e interventi per il trasferimento di acqua.

### Titolo III - Vigilanza, controlli e partecipazione

- 159. Autorità di vigilanza sulle risorse idriche e sui rifiuti.
- 160. Compiti e funzioni dell'Autorità di vigilanza.
- 161. Osservatorio sulle risorse idriche e sui rifiuti.
- 162. Partecipazione, garanzia e informazione degli utenti.
- 163. Gestione delle aree di salvaguardia.
- 164. Disciplina delle acque nelle aree protette.
- 165. Controlli.

## Titolo IV - Usi produttivi delle risorse idriche

- [166.](#) Usi delle acque irrigue e di bonifica.
- [167.](#) Usi agricoli delle acque.
- 168. Utilizzazione delle acque destinate ad uso idroelettrico.
- 169. Piani, studi e ricerche.

## Sezione IV - Disposizioni transitorie e finali

- [170.](#) Norme transitorie.
- 171. Canoni per le utenze di acqua pubblica.
- [172.](#) Gestioni esistenti.
- 173. Personale.
- 174. Disposizioni di attuazione e di esecuzione.
- [175.](#) Abrogazione di norme.
- 176. Norma finale.

## **[Parte quarta](#) - Norme in materia di gestione dei rifiuti e di bonifica dei siti inquinati**

### Titolo I - Gestione dei rifiuti

#### Capo I - Disposizioni generali

- [177.](#) Campo di applicazione.
- 178. Finalità.
- 179. Criteri di priorità nella gestione dei rifiuti.
- 180. Prevenzione della produzione di rifiuti.
- [181.](#) Recupero dei rifiuti.
- [181-bis.](#) Materie, sostanze e prodotti secondari.
- [182.](#) Smaltimento dei rifiuti.
- [183.](#) Definizioni.
- 184. Classificazione.
- 185. Limiti al campo di applicazione.
- [186.](#) Terre e rocce da scavo.
- 187. Divieto di miscelazione di rifiuti pericolosi.
- 188. Oneri dei produttori e dei detentori.
- 189. Catasto dei rifiuti.
- [190.](#) Registri di carico e scarico.
- 191. Ordinanze contingibili e urgenti e poteri sostitutivi.
- 192. Divieto di abbandono.
- 193. Trasporto dei rifiuti.
- 194. Spedizioni transfrontaliere.

#### Capo II - Competenze

- 195. Competenze dello stato.
- [196.](#) Competenze delle regioni.
- [197.](#) Competenze delle province.
- [198.](#) Competenze dei comuni.

#### Capo III - Servizio di gestione integrata dei rifiuti

- 199. Piani regionali.
- 200. Organizzazione territoriale del servizio di gestione integrata dei rifiuti urbani.
- [201.](#) Disciplina del servizio di gestione integrata dei rifiuti urbani.
- [202.](#) Affidamento del servizio.
- 203. Schema tipo di contratto di servizio.
- 204. Gestioni esistenti.

- 205. Misure per incrementare la raccolta differenziata.
- 206. Accordi, contratti di programma, incentivi.
- [206-bis](#). Osservatorio nazionale sui rifiuti
- 207. Autorità di vigilanza sulle risorse idriche e sui rifiuti.

#### Capo IV - Autorizzazioni e iscrizioni

- [208](#). Autorizzazione unica per i nuovi impianti di smaltimento e di recupero dei rifiuti.
- 209. Rinnovo delle autorizzazioni alle imprese in possesso di certificazione ambientale.
- 210. Autorizzazioni in ipotesi particolari.
- 211. Autorizzazione di impianti di ricerca e di sperimentazione.
- 212. Albo nazionale gestori ambientali.
- 213. Autorizzazioni integrate ambientali.

#### Capo V - Procedure semplificate

- [214](#). Determinazione delle attività e delle caratteristiche dei rifiuti per l'ammissione alle procedure semplificate.
- [215](#). Autosmaltimento.
- [216](#). Operazioni di recupero.

#### Titolo II - Gestione degli imballaggi

- 217. Ambito di applicazione.
- 218. Definizioni.
- 219. Criteri informativi dell'attività di gestione dei rifiuti di imballaggio.
- 220. Obiettivi di recupero e di riciclaggio.
- 221. Obblighi dei produttori e degli utilizzatori.
- 222. Raccolta differenziata e obblighi della pubblica amministrazione.
- 223. Consorzi.
- 224. Consorzio nazionale imballaggi.
- 225. Programma generale di prevenzione e di gestione degli imballaggi e dei rifiuti di imballaggio.
- 226. Divieti.

#### Titolo III - Gestione di particolari categorie di rifiuti

- 227. Rifiuti elettrici ed elettronici, rifiuti sanitari, veicoli fuori uso e prodotti contenenti amianto.
- 228. Pneumatici fuori uso.
- 229. Combustibile da rifiuti e combustibile da rifiuti di qualità elevata - cdr e cdr-q.
- 230. Rifiuti derivanti da attività di manutenzione delle infrastrutture.
- 231. Veicoli fuori uso non disciplinati dal decreto legislativo 24 giugno 2003, n. 209.
- 232. Rifiuti prodotti dalle navi e residui di carico.
- 233. Consorzio nazionale di raccolta e trattamento degli oli e dei grassi vegetali ed animali esausti.
- 234. Consorzio nazionale per il riciclaggio di rifiuti di beni in polietilene.
- 235. Consorzio nazionale per la raccolta e trattamento delle batterie al piombo esauste e dei rifiuti piombosi.
- 236. Consorzio nazionale per la gestione, raccolta e trattamento degli oli minerali usati.
- 237. Criteri direttivi dei sistemi di gestione.

#### Titolo IV - Tariffa per la gestione dei rifiuti urbani

- [238](#). Tariffa per la gestione dei rifiuti urbani.

#### Titolo V - Bonifica di siti contaminati

- [239](#). Principi e campo di applicazione.
- 240. Definizioni.
- 241. Regolamento aree agricole.
- 242. Procedure operative ed amministrative.

- 243. Acque di falda.
- [244.](#) Ordinanze.
- 245. Obblighi di intervento e di notifica da parte dei soggetti non responsabili della potenziale contaminazione.
- 246. Accordi di programma.
- 247. Siti soggetti a sequestro.
- 248. Controlli.
- 249. Aree contaminate di ridotte dimensioni.
- 250. Bonifica da parte dell'amministrazione.
- 251. Censimento ed anagrafe dei siti da bonificare.
- 252. Siti di interesse nazionale.
- [252-bis.](#) Siti di preminente interesse pubblico per la riconversione industriale
- 253. Oneri reali e privilegi speciali.

## Titolo VI - Sistema sanzionatorio e disposizioni transitorie e finali

### Capo I - Sanzioni

- 254. Norme speciali.
- [255.](#) Abbandono di rifiuti.
- 256. Attività di gestione di rifiuti non autorizzata.
- 257. Bonifica dei siti.
- 258. Violazione degli obblighi di comunicazione, di tenuta dei registri obbligatori e dei formulari.
- 259. Traffico illecito di rifiuti.
- 260. Attività organizzate per il traffico illecito di rifiuti.
- 261. Imballaggi.
- 262. Competenza e giurisdizione.
- 263. Proventi delle sanzioni amministrative pecuniarie.

### Capo II - Disposizioni transitorie e finali

- [264.](#) Abrogazione di norme.
- 265. Disposizioni transitorie.
- 266. Disposizioni finali.

## **[Parte quinta](#) - Norme in materia di tutela dell'aria e di riduzione delle emissioni in atmosfera**

### Titolo I - Prevenzione e limitazione delle emissioni in atmosfera di impianti e attività

- [267.](#) Campo di applicazione.
- 268. Definizioni.
- 269. Autorizzazione alle emissioni in atmosfera.
- 270. Convogliamento delle emissioni.
- 271. Valori limite di emissione e prescrizioni.
- 272. Impianti e attività in deroga.
- 273. Grandi impianti di combustione.
- 274. Raccolta e trasmissione dei dati sulle emissioni dei grandi impianti di combustione.
- 275. Emissioni di cov.
- 276. Controllo delle emissioni di cov derivanti dal deposito della benzina e dalla sua distribuzione dai terminali agli impianti di distribuzione.
- 277. Recupero di cov prodotti durante le operazioni di rifornimento degli autoveicoli presso gli impianti di distribuzione carburanti.
- 278. Poteri di ordinanza.
- 279. Sanzioni.
- 280. Abrogazioni.
- 281. Disposizioni transitorie e finali.



## Titolo II - Impianti termici civili

- [282.](#) Campo di applicazione.
- 283. Definizioni.
- 284. Denuncia di installazione o modifica.
- 285. Caratteristiche tecniche.
- 286. Valori limite di emissione.
- 287. Abilitazione alla conduzione.
- 288. Controlli esenzioni.
- 289. Abrogazioni.
- 290. Disposizioni transitorie e finali.

## Titolo III - Combustibili

- 291. Campo di applicazione.
- 292. Definizioni.
- 293. Combustibili consentiti.
- 294. Prescrizioni per il rendimento di combustione.
- 295. Raccolta e trasmissione di dati relativi al tenore di zolfo di alcuni combustibili liquidi.
- 296. Sanzioni.
- 297. Abrogazioni.
- 298. Disposizioni transitorie e finali.

## **[Parte sesta](#) - Norme in materia di tutela risarcitoria contro i danni all'ambiente**

### Titolo I - Ambito di applicazione

- 299. Competenze ministeriali.
- [300.](#) Danno ambientale.
- 301. Attuazione del principio di precauzione
- 302. Definizioni.
- 303. Esclusioni.

### Titolo II - Prevenzione e ripristino ambientale

- [304.](#) Azione di prevenzione.
- 305. Ripristino ambientale.
- 306. Determinazione delle misure per il ripristino ambientale.
- 307. Notificazione delle misure preventive e di ripristino.
- 308. Costi dell'attività di prevenzione e di ripristino.
- 309. Richiesta di intervento statale.
- 310. Ricorsi.

### Titolo III - Risarcimento del danno ambientale

- [311.](#) Azione risarcitoria in forma specifica e per equivalente patrimoniale.
- 312. Istruttoria per l'emanazione dell'ordinanza ministeriale.
- 313. Ordinanza.
- 314. Contenuto dell'ordinanza.
- 315. Effetti dell'ordinanza sull'azione giudiziaria.
- 316. Ricorso avverso l'ordinanza.
- 317. Riscossione dei crediti e fondo di rotazione.
- 318. Norme transitorie e finali.

### **[Allegati:](#)**

- [alla Parte seconda](#)
- [alla Parte terza](#)
- [alla Parte quarta](#)

- [alla Parte quinta](#)
  - [alla Parte sesta](#)
- 

## **Parte prima - Disposizioni comuni e principi generali**

### **1. Ambito di applicazione**

1. Il presente decreto legislativo disciplina, in attuazione della legge 15 dicembre 2004, n. 308, le materie seguenti:

- a) nella parte seconda, le procedure per la valutazione ambientale strategica (VAS), per la valutazione d'impatto ambientale (VIA) e per l'autorizzazione ambientale integrata (IPPC);
- b) nella parte terza, la difesa del suolo e la lotta alla desertificazione, la tutela delle acque dall'inquinamento e la gestione delle risorse idriche;
- c) nella parte quarta, la gestione dei rifiuti e la bonifica dei siti contaminati;
- d) nella parte quinta, la tutela dell'aria e la riduzione delle emissioni in atmosfera;
- e) nella parte sesta, la tutela risarcitoria contro i danni all'ambiente.

### **2. Finalità**

1. Il presente decreto legislativo ha come obiettivo primario la promozione dei livelli di qualità della vita umana, da realizzare attraverso la salvaguardia ed il miglioramento delle condizioni dell'ambiente e l'utilizzazione accorta e razionale delle risorse naturali.

2. Per le finalità di cui al comma 1, il presente decreto provvede al riordino, al coordinamento e all'integrazione delle disposizioni legislative nelle materie di cui all'articolo 1, in conformità ai principi e criteri direttivi di cui ai commi 8 e 9 dell'articolo 1 della legge 15 dicembre 2004, n. 308, e nel rispetto degli obblighi internazionali, dell'ordinamento comunitario, delle attribuzioni delle regioni e degli enti locali.  
*(comma così sostituito dall'articolo 1, comma 1, d.lgs. n. 128 del 2010)*

3. Le disposizioni di cui al presente decreto sono attuate nell'ambito delle risorse umane, strumentali e finanziarie previste a legislazione vigente e senza nuovi o maggiori oneri a carico della finanza pubblica.

### **3. Criteri per l'adozione dei provvedimenti successivi**

1. *(comma abrogato dall'articolo 1, comma 2, d.lgs. n. 128 del 2010)*

2. *(comma abrogato dall'articolo 1, comma 2, d.lgs. n. 128 del 2010)*

3. Per la modifica e l'integrazione dei regolamenti di attuazione ed esecuzione in materia ambientale, il Ministro dell'ambiente e della tutela del territorio e del mare acquisisce, entro 30 giorni dalla richiesta, il parere delle rappresentanze qualificate degli interessi economici e sociali presenti nel Consiglio economico e sociale per le politiche ambientali (CESPA), senza nuovi o maggiori oneri a carico della finanza pubblica.  
*(comma così sostituito dall'articolo 1, comma 2, d.lgs. n. 128 del 2010)*

4. *(comma abrogato dall'articolo 1, comma 2, d.lgs. n. 128 del 2010)*

5. *(comma abrogato dall'articolo 1, comma 2, d.lgs. n. 128 del 2010)*

### **3-bis. Principi sulla produzione del diritto ambientale**

1. I principi posti dalla presente Parte prima costituiscono i principi generali in tema di tutela dell'ambiente, adottati in attuazione degli articoli 2, 3, 9, 32, 41, 42 e 44, 117 commi 1 e 3 della Costituzione e nel rispetto

degli obblighi internazionali e del diritto comunitario.

*(comma così modificato dall'articolo 1, comma 3, d.lgs. n. 128 del 2010)*

2. I principi previsti dalla presente Parte Prima costituiscono regole generali della materia ambientale nell'adozione degli atti normativi, di indirizzo e di coordinamento e nell'emanazione dei provvedimenti di natura contingibile ed urgente.

3. Le norme di cui al presente decreto possono essere derogate, modificate o abrogate solo per dichiarazione espressa da successive leggi della Repubblica, purché sia comunque sempre garantito il rispetto del diritto europeo, degli obblighi internazionali e delle competenze delle Regioni e degli Enti locali.

*(comma così sostituito dall'articolo 1, comma 3, d.lgs. n. 128 del 2010)*

### **3-ter. Principio dell'azione ambientale**

1. La tutela dell'ambiente e degli ecosistemi naturali e del patrimonio culturale deve essere garantita da tutti gli enti pubblici e privati e dalle persone fisiche e giuridiche pubbliche o private, mediante una adeguata azione che sia informata ai principi della precauzione, dell'azione preventiva, della correzione, in via prioritaria alla fonte, dei danni causati all'ambiente, nonché al principio «chi inquina paga» che, ai sensi dell'articolo 174, comma 2, del Trattato delle unioni europee, regolano la politica della comunità in materia ambientale.

### **3-quater. Principio dello sviluppo sostenibile**

1. Ogni attività umana giuridicamente rilevante ai sensi del presente codice deve conformarsi al principio dello sviluppo sostenibile, al fine di garantire che il soddisfacimento dei bisogni delle generazioni attuali non possa compromettere la qualità della vita e le possibilità delle generazioni future.

2. Anche l'attività della pubblica amministrazione deve essere finalizzata a consentire la migliore attuazione possibile del principio dello sviluppo sostenibile, per cui nell'ambito della scelta comparativa di interessi pubblici e privati connotata da discrezionalità gli interessi alla tutela dell'ambiente e del patrimonio culturale devono essere oggetto di prioritaria considerazione.

3. Data la complessità delle relazioni e delle interferenze tra natura e attività umane, il principio dello sviluppo sostenibile deve consentire di individuare un equilibrato rapporto, nell'ambito delle risorse ereditate, tra quelle da risparmiare e quelle da trasmettere, affinché nell'ambito delle dinamiche della produzione e del consumo si inserisca altresì il principio di solidarietà per salvaguardare e per migliorare la qualità dell'ambiente anche futuro.

4. La risoluzione delle questioni che involgono aspetti ambientali deve essere cercata e trovata nella prospettiva di garanzia dello sviluppo sostenibile, in modo da salvaguardare il corretto funzionamento e l'evoluzione degli ecosistemi naturali dalle modificazioni negative che possono essere prodotte dalle attività umane.

### **3-quinquies. Principi di sussidiarietà e di leale collaborazione**

1. I principi contenuti nel presente decreto legislativo costituiscono le condizioni minime ed essenziali per assicurare la tutela dell'ambiente su tutto il territorio nazionale.

*(comma così modificato dall'articolo 1, comma 4, d.lgs. n. 128 del 2010)*

2. Le regioni e le province autonome di Trento e di Bolzano possono adottare forme di tutela giuridica dell'ambiente più restrittive, qualora lo richiedano situazioni particolari del loro territorio, purché ciò non comporti un'arbitraria discriminazione, anche attraverso ingiustificati aggravii procedurali.

3. Lo Stato interviene in questioni involgenti interessi ambientali ove gli obiettivi dell'azione prevista, in considerazione delle dimensioni di essa e dell'entità dei relativi effetti, non possano essere sufficientemente realizzati dai livelli territoriali inferiori di governo o non siano stati comunque effettivamente realizzati.

4. Il principio di sussidiarietà di cui al comma 3 opera anche nei rapporti tra regioni ed enti locali minori. Qualora sussistano i presupposti per l'esercizio del potere sostitutivo del Governo nei confronti di un ente locale, nelle materie di propria competenza la Regione può esercitare il suo potere sostitutivo.  
*(comma così modificato dall'articolo 1, comma 4, d.lgs. n. 128 del 2010)*

### **3-sexies. Diritto di accesso alle informazioni ambientali e di partecipazione a scopo collaborativo**

1. In attuazione della legge 7 agosto 1990, n. 241, e successive modificazioni, e delle previsioni della Convenzione di Aarhus, ratificata dall'Italia con la legge 16 marzo 2001, n. 108, e ai sensi del decreto legislativo 19 agosto 2005, n. 195, chiunque, senza essere tenuto a dimostrare la sussistenza di un interesse giuridicamente rilevante, può accedere alle informazioni relative allo stato dell'ambiente e del paesaggio nel territorio nazionale.

### **Parte seconda - Procedure per la valutazione ambientale strategica (VAS), per la valutazione d'impatto ambientale (VIA) e per l'autorizzazione ambientale integrata (IPPC)**

#### **Titolo I - PRINCIPI GENERALI PER LE PROCEDURE DI VIA, DI VAS E PER LA VALUTAZIONE D'INCIDENZA E L'AUTORIZZAZIONE INTEGRATA AMBIENTALE (AIA).**

##### **Art. 4. Finalità**

1. Le norme del presente decreto costituiscono recepimento ed attuazione:

- a) della direttiva 2001/42/CE del Parlamento europeo e del Consiglio, del 27 giugno 2001, concernente la valutazione degli impatti di determinati piani e programmi sull'ambiente;
- b) della direttiva 85/337/CEE del Consiglio del 27 giugno 1985, concernente la valutazione di impatto ambientale di determinati progetti pubblici e privati, come modificata ed integrata con la direttiva 97/11/CE del Consiglio del 3 marzo 1997 e con la direttiva 2003/35/CE del Parlamento europeo e del Consiglio, del 26 maggio 2003;
- c) della direttiva 2008/1/CE del Parlamento Europeo e del Consiglio del 15 gennaio 2008, concernente la prevenzione e la riduzione integrate dell'inquinamento.

*(lettera aggiunta dall'articolo 2, comma 1, d.lgs. n. 128 del 2010)*

2. Il presente decreto individua, nell'ambito della procedura di Valutazione dell'impatto ambientale modalità di semplificazione e coordinamento delle procedure autorizzative in campo ambientale, ivi comprese le procedure di cui al Titolo III-bis, Parte Seconda del presente decreto.

*(comma così modificato dall'articolo 2, comma 1, d.lgs. n. 128 del 2010)*

3. La valutazione ambientale di piani, programmi e progetti ha la finalità di assicurare che l'attività antropica sia compatibile con le condizioni per uno sviluppo sostenibile, e quindi nel rispetto della capacità rigenerativa degli ecosistemi e delle risorse, della salvaguardia della biodiversità e di un'equa distribuzione dei vantaggi connessi all'attività economica. Per mezzo della stessa si affronta la determinazione della valutazione preventiva integrata degli impatti ambientali nello svolgimento delle attività normative e amministrative, di informazione ambientale, di pianificazione e programmazione.

4. In tale ambito:

- a) la valutazione ambientale di piani e programmi che possono avere un impatto significativo sull'ambiente ha la finalità di garantire un elevato livello di protezione dell'ambiente e contribuire all'integrazione di considerazioni ambientali all'atto dell'elaborazione, dell'adozione e approvazione di detti piani e programmi assicurando che siano coerenti e contribuiscano alle condizioni per uno sviluppo sostenibile.
- b) la valutazione ambientale dei progetti ha la finalità di proteggere la salute umana, contribuire con un migliore ambiente alla qualità della vita, provvedere al mantenimento delle specie e conservare la capacità di riproduzione dell'ecosistema in quanto risorsa essenziale per la vita. A questo scopo, essa individua, descrive e valuta, in modo appropriato, per ciascun caso particolare e secondo le disposizioni del presente decreto, gli impatti diretti e indiretti di un progetto sui seguenti fattori:

- 1) l'uomo, la fauna e la flora;
- 2) il suolo, l'acqua, l'aria e il clima;
- 3) i beni materiali ed il patrimonio culturale;
- 4) l'interazione tra i fattori di cui sopra;

c) l'autorizzazione integrata ambientale ha per oggetto la prevenzione e la riduzione integrate dell'inquinamento proveniente dalle attività di cui all'allegato VIII e prevede misure intese a evitare, ove possibile, o a ridurre le emissioni nell'aria, nell'acqua e nel suolo, comprese le misure relative ai rifiuti, per conseguire un livello elevato di protezione dell'ambiente salve le disposizioni sulla valutazione di impatto ambientale.

*(lettera aggiunta dall'articolo 2, comma 1, d.lgs. n. 128 del 2010)*

## **Art. 5. Definizioni**

1. Ai fini del presente decreto si intende per:

*(comma così modificato dall'articolo 2, comma 2, d.lgs. n. 128 del 2010)*

- a) valutazione ambientale di piani e programmi, nel seguito valutazione ambientale strategica, di seguito VAS: il processo che comprende, secondo le disposizioni di cui al titolo II della seconda parte del presente decreto, lo svolgimento di una verifica di assoggettabilità, l'elaborazione del rapporto ambientale, lo svolgimento di consultazioni, la valutazione del piano o del programma, del rapporto e degli esiti delle consultazioni, l'espressione di un parere motivato, l'informazione sulla decisione ed il monitoraggio;
- b) valutazione ambientale dei progetti, nel seguito valutazione d'impatto ambientale, di seguito VIA: il procedimento mediante il quale vengono preventivamente individuati gli effetti sull'ambiente di un progetto, secondo le disposizioni di cui al titolo III della seconda parte del presente decreto, ai fini dell'individuazione delle soluzioni più idonee al perseguimento degli obiettivi di cui all'articolo 4, commi 3 e 4, lettera b);
- c) impatto ambientale: l'alterazione qualitativa e/o quantitativa, diretta ed indiretta, a breve e a lungo termine, permanente e temporanea, singola e cumulativa, positiva e negativa dell'ambiente, inteso come sistema di relazioni fra i fattori antropici, naturalistici, chimico-fisici, climatici, paesaggistici, architettonici, culturali, agricoli ed economici, in conseguenza dell'attuazione sul territorio di piani o programmi o di progetti nelle diverse fasi della loro realizzazione, gestione e dismissione, nonché di eventuali malfunzionamenti;
- d) patrimonio culturale: l'insieme costituito dai beni culturali e dai beni paesaggistici in conformità al disposto di cui all'[articolo 2, comma 1, del decreto legislativo 22 gennaio 2004, n. 42](#);
- e) piani e programmi: gli atti e provvedimenti di pianificazione e di programmazione comunque denominati, compresi quelli cofinanziati dalla Comunità europea, nonché le loro modifiche:

- 1) che sono elaborati e/o adottati da un'autorità a livello nazionale, regionale o locale oppure predisposti da un'autorità per essere approvati, mediante una procedura legislativa, amministrativa o negoziale e
- 2) che sono previsti da disposizioni legislative, regolamentari o amministrative;

f) rapporto ambientale: il documento del piano o del programma redatto in conformità alle previsioni di cui all'[articolo 13](#);

g) progetto preliminare: gli elaborati progettuali predisposti in conformità all'[articolo 93 del decreto legislativo 12 aprile 2006, n. 163](#), nel caso di opere pubbliche; negli altri casi, il progetto che presenta almeno un livello informativo e di dettaglio equivalente ai fini della valutazione ambientale;

h) progetto definitivo: gli elaborati progettuali predisposti in conformità all'[articolo 93 del decreto n. 163 del 2006](#) nel caso di opere pubbliche; negli altri casi, il progetto che presenta almeno un livello informativo e di dettaglio equivalente ai fini della valutazione ambientale;

i) studio di impatto ambientale: elaborato che integra il progetto definitivo, redatto in conformità alle previsioni di cui all'[articolo 22](#);

i-bis) sostanze: gli elementi chimici e loro composti, escluse le sostanze radioattive di cui al decreto legislativo 17 marzo 1995, n. 230, e gli organismi geneticamente modificati di cui ai decreti legislativi del 3 marzo 1993, n. 91 e n. 92;

i-ter) inquinamento: l'introduzione diretta o indiretta, a seguito di attività umana, di sostanze, vibrazioni, calore o rumore o più in generale di agenti fisici o chimici, nell'aria, nell'acqua o nel suolo, che potrebbero nuocere alla salute umana o alla qualità dell'ambiente, causare il deterioramento dei beni materiali, oppure danni o perturbazioni a valori ricreativi dell'ambiente o ad altri suoi legittimi usi;

i-quater) impianto: l'unità tecnica permanente in cui sono svolte una o più attività elencate nell'allegato VIII e qualsiasi altra attività accessoria, che siano tecnicamente connesse con le attività svolte nel luogo suddetto e possano influire sulle emissioni e sull'inquinamento;

i-quinques) impianto esistente: un impianto che, al 10 novembre 1999, aveva ottenuto tutte le autorizzazioni ambientali necessarie all'esercizio, o il provvedimento positivo di compatibilità ambientale, o per il quale a tale data erano state presentate richieste complete per tutte le autorizzazioni ambientali necessarie per il suo esercizio, a condizione che esso sia entrato in funzione entro il 10 novembre 2000;

i-sexies) impianto nuovo: un impianto che non ricade nella definizione di impianto esistente;

i-septies) emissione: lo scarico diretto o indiretto, da fonti puntiformi o diffuse dell'impianto, opera o infrastruttura, di sostanze, vibrazioni, calore o rumore, agenti fisici o chimici, radiazioni, nell'aria, nell'acqua ovvero nel suolo;

i-octies) valori limite di emissione: la massa espressa in rapporto a determinati parametri specifici, la concentrazione ovvero il livello di un'emissione che non possono essere superati in uno o più periodi di tempo. I valori limite di emissione possono essere fissati anche per determinati gruppi, famiglie o categorie di sostanze, indicate nel allegato X. I valori limite di emissione delle sostanze si applicano, tranne i casi diversamente previsti dalla legge, nel punto di fuoriuscita delle emissioni dell'impianto; nella loro determinazione non devono essere considerate eventuali diluizioni. Per quanto concerne gli scarichi indiretti in acqua, l'effetto di una stazione di depurazione può essere preso in considerazione nella determinazione dei valori limite di emissione dall'impianto, a condizione di garantire un livello equivalente di protezione dell'ambiente nel suo insieme e di non portare a carichi inquinanti maggiori nell'ambiente, fatto salvo il rispetto delle disposizioni di cui alla parte terza del presente decreto;

i-nonies) norma di qualità ambientale: la serie di requisiti, inclusi gli obiettivi di qualità, che sussistono in un dato momento in un determinato ambiente o in una specifica parte di esso, come stabilito nella normativa vigente in materia ambientale;

l) modifica: la variazione di un piano, programma, impianto o progetto approvato, compresi, nel caso degli impianti e dei progetti, le variazioni delle loro caratteristiche o del loro funzionamento, ovvero un loro potenziamento, che possano produrre effetti sull'ambiente;

l-bis) modifica sostanziale di un progetto, opera o di un impianto: la variazione delle caratteristiche o del funzionamento ovvero un potenziamento dell'impianto, dell'opera o dell'infrastruttura o del progetto che, secondo l'autorità competente, producano effetti negativi e significativi sull'ambiente. In particolare, con riferimento alla disciplina dell'autorizzazione integrata ambientale, per ciascuna attività per la quale l'allegato VIII indica valori di soglia, è sostanziale una modifica che dia luogo ad un incremento del valore di una delle grandezze, oggetto della soglia, pari o superiore al valore della soglia stessa;

l-ter) migliori tecniche disponibili: la più efficiente e avanzata fase di sviluppo di attività e relativi metodi di esercizio indicanti l'idoneità pratica di determinate tecniche a costituire, in linea di massima, la base dei valori limite di emissione intesi ad evitare oppure, ove ciò si riveli impossibile, a ridurre in modo generale le emissioni e l'impatto sull'ambiente nel suo complesso. Nel determinare le migliori tecniche disponibili, occorre tenere conto in particolare degli elementi di cui all'allegato XI. Si intende per:

- 1) tecniche: sia le tecniche impiegate sia le modalità di progettazione, costruzione, manutenzione, esercizio e chiusura dell'impianto;
- 2) disponibili: le tecniche sviluppate su una scala che ne consenta l'applicazione in condizioni economicamente e tecnicamente idonee nell'ambito del relativo comparto industriale, prendendo in considerazione i costi e i vantaggi, indipendentemente dal fatto che siano o meno applicate o prodotte in ambito nazionale, purché il gestore possa utilizzarle a condizioni ragionevoli;
- 3) migliori: le tecniche più efficaci per ottenere un elevato livello di protezione dell'ambiente nel suo complesso;

m) verifica di assoggettabilità: la verifica attivata allo scopo di valutare, ove previsto, se progetti possono avere un impatto significativo e negativo sull'ambiente e devono essere sottoposti alla fase di valutazione secondo le disposizioni del presente decreto;

m-bis) verifica di assoggettabilità di un piano o programma: la verifica attivata allo scopo di valutare, ove previsto, se piani, programmi ovvero le loro modifiche, possano aver effetti significativi sull'ambiente e devono essere sottoposti alla fase di valutazione secondo le disposizioni del presente decreto considerato il diverso livello di sensibilità ambientale delle aree interessate;

m-ter) parere motivato: il provvedimento obbligatorio con eventuali osservazioni e condizioni che conclude la fase di valutazione di VAS, espresso dall'autorità competente sulla base dell'istruttoria svolta e degli esiti delle consultazioni;

n) provvedimento di verifica: il provvedimento obbligatorio e vincolante dell'autorità competente che conclude la verifica di assoggettabilità;

o) provvedimento di valutazione dell'impatto ambientale: il provvedimento dell'autorità competente che

conclude la fase di valutazione del processo di VIA. è un provvedimento obbligatorio e vincolante che sostituisce o coordina, tutte le autorizzazioni, le intese, le concessioni, le licenze, i pareri, i nulla osta e gli assensi comunque denominati in materia ambientale e di patrimonio culturale secondo le previsioni di cui all'[articolo 26](#);

o-bis) autorizzazione integrata ambientale: il provvedimento che autorizza l'esercizio di un impianto rientrante fra quelli di cui all'articolo 4, comma 4, lettera c), o di parte di esso a determinate condizioni che devono garantire che l'impianto sia conforme ai requisiti di cui al titolo III-bis del presente decreto ai fini dell'individuazione delle soluzioni più idonee al perseguimento degli obiettivi di cui all'articolo 4, comma 4, lettera c). Un'autorizzazione integrata ambientale può valere per uno o più impianti o parti di essi, che siano localizzati sullo stesso sito e gestiti dal medesimo gestore;

p) autorità competente: la pubblica amministrazione cui compete l'adozione del provvedimento di verifica di assoggettabilità, l'elaborazione del parere motivato, nel caso di valutazione di piani e programmi, e l'adozione dei provvedimenti conclusivi in materia di VIA, nel caso di progetti ovvero il rilascio dell'autorizzazione integrata ambientale, nel caso di impianti;

q) autorità procedente: la pubblica amministrazione che elabora il piano, programma soggetto alle disposizioni del presente decreto, ovvero nel caso in cui il soggetto che predispone il piano, programma sia un diverso soggetto pubblico o privato, la pubblica amministrazione che recepisce, adotta o approva il piano, programma;

r) proponente: il soggetto pubblico o privato che elabora il piano, programma o progetto soggetto alle disposizioni del presente decreto;

r-bis) gestore: qualsiasi persona fisica o giuridica che detiene o gestisce l'impianto oppure che dispone di un potere economico determinante sull'esercizio tecnico dell'impianto stesso;

s) soggetti competenti in materia ambientale: le pubbliche amministrazioni e gli enti pubblici che, per le loro specifiche competenze o responsabilità in campo ambientale, possono essere interessate agli impatti sull'ambiente dovuti all'attuazione dei piani, programmi o progetti;

t) consultazione: l'insieme delle forme di informazione e partecipazione, anche diretta, delle amministrazioni, del pubblico e del pubblico interessato nella raccolta dei dati e nella valutazione dei piani, programmi e progetti;

u) pubblico: una o più persone fisiche o giuridiche nonché, ai sensi della legislazione vigente, le associazioni, le organizzazioni o i gruppi di tali persone;

v) pubblico interessato: il pubblico che subisce o può subire gli effetti delle procedure decisionali in materia ambientale o che ha un interesse in tali procedure; ai fini della presente definizione le organizzazioni non governative che promuovono la protezione dell'ambiente e che soddisfano i requisiti previsti dalla normativa statale vigente, nonché le organizzazioni sindacali maggiormente rappresentative, sono considerate come aventi interesse.

## **Art. 6. Oggetto della disciplina**

*(articolo così modificato dall'articolo 2, comma 3, d.lgs. n. 128 del 2010)*

1. La valutazione ambientale strategica riguarda i piani e i programmi che possono avere impatti significativi sull'ambiente e sul patrimonio culturale.

2. Fatto salvo quanto disposto al comma 3, viene effettuata una valutazione per tutti i piani e i programmi:

a) che sono elaborati per la valutazione e gestione della qualità dell'aria ambiente, per i settori agricolo, forestale, della pesca, energetico, industriale, dei trasporti, della gestione dei rifiuti e delle acque, delle telecomunicazioni, turistico, della pianificazione territoriale o della destinazione dei suoli, e che definiscono il quadro di riferimento per l'approvazione, l'autorizzazione, l'area di localizzazione o comunque la realizzazione dei progetti elencati negli [allegati II, III e IV del presente decreto](#);

b) per i quali, in considerazione dei possibili impatti sulle finalità di conservazione dei siti designati come zone di protezione speciale per la conservazione degli uccelli selvatici e quelli classificati come siti di importanza comunitaria per la protezione degli habitat naturali e della flora e della fauna selvatica, si ritiene necessaria una valutazione d'incidenza ai sensi dell'articolo 5 del d.P.R. 8 settembre 1997, n. 357, e successive modificazioni.

3. Per i piani e i programmi di cui al comma 2 che determinano l'uso di piccole aree a livello locale e per le modifiche minori dei piani e dei programmi di cui al comma 2, la valutazione ambientale è necessaria qualora

l'autorità competente valuti che producano impatti significativi sull'ambiente, secondo le disposizioni di cui all'[articolo 12](#).

3-bis. L'autorità competente valuta, secondo le disposizioni di cui all'[articolo 12](#), se i piani e i programmi, diversi da quelli di cui al comma 2, che definiscono il quadro di riferimento per l'autorizzazione dei progetti, producano impatti significativi sull'ambiente.

3-ter. Per progetti di opere e interventi da realizzarsi nell'ambito del Piano regolatore portuale, già sottoposti ad una valutazione ambientale strategica, e che rientrano tra le categorie per le quali è prevista la Valutazione di impatto ambientale, costituiscono dati acquisiti tutti gli elementi valutati in sede di VAS o comunque desumibili dal Piano regolatore portuale. Qualora il Piano regolatore Portuale ovvero le rispettive varianti abbiano contenuti tali da essere sottoposti a valutazione di impatto ambientale nella loro interezza secondo le norme comunitarie, tale valutazione è effettuata secondo le modalità e le competenze previste dalla Parte Seconda del presente decreto ed è integrata dalla valutazione ambientale strategica per gli eventuali contenuti di pianificazione del Piano e si conclude con un unico provvedimento.

4. Sono comunque esclusi dal campo di applicazione del presente decreto:

- a) i piani e i programmi destinati esclusivamente a scopi di difesa nazionale caratterizzati da somma urgenza o coperti dal segreto di Stato ricadenti nella disciplina di cui all'[articolo 17 del decreto legislativo 12 aprile 2006, n. 163](#), e successive modificazioni;
- b) i piani e i programmi finanziari o di bilancio;
- c) i piani di protezione civile in caso di pericolo per l'incolumità pubblica;
- c-bis) i piani di gestione forestale o strumenti equivalenti, riferiti ad un ambito aziendale o sovraziendale di livello locale, redatti secondo i criteri della gestione forestale sostenibile e approvati dalle regioni o dagli organismi dalle stesse individuati.

*(lettera aggiunta dall'articolo 4-undecies della legge n. 205 del 2008)*

5. La valutazione d'impatto ambientale, riguarda i progetti che possono avere impatti significativi e negativi sull'ambiente e sul patrimonio culturale.

6. Fatto salvo quanto disposto al comma 7, viene effettuata altresì una valutazione per:

- a) i progetti di cui agli [allegati II e III al presente decreto](#);
- b) i progetti di cui all'[allegato IV al presente decreto](#), relativi ad opere o interventi di nuova realizzazione, che ricadono, anche parzialmente, all'interno di aree naturali protette come definite dalla legge 6 dicembre 1991, n. 394.

7. La valutazione è inoltre necessaria, qualora, in base alle disposizioni di cui al successivo articolo 20, si ritenga che possano produrre impatti significativi e negativi sull'ambiente, per:

- a) i progetti elencati nell'[allegato II](#) che servono esclusivamente o essenzialmente per lo sviluppo ed il collaudo di nuovi metodi o prodotti e non sono utilizzati per più di due anni;
- b) le modifiche o estensioni dei progetti elencati nell'[allegato II](#) che possono avere impatti significativi e negativi sull'ambiente;
- c) i progetti elencati nell'[allegato IV](#).

8. Per i progetti di cui agli [allegati III e IV](#), ricadenti all'interno di aree naturali protette, le soglie dimensionali, ove previste, sono ridotte del cinquanta per cento.

9. Le regioni e le province autonome di Trento e di Bolzano possono definire, per determinate tipologie progettuali o aree predeterminate, sulla base degli elementi indicati nell'allegato V, un incremento nella misura massima del trenta per cento o decremento delle soglie di cui all'[allegato IV](#). Con riferimento ai progetti di cui all'[allegato IV](#), qualora non ricadenti neppure parzialmente in aree naturali protette, le regioni e le province autonome di Trento e di Bolzano possono determinare, per specifiche categorie progettuali o in particolari situazioni ambientali e territoriali, sulla base degli elementi di cui all'[allegato V](#), criteri o condizioni di esclusione dalla verifica di assoggettabilità.



10. L'autorità competente in sede statale valuta caso per caso i progetti relativi ad opere ed interventi destinati esclusivamente a scopo di difesa nazionale non aventi i requisiti di cui al comma 4, lettera a). La esclusione di tali progetti dal campo di applicazione del decreto, se ciò possa pregiudicare gli scopi della difesa nazionale, è determinata con decreto interministeriale del Ministro della difesa e del Ministro dell'ambiente e della tutela del territorio e del mare e del mare.

11. Sono esclusi in tutto in parte dal campo di applicazione del presente decreto, quando non sia possibile in alcun modo svolgere la valutazione di impatto ambientale, singoli interventi disposti in via d'urgenza, ai sensi dell'articolo 5, commi 2 e 5 della legge 24 febbraio 1992, n. 225, al solo scopo di salvaguardare l'incolumità delle persone e di mettere in sicurezza gli immobili da un pericolo imminente o a seguito di calamità. In tale caso l'autorità competente, sulla base della documentazione immediatamente trasmessa dalle autorità che dispongono tali interventi:

- a) esamina se sia opportuna un'altra forma di valutazione;
- b) mette a disposizione del pubblico coinvolto le informazioni raccolte con le altre forme di valutazione di cui alla lettera a), le informazioni relative alla decisione di esenzione e le ragioni per cui è stata concessa;
- c) informa la Commissione europea, tramite il Ministero dell'ambiente e della tutela del territorio e del mare e del mare nel caso di interventi di competenza regionale, prima di consentire il rilascio dell'autorizzazione, delle motivazioni dell'esclusione accludendo le informazioni messe a disposizione del pubblico.

12. Per le modifiche dei piani e dei programmi elaborati per la pianificazione territoriale o della destinazione dei suoli conseguenti a provvedimenti di autorizzazione di opere singole che hanno per legge l'effetto di variante ai suddetti piani e programmi, ferma restando l'applicazione della disciplina in materia di VIA, la valutazione ambientale strategica non è necessaria per la localizzazione delle singole opere.

13. L'autorizzazione integrata ambientale è necessaria per:

- a) i progetti di cui all'allegato VIII del presente decreto;
- b) le modifiche sostanziali degli impianti di cui alla lettera a) del presente comma;

14. Per gli impianti ove è svolta una attività di cui all'allegato VIII del presente decreto, nonché per le loro modifiche sostanziali l'autorizzazione integrata ambientale è rilasciata nel rispetto di quanto previsto dall'[articolo 208, commi 6 e 7](#), del presente decreto.

15. Per gli impianti di cui alla lettera a) del comma 12 del presente articolo, nonché per le loro modifiche sostanziali, l'autorizzazione integrata ambientale è rilasciata nel rispetto della disciplina di cui al presente decreto e dei termini di cui all'articolo 29-quater, comma 10.

16. L'autorità competente, nel determinare le condizioni per l'autorizzazione integrata ambientale, fermo restando il rispetto delle norme di qualità ambientale, tiene conto dei seguenti principi generali:

- a) devono essere prese le opportune misure di prevenzione dell'inquinamento, applicando in particolare le migliori tecniche disponibili;
- b) non si devono verificare fenomeni di inquinamento significativi;
- c) deve essere evitata la produzione di rifiuti, a norma della quarta parte del presente decreto; in caso contrario i rifiuti sono recuperati o, ove ciò sia tecnicamente ed economicamente impossibile, sono eliminati evitandone e riducendone l'impatto sull'ambiente, secondo le disposizioni della medesima quarta parte del presente decreto;
- d) l'energia deve essere utilizzata in modo efficace ed efficiente;
- e) devono essere prese le misure necessarie per prevenire gli incidenti e limitarne le conseguenze;
- f) deve essere evitato qualsiasi rischio di inquinamento al momento della cessazione definitiva delle attività e il sito stesso deve essere ripristinato ai sensi della normativa vigente in materia di bonifiche e ripristino ambientale.

17. Ai fini di tutela dell'ambiente e dell'ecosistema, all'interno del perimetro delle aree marine e costiere a qualsiasi titolo protette per scopi di tutela ambientale, in virtù di leggi nazionali, regionali o in attuazione di atti e convenzioni internazionali sono vietate le attività di ricerca, di prospezione nonché di coltivazione di

idrocarburi liquidi e gassosi in mare, di cui agli articoli 4, 6 e 9 della legge 9 gennaio 1991, n. 9. Il divieto è altresì stabilito nelle zone di mare poste entro dodici miglia marine dal perimetro esterno delle suddette aree marine e costiere protette, oltre che per i soli idrocarburi liquidi nella fascia marina compresa entro cinque miglia dalle linee di base delle acque territoriali lungo l'intero perimetro costiero nazionale. Al di fuori delle medesime aree, le predette attività sono autorizzate previa sottoposizione alla procedura di valutazione di impatto ambientale di cui agli [articoli 21](#) e seguenti del presente decreto, sentito il parere degli enti locali posti in un raggio di dodici miglia dalle aree marine e costiere interessate dalle attività di cui al primo periodo. Le disposizioni di cui al presente comma si applicano ai procedimenti autorizzatori in corso alla data di entrata in vigore del presente comma. Resta ferma l'efficacia dei titoli abilitativi già rilasciati alla stessa data. Dall'entrata in vigore delle disposizioni di cui al presente comma è abrogato il [comma 81 dell'articolo 1 della legge 23 agosto 2004, n. 239](#).

## **Art. 7. Competenze**

*(articolo così modificato dall'articolo 2, comma 4, d.lgs. n. 128 del 2010)*

1. Sono sottoposti a VAS in sede statale i piani e programmi di cui all'articolo 6, commi da 1 a 4, la cui approvazione compete ad organi dello Stato.
2. Sono sottoposti a VAS secondo le disposizioni delle leggi regionali, i piani e programmi di cui all'articolo 6, commi da 1 a 4, la cui approvazione compete alle regioni e province autonome o agli enti locali.
3. Sono sottoposti a VIA in sede statale i progetti di cui all'[allegato II](#) al presente decreto .
4. Sono sottoposti a VIA secondo le disposizioni delle leggi regionali, i progetti di cui agli [allegati III e IV](#) al presente decreto.
- 4-bis. Sono sottoposti ad AIA in sede statale i progetti relativi alle attività di cui all'allegato XII al presente decreto e loro modifiche sostanziali.
- 4-ter. Sono sottoposti ad AIA secondo le disposizioni delle leggi regionali e provinciali i progetti di cui all'allegato VIII che non risultano ricompresi anche nell'allegato XII al presente decreto e loro modifiche sostanziali.
5. In sede statale, l'autorità competente è il Ministro dell'ambiente e della tutela del territorio e del mare e del mare. Il provvedimento di via e il parere motivato in sede di VAS sono espressi di concerto con il Ministro per i beni e le attività culturali, che collabora alla relativa attività istruttoria. Il provvedimento di AIA è rilasciato dal Ministro dell'ambiente e della tutela del territorio e del mare e del mare sentiti il Ministro dell'interno, il Ministro del lavoro e delle politiche sociali, il Ministro della salute, il Ministro dello sviluppo economico e il Ministro delle politiche agricole, alimentari e forestali.
6. In sede regionale, l'autorità competente è la pubblica amministrazione con compiti di tutela, protezione e valorizzazione ambientale individuata secondo le disposizioni delle leggi regionali o delle province autonome.
7. Le regioni e le province autonome di Trento e di Bolzano disciplinano con proprie leggi e regolamenti le competenze proprie e quelle degli altri enti locali. Disciplinano inoltre:
  - a) i criteri per la individuazione degli enti locali territoriali interessati;
  - b) i criteri specifici per l'individuazione dei soggetti competenti in materia ambientale;
  - c) fermo il rispetto della legislazione comunitaria eventuali ulteriori modalità, rispetto a quelle indicate nel presente decreto, purché con questo compatibili, per l'individuazione dei piani e programmi o progetti da sottoporre a VAS, VIA ed AIA e per lo svolgimento della relative consultazione;
  - d) le modalità di partecipazione delle regioni e province autonome confinanti al processo di VAS, in coerenza con quanto stabilito dalle disposizioni nazionali in materia;
  - e) le regole procedurali per il rilascio dei provvedimenti di VIA ed AIA e dei pareri motivati in sede di VAS di propria competenza, fermo restando il rispetto dei limiti generali di cui al presente decreto ed all'[articolo 29 della legge 7 agosto 1990, n. 241](#), e successive modificazioni.

8. Le regioni e le province autonome di Trento e di Bolzano informano, ogni dodici mesi, il Ministero dell'ambiente e della tutela del territorio e del mare e del mare circa i provvedimenti adottati e i procedimenti di valutazione in corso.

9. Le Regioni e le Province Autonome esercitano la competenza ad esse assegnata dai commi 2, 4 e 7 nel rispetto dei principi fondamentali dettati dal presente Titolo.

#### **Art. 8. Commissione tecnica di verifica dell'impatto ambientale - VIA e VAS**

*(articolo così modificato dall'articolo 2, comma 5, d.lgs. n. 128 del 2010)*

1. La Commissione tecnica di verifica dell'impatto ambientale di cui all'articolo 7 del decreto legge 23 maggio 2008, n. 90, convertito nella legge 14 luglio 2008, n. 123, assicura il supporto tecnico-scientifico per l'attuazione delle norme di cui alla presente Parte.

2. Nel caso di progetti per i quali la valutazione di impatto ambientale spetta allo Stato, e che ricadano nel campo di applicazione di cui all'allegato VIII del presente decreto, il supporto tecnico-scientifico viene assicurato in coordinamento con la Commissione istruttoria per l'autorizzazione ambientale integrata di cui all'articolo 8-bis.

3. I componenti della Commissione sono nominati, nel rispetto del principio dell'equilibrio di genere, con decreto del Ministro dell'ambiente, della tutela del territorio e del mare, per un triennio.

4. I componenti della Commissione tecnica di verifica dell'impatto ambientale provenienti dalle amministrazioni pubbliche di cui all'[articolo 1, comma 2, del decreto legislativo 30 marzo 2001, n. 165](#), sono posti in posizione di comando, distacco o fuori ruolo, nel rispetto dei rispettivi ordinamenti, conservando il diritto al trattamento economico in godimento. Le amministrazioni di rispettiva provenienza rendono indisponibile il posto liberato. In alternativa, ai componenti della Commissione tecnica di verifica dell'impatto ambientale provenienti dalle medesime amministrazioni pubbliche si applica quanto previsto dall'[articolo 53 del decreto legislativo 30 marzo 2001, n. 165](#), e, per il personale in regime di diritto pubblico, quanto stabilito dai rispettivi ordinamenti. Le disposizioni di cui al presente comma si applicano anche ai componenti della Commissione nominati ai sensi dell'articolo 7 del decreto-legge 23 maggio 2008, n. 90, convertito, con modificazioni, dalla legge 14 luglio 2008, n. 123.

*(comma così sostituito dall'articolo 4, comma 1-ter, legge n. 13 del 2008)*

#### **Art. 8-bis. Commissione istruttoria per l'autorizzazione integrata ambientale - IPPC**

*(articolo introdotto dall'articolo 2, comma 6, d.lgs. n. 128 del 2010)*

1. La Commissione istruttoria per l'IPPC, di cui all'articolo 28, commi 7, 8 e 9, del decreto legge 25 giugno 2008, n. 112, convertito, con modifiche, dalla legge 6 agosto 2008, n. 133, svolge l'attività di supporto scientifico per il Ministero dell'ambiente e della tutela del territorio e del mare e del mare con specifico riguardo alle norme di cui al titolo III-bis del presente decreto. La Commissione svolge i compiti di cui all'articolo 10, comma 2, del d.P.R. 14 maggio 2007, n. 90.

2. I componenti della Commissione sono nominati nel rispetto dell'[articolo 28, commi 7, 8 e 9, del decreto-legge 25 giugno 2008, n. 112, convertito, con modifiche, dalla legge 6 agosto 2008, n. 133](#). Si applicano i commi 2 e 3 dell'articolo 8 del presente decreto.

#### **Art. 9. Norme procedurali generali**

1. Alle procedure di verifica e autorizzazione disciplinate dal presente decreto si applicano, in quanto compatibili, le norme della [legge 7 agosto 1990, n. 241](#), e successive modificazioni, concernente norme in materia di procedimento amministrativo e di diritto di accesso ai documenti amministrativi.

*(comma così sostituito dall'articolo 2, comma 7, d.lgs. n. 128 del 2010)*

2. L'autorità competente, ove ritenuto utile indice, così come disciplinato dagli articoli che seguono, una o più conferenze di servizi ai sensi degli [articoli 14 e seguenti della legge n. 241 del 1990](#) al fine di acquisire elementi informativi e le valutazioni delle altre autorità pubbliche interessate.

3. Nel rispetto dei tempi minimi definiti per la consultazione del pubblico, nell'ambito delle procedure di seguito disciplinate, l'autorità competente può concludere con il proponente o l'autorità procedente e le altre amministrazioni pubbliche interessate accordi per disciplinare lo svolgimento delle attività di interesse comune ai fini della semplificazione e della maggiore efficacia dei procedimenti.

4. Per ragioni di segreto industriale o commerciale è facoltà del proponente presentare all'autorità competente motivata richiesta di non rendere pubblica parte della documentazione relativa al progetto, allo studio preliminare ambientale o allo studio di impatto ambientale. L'autorità competente, verificate le ragioni del proponente, accoglie o respinge motivatamente la richiesta soppesando l'interesse alla riservatezza con l'interesse pubblico all'accesso alle informazioni. L'autorità competente dispone comunque della documentazione riservata, con l'obbligo di rispettare le disposizioni vigenti in materia.

#### **Art. 10. Norme per il coordinamento e la semplificazione dei procedimenti**

*(articolo così modificato dall'articolo 2, comma 8, d.lgs. n. 128 del 2010)*

1. Il provvedimento di valutazione d'impatto ambientale fa luogo dell'autorizzazione integrata ambientale per i progetti per i quali la relativa valutazione spetta allo Stato e che ricadono nel campo di applicazione dell'allegato XII del presente decreto. Qualora si tratti di progetti rientranti nella previsione di cui al [comma 7 dell'articolo 6](#), l'autorizzazione integrata ambientale può essere richiesta solo dopo che, ad esito della verifica di cui all'[articolo 20](#), l'autorità competente valuti di non assoggettare i progetti a VIA.

1-bis. Nei casi di cui al comma 1, lo studio di impatto ambientale e gli elaborati progettuali contengono anche le informazioni previste ai commi 1, 2 e 3 dell'articolo 29-ter e il provvedimento finale le condizioni e le misure supplementari previste dagli articoli 29-sexies e 29-septies del presente decreto. Qualora la documentazione prodotta risulti incompleta, si applica il [comma 4 dell'articolo 23](#).

1-ter. Nei casi di cui al comma 1, il monitoraggio e i controlli successivi al rilascio del provvedimento di valutazione di impatto ambientale avviene anche con le modalità di cui agli articoli 29-decies e 29-undecies.

2. Le regioni e le province autonome assicurano che, per i progetti per i quali la valutazione d'impatto ambientale sia di loro attribuzione e che ricadano nel campo di applicazione dell'allegato VIII del presente decreto, la procedura per il rilascio di autorizzazione integrata ambientale sia coordinata nell'ambito del procedimento di VIA. è in ogni caso disposta l'unicità della consultazione del pubblico per le due procedure. Se l'autorità competente in materia di VIA coincide con quella competente al rilascio dell'autorizzazione integrata ambientale, le disposizioni regionali e delle province autonome possono prevedere che il provvedimento di valutazione d'impatto ambientale faccia luogo anche di quella autorizzazione. In questo caso, si applica il comma 1-bis del presente articolo.

3. La VAS e la VIA comprendono le procedure di valutazione d'incidenza di cui all'articolo 5 del decreto n. 357 del 1997; a tal fine, il rapporto ambientale, lo studio preliminare ambientale o lo studio di impatto ambientale contengono gli elementi di cui all'allegato G dello stesso decreto n. 357 del 1997 e la valutazione dell'autorità competente si estende alle finalità di conservazione proprie della valutazione d'incidenza oppure dovrà dare atto degli esiti della valutazione di incidenza. Le modalità di informazione del pubblico danno specifica evidenza della integrazione procedurale.

4. La verifica di assoggettabilità di cui all'[articolo 20](#) può essere condotta, nel rispetto delle disposizioni contenute nel presente decreto, nell'ambito della VAS. In tal caso le modalità di informazione del pubblico danno specifica evidenza della integrazione procedurale.

5. Nella redazione dello studio di impatto ambientale di cui all'[articolo 22](#), relativo a progetti previsti da piani o programmi già sottoposti a valutazione ambientale, possono essere utilizzate le informazioni e le analisi contenute nel rapporto ambientale. Nel corso della redazione dei progetti e nella fase della loro valutazione, sono tenute in considerazione la documentazione e le conclusioni della VAS.

#### **Titolo II - LA VALUTAZIONE AMBIENTALE STRATEGICA**

## **Art. 11. Modalità di svolgimento**

*(articolo così modificato dall'articolo 2, comma 9, d.lgs. n. 128 del 2010)*

1. La valutazione ambientale strategica è avviata dall'autorità procedente contestualmente al processo di formazione del piano o programma e comprende, secondo le disposizioni di cui agli articoli da 12 a 18:

- a) lo svolgimento di una verifica di assoggettabilità limitatamente ai piani e ai programmi di cui all'articolo 6, commi 3 e 3-bis;
- b) l'elaborazione del rapporto ambientale;
- c) lo svolgimento di consultazioni;
- d) la valutazione del rapporto ambientale e gli esiti delle consultazioni;
- e) la decisione;
- f) l'informazione sulla decisione;
- g) il monitoraggio.

2. L'autorità competente, al fine di promuovere l'integrazione degli obiettivi di sostenibilità ambientale nelle politiche settoriali ed il rispetto degli obiettivi, dei piani e dei programmi ambientali, nazionali ed europei:

- a) esprime il proprio parere sull'assoggettabilità delle proposte di piano o di programma alla valutazione ambientale strategica nei casi previsti dal comma 3 dell'articolo 6;
- b) collabora con l'autorità proponente al fine di definire le forme ed i soggetti della consultazione pubblica, nonché l'impostazione ed i contenuti del Rapporto ambientale e le modalità di monitoraggio di cui all'articolo 18;
- c) esprime, tenendo conto della consultazione pubblica, dei pareri dei soggetti competenti in materia ambientale, un proprio parere motivato sulla proposta di piano e di programma e sul rapporto ambientale nonché sull'adeguatezza del piano di monitoraggio e con riferimento alla sussistenza delle risorse finanziarie.

3. La fase di valutazione è effettuata anteriormente all'approvazione del piano o del programma, ovvero all'avvio della relativa procedura legislativa, e comunque durante la fase di predisposizione dello stesso. Essa è preordinata a garantire che gli impatti significativi sull'ambiente derivanti dall'attuazione di detti piani e programmi siano presi in considerazione durante la loro elaborazione e prima della loro approvazione.

4. La VAS viene effettuata ai vari livelli istituzionali tenendo conto dell'esigenza di razionalizzare i procedimenti ed evitare duplicazioni nelle valutazioni.

5. La VAS costituisce per i piani e programmi a cui si applicano le disposizioni del presente decreto, parte integrante del procedimento di adozione ed approvazione. I provvedimenti amministrativi di approvazione adottati senza la previa valutazione ambientale strategica, ove prescritta, sono annullabili per violazione di legge.

## **Art. 12. Verifica di assoggettabilità**

*(articolo così modificato dall'articolo 2, comma 10, d.lgs. n. 128 del 2010)*

1. Nel caso di piani e programmi di cui all'articolo 6, commi 3 e 3-bis, l'autorità procedente trasmette all'autorità competente, su supporto informatico ovvero, nei casi di particolare difficoltà di ordine tecnico, anche su supporto cartaceo, un rapporto preliminare comprendente una descrizione del piano o programma e le informazioni e i dati necessari alla verifica degli impatti significativi sull'ambiente dell'attuazione del piano o programma, facendo riferimento ai criteri dell'allegato I del presente decreto.

2. L'autorità competente in collaborazione con l'autorità procedente, individua i soggetti competenti in materia ambientale da consultare e trasmette loro il documento preliminare per acquisirne il parere. Il parere è inviato entro trenta giorni all'autorità competente ed all'autorità procedente.

3. Salvo quanto diversamente concordato dall'autorità competente con l'autorità procedente, l'autorità competente, sulla base degli elementi di cui all'allegato I del presente decreto e tenuto conto delle osservazioni pervenute, verifica se il piano o programma possa avere impatti significativi sull'ambiente.

4. L'autorità competente, sentita l'autorità procedente, tenuto conto dei contributi pervenuti, entro novanta giorni dalla trasmissione di cui al comma 1, emette il provvedimento di verifica assoggettando o escludendo il piano o il programma dalla valutazione di cui agli articoli da 13 a 18 e, se del caso, definendo le necessarie prescrizioni.

5. Il risultato della verifica di assoggettabilità, comprese le motivazioni, deve essere reso pubblico.

6. La verifica di assoggettabilità a VAS ovvero la VAS relative a modifiche a piani e programmi ovvero a strumenti attuativi di piani o programmi già sottoposti positivamente alla verifica di assoggettabilità di cui all'articolo 12 o alla VAS di cui agli articoli da 12 a 17, si limita ai soli effetti significativi sull'ambiente che non siano stati precedentemente considerati dagli strumenti normativamente sovraordinati.

### **Art. 13. Redazione del rapporto ambientale**

1. Sulla base di un rapporto preliminare sui possibili impatti ambientali significativi dell'attuazione del piano o programma, il proponente e/o l'autorità procedente entrano in consultazione, sin dai momenti preliminari dell'attività di elaborazione di piani e programmi, con l'autorità competente e gli altri soggetti competenti in materia ambientale, al fine di definire la portata ed il livello di dettaglio delle informazioni da includere nel rapporto ambientale.

2. La consultazione, salvo quanto diversamente concordato, si conclude entro novanta giorni dall'invio del rapporto preliminare di cui al comma 1 del presente articolo.

*(comma così modificato dall'articolo 2, comma 11, d.lgs. n. 128 del 2010)*

3. La redazione del rapporto ambientale spetta al proponente o all'autorità procedente, senza nuovi o maggiori oneri a carico della finanza pubblica. Il rapporto ambientale costituisce parte integrante del piano o del programma e ne accompagna l'intero processo di elaborazione ed approvazione.

4. Nel rapporto ambientale debbono essere individuati, descritti e valutati gli impatti significativi che l'attuazione del piano o del programma proposto potrebbe avere sull'ambiente e sul patrimonio culturale, nonché le ragionevoli alternative che possono adottarsi in considerazione degli obiettivi e dell'ambito territoriale del piano o del programma stesso. [L'allegato VI](#) al presente decreto riporta le informazioni da fornire nel rapporto ambientale a tale scopo, nei limiti in cui possono essere ragionevolmente richieste, tenuto conto del livello delle conoscenze e dei metodi di valutazione correnti, dei contenuti e del livello di dettaglio del piano o del programma. Il Rapporto ambientale dà atto della consultazione di cui al comma 1 ed evidenzia come sono stati presi in considerazione i contributi pervenuti. Per evitare duplicazioni della valutazione, possono essere utilizzati, se pertinenti, approfondimenti già effettuati ed informazioni ottenute nell'ambito di altri livelli decisionali o altrimenti acquisite in attuazione di altre disposizioni normative.

*(comma così modificato dall'articolo 2, comma 11, d.lgs. n. 128 del 2010)*

5. La proposta di piano o di programma è comunicata, anche secondo modalità concordate, all'autorità competente. La comunicazione comprende il rapporto ambientale e una sintesi non tecnica dello stesso. Dalla data pubblicazione dell'avviso di cui all'articolo 14, comma 1, decorrono i tempi dell'esame istruttorio e della valutazione. La proposta di piano o programma ed il rapporto ambientale sono altresì messi a disposizione dei soggetti competenti in materia ambientale e del pubblico interessato affinché questi abbiano l'opportunità di esprimersi.

6. La documentazione è depositata presso gli uffici dell'autorità competente e presso gli uffici delle regioni e delle province il cui territorio risulti anche solo parzialmente interessato dal piano o programma o dagli impatti della sua attuazione.

### **Art. 14. Consultazione**

*(articolo così modificato dall'articolo 2, comma 12, d.lgs. n. 128 del 2010)*

1. Contestualmente alla comunicazione di cui all'articolo 13, comma 5, l'autorità procedente cura la pubblicazione di un avviso nella Gazzetta Ufficiale della Repubblica italiana o nel Bollettino Ufficiale della regione o provincia autonoma interessata. L'avviso deve contenere: il titolo della proposta di piano o di

programma, il proponente, l'autorità procedente, l'indicazione delle sedi ove può essere presa visione del piano o programma e del rapporto ambientale e delle sedi dove si può consultare la sintesi non tecnica.

2. L'autorità competente e l'autorità procedente mettono, altresì, a disposizione del pubblico la proposta di piano o programma ed il rapporto ambientale mediante il deposito presso i propri uffici e la pubblicazione sul proprio sito web.

3. Entro il termine di sessanta giorni dalla pubblicazione dell'avviso di cui al comma 1, chiunque può prendere visione della proposta di piano o programma e del relativo rapporto ambientale e presentare proprie osservazioni in forma scritta, anche fornendo nuovi o ulteriori elementi conoscitivi e valutativi.

4. In attuazione dei principi di economicità e di semplificazione, le procedure di deposito, pubblicità e partecipazione, eventualmente previste dalle vigenti disposizioni anche regionali per specifici piani e programmi, si coordinano con quelle di cui al presente articolo, in modo da evitare duplicazioni ed assicurare il rispetto dei termini previsti dal comma 3 del presente articolo e dal comma 1 dell'articolo 15. Tali forme di pubblicità tengono luogo delle comunicazioni di cui all'[articolo 7 ed ai commi 3 e 4 dell'articolo 8 della legge 7 agosto 1990 n. 241](#).

#### **Art. 15. Valutazione del rapporto ambientale e degli esiti i risultati della consultazione**

*(articolo così modificato dall'articolo 2, comma 13, d.lgs. n. 128 del 2010)*

1. L'autorità competente, in collaborazione con l'autorità procedente, svolge le attività tecnico-istruttorie, acquisisce e valuta tutta la documentazione presentata, nonché le osservazioni, obiezioni e suggerimenti inoltrati ai sensi dell'articolo 14 e dell'articolo 32, nonché i risultati delle consultazioni transfrontaliere di cui al medesimo articolo 32 ed esprime il proprio parere motivato entro il termine di novanta giorni a decorrere dalla scadenza di tutti i termini di cui all'articolo 14. La tutela avverso il silenzio dell'Amministrazione è disciplinata dalle disposizioni generali del processo amministrativo.

2. L'autorità procedente, in collaborazione con l'autorità competente, provvede, prima della presentazione del piano o programma per l'approvazione e tenendo conto delle risultanze del parere motivato di cui al comma 1 e dei risultati delle consultazioni transfrontaliere, alle opportune revisioni del piano o programma.

#### **Art. 16. Decisione**

1. Il piano o programma ed il rapporto ambientale, insieme con il parere motivato e la documentazione acquisita nell'ambito della consultazione, sono trasmessi all'organo competente all'adozione o approvazione del piano o programma.

*(comma così modificato dall'articolo 2, comma 14, d.lgs. n. 128 del 2010)*

#### **Art. 17. Informazione sulla decisione**

1. La decisione finale è pubblicata nella Gazzetta Ufficiale o nel Bollettino Ufficiale della Regione con l'indicazione della sede ove si possa prendere visione del piano o programma adottato e di tutta la documentazione oggetto dell'istruttoria. Sono inoltre rese pubbliche, anche attraverso la pubblicazione sui siti web della autorità interessate:

- a) il parere motivato espresso dall'autorità competente;
- b) una dichiarazione di sintesi in cui si illustra in che modo le considerazioni ambientali sono state integrate nel piano o programma e come si è tenuto conto del rapporto ambientale e degli esiti delle consultazioni, nonché le ragioni per le quali è stato scelto il piano o il programma adottato, alla luce delle alternative possibili che erano state individuate;
- c) le misure adottate in merito al monitoraggio di cui all'articolo 18.

#### **Art. 18. Monitoraggio**

1. Il monitoraggio assicura il controllo sugli impatti significativi sull'ambiente derivanti dall'attuazione dei piani e dei programmi approvati e la verifica del raggiungimento degli obiettivi di sostenibilità prefissati, così

da individuare tempestivamente gli impatti negativi imprevisti e da adottare le opportune misure correttive. Il monitoraggio è effettuato dall'Autorità procedente in collaborazione con l'Autorità competente anche avvalendosi del sistema delle Agenzie ambientali e dell'Istituto Superiore per la Protezione e la Ricerca Ambientale.

*(comma così modificato dall'articolo 2, comma 15, d.lgs. n. 128 del 2010)*

2. Il piano o programma individua le responsabilità e la sussistenza delle le risorse necessarie per la realizzazione e gestione del monitoraggio.

3. Delle modalità di svolgimento del monitoraggio, dei risultati e delle eventuali misure correttive adottate ai sensi del comma 1 è data adeguata informazione attraverso i siti web dell'autorità competente e dell'autorità procedente e delle Agenzie interessate.

4. Le informazioni raccolte attraverso il monitoraggio sono tenute in conto nel caso di eventuali modifiche al piano o programma e comunque sempre incluse nel quadro conoscitivo dei successivi atti di pianificazione o programmazione.

### **Titolo III - LA VALUTAZIONE D'IMPATTO AMBIENTALE**

#### **Art. 19. Modalità di svolgimento**

1. La valutazione d'impatto ambientale comprende, secondo le disposizioni di cui agli articoli da 20 a 28:

a) lo svolgimento di una verifica di assoggettabilità limitatamente alle ipotesi di cui all'articolo 6, comma 7;

*(lettera così modificata dall'articolo 2, comma 16, d.lgs. n. 128 del 2010)*

b) la definizione dei contenuti dello studio di impatto ambientale;

c) la presentazione e la pubblicazione del progetto;

d) lo svolgimento di consultazioni;

f) la valutazione dello studio ambientale e degli esiti delle consultazioni;

g) la decisione;

h) l'informazione sulla decisione;

i) il monitoraggio.

2. Per i progetti inseriti in piani o programmi per i quali si è conclusa positivamente la procedura di VAS, il giudizio di VIA negativo ovvero il contrasto di valutazione su elementi già oggetto della VAS è adeguatamente motivato.

#### **Art. 20. Verifica di assoggettabilità**

*(articolo così modificato dall'articolo 2, comma 17, d.lgs. n. 128 del 2010)*

1. Il proponente trasmette all'autorità competente il progetto preliminare, lo studio preliminare ambientale in formato elettronico, ovvero nei casi di particolare difficoltà di ordine tecnico, anche su supporto cartaceo, nel caso di progetti:

a) elencati nell'[allegato II](#) che servono esclusivamente o essenzialmente per lo sviluppo ed il collaudo di nuovi metodi o prodotti e non sono utilizzati per più di due anni;

b) inerenti le modifiche o estensioni dei progetti elencati nell'allegato II che possano produrre effetti negativi e significativi sull'ambiente;

c) elencati nell'allegato IV, secondo le modalità stabilite dalle Regioni e dalle Province autonome, tenendo conto dei commi successivi del presente articolo.

2. Dell'avvenuta trasmissione è dato sintetico avviso, a cura del proponente, nella Gazzetta Ufficiale della Repubblica italiana per i progetti di competenza statale, nel Bollettino Ufficiale della regione per i progetti di rispettiva competenza, nonché all'albo pretorio dei comuni interessati. Nell'avviso sono indicati il proponente, l'oggetto e la localizzazione prevista per il progetto, il luogo ove possono essere consultati gli atti nella loro interezza ed i tempi entro i quali è possibile presentare osservazioni. In ogni caso copia integrale degli atti è depositata presso i comuni ove il progetto è localizzato. Nel caso dei progetti di competenza statale la



documentazione è depositata anche presso la sede delle regioni e delle province ove il progetto è localizzato. I principali elaborati del progetto preliminare e lo studio preliminare ambientale, sono pubblicati sul sito web dell'autorità competente.

3. Entro quarantacinque giorni dalla pubblicazione dell'avviso di cui al comma 2 chiunque abbia interesse può far pervenire le proprie osservazioni.

4. L'autorità competente nei successivi quarantacinque giorni, sulla base degli elementi di cui all'allegato V del presente decreto e tenuto conto delle osservazioni pervenute, verifica se il progetto abbia possibili effetti negativi e significativi sull'ambiente. Entro la scadenza del termine l'autorità competente deve comunque esprimersi. L'autorità competente può, per una sola volta, richiedere integrazioni documentali o chiarimenti al proponente, entro il termine previsto dal comma 3. In tal caso, il proponente provvede a depositare la documentazione richiesta presso gli uffici di cui ai commi 1 e 2 entro trenta giorni dalla scadenza del termine di cui al comma 3. L'Autorità competente si pronuncia entro quarantacinque giorni dalla scadenza del termine previsto per il deposito della documentazione da parte del proponente. La tutela avverso il silenzio dell'Amministrazione è disciplinata dalle disposizioni generali del processo amministrativo.

5. Se il progetto non ha impatti negativi e significativi sull'ambiente, l'autorità competente dispone l'esclusione dalla procedura di valutazione ambientale e, se del caso, impartisce le necessarie prescrizioni.

6. Se il progetto ha possibili impatti negativi e significativi sull'ambiente si applicano le disposizioni degli articoli da 21 a 28.

7. Il provvedimento di assoggettabilità, comprese le motivazioni, è pubblico a cura dell'autorità competente mediante:

- a) un sintetico avviso pubblicato nella Gazzetta Ufficiale della Repubblica italiana ovvero nel Bollettino Ufficiale della regione o della provincia autonoma;
- b) con la pubblicazione integrale sul sito web dell'autorità competente.

#### **Art. 21. Definizione dei contenuti dello studio di impatto ambientale**

*(articolo così modificato dall'articolo 2, comma 18, d.lgs. n. 128 del 2010)*

1. Sulla base del progetto preliminare, dello studio preliminare ambientale e di una relazione che, sulla base degli impatti ambientali attesi, illustra il piano di lavoro per la redazione dello studio di impatto ambientale, il proponente ha la facoltà di richiedere una fase di consultazione con l'autorità competente e i soggetti competenti in materia ambientale al fine di definire la portata delle informazioni da includere, il relativo livello di dettaglio e le metodologie da adottare. La documentazione presentata dal proponente, in formato elettronico, ovvero nei casi di particolare difficoltà di ordine tecnico, anche su supporto cartaceo, include l'elenco delle autorizzazioni, intese, concessioni, licenze, pareri, nulla osta e assensi comunque denominati necessari alla realizzazione ed esercizio del progetto.

2. L'autorità competente all'esito delle attività di cui al comma 1:

- a) si pronuncia sulle condizioni per l'elaborazione del progetto e dello studio di impatto ambientale;
- b) esamina le principali alternative, compresa l'alternativa zero;
- c) sulla base della documentazione disponibile, verifica, anche con riferimento alla localizzazione prevista dal progetto, l'esistenza di eventuali elementi di incompatibilità;
- d) in carenza di tali elementi, indica le condizioni per ottenere, in sede di presentazione del progetto definitivo, i necessari atti di consenso, senza che ciò pregiudichi la definizione del successivo procedimento.

3. Le informazioni richieste tengono conto della possibilità per il proponente di raccogliere i dati richiesti e delle conoscenze e dei metodi di valutazioni disponibili

4. La fase di consultazione di cui al comma 1 si conclude entro sessanta giorni e, allo scadere di tale termine, si passa alla fase successiva.

## **Art. 22. Studio di impatto ambientale**

1. La redazione dello studio di impatto ambientale, insieme a tutti gli altri documenti elaborati nelle varie fasi del procedimento, ed i costi associati sono a carico del proponente il progetto.
2. Lo studio di impatto ambientale, è predisposto, secondo le indicazioni di cui all'[allegato VII](#) del presente decreto e nel rispetto degli esiti della fase di consultazione definizione dei contenuti di cui all'articolo 21, qualora attivata.
3. Lo studio di impatto ambientale contiene almeno le seguenti informazioni:
  - a) una descrizione del progetto con informazioni relative alle sue caratteristiche, alla sua localizzazione ed alle sue dimensioni;
  - b) una descrizione delle misure previste per evitare, ridurre e possibilmente compensare gli impatti negativi rilevanti;
  - c) i dati necessari per individuare e valutare i principali impatti sull'ambiente e sul patrimonio culturale che il progetto può produrre, sia in fase di realizzazione che in fase di esercizio;
  - d) una descrizione sommaria delle principali alternative prese in esame dal proponente, ivi compresa la cosiddetta opzione zero, con indicazione delle principali ragioni della scelta, sotto il profilo dell'impatto ambientale;
  - e) una descrizione delle misure previste per il monitoraggio.
4. Ai fini della predisposizione dello studio di impatto ambientale e degli altri elaborati necessari per l'espletamento della fase di valutazione, il proponente ha facoltà di accedere ai dati ed alle informazioni disponibili presso la pubblica amministrazione, secondo quanto disposto dalla normativa vigente in materia.
5. Allo studio di impatto ambientale deve essere allegata una sintesi non tecnica delle caratteristiche dimensionali e funzionali del progetto e dei dati ed informazioni contenuti nello studio stesso inclusi elaborati grafici. La documentazione dovrà essere predisposta al fine consentirne un'agevole comprensione da parte del pubblico ed un'agevole riproduzione.

## **Art. 23. Presentazione dell'istanza**

*(articolo così modificato dall'articolo 2, comma 19, d.lgs. n. 128 del 2010)*

1. L'istanza è presentata dal proponente l'opera o l'intervento all'autorità competente. Ad essa sono allegati il progetto definitivo, lo studio di impatto ambientale, la sintesi non tecnica e copia dell'avviso a mezzo stampa, di cui all'articolo 24, commi 1 e 2. Dalla data della presentazione decorrono i termini per l'informazione e la partecipazione, la valutazione e la decisione.
2. Alla domanda è altresì allegato l'elenco delle autorizzazioni, intese, concessioni, licenze, pareri, nulla osta e assensi comunque denominati, già acquisiti o da acquisire ai fini della realizzazione e dell'esercizio dell'opera o intervento, nonché una copia in formato elettronico, su idoneo supporto, degli elaborati, conforme agli originali presentati.
3. La documentazione è depositata su supporto informatico ovvero, nei casi di particolare difficoltà di ordine tecnico, anche su supporto cartaceo, a seconda dei casi, presso gli uffici dell'autorità competente, delle regioni, delle province e dei comuni il cui territorio sia anche solo parzialmente interessato dal progetto o dagli impatti della sua attuazione.
4. Entro trenta giorni l'autorità competente verifica la completezza della documentazione e l'avvenuto pagamento del contributo dovuto ai sensi dell'art. 33. Qualora l'istanza risulti incompleta, l'autorità competente richiede al proponente la documentazione integrativa da presentare entro un termine non superiore a trenta giorni e comunque correlato alla complessità delle integrazioni richieste. In tal caso i termini del procedimento si intendono interrotti fino alla presentazione della documentazione integrativa. Qualora entro il termine stabilito il proponente non depositi la documentazione completa degli elementi mancanti e, l'istanza si intende ritirata. È fatta salva la facoltà per il proponente di richiedere una proroga del

termine per la presentazione della documentazione integrativa in ragione della complessità della documentazione da presentare.

#### **Art. 24. Consultazione**

*(articolo così modificato dall'articolo 2, comma 20, d.lgs. n. 128 del 2010)*

1. Contestualmente alla presentazione di cui all'articolo 23, comma 1, del progetto deve essere data notizia a mezzo stampa e su sito web dell'autorità competente. Tali forme di pubblicità tengono luogo delle comunicazioni di cui all'[articolo 7 ed ai commi 3 e 4 dell'articolo 8 della legge 7 agosto 1990 n. 241](#).
2. Le pubblicazioni a mezzo stampa vanno eseguite a cura e spese del proponente. Nel caso di progetti di competenza statale, la pubblicazione va eseguita su un quotidiano a diffusione nazionale e su un quotidiano a diffusione regionale per ciascuna regione direttamente interessata. Nel caso di progetti per i quali la competenza allo svolgimento della valutazione ambientale spetta alle regioni, si provvederà con la pubblicazione su un quotidiano a diffusione regionale o provinciale.
3. La pubblicazione di cui al comma 1 deve contenere, oltre una breve descrizione del progetto e dei suoi possibili principali impatti ambientali, l'indicazione delle sedi ove possono essere consultati gli atti nella loro interezza ed i termini entro i quali è possibile presentare osservazioni.
4. Entro il termine di sessanta giorni dalla presentazione di cui all'articolo 23, chiunque abbia interesse può prendere visione del progetto e del relativo studio ambientale, presentare proprie osservazioni, anche fornendo nuovi o ulteriori elementi conoscitivi e valutativi.
5. Il provvedimento di valutazione dell'impatto ambientale deve tenere in conto le osservazioni pervenute, considerandole contestualmente, singolarmente o per gruppi.
6. L'autorità competente può disporre che la consultazione avvenga mediante lo svolgimento di un'inchiesta pubblica per l'esame dello studio di impatto ambientale, dei pareri forniti dalle pubbliche amministrazioni e delle osservazioni dei cittadini. senza che ciò comporti interruzioni o sospensioni dei termini per l'istruttoria.
7. L'inchiesta di cui al comma 6 si conclude con una relazione sui lavori svolti ed un giudizio sui risultati emersi, che sono acquisiti e valutati ai fini del provvedimento di valutazione dell'impatto ambientale.
8. Il proponente, qualora non abbia luogo l'inchiesta di cui al comma 6, può, anche su propria richiesta, essere chiamato, prima della conclusione della fase di valutazione, ad un sintetico contraddittorio con i soggetti che hanno presentato pareri o osservazioni. Il verbale del contraddittorio è acquisito e valutato ai fini del provvedimento di valutazione dell'impatto ambientale.
9. Entro trenta giorni successivi alla scadenza del termine di cui al comma 4, il proponente può chiedere di modificare gli elaborati, anche a seguito di osservazioni o di rilievi emersi nel corso dell'inchiesta pubblica o del contraddittorio di cui al comma 8. Se accoglie l'istanza, l'autorità competente fissa per l'acquisizione degli elaborati un termine non superiore a quarantacinque giorni, prorogabili su istanza del proponente per giustificati motivi, ed emette il provvedimento di valutazione dell'impatto ambientale entro novanta giorni dalla presentazione degli elaborati modificati.
- 9-bis. L'autorità competente, ove ritenga che le modifiche apportate siano sostanziali e rilevanti per il pubblico, dispone che il proponente ne depositi copia ai sensi dell'articolo 23, comma 3 e, contestualmente, dia avviso dell'avvenuto deposito secondo le modalità di cui ai commi 2 e 3. Entro il termine di sessanta giorni dalla pubblicazione del progetto, emendato ai sensi del comma 9, chiunque abbia interesse può prendere visione del progetto e del relativo studio ambientale, presentare proprie osservazioni, anche fornendo nuovi o ulteriori elementi conoscitivi e valutativi in relazione alle sole modifiche apportate agli elaborati ai sensi del comma 9. In questo caso, l'autorità competente esprime il provvedimento di valutazione dell'impatto ambientale entro novanta giorni dalla scadenza del termine previsto per la presentazione delle osservazioni.

10. Sul suo sito web, l'autorità competente pubblica la documentazione presentata, ivi comprese le osservazioni, le eventuali controdeduzioni e le modifiche eventualmente apportate al progetto, disciplinate dai commi 4, 8, 9, e 9-bis.

### **Art. 25. Valutazione dello studio di impatto ambientale e degli esiti della consultazione**

*(articolo così modificato dall'articolo 2, comma 21, d.lgs. n. 128 del 2010)*

1. Le attività tecnico-istruttorie per la valutazione d'impatto ambientale sono svolte dall'autorità competente.

2. L'autorità competente acquisisce e valuta tutta la documentazione presentata, le osservazioni, obiezioni e suggerimenti inoltrati ai sensi dell'articolo 24, nonché, nel caso dei progetti di competenza dello Stato, il parere delle regioni interessate, che dovrà essere reso entro novanta giorni dalla presentazione di cui all'articolo 23, comma 1. L'autorità competente comunica alla Regione interessata che il proponente ha apportato modifiche sostanziali al progetto e fissa il termine di sessanta giorni, decorrente dalla comunicazione, entro il quale la Regione può esprimere un ulteriore parere.

3. Contestualmente alla pubblicazione di cui all'articolo 24, il proponente, affinché l'autorità competente ne acquisisca le determinazioni, trasmette l'istanza, completa di allegati, a tutti i soggetti competenti in materia ambientale interessati, qualora la realizzazione del progetto preveda autorizzazioni, intese, concessioni, licenze, pareri, nulla osta e assensi comunque denominati in materia ambientale. Le amministrazioni rendono le proprie determinazioni entro sessanta giorni dalla presentazione dell'istanza di cui all'articolo 23, comma 1, ovvero nell'ambito della Conferenza dei servizi istruttoria eventualmente indetta a tal fine dall'autorità competente. Entro il medesimo termine il Ministero per i beni e le attività culturali si esprime ai sensi dell'[articolo 26 del decreto legislativo 22 gennaio 2004, n. 42](#), e negli altri casi previsti dal medesimo decreto. A seguito di modificazioni ovvero integrazioni eventualmente presentate dal proponente, ovvero richieste dall'autorità competente, ove l'autorità competente ritenga che le modifiche apportate siano sostanziali, sono concessi alle Amministrazioni di cui al presente comma, ulteriori quarantacinque giorni dal deposito delle stesse per l'eventuale revisione dei pareri resi.

3-bis. Qualora le amministrazioni di cui ai commi 2 e 3 del presente articolo non si siano espresse nei termini ivi previsti ovvero abbiano manifestato il proprio dissenso, l'autorità competente procede comunque a norma dell'articolo 26.

4. L'autorità competente può concludere con le altre amministrazioni pubbliche interessate accordi per disciplinare lo svolgimento delle attività di interesse comune ai fini della semplificazione delle procedure.

### **Art. 26. Decisione**

*(articolo così modificato dall'articolo 2, comma 22, d.lgs. n. 128 del 2010)*

1. Salvo quanto previsto dall'[articolo 24](#) l'autorità competente conclude con provvedimento espresso e motivato il procedimento di valutazione dell'impatto ambientale nei centocinquanta giorni successivi alla presentazione dell'istanza di cui all'[articolo 23, comma 1](#). Nei casi in cui è necessario procedere ad accertamenti ed indagini di particolare complessità, l'autorità competente, con atto motivato, dispone il prolungamento del procedimento di valutazione sino ad un massimo di ulteriori sessanta giorni dandone comunicazione al proponente.

2. L'inutile decorso dei termini previsti dal presente articolo ovvero dall'[articolo 24](#), implica l'esercizio del potere sostitutivo da parte del Consiglio dei Ministri, che provvede, su istanza delle amministrazioni o delle parti interessate, entro sessanta giorni, previa diffida all'organo competente ad adempire entro il termine di venti giorni. Per i progetti sottoposti a valutazione di impatto ambientale in sede non statale, si applicano le disposizioni di cui al periodo precedente fino all'entrata in vigore di apposite norme regionali e delle province autonome, da adottarsi nel rispetto della disciplina comunitaria vigente in materia e dei principi richiamati all'[articolo 7, comma 7, lettera e\)](#), del presente decreto.

2-bis. La tutela avverso il silenzio dell'Amministrazione è disciplinata dalle disposizioni generali del processo amministrativo.

3. L'autorità competente può richiedere al proponente entro trenta giorni dalla scadenza del termine di cui all'articolo 24, comma 4, in un'unica soluzione, integrazioni alla documentazione presentata, con l'indicazione di un termine per la risposta che non può superare i quarantacinque giorni, prorogabili, su istanza del proponente, per un massimo di ulteriori quarantacinque giorni. L'autorità competente esprime il provvedimento di valutazione dell'impatto ambientale entro novanta giorni dalla presentazione degli elaborati modificati.

3-bis. L'autorità competente, ove ritenga che le modifiche apportate siano sostanziali e rilevanti per il pubblico, dispone che il proponente depositi copia delle stesse ai sensi dell'[articolo 23, comma 3](#), e, contestualmente, dia avviso dell'avvenuto deposito secondo le modalità di cui all'[articolo 24, commi 2 e 3](#). Entro il termine di sessanta giorni dalla pubblicazione del progetto emendato ai sensi del presente articolo, chiunque abbia interesse può prendere visione del progetto e del relativo studio di impatto ambientale, presentare proprie osservazioni, anche fornendo nuovi o ulteriori elementi conoscitivi e valutativi in relazione alle sole modifiche apportate agli elaborati ai sensi del comma 3. In questo caso, l'autorità competente esprime il provvedimento di valutazione dell'impatto ambientale entro novanta giorni dalla scadenza del termine previsto per la presentazione delle osservazioni.

3-ter. Nel caso in cui il proponente non ottemperi alle richieste di integrazioni da parte dell'autorità competente, non presentando gli elaborati modificati, o ritiri la domanda, non si procede all'ulteriore corso della valutazione.

4. Il provvedimento di valutazione dell'impatto ambientale sostituisce o coordina tutte le autorizzazioni, intese, concessioni, licenze, pareri, nulla osta e assensi comunque denominati in materia ambientale, necessari per la realizzazione e l'esercizio dell'opera o dell'impianto.

5. Il provvedimento contiene le condizioni per la realizzazione, esercizio e dismissione dei progetti, nonché quelle relative ad eventuali malfunzionamenti. In nessun caso può farsi luogo all'inizio dei lavori senza che sia intervenuto il provvedimento di valutazione dell'impatto ambientale.

6. I progetti sottoposti alla fase di valutazione devono essere realizzati entro cinque anni dalla pubblicazione del provvedimento di valutazione dell'impatto ambientale. Tenuto conto delle caratteristiche del progetto il provvedimento può stabilire un periodo più lungo. Trascorso detto periodo, salvo proroga concessa, su istanza del proponente, dall'autorità che ha emanato il provvedimento, la procedura di valutazione dell'impatto ambientale deve essere reiterata. I termini di cui al presente comma si applicano ai procedimenti avviati successivamente alla data di entrata in vigore del [decreto legislativo 16 gennaio 2008, n. 4](#).  
*(comma così modificato dall'articolo 23, comma 21-quinquies, legge n. 102 del 2009)*

## **Art. 27. Informazione sulla decisione**

1. Il provvedimento di valutazione dell'impatto ambientale è pubblicato per estratto, con indicazione dell'opera, dell'esito del provvedimento e dei luoghi ove lo stesso potrà essere consultato nella sua interezza, a cura del proponente nella Gazzetta Ufficiale della Repubblica italiana per i progetti di competenza statale ovvero nel Bollettino Ufficiale della regione, per i progetti di rispettiva competenza. Dalla data di pubblicazione nella Gazzetta Ufficiale ovvero dalla data di pubblicazione nel Bollettino Ufficiale della regione decorrono i termini per eventuali impugnazioni in sede giurisdizionale da parte di soggetti interessati.

2. Il provvedimento di valutazione dell'impatto ambientale deve essere pubblicato per intero e su sito web dell'autorità competente indicando la sede ove si possa prendere visione di tutta la documentazione oggetto dell'istruttoria e delle valutazioni successive.

## **Art. 28. Monitoraggio**

1. Il provvedimento di valutazione dell'impatto ambientale contiene ogni opportuna indicazione per la progettazione e lo svolgimento delle attività di controllo e monitoraggio degli impatti. Il monitoraggio assicura, anche avvalendosi dell'Istituto Superiore per la Protezione e la Ricerca Ambientale e del sistema delle Agenzie ambientali, il controllo sugli impatti ambientali significativi sull'ambiente provocati dalle opere approvate, nonché la corrispondenza alle prescrizioni espresse sulla compatibilità ambientale dell'opera,

anche, al fine di individuare tempestivamente gli impatti negativi imprevisti e di consentire all'autorità competente di essere in grado di adottare le opportune misure correttive.

*(comma così modificato dall'articolo 2, comma 23, d.lgs. n. 128 del 2010)*

1-bis. In particolare, qualora dalle attività di cui al comma 1 risultino impatti negativi ulteriori e diversi, ovvero di entità significativamente superiore, rispetto a quelli previsti e valutati nel provvedimento di valutazione dell'impatto ambientale, l'autorità competente, acquisite informazioni e valutati i pareri resi può modificare il provvedimento ed apporvi condizioni ulteriori rispetto a quelle di cui al [comma 5 dell'articolo 26](#). Qualora dall'esecuzione dei lavori ovvero dall'esercizio dell'attività possano derivare gravi ripercussioni negative, non preventivamente valutate, sulla salute pubblica e sull'ambiente, l'autorità competente può ordinare la sospensione dei lavori o delle attività autorizzate, nelle more delle determinazioni correttive da adottare.

*(comma così introdotto dall'articolo 2, comma 23, d.lgs. n. 128 del 2010)*

2. Delle modalità di svolgimento del monitoraggio, dei risultati e delle eventuali misure correttive adottate ai sensi del comma 1 è data adeguata informazione attraverso i siti web dell'autorità competente e dell'autorità procedente e delle Agenzie interessate.

## **Art. 29. Controlli e sanzioni**

1. La valutazione di impatto ambientale costituisce, per i progetti di opere ed interventi a cui si applicano le disposizioni del presente decreto, presupposto o parte integrante del procedimento di autorizzazione o approvazione. I provvedimenti di autorizzazione o approvazione adottati senza la previa valutazione di impatto ambientale, ove prescritta, sono annullabili per violazione di legge.

2. Fermi restando i compiti di vigilanza e controllo stabiliti dalle norme vigenti, l'autorità competente esercita il controllo sull'applicazione delle disposizioni di cui al Titolo III della parte seconda del presente decreto nonché sull'osservanza delle prescrizioni impartite in sede di verifica di assoggettabilità e di valutazione. Per l'effettuazione dei controlli l'autorità competente può avvalersi, nel quadro delle rispettive competenze, del sistema agenziale.

3. Qualora si accertino violazioni delle prescrizioni impartite o modifiche progettuali tali da incidere sugli esiti e sulle risultanze finali delle fasi di verifica di assoggettabilità e di valutazione, l'autorità competente, previa eventuale sospensione dei lavori, impone al proponente l'adeguamento dell'opera o intervento, stabilendone i termini e le modalità. Qualora il proponente non adempia a quanto imposto, l'autorità competente provvede d'ufficio a spese dell'inadempiente. Il recupero di tali spese è effettuato con le modalità e gli effetti previsti dal regio decreto 14 aprile 1910, n. 639, sulla riscossione delle entrate patrimoniali dello Stato.

4. Nel caso di opere ed interventi realizzati senza la previa sottoposizione alle fasi di verifica di assoggettabilità o di valutazione in violazione delle disposizioni di cui al presente Titolo III, nonché nel caso di difformità sostanziali da quanto disposto dai provvedimenti finali, l'autorità competente, valutata l'entità del pregiudizio ambientale arrecato e quello conseguente alla applicazione della sanzione, dispone la sospensione dei lavori e può disporre la demolizione ed il ripristino dello stato dei luoghi e della situazione ambientale a cura e spese del responsabile, definendone i termini e le modalità. In caso di inottemperanza, l'autorità competente provvede d'ufficio a spese dell'inadempiente. Il recupero di tali spese è effettuato con le modalità e gli effetti previsti dal testo unico delle disposizioni di legge relative alla riscossione delle entrate patrimoniali dello Stato approvato con regio decreto 14 aprile 1910, n. 639, sulla riscossione delle entrate patrimoniali dello Stato.

5. In caso di annullamento in sede giurisdizionale o di autotutela di autorizzazioni o concessioni rilasciate previa valutazione di impatto ambientale o di annullamento del giudizio di compatibilità ambientale, i poteri di cui al comma 4 sono esercitati previa nuova valutazione di impatto ambientale.

6. Resta, in ogni caso, salva l'applicazione di sanzioni previste dalle norme vigenti.

## **Titolo III-bis. L'AUTORIZZAZIONE INTEGRATA AMBIENTALE**

*(titolo introdotto dall'articolo 2, comma 24, d.lgs. n. 128 del 2010)*

## **Art. 29-bis. Individuazione e utilizzo delle migliori tecniche disponibili**

1. L'autorizzazione integrata ambientale per gli impianti rientranti nelle attività di cui all'[allegato VIII](#) è rilasciata tenendo conto di quanto indicato nell'allegato XI e delle informazioni diffuse ai sensi dell'articolo 29-terdecies, comma 4 e dei documenti BREF (BAT Reference Documents) pubblicati dalla Commissione europea, nel rispetto delle linee guida per l'individuazione e l'utilizzo delle migliori tecniche disponibili, emanate con uno o più decreti del Ministro dell'ambiente e della tutela del territorio e del mare e del mare, del Ministro dello sviluppo economico e del Ministro del lavoro, della salute e delle politiche sociali, sentita la Conferenza unificata istituita ai sensi del decreto legislativo 28 agosto 1997, n. 281. Con la stessa procedura si provvede all'aggiornamento ed alla integrazione delle suddette linee guida, anche sulla base dello scambio di informazioni di cui all'articolo 29-terdecies, commi 3 e 4.

2. Con decreto del Ministro dell'ambiente e della tutela del territorio e del mare e del mare, di concerto con il Ministro dello sviluppo economico, il Ministro del lavoro e delle politiche sociali, il Ministro della salute e d'intesa con la Conferenza permanente per i rapporti tra lo Stato, le regioni e le province autonome di Trento e di Bolzano, possono essere determinati i requisiti per talune categorie di impianti, che tengano luogo dei corrispondenti requisiti fissati per ogni singola autorizzazione, purché siano garantiti un approccio integrato ed una elevata protezione equivalente dell'ambiente nel suo complesso.

3. Per le discariche di rifiuti da autorizzare ai sensi del presente titolo, si considerano soddisfatti i requisiti tecnici di cui al presente titolo se sono soddisfatti i requisiti tecnici di cui al decreto legislativo 13 gennaio 2003, n. 36.

## **Art. 29-ter. Domanda di autorizzazione integrata ambientale**

1. Ai fini dell'esercizio di nuovi impianti, della modifica sostanziale e dell'adeguamento del funzionamento degli impianti esistenti alle disposizioni del presente decreto, si provvede al rilascio dell'autorizzazione integrata ambientale di cui all'articolo 29-sexies. Fatto salvo quanto disposto dal comma 4 e ferme restando le informazioni richieste dalla normativa concernente aria, acqua, suolo e rumore, la domanda deve contenere le seguenti informazioni:

- a) l'impianto, il tipo e la portata delle sue attività;
- b) le materie prime e ausiliarie, le sostanze e l'energia usate o prodotte dall'impianto;
- c) le fonti di emissione dell'impianto;
- d) lo stato del sito di ubicazione dell'impianto;
- e) il tipo e l'entità delle emissioni dell'impianto in ogni settore ambientale, nonché un'identificazione degli effetti significativi delle emissioni sull'ambiente;
- f) la tecnologia utilizzata e le altre tecniche in uso per prevenire le emissioni dall'impianto oppure per ridurle;
- g) le misure di prevenzione e di recupero dei rifiuti prodotti dall'impianto;
- h) le misure previste per controllare le emissioni nell'ambiente nonché le attività di autocontrollo e di controllo programmato che richiede l'intervento dell'Istituto Superiore per la Protezione e la Ricerca Ambientale e Istituto superiore per la protezione e la ricerca ambientale e delle Agenzie regionali e provinciali per la protezione dell'ambiente;
- i) le eventuali principali alternative prese in esame dal gestore, in forma sommaria;
- l) le altre misure previste per ottemperare ai principi di cui all'[articolo 6, comma 15](#), del presente decreto.

2. La domanda di autorizzazione integrata ambientale deve contenere anche una sintesi non tecnica dei dati di cui alle lettere da a) a l) del comma 1 e l'indicazione delle informazioni che ad avviso del gestore non devono essere diffuse per ragioni di riservatezza industriale, commerciale o personale, di tutela della proprietà intellettuale e, tenendo conto delle indicazioni contenute nell'articolo 39 della legge 3 agosto 2007, n. 124, di pubblica sicurezza o di difesa nazionale. In tale caso il richiedente fornisce all'autorità competente anche una versione della domanda priva delle informazioni riservate, ai fini dell'accessibilità al pubblico.

3. Qualora le informazioni e le descrizioni fornite secondo un rapporto di sicurezza, elaborato conformemente alle norme previste sui rischi di incidente rilevante connessi a determinate attività industriali, o secondo la norma UNI EN ISO 14001, ovvero i dati prodotti per i siti registrati ai sensi del regolamento (CE) n. 761/2001 e successive modifiche, nonché altre informazioni fornite secondo qualunque altra

normativa, rispettino uno o più requisiti di cui al comma 1 del presente articolo, tali dati possono essere utilizzati ai fini della presentazione della domanda e possono essere inclusi nella domanda o essere ad essa allegati.

4. Entro trenta giorni dalla presentazione della domanda, l'autorità competente verifica la completezza della stessa e della documentazione allegata. Qualora queste risultino incomplete, l'autorità competente ovvero, nel caso di impianti di competenza statale, la Commissione di cui all'[articolo 8-bis](#) potrà chiedere apposite integrazioni, indicando un termine non inferiore a trenta giorni per la presentazione della documentazione integrativa. In tal caso i termini del procedimento si intendono interrotti fino alla presentazione della documentazione integrativa. Qualora entro il termine indicato il proponente non depositi la documentazione completa degli elementi mancanti, l'istanza si intende ritirata. E' fatta salva la facoltà per il proponente di richiedere una proroga del termine per la presentazione della documentazione integrativa in ragione della complessità della documentazione da presentare.

#### **Art. 29-quater. Procedura per il rilascio dell'autorizzazione integrata ambientale**

1. Per gli impianti di competenza statale la domanda è presentata all'autorità competente per mezzo di procedure telematiche, con il formato e le modalità stabiliti con il decreto di cui all'articolo 29-duodecies, comma 2.

2. L'autorità competente individua gli uffici presso i quali sono depositati i documenti e gli atti inerenti il procedimento, al fine della consultazione del pubblico.

3. L'autorità competente, entro trenta giorni dal ricevimento della domanda ovvero, in caso di riesame ai sensi dell'articolo 29-octies, comma 4, contestualmente all'avvio del relativo procedimento, comunica al gestore la data di avvio del procedimento ai sensi dell'articolo 7 della legge 7 agosto 1990, n. 241, e la sede degli uffici di cui al comma 2. Entro il termine di quindici giorni dalla data di ricevimento della comunicazione il gestore provvede a sua cura e sue spese alla pubblicazione su un quotidiano a diffusione provinciale o regionale, ovvero a diffusione nazionale nel caso di progetti che ricadono nell'ambito della competenza dello Stato, di un annuncio contenente l'indicazione della localizzazione dell'impianto e del proprio nominativo, nonché gli uffici individuati ai sensi del comma 2 ove è possibile prendere visione degli atti e trasmettere le osservazioni. Tali forme di pubblicità tengono luogo delle comunicazioni di cui all'[articolo 7 ed ai commi 3 e 4 dell'articolo 8 della legge 7 agosto 1990, n. 241](#). Le informazioni pubblicate dal gestore ai sensi del presente comma sono altresì pubblicate dall'autorità competente nel proprio sito web. è in ogni caso garantita l'unicità della pubblicazione per gli impianti di cui al titolo III della parte seconda del presente decreto.

4. Entro trenta giorni dalla data di pubblicazione dell'annuncio di cui al comma 3, i soggetti interessati possono presentare in forma scritta, all'autorità competente, osservazioni sulla domanda.

5. La convocazione da parte dell'autorità competente, ai fini del rilascio dell'autorizzazione integrata ambientale, di apposita conferenza di servizi, alla quale sono invitate le amministrazioni competenti in materia ambientale e comunque, nel caso di impianti di competenza statale, i Ministeri dell'interno, del lavoro e delle politiche sociali, della salute e dello sviluppo economico, oltre al soggetto richiedente l'autorizzazione, ha luogo ai sensi degli [articoli 14, 14-ter, commi da 1 a 3 e da 6 a 9, e 14-quater della legge 7 agosto 1990, n. 241](#), e successive modificazioni.

7. Nell'ambito della Conferenza dei servizi di cui al comma 5, vengono acquisite le prescrizioni del sindaco di cui agli [articoli 216 e 217 del regio decreto 27 luglio 1934, n. 1265](#), nonché il parere dell'Istituto Superiore per la Protezione e la Ricerca Ambientale per gli impianti di competenza statale o delle Agenzie regionali e provinciali per la protezione dell'ambiente per quanto riguarda il monitoraggio ed il controllo degli impianti e delle emissioni nell'ambiente. In presenza di circostanze intervenute successivamente al rilascio dell'autorizzazione di cui al presente titolo, il sindaco, qualora lo ritenga necessario nell'interesse della salute pubblica, può chiedere all'autorità competente di verificare la necessità di riesaminare l'autorizzazione rilasciata, ai sensi dell'articolo 29-octies.

8. Nell'ambito della Conferenza dei servizi, l'autorità competente può richiedere integrazioni alla documentazione, anche al fine di valutare la applicabilità di specifiche misure alternative o aggiuntive,



indicando il termine massimo non superiore a novanta giorni per la presentazione della documentazione integrativa. In tal caso, il termine di cui al comma 9 resta sospeso fino alla presentazione della documentazione integrativa.

9. Salvo quanto diversamente concordato, la Conferenza dei servizi di cui al comma 5 deve concludersi entro sessanta giorni dalla data di scadenza del termine previsto dal comma 4 per la presentazione delle osservazioni.

10. L'autorità competente esprime le proprie determinazioni sulla domanda di autorizzazione integrata ambientale comunque entro centocinquanta giorni dalla presentazione della domanda, ovvero, nel caso di cui al comma 8, entro centottanta giorni dalla presentazione della domanda. La tutela avverso il silenzio dell'Amministrazione è disciplinata dalle disposizioni generali del processo amministrativo.

11. Le autorizzazioni integrate ambientali, rilasciate ai sensi del presente decreto, sostituiscono ad ogni effetto le autorizzazioni riportate nell'elenco dell'allegato IX, secondo le modalità e gli effetti previsti dalle relative norme settoriali. In particolare le autorizzazioni integrate ambientali sostituiscono la comunicazione di cui all'[articolo 216](#), ferma restando la possibilità di utilizzare successivamente le procedure semplificate previste dal capo V.

12. Ogni autorizzazione integrata ambientale deve includere le modalità previste dal presente decreto per la protezione dell'ambiente, nonché l'indicazione delle autorizzazioni sostituite.

13. Copia dell'autorizzazione integrata ambientale e di qualsiasi suo successivo aggiornamento, è messa a disposizione del pubblico, presso l'ufficio di cui al comma 2. Presso il medesimo ufficio sono inoltre rese disponibili informazioni relative alla partecipazione del pubblico al procedimento.

14. L'autorità competente può sottrarre all'accesso le informazioni, in particolare quelle relative agli impianti militari di produzione di esplosivi di cui al punto 4.6 dell'[allegato VIII](#), qualora ciò si renda necessario per l'esigenza di salvaguardare ai sensi dell'[articolo 24, comma 6, lettera a\), della legge 7 agosto 1990, n. 241](#), e relative norme di attuazione, la sicurezza pubblica o la difesa nazionale. L'autorità competente può inoltre sottrarre all'accesso informazioni non riguardanti le emissioni dell'impianto nell'ambiente, per ragioni di tutela della proprietà intellettuale o di riservatezza industriale, commerciale o personale.

15. In considerazione del particolare e rilevante impatto ambientale, della complessità e del preminente interesse nazionale dell'impianto, nel rispetto delle disposizioni del presente decreto, possono essere conclusi, d'intesa tra lo Stato, le regioni, le province e i comuni territorialmente competenti e i gestori, specifici accordi, al fine di garantire, in conformità con gli interessi fondamentali della collettività, l'armonizzazione tra lo sviluppo del sistema produttivo nazionale, le politiche del territorio e le strategie aziendali. In tali casi l'autorità competente, fatto comunque salvo quanto previsto al comma 12, assicura il necessario coordinamento tra l'attuazione dell'accordo e la procedura di rilascio dell'autorizzazione integrata ambientale. Nei casi disciplinati dal presente comma i termini di cui al comma 10 sono raddoppiati.

#### **Art. 29-quinquies. Indirizzi per garantire l'uniforme applicazione sul territorio nazionale**

1. Con uno o più decreti del Presidente della Repubblica, su proposta del Ministro dell'ambiente e della tutela del territorio e del mare e del mare, di concerto con i Ministri dello sviluppo economico e del lavoro, della salute e delle politiche sociali e d'intesa con la Conferenza permanente per i rapporti tra lo Stato, le regioni e le province autonome di Trento e di Bolzano, possono essere emanati indirizzi per garantire l'uniforme applicazione delle disposizioni del presente titolo da parte delle autorità competenti.

#### **Art. 29-sexies. Autorizzazione integrata ambientale**

1. L'autorizzazione integrata ambientale rilasciata ai sensi del presente decreto deve includere tutte le misure necessarie per soddisfare i requisiti di cui agli [articoli 6, comma 15](#), e 29-septies, al fine di conseguire un livello elevato di protezione dell'ambiente nel suo complesso. L'autorizzazione integrata ambientale di attività regolamentate dal decreto legislativo 4 aprile 2006, n. 216, contiene valori limite per le emissioni dirette di

gas serra, di cui all'allegato B del medesimo decreto, solo quando ciò risulti indispensabile per evitare un rilevante inquinamento locale.

2. In caso di nuovo impianto o di modifica sostanziale, se sottoposti alla normativa in materia di valutazione d'impatto ambientale, si applicano le disposizioni di cui all'[articolo 10](#) del presente decreto.

3. L'autorizzazione integrata ambientale deve includere valori limite di emissione fissati per le sostanze inquinanti, in particolare quelle elencate nell'allegato X, che possono essere emesse dall'impianto interessato in quantità significativa, in considerazione della loro natura, e delle loro potenzialità di trasferimento dell'inquinamento da un elemento ambientale all'altro, acqua, aria e suolo, nonché i valori limite ai sensi della vigente normativa in materia di inquinamento acustico. I valori limite di emissione fissati nelle autorizzazioni integrate non possono comunque essere meno rigorosi di quelli fissati dalla normativa vigente nel territorio in cui è ubicato l'impianto. Se necessario, l'autorizzazione integrata ambientale contiene ulteriori disposizioni che garantiscono la protezione del suolo e delle acque sotterranee, le opportune disposizioni per la gestione dei rifiuti prodotti dall'impianto e per la riduzione dell'inquinamento acustico. Se del caso, i valori limite di emissione possono essere integrati o sostituiti con parametri o misure tecniche equivalenti. Per gli impianti di cui al punto 6.6 dell'[allegato VIII](#), i valori limite di emissione o i parametri o le misure tecniche equivalenti tengono conto delle modalità pratiche adatte a tali categorie di impianti.

4. Fatto salvo l'articolo 29-septies, i valori limite di emissione, i parametri e le misure tecniche equivalenti di cui ai commi precedenti fanno riferimento all'applicazione delle migliori tecniche disponibili, senza l'obbligo di utilizzare una tecnica o una tecnologia specifica, tenendo conto delle caratteristiche tecniche dell'impianto in questione, della sua ubicazione geografica e delle condizioni locali dell'ambiente. In tutti i casi, le condizioni di autorizzazione prevedono disposizioni per ridurre al minimo l'inquinamento a grande distanza o attraverso le frontiere e garantiscono un elevato livello di protezione dell'ambiente nel suo complesso.

5. L'autorità competente rilascia l'autorizzazione integrata ambientale osservando quanto specificato nell'articolo 29-bis, commi 1, 2 e 3. In mancanza delle linee guida di cui all'articolo 29-bis, comma 1, l'autorità competente rilascia comunque l'autorizzazione integrata ambientale tenendo conto di quanto previsto nell'allegato XI.

6. L'autorizzazione integrata ambientale contiene gli opportuni requisiti di controllo delle emissioni, che specificano, in conformità a quanto disposto dalla vigente normativa in materia ambientale e nel rispetto delle linee guida di cui all'articolo 29-bis, comma 1, la metodologia e la frequenza di misurazione, la relativa procedura di valutazione, nonché l'obbligo di comunicare all'autorità competente i dati necessari per verificarne la conformità alle condizioni di autorizzazione ambientale integrata ed all'autorità competente e ai comuni interessati i dati relativi ai controlli delle emissioni richiesti dall'autorizzazione integrata ambientale. Tra i requisiti di controllo, l'autorizzazione stabilisce in particolare, nel rispetto delle linee guida di cui all'articolo 29-bis, comma 1, e del decreto di cui all'articolo 33, comma 1, le modalità e la frequenza dei controlli programmati di cui all'articolo 29-decies, comma 3. Per gli impianti di cui al punto 6.6 dell'[allegato VIII](#), quanto previsto dal presente comma può tenere conto dei costi e benefici. Per gli impianti di competenza statale le comunicazioni di cui al presente comma sono trasmesse per il tramite dell'Istituto Superiore per la Protezione e la Ricerca Ambientale.

7. L'autorizzazione integrata ambientale contiene le misure relative alle condizioni diverse da quelle di normale esercizio, in particolare per le fasi di avvio e di arresto dell'impianto, per le emissioni fuggitive, per i malfunzionamenti, e per l'arresto definitivo dell'impianto.

8. Per gli impianti assoggettati al decreto legislativo del 17 agosto 1999, n. 334, l'autorità competente ai sensi di tale decreto trasmette all'autorità competente per il rilascio dell'autorizzazione integrata ambientale i provvedimenti adottati, le cui prescrizioni ai fini della sicurezza e della prevenzione dei rischi di incidenti rilevanti sono riportate nella autorizzazione. In caso di decorrenza del termine stabilito dall'articolo 29-quater, comma 10, senza che le suddette prescrizioni siano pervenute, l'autorità competente rilascia l'autorizzazione integrata ambientale e provvede ad integrarne il contenuto, una volta concluso il procedimento ai sensi del decreto legislativo del 17 agosto 1999, n. 334.

9. L'autorizzazione integrata ambientale può contenere altre condizioni specifiche ai fini del presente decreto, giudicate opportune dall'autorità competente. Le disposizioni di cui al successivo art. 29-nonies non si applicano alle modifiche necessarie per adeguare la funzionalità degli impianti alle prescrizioni dell'autorizzazione integrata ambientale.

#### **Art. 29-septies. Migliori tecniche disponibili e norme di qualità ambientale**

1. Se, a seguito di una valutazione dell'autorità competente, che tenga conto di tutte le emissioni coinvolte, risulta necessario applicare ad impianti, localizzati in una determinata area, misure più rigorose di quelle ottenibili con le migliori tecniche disponibili, al fine di assicurare in tale area il rispetto delle norme di qualità ambientale, l'autorità competente può prescrivere nelle autorizzazioni integrate ambientali misure supplementari particolari più rigorose, fatte salve le altre misure che possono essere adottate per rispettare le norme di qualità ambientale.

#### **Art. 29-octies. Rinnovo e riesame**

1. L'autorità competente rinnova ogni cinque anni l'autorizzazione integrata ambientale, o l'autorizzazione avente valore di autorizzazione integrata ambientale che non prevede un rinnovo periodico, confermando o aggiornando le relative condizioni, a partire dalla data di rilascio dell'autorizzazione. A tale fine, sei mesi prima della scadenza, il gestore invia all'autorità competente una domanda di rinnovo, corredata da una relazione contenente un aggiornamento delle informazioni di cui all'articolo 29-ter, comma 1. Alla domanda si applica quanto previsto dall'articolo 29-ter, comma 3. L'autorità competente si esprime nei successivi centocinquanta giorni con la procedura prevista dall'articolo 29-quater, commi da 5 a 9. Fino alla pronuncia dell'autorità competente, il gestore continua l'attività sulla base della precedente autorizzazione.

2. Nel caso di un impianto che, all'atto del rilascio dell'autorizzazione di cui all'articolo 29-quater, risulti registrato ai sensi del regolamento (CE) n. 761/2001, il rinnovo di cui al comma 1 è effettuato ogni otto anni. Se la registrazione ai sensi del predetto regolamento è successiva all'autorizzazione di cui all'articolo 29-quater, il rinnovo di detta autorizzazione è effettuato ogni otto anni a partire dal primo successivo rinnovo.

3. Nel caso di un impianto che, all'atto del rilascio dell'autorizzazione di cui all'articolo 29-quater, risulti certificato secondo la norma UNI EN ISO 14001, il rinnovo di cui al comma 1 è effettuato ogni sei anni. Se la certificazione ai sensi della predetta norma è successiva all'autorizzazione di cui all'articolo 29-quater, il rinnovo di detta autorizzazione è effettuato ogni sei anni a partire dal primo successivo rinnovo.

4. Il riesame è effettuato dall'autorità competente, anche su proposta delle amministrazioni competenti in materia ambientale, comunque quando:

- a) l'inquinamento provocato dall'impianto è tale da rendere necessaria la revisione dei valori limite di emissione fissati nell'autorizzazione o l'inserimento in quest'ultima di nuovi valori limite;
- b) le migliori tecniche disponibili hanno subito modifiche sostanziali, che consentono una notevole riduzione delle emissioni senza imporre costi eccessivi;
- c) la sicurezza di esercizio del processo o dell'attività richiede l'impiego di altre tecniche;
- d) nuove disposizioni legislative comunitarie o nazionali lo esigono.

5. In caso di rinnovo o di riesame dell'autorizzazione, l'autorità competente può consentire deroghe temporanee ai requisiti ivi fissati ai sensi dell'articolo 29-sexies, comma 4, se un piano di ammodernamento da essa approvato assicura il rispetto di detti requisiti entro un termine di sei mesi, e se il progetto determina una riduzione dell'inquinamento.

6. Per gli impianti di cui al punto 6.6 dell'[allegato VIII](#), il rinnovo di cui al comma 1 è effettuato ogni dieci anni.

#### **Art. 29-nonies. Modifica degli impianti o variazione del gestore**

1. Il gestore comunica all'autorità competente le modifiche progettate dell'impianto, come definite dall'articolo 5, comma 1, lettera l). L'autorità competente, ove lo ritenga necessario, aggiorna

l'autorizzazione integrata ambientale o le relative condizioni, ovvero, se rileva che le modifiche progettate sono sostanziali ai sensi dell'articolo 5, comma 1, lettera l-bis), ne dà notizia al gestore entro sessanta giorni dal ricevimento della comunicazione ai fini degli adempimenti di cui al comma 2 del presente articolo. Decorso tale termine, il gestore può procedere alla realizzazione delle modifiche comunicate.

2. Nel caso in cui le modifiche progettate, ad avviso del gestore o a seguito della comunicazione di cui al comma 1, risultino sostanziali, il gestore invia all'autorità competente una nuova domanda di autorizzazione corredata da una relazione contenente un aggiornamento delle informazioni di cui all'articolo 29-ter, commi 1 e 2. Si applica quanto previsto dagli articoli 29-ter e 29-quater in quanto compatibile.

3. Agli aggiornamenti delle autorizzazioni o delle relative prescrizioni di cui al comma 1 e alle autorizzazioni rilasciate ai sensi del comma 2 si applica il disposto dell'articolo 29-octies, comma 5, e dell'articolo 29-quater, comma 15.

4. Nel caso in cui intervengano variazioni nella titolarità della gestione dell'impianto, il vecchio gestore e il nuovo gestore ne danno comunicazione entro trenta giorni all'autorità competente, anche nelle forme dell'autocertificazione.

### **Art. 29-decies. Rispetto delle condizioni dell'autorizzazione integrata ambientale**

1. Il gestore, prima di dare attuazione a quanto previsto dall'autorizzazione integrata ambientale, ne dà comunicazione all'autorità competente.

2. A far data dal ricevimento della comunicazione di cui al comma 1, il gestore trasmette all'autorità competente e ai comuni interessati i dati relativi ai controlli delle emissioni richiesti dall'autorizzazione integrata ambientale, secondo modalità e frequenze stabilite nell'autorizzazione stessa. L'autorità competente provvede a mettere tali dati a disposizione del pubblico tramite gli uffici individuati ai sensi dell'articolo 29-quater, comma 3.

3. L'Istituto Superiore per la Protezione e la Ricerca Ambientale, per impianti di competenza statale, o le agenzie regionali e provinciali per la protezione dell'ambiente, negli altri casi, accertano, secondo quanto previsto e programmato nell'autorizzazione ai sensi dell'articolo 29-sexies, comma 6 e con oneri a carico del gestore:

a) il rispetto delle condizioni dell'autorizzazione integrata ambientale;  
b) la regolarità dei controlli a carico del gestore, con particolare riferimento alla regolarità delle misure e dei dispositivi di prevenzione dell'inquinamento nonché al rispetto dei valori limite di emissione;  
c) che il gestore abbia ottemperato ai propri obblighi di comunicazione e in particolare che abbia informato l'autorità competente regolarmente e, in caso di inconvenienti o incidenti che influiscano in modo significativo sull'ambiente, tempestivamente dei risultati della sorveglianza delle emissioni del proprio impianto.

4. Ferme restando le misure di controllo di cui al comma 3, l'autorità competente, nell'ambito delle disponibilità finanziarie del proprio bilancio destinate allo scopo, può disporre ispezioni straordinarie sugli impianti autorizzati ai sensi del presente decreto.

5. Al fine di consentire le attività di cui ai commi 3 e 4, il gestore deve fornire tutta l'assistenza necessaria per lo svolgimento di qualsiasi verifica tecnica relativa all'impianto, per prelevare campioni e per raccogliere qualsiasi informazione necessaria ai fini del presente decreto.

6. Gli esiti dei controlli e delle ispezioni sono comunicati all'autorità competente ed al gestore indicando le situazioni di mancato rispetto delle prescrizioni di cui al comma 3, lettere a), b) e c), e proponendo le misure da adottare.

7. Ogni organo che svolge attività di vigilanza, controllo, ispezione e monitoraggio su impianti che svolgono attività di cui agli allegati VIII e XII, e che abbia acquisito informazioni in materia ambientale rilevanti ai fini

dell'applicazione del presente decreto, comunica tali informazioni, ivi comprese le eventuali notizie di reato, anche all'autorità competente.

8. I risultati del controllo delle emissioni, richiesti dalle condizioni dell'autorizzazione integrata ambientale e in possesso dell'autorità competente, devono essere messi a disposizione del pubblico, tramite l'ufficio individuato all'articolo 29-quater, comma 3, nel rispetto di quanto previsto dal decreto legislativo 19 agosto 2005, n. 195.

9. In caso di inosservanza delle prescrizioni autorizzatorie, o di esercizio in assenza di autorizzazione, l'autorità competente procede secondo la gravità delle infrazioni:

- a) alla diffida, assegnando un termine entro il quale devono essere eliminate le irregolarità;
- b) alla diffida e contestuale sospensione dell'attività autorizzata per un tempo determinato, ove si manifestino situazioni di pericolo per l'ambiente;
- c) alla revoca dell'autorizzazione integrata ambientale e alla chiusura dell'impianto, in caso di mancato adeguamento alle prescrizioni imposte con la diffida e in caso di reiterate violazioni che determinino situazioni di pericolo e di danno per l'ambiente.

10. In caso di inosservanza delle prescrizioni autorizzatorie, l'autorità competente, ove si manifestino situazioni di pericolo o di danno per la salute, ne dà comunicazione al sindaco ai fini dell'assunzione delle eventuali misure ai sensi dell'[articolo 217 del regio decreto 27 luglio 1934, n. 1265](#).

11. L'Istituto Superiore per la Protezione e la Ricerca ambientale esegue i controlli di cui al comma 3 anche avvalendosi delle agenzie regionali e provinciali per la protezione dell'ambiente territorialmente competenti, nel rispetto di quanto disposto all'articolo 03, comma 5, del decreto-legge 4 dicembre 1993, n. 496, convertito, con modificazioni, dalla legge 21 gennaio 1994, n. 61.

#### **Art. 29-undecies. Inventario delle principali emissioni e loro fonti**

1. I gestori degli impianti di cui all'[allegato VIII](#) trasmettono all'autorità competente e al Ministero dell'ambiente e della tutela del territorio e del mare e del mare, per il tramite dell'Istituto Superiore per la Protezione e la Ricerca Ambientale, entro il 30 aprile di ogni anno, i dati caratteristici relativi alle emissioni in aria, acqua e suolo dell'anno precedente.

2. Con decreto del Ministro dell'ambiente e della tutela del territorio e del mare e del mare, in conformità a quanto previsto dalla Commissione europea, sentita la Conferenza unificata istituita ai sensi del decreto legislativo 28 agosto 1997, n. 281, sono apportate modifiche ai dati e al formato della comunicazione di cui al decreto dello stesso Ministro 23 novembre 2001, attuativo dell'articolo 10, comma 2, del decreto legislativo 4 agosto 1999, n. 372.

3. L'Istituto Superiore per la Protezione e la Ricerca Ambientale elabora i dati di cui al comma 1 e li trasmette all'autorità competente e al Ministero dell'ambiente e della tutela del territorio e del mare e del mare anche per l'invio alla Commissione europea.

4. Il Ministero dell'ambiente e della tutela del territorio e del mare e del mare e l'Istituto Superiore per la Protezione e la Ricerca Ambientale assicurano, nel rispetto del decreto legislativo 19 agosto 2005, n. 195, l'accesso del pubblico ai dati di cui al comma 1 e alle successive elaborazioni.

#### **Art. 29-duodecies. Comunicazioni**

1. Le autorità competenti comunicano al Ministero dell'ambiente e della tutela del territorio e del mare e del mare, con cadenza annuale, i dati concernenti le domande ricevute, le autorizzazioni rilasciate ed i successivi aggiornamenti, d'intesa con la Conferenza unificata istituita ai sensi del decreto legislativo 28 agosto 1997, n. 281, nonché un rapporto sulle situazioni di mancato rispetto delle prescrizioni della autorizzazione integrata ambientale.

2. Le domande relative agli impianti di competenza statale di cui all'articolo 29-quater, comma 1, i dati di cui al comma 1 del presente articolo e quelli di cui ai commi 6 e 7 dell'articolo 29-decies, sono trasmessi al Ministero dell'ambiente e della tutela del territorio e del mare e del mare, per il tramite dell'Istituto Superiore per la Protezione e la Ricerca Ambientale, secondo il formato e le modalità di cui al decreto dello stesso Ministro 7 febbraio 2007.

#### **Art. 29-terdecies. Scambio di informazioni**

1. Le autorità competenti trasmettono al Ministero dell'ambiente e della tutela del territorio e del mare e del mare, per il tramite dell'Istituto Superiore per la Protezione e la Ricerca Ambientale, ogni tre anni, entro il 30 aprile, una comunicazione relativa all'applicazione del presente titolo, ed in particolare ai valori limite di emissione applicati agli impianti di cui all'allegato VIII e alle migliori tecniche disponibili su cui detti valori si basano, sulla base dell'apposito formulario adottato con decreto del Ministero dell'ambiente e della tutela del territorio e del mare e del mare del 24 luglio 2009.

2. Il Ministero dell'ambiente e della tutela del territorio e del mare e del mare predispone e invia alla Commissione europea una relazione sull'attuazione della direttiva 2008/1/CE e sulla sua efficacia rispetto ad altri strumenti comunitari di protezione dell'ambiente, sulla base del questionario, stabilito con decisione 2006/194/UE del 2 marzo 2006 della Commissione europea, e successive modificazioni, redatto a norma degli articoli 5 e 6 della direttiva 91/692/CEE.

3. Il Ministero dell'ambiente e della tutela del territorio e del mare e del mare, di intesa con il Ministero dello sviluppo economico, con il Ministero del lavoro e delle politiche sociali, con il Ministero della salute e con la Conferenza unificata di cui all'articolo 8 del decreto legislativo 28 agosto 1997, n. 281, provvede ad assicurare la partecipazione dell'Italia allo scambio di informazioni organizzato dalla Commissione europea relativamente alle migliori tecniche disponibili e al loro sviluppo, nonché alle relative prescrizioni in materia di controllo, e a rendere accessibili i risultati di tale scambio di informazioni. Le modalità di tale partecipazione, in particolare, dovranno consentire il coinvolgimento delle autorità competenti in tutte le fasi ascendenti dello scambio di informazioni.

Le attività di cui al presente comma sono svolte di intesa con il Ministero delle politiche agricole, alimentari e forestali limitatamente alle attività di cui al punto 6.6 dell'[allegato VIII](#).

4. Il Ministero dell'ambiente e della tutela del territorio e del mare e del mare, provvede a garantire la sistematica informazione del pubblico sullo stato di avanzamento dei lavori relativi allo scambio di informazioni di cui al comma 3 e adotta d'intesa con la Conferenza unificata di cui all'articolo 8 del decreto legislativo 28 agosto 1997, n. 281 modalità di scambio di informazioni tra le autorità competenti, al fine di promuovere una più ampia conoscenza sulle migliori tecniche disponibili e sul loro sviluppo.

#### **Art. 29-quattordices. Sanzioni**

1. Chiunque esercita una delle attività di cui all'allegato VIII senza essere in possesso dell'autorizzazione integrata ambientale o dopo che la stessa sia stata sospesa o revocata è punito con la pena dell'arresto fino ad un anno o con l'ammenda da 2.500 euro a 26.000 euro.

2. Salvo che il fatto costituisca più grave reato, si applica la sola pena dell'ammenda da 5.000 euro a 26.000 euro nei confronti di colui che pur essendo in possesso dell'autorizzazione integrata ambientale non ne osserva le prescrizioni o quelle imposte dall'autorità competente.

3. Chiunque esercita una delle attività di cui all'[allegato VIII](#) dopo l'ordine di chiusura dell'impianto è punito con la pena dell'arresto da sei mesi a due anni o con l'ammenda da 5.000 euro a 52.000 euro.

4. È punito con la sanzione amministrativa pecuniaria da 5.000 euro a 52.000 euro il gestore che omette di trasmettere all'autorità competente la comunicazione prevista dall'articolo 29-decies, comma 1.

5. è punito con la sanzione amministrativa pecuniaria da 2.500 euro a 11.000 euro il gestore che omette di comunicare all'autorità competente e ai comuni interessati i dati relativi alle misurazioni delle emissioni di cui all'articolo 29-decies, comma 2.

6. E' punito con la sanzione amministrativa pecuniaria da 5.000 euro a 26.000 euro il gestore che, senza giustificato e documentato motivo, omette di presentare, nel termine stabilito dall'autorità competente, la documentazione integrativa prevista dall'articolo 29-quater, comma 8.

7. Alle sanzioni amministrative pecuniarie previste dal presente articolo non si applica il pagamento in misura ridotta di cui all'[articolo 16 della legge 24 novembre 1981, n. 689](#).

8. Le sanzioni sono irrogate dal prefetto per gli impianti di competenza statale e dall'autorità competente per gli altri impianti.

9. Le somme derivanti dai proventi delle sanzioni amministrative previste dal presente articolo sono versate all'entrata dei bilanci delle autorità competenti.

10. Per gli impianti rientranti nel campo di applicazione del presente titolo, dalla data di rilascio dell'autorizzazione integrata ambientale, non si applicano le sanzioni, previste da norme di settore, relative a fattispecie oggetto del presente articolo.

#### **Titolo IV - VALUTAZIONI AMBIENTALI INTERREGIONALI E TRANSFRONTALIERE**

##### **Art. 30. Impatti ambientali interregionali**

*(articolo così sostituito dall'articolo 2, comma 25, d.lgs. n. 128 del 2010)*

1. Nel caso di piani e programmi soggetti a VAS, di progetti di interventi e di opere sottoposti a procedura di VIA di competenza regionale, nonché di impianti o parti di essi le cui modalità di esercizio necessitano del provvedimento di autorizzazione integrata ambientale con esclusione di quelli previsti dall'allegato XII, i quali risultino localizzati anche sul territorio di regioni confinanti, le procedure di valutazione e autorizzazione ambientale sono effettuate d'intesa tra le autorità competenti.

2. Nel caso di piani e programmi soggetti a VAS, di progetti di interventi e di opere sottoposti a VIA di competenza regionale nonché di impianti o parti di essi le cui modalità di esercizio necessitano del provvedimento di autorizzazione integrata ambientale con esclusione di quelli previsti dall'allegato XII, i quali possano avere impatti ambientali rilevanti ovvero effetti ambientali negativi e significativi su regioni confinanti, l'autorità competente è tenuta a darne informazione e ad acquisire i pareri delle autorità competenti di tali regioni, nonché degli enti locali territoriali interessati dagli impatti.

2-bis. Nei casi di cui al comma 2, ai fini dell'espressione dei rispettivi pareri, l'autorità competente dispone che il proponente invii gli elaborati alle Regioni nonché agli enti locali territoriali interessati dagli impatti, che si esprimono nei termini di cui all'articolo 25, comma 2.

##### **Art. 31. Attribuzione competenze**

1. In caso di piani, programmi o progetti la cui valutazione ambientale è rimessa alla regione, qualora siano interessati territori di più regioni e si manifesti un conflitto tra le autorità competenti di tali regioni circa gli impatti ambientali di un piano, programma o progetto localizzato sul territorio di una delle regioni, il Presidente del Consiglio dei Ministri, su conforme parere della Conferenza permanente per i rapporti tra lo Stato, le regioni e le province autonome di Trento e di Bolzano, può disporre che si applichino le procedure previste dal presente decreto per i piani, programmi e progetti di competenza statale.

##### **Art. 32. Consultazioni transfrontaliere**

*(articolo così modificato dall'articolo 2, comma 26, d.lgs. n. 128 del 2010)*

1. In caso di piani, programmi, progetti e impianti che possono avere impatti rilevanti sull'ambiente di un altro Stato, o qualora un altro Stato così richieda, il Ministero dell'ambiente e della tutela del territorio e del mare e del mare, d'intesa con il Ministero per i beni e le attività culturali e con il Ministero degli affari esteri e per suo tramite, ai sensi della Convenzione sulla valutazione dell'impatto ambientale in un contesto transfrontaliero, fatta a Espoo il 25 febbraio 1991, ratificata ai sensi della legge 3 novembre 1994, n. 640, nell'ambito delle fasi previste dalle procedure di cui ai titoli II, III e III-bis, provvede alla notifica dei progetti di tutta la documentazione concernente il piano, programma, progetto o impianto. Nell'ambito della notifica è fissato il termine, non superiore ai sessanta giorni, per esprimere il proprio interesse alla partecipazione alla procedura.

2. Qualora sia espresso l'interesse a partecipare alla procedura, gli Stati consultati trasmettono all'autorità competente i pareri e le osservazioni delle autorità pubbliche e del pubblico entro novanta giorni dalla comunicazione della dichiarazione di interesse alla partecipazione alla procedura ovvero secondo le modalità ed i termini concordati dagli Stati membri interessati, in modo da consentire comunque che le autorità pubbliche ed il pubblico degli Stati consultati siano informati ed abbiano l'opportunità di esprimere il loro parere entro termini ragionevoli. L'Autorità competente ha l'obbligo di trasmettere agli Stati membri consultati le decisioni finali e tutte le informazioni già stabilite dagli [articoli 17, 27](#) e [29-quater](#) del presente decreto.

3. Fatto salvo quanto previsto dagli accordi internazionali, le regioni o le province autonome nel caso in cui i piani, i programmi, i progetti od anche le modalità di esercizio di un impianto o di parte di esso, con esclusione di quelli previsti dall'allegato XII, possano avere effetti transfrontalieri, informano immediatamente il Ministero dell'ambiente e della tutela del territorio e del mare e del mare e collaborano per lo svolgimento delle fasi procedurali di applicazione della convenzione.

4. La predisposizione e la distribuzione della documentazione necessaria sono a cura del proponente o del gestore o dell'autorità procedente, senza nuovi o maggiori oneri a carico della finanza pubblica, che deve provvedervi su richiesta dell'autorità competente secondo le modalità previste dai titoli II, III o III-bis del presente decreto ovvero concordate dall'autorità competente e gli Stati consultati.

5. Il Ministero dell'ambiente e della tutela del territorio e del mare e del mare, il Ministero per i beni e le attività culturali e il Ministero degli affari esteri, d'intesa con le regioni interessate, stipulano con i Paesi aderenti alla Convenzione accordi per disciplinare le varie fasi al fine di semplificare e rendere più efficace l'attuazione della convenzione.

5-bis. Nel caso in cui si provveda ai sensi dei commi 1 e 2, il termine per l'emissione del provvedimento finale di cui all'articolo 26, comma 1, è prorogato di 90 giorni o del diverso termine concordato ai sensi del comma 2.

5-ter. Gli Stati membri interessati che partecipano alle consultazioni ai sensi del presente articolo ne fissano preventivamente la durata in tempi ragionevoli.

#### **Art. 32-bis. Effetti transfrontalieri**

*(articolo introdotto dall'articolo 2, comma 27, d.lgs. n. 128 del 2010)*

1. Nel caso in cui il funzionamento di un impianto possa avere effetti negativi e significativi sull'ambiente di un altro Stato dell'Unione europea, il Ministero dell'ambiente e della tutela del territorio e del mare, d'intesa con il Ministero degli affari esteri, comunica a tale Stato membro i dati forniti ai sensi degli articoli 29-ter, 29-quater e 29-octies, nel momento stesso in cui sono messi a disposizione del pubblico. Comunque tali dati devono essere forniti ad uno Stato dell'Unione europea che ne faccia richiesta, qualora ritenga di poter subire effetti negativi e significativi sull'ambiente nel proprio territorio. Nel caso in cui l'impianto non ricada nell'ambito delle competenze statali, l'autorità competente, qualora constati che il funzionamento di un impianto possa avere effetti negativi e significativi sull'ambiente di un altro Stato dell'Unione europea, informa il Ministero dell'ambiente e della tutela del territorio e del mare che provvede ai predetti adempimenti.



2. Il Ministero dell'ambiente e della tutela del territorio e del mare provvede, d'intesa con il Ministero degli affari esteri, nel quadro dei rapporti bilaterali fra Stati, affinché, nei casi di cui al comma 1, le domande siano accessibili anche ai cittadini dello Stato eventualmente interessato per un periodo di tempo adeguato che consenta una presa di posizione prima della decisione dell'autorità competente

## **Titolo V - NORME TRANSITORIE E FINALI**

### **Art. 33. Oneri istruttori**

*(articolo così modificato dall'articolo 2, comma 28, d.lgs. n. 128 del 2010)*

1. Con decreto del Ministro dell'ambiente e della tutela del territorio e del mare e del mare, di concerto con il Ministro dello sviluppo economico e con il Ministro dell'economia e delle finanze, da adottarsi entro sessanta giorni dalla data di pubblicazione del presente decreto nella Gazzetta Ufficiale della Repubblica italiana, sono definite, sulla base di quanto previsto dall'articolo 9 del d.P.R. 14 maggio 2007, n. 90, le tariffe da applicare ai proponenti per la copertura dei costi sopportati dall'autorità competente per l'organizzazione e lo svolgimento delle attività istruttorie, di monitoraggio e controllo previste dal presente decreto.

2. Per le finalità di cui al comma 1, le regioni e le province autonome di Trento e di Bolzano possono definire proprie modalità di quantificazione e corresponsione degli oneri da porre in capo ai proponenti.

3. Nelle more dei provvedimenti di cui ai commi 1 e 2, si continuano ad applicare le norme vigenti in materia.

3-bis. Le spese occorrenti per effettuare i rilievi, gli accertamenti ed i sopralluoghi necessari per l'istruttoria delle domande di autorizzazione integrata ambientale e per i successivi controlli previsti dall'art. 29-decies, sono a carico del gestore. Con decreto del Ministro dell'ambiente e della tutela del territorio e del mare, di concerto con il Ministro dello sviluppo economico e con il Ministro dell'economia e delle finanze, d'intesa con la Conferenza permanente per i rapporti tra lo Stato, le regioni e le province autonome di Trento e di Bolzano, entro sei mesi dalla data di entrata in vigore della presente disposizione, sono disciplinate le modalità, anche contabili, e le tariffe da applicare in relazione alle istruttorie e ai controlli previsti dal Titolo III-bis del presente decreto, nonché i compensi spettanti ai membri della commissione istruttoria di cui all'articolo 8-bis. Gli oneri per l'istruttoria e per i controlli sono quantificati in relazione alla complessità, delle attività svolte dall'autorità competente, sulla base del numero e della tipologia delle emissioni e delle componenti ambientali interessate, nonché della eventuale presenza di sistemi di gestione registrati o certificati e delle spese di funzionamento della commissione di cui all'articolo 8-bis. Gli introiti derivanti dalle tariffe corrispondenti a tali oneri, posti a carico del gestore, sono utilizzati esclusivamente per le predette spese. A tale fine gli importi delle tariffe vengono versati all'entrata del bilancio dello Stato per essere riassegnati allo stato di previsione del Ministero dell'ambiente e della tutela del territorio e del mare. Con decreto del Ministro dell'ambiente e della tutela del territorio e del mare e del mare, di concerto con il Ministro dello sviluppo economico e con il Ministro dell'economia e delle finanze, d'intesa con la Conferenza permanente per i rapporti tra lo Stato, le Regioni e le province autonome di Trento e di Bolzano, da adottare con gli stessi criteri e modalità, le tariffe sono aggiornate almeno ogni due anni.

3-ter. Nelle more dei decreti di cui al comma 3-bis, resta fermo quanto stabilito dal DM 24 aprile 2008, pubblicato nella Gazzetta Ufficiale il 22 settembre 2008.

4. Al fine di garantire l'operatività della Commissione di cui all'articolo 8-bis, nelle more dell'adozione del decreto di cui al comma 3-bis, e fino all'entrata in vigore del decreto di determinazione delle tariffe di cui al comma 1 del presente articolo, per le spese di funzionamento nonché per il pagamento dei compensi spettanti ai componenti della predetta Commissione è posto a carico del richiedente il versamento all'entrata del bilancio dello Stato di una somma forfetaria pari ad euro venticinquemila per ogni richiesta di autorizzazione integrata ambientale per impianti di competenza statale; la predetta somma è riassegnata entro sessanta giorni, con decreto del Ministro dell'economia e delle finanze, e da apposito capitolo dello stato di previsione del Ministero dell'ambiente e della tutela del territorio e del mare e del mare. Le somme di cui al presente comma si intendono versate a titolo di acconto, fermo restando l'obbligo del richiedente di corrispondere conguaglio in relazione all'eventuale differenza risultante a quanto stabilito dal decreto di determinazione delle tariffe, fissate per la copertura integrale del costo effettivo del servizio reso.

### **Art. 34. Norme tecniche, organizzative e integrative**

*(articolo così modificato dall'articolo 2, comma 29, d.lgs. n. 128 del 2010)*

1. Entro un anno dalla data di entrata in vigore del presente decreto, con uno o più regolamenti da emanarsi, previo parere della Conferenza permanente per i rapporti tra lo Stato, le regioni e le province autonome, ai sensi dell'articolo 17, comma 2, della legge 23 agosto 1988, n. 400, il Governo, su proposta del Ministro dell'ambiente e della tutela del territorio e del mare e del mare, di concerto con il Ministro per i beni e le attività culturali, provvede alla modifica ed all'integrazione delle norme tecniche in materia di valutazione ambientale nel rispetto delle finalità, dei principi e delle disposizioni di cui al presente decreto. Resta ferma l'applicazione dell'articolo 13 della legge 4 febbraio 2005, n. 11, relativamente al recepimento di direttive comunitarie modificative delle modalità esecutive e di caratteristiche di ordine tecnico di direttive già recepite nell'ordinamento nazionale. Resta ferma altresì, nelle more dell'emanazione delle norme tecniche di cui al presente comma, l'applicazione di quanto previsto dal decreto del Presidente del Consiglio dei Ministri 27 dicembre 1988.

2. Al fine della predisposizione dei provvedimenti di cui al comma 1, il Ministro dell'ambiente e della tutela del territorio e del mare e del mare acquisisce il parere delle associazioni ambientali munite di requisiti sostanziali omologhi a quelli previsti dall'articolo 13 della legge 8 luglio 1986, n. 349.

3. Entro sei mesi dalla data di entrata in vigore del presente decreto il Governo, con apposita delibera del Comitato interministeriale per la programmazione economica, su proposta del Ministero dell'ambiente e della tutela del territorio e del mare e del mare, sentita la Conferenza permanente per i rapporti tra lo Stato le regioni e le province autonome, ed acquisito il parere delle associazioni ambientali munite di requisiti sostanziali omologhi a quelli previsti dall'articolo 13 della legge 8 luglio 1986, n. 349, provvede all'aggiornamento della Strategia nazionale per lo sviluppo sostenibile di cui alla delibera del Comitato interministeriale per la programmazione economica del 2 agosto 2002.

4. Entro dodici mesi dalla delibera di aggiornamento della strategia nazionale di cui al comma 3, le regioni si dotano, attraverso adeguati processi informativi e partecipativi, senza oneri aggiuntivi a carico dei bilanci regionali, di una complessiva strategia di sviluppo sostenibile che sia coerente e definisca il contributo alla realizzazione degli obiettivi della strategia nazionale. Le strategie regionali indicano insieme al contributo della regione agli obiettivi nazionali, la strumentazione, le priorità, le azioni che si intendono intraprendere. In tale ambito le regioni assicurano unitarietà all'attività di pianificazione. Le regioni promuovono l'attività delle amministrazioni locali che, anche attraverso i processi di Agenda 21 locale, si dotano di strumenti strategici coerenti e capaci di portare un contributo alla realizzazione degli obiettivi della strategia regionale.

5. Le strategie di sviluppo sostenibile definiscono il quadro di riferimento per le valutazioni ambientali di cui al presente decreto. Dette strategie, definite coerentemente ai diversi livelli territoriali, attraverso la partecipazione dei cittadini e delle loro associazioni, in rappresentanza delle diverse istanze, assicurano la dissociazione fra la crescita economica ed il suo impatto sull'ambiente, il rispetto delle condizioni di stabilità ecologica, la salvaguardia della biodiversità ed il soddisfacimento dei requisiti sociali connessi allo sviluppo delle potenzialità individuali quali presupposti necessari per la crescita della competitività e dell'occupazione.

6. Il Ministero dell'ambiente e della tutela del territorio e del mare e del mare, le regioni e le province autonome cooperano per assicurare assetti organizzativi, anche mediante la costituzione di apposite unità operative, senza aggravio per la finanza pubblica, e risorse atti a garantire le condizioni per lo svolgimento di funzioni finalizzate a:

- a) determinare, nell'ottica della strategia di sviluppo sostenibile, i requisiti per una piena integrazione della dimensione ambientale nella definizione e valutazione di politiche, piani, programmi e progetti;
- b) garantire le funzioni di orientamento, valutazione, sorveglianza e controllo nei processi decisionali della pubblica amministrazione;
- c) assicurare lo scambio e la condivisione di esperienze e contenuti tecnico-scientifici in materia di valutazione ambientale;
- d) favorire la promozione e diffusione della cultura della sostenibilità dell'integrazione ambientale;
- e) agevolare la partecipazione delle autorità interessate e del pubblico ai processi decisionali ed assicurare un'ampia diffusione delle informazioni ambientali.

7. Le norme tecniche assicurano la semplificazione delle procedure di valutazione. In particolare, assicurano che la valutazione ambientale strategica e la valutazione d'impatto ambientale si riferiscano al livello strategico pertinente analizzando la coerenza ed il contributo di piani, programmi e progetti alla realizzazione degli obiettivi e delle azioni di livello superiore. Il processo di valutazione nella sua interezza deve anche assicurare che piani, programmi e progetti riducano il flusso di materia ed energia che attraversa il sistema economico e la connessa produzione di rifiuti.

8. Il sistema di monitoraggio, effettuato anche avvalendosi delle Agenzie ambientali e dell'Istituto superiore per la protezione e la ricerca ambientale (ISPRA), garantisce la raccolta dei dati concernenti gli indicatori strutturali comunitari o altri appositamente scelti dall'autorità competenti.

9. Salvo quanto disposto dai commi 9-bis e 9-ter le modifiche agli allegati alla parte seconda del presente decreto sono apportate con regolamenti da emanarsi, previo parere della Conferenza permanente per i rapporti tra lo Stato, le regioni e le province autonome, ai sensi dell'articolo 17, comma 2, della legge 23 agosto 1988, n. 400, su proposta del Ministro dell'ambiente e della tutela del territorio e del mare e del mare.

9-bis. L'elenco riportato nell'allegato IX, ove necessario, è modificato con decreto del Ministro dell'ambiente e della tutela del territorio e del mare e del mare, di concerto con i Ministri dello sviluppo economico e del lavoro, della salute e delle politiche sociali, d'intesa con la Conferenza unificata istituita ai sensi del decreto legislativo 28 agosto 1997, n. 281. Con le stesse modalità, possono essere introdotte modifiche all'allegato XII, anche per assicurare il coordinamento tra le procedure di rilascio dell'autorizzazione integrata ambientale e quelle in materia di valutazione d'impatto ambientale.

9-ter. Con decreto del Ministro dell'ambiente e della tutela del territorio e del mare e del mare, previa comunicazione ai Ministri dello sviluppo economico, del lavoro e delle politiche sociali, della salute e delle politiche agricole, alimentari e forestali, si provvede al recepimento di direttive tecniche di modifica degli allegati VIII, X e XI e XII emanate dalla Commissione europea.

### **Art. 35. Disposizioni transitorie e finali**

*(articolo così modificato dall'articolo 2, comma 30, d.lgs. n. 128 del 2010)*

1. Le regioni ove necessario adeguano il proprio ordinamento alle disposizioni del presente decreto, entro dodici mesi dall'entrata in vigore. In mancanza di norme vigenti regionali trovano diretta applicazione le norme di cui al presente decreto.

2. Trascorso il termine di cui al comma 1, trovano diretta applicazione le disposizioni del presente decreto, ovvero le disposizioni regionali vigenti in quanto compatibili.

2-bis. Le regioni a statuto speciale e le province autonome di Trento e Bolzano provvedono alle finalità del presente decreto ai sensi dei relativi statuti.

2-ter. Le procedure di VAS, VIA ed AIA avviate precedentemente all'entrata in vigore del presente decreto sono concluse ai sensi delle norme vigenti al momento dell'avvio del procedimento.

2-quater. Fino a quando il gestore si sia adeguato alle condizioni fissate nell'autorizzazione integrata ambientale rilasciata ai sensi dell'articolo 29-quater, trovano applicazione le disposizioni relative alle autorizzazioni in materia di inquinamento atmosferico, idrico e del suolo previste dal presente decreto e dalle altre normative vigenti o le prescrizioni precedenti il rilascio dell'autorizzazione integrata ambientale in corso di attuazione.

2-quinquies. La sanzione prevista dall'articolo 29-quattordicesimo, comma 1, non si applica ai gestori di impianti esistenti o di impianti nuovi già dotati di altre autorizzazioni ambientali alla data di entrata in vigore del decreto legislativo 18 febbraio 2005, n. 59, i quali abbiano presentato domanda di autorizzazione integrata ambientale nei termini stabiliti nel decreto del Ministro dell'ambiente e della tutela del territorio e del mare del 19 aprile 2006 ovvero nei successivi provvedimenti di proroga, fino alla conclusione del relativo procedimento autorizzatorio.

2-sexies. Le amministrazioni statali, gli enti territoriali e locali, gli enti pubblici, ivi compresi le università e gli istituti di ricerca, le società per azioni a prevalente partecipazione pubblica, comunicano alle autorità competenti un elenco dei piani e un riepilogo dei dati storici e conoscitivi del territorio e dell'ambiente in loro possesso, utili ai fini delle istruttorie per il rilascio di autorizzazioni integrate ambientali, segnalando quelli riservati e rendono disponibili tali dati alle stesse autorità competenti in forma riproducibile e senza altri oneri oltre quelli di copia, anche attraverso le procedure e gli standard di cui all'articolo 6-quater del decreto-legge 12 ottobre 2000, n. 279, convertito, con modificazioni, dalla legge 11 dicembre 2000, n. 365. I dati relativi agli impianti di competenza statale sono comunicati, per il tramite dell'Istituto Superiore per la Protezione e la Ricerca Ambientale, nell'ambito dei compiti istituzionali allo stesso demandati.

2-septies. L'autorità competente rende accessibili ai gestori i dati storici e conoscitivi del territorio e dell'ambiente in proprio possesso, di interesse ai fini dell'applicazione del presente decreto, ove non ritenuti riservati, ed in particolare quelli di cui al comma 2-sexies, anche attraverso le procedure e gli standard di cui all'articolo 6-quater del decreto-legge 12 ottobre 2000, n. 279, convertito, con modificazioni, dalla legge 11 dicembre 2000, n. 365. A tale fine l'autorità competente può avvalersi dell'Istituto superiore per la Protezione e la Ricerca ambientale, nell'ambito dei compiti istituzionali allo stesso demandati.

2-octies. Con decreto del Presidente del Consiglio dei Ministri, su proposta del Ministro dell'ambiente e della tutela del territorio e del mare e del mare, di concerto con il Ministro dello sviluppo economico e con il Ministro del lavoro e delle politiche sociali, della salute e d'intesa con la Conferenza permanente per i rapporti tra lo Stato, le regioni e le province autonome di Trento e di Bolzano, sono disciplinate le modalità di autorizzazione nel caso in cui più impianti o parti di essi siano localizzati sullo stesso sito, gestiti dal medesimo gestore, e soggetti ad autorizzazione integrata ambientale da rilasciare da più di una autorità competente.

2-nonies. Il rilascio dell'autorizzazione di cui al presente decreto non esime i gestori dalla responsabilità in relazione alle eventuali sanzioni per il mancato raggiungimento degli obiettivi di riduzione delle emissioni di cui al decreto legislativo 4 luglio 2006, n. 216 e successive modifiche ed integrazioni.

### **Art. 36. Abrogazioni e modifiche**

1. Gli articoli da 4 a 52 del decreto legislativo 3 aprile 2006, n. 152, sono abrogati.
2. Gli allegati da I a V della Parte II del decreto legislativo 3 aprile 2006, n. 152, sono sostituiti dagli allegati al presente decreto.
3. Fatto salvo quanto previsto dal successivo comma 4, a decorrere dalla data di entrata in vigore della parte seconda del presente decreto sono inoltre abrogati:
  - a) l'articolo 6 della legge 8 luglio 1986, n. 349;
  - b) l'articolo 18, comma 5, della legge 11 marzo 1988, n. 67;
  - c) il decreto del Presidente del Consiglio dei Ministri 10 agosto 1988, n. 377;
  - d) l'articolo 7 della legge 2 maggio 1990, n. 102;
  - e) il comma 2, dell'articolo 4, ed il comma 2, dell'articolo 5, della legge 4 agosto 1990, n. 240;
  - f) il comma 2, dell'articolo 1, della legge 29 novembre 1990, n. 366;
  - g) l'articolo 3 della legge 29 novembre 1990, n. 380;
  - h) l'articolo 2 della legge 9 gennaio 1991, n. 9;
  - i) il d.P.R. 5 ottobre 1991, n. 460;
  - l) l'articolo 3 della legge 30 dicembre 1991, n. 412;
  - m) articolo 6 del decreto legislativo 27 gennaio 1992, n. 100;
  - n) articolo 1 della legge 28 febbraio 1992, n. 220;
  - o) il d.P.R. 27 aprile 1992;
  - p) il comma 6, dell'articolo 17, della legge 5 gennaio 1994, n. 36;
  - q) il d.P.R. 18 aprile 1994, n. 526;
  - r) il comma 1, dell'articolo 2-bis, della legge 31 maggio 1995, n. 206 (decreto-legge 29 marzo 1995, n. 96);
  - s) il d.P.R. 12 aprile 1996 pubblicato nella Gazzetta Ufficiale n. 210 del 7 settembre 1996;
  - t) il d.P.R. 11 febbraio 1998;

- u) il d.P.R. 3 luglio 1998;
- v) la Direttiva del Presidente del Consiglio dei Ministri 4 agosto 1999;
- z) il d.P.R. 2 settembre 1999, n. 348;
- aa) il decreto del Presidente del Consiglio dei Ministri 3 settembre 1999, pubblicato nella Gazzetta Ufficiale del 27 dicembre 1999, n. 302;
- bb) il decreto del Presidente del Consiglio dei Ministri 1° settembre 2000, pubblicato nella Gazzetta Ufficiale n. 238 dell'11 ottobre 2000;
- cc) l'articolo 6 della legge 23 marzo 2001, n. 93;
- dd) l'articolo 77, commi 1 e 2, della legge 27 dicembre 2002, n. 289;
- ee) gli articoli 1 e 2 del decreto-legge 14 novembre 2003, n. 315, convertito, con modificazioni, dalla legge 16 gennaio 2004, n. 5;
- ff) l'articolo 5, comma 9, del decreto legislativo 18 febbraio 2005, n. 59;
- gg) l'articolo 30 della legge 18 aprile 2005, n. 62.

4. A decorrere dalla data di entrata in vigore del presente decreto:

- a) nell'articolo 5, comma 1, lettera h) del decreto legislativo 18 febbraio 2005, n. 59, alla fine sono inserite le seguenti parole: «nonché le attività di autocontrollo e di controllo programmato che richiede l'intervento dell'Istituto superiore per la protezione e la ricerca ambientale e delle Agenzie regionali e provinciali per la protezione dell'ambiente»;
- b) nell'articolo 5, comma 10, del decreto legislativo 18 febbraio 2005, n. 59, le parole «convoca» sono sostituite dalle seguenti: «può convocare»;
- c) nell'articolo 5, comma 11, del decreto legislativo 18 febbraio 2005, n. 59, le parole «Nell'ambito della conferenza di servizi di cui al comma 10 sono acquisite le prescrizioni del sindaco di cui agli articoli 216 e 217 del regio decreto 27 luglio 1934, n. 1265.» Sono sostituite dalle seguenti: «L'autorità competente, ai fini del rilascio dell'autorizzazione integrata ambientale, acquisisce, entro sessanta giorni dalla data di pubblicazione dell'annuncio di cui al comma 7, trascorsi i quali l'autorità competente rilascia l'autorizzazione anche in assenza di tali espressioni, ovvero nell'ambito della conferenza di servizi di cui al comma 10, le prescrizioni del sindaco di cui agli articoli 216 e 217 del regio decreto 27 luglio 1934, n. 1265, nonché il parere dell'Istituto superiore per la protezione e la ricerca ambientale per gli impianti di competenza statale o delle Agenzie regionali e provinciali per la protezione dell'ambiente negli altri casi per quanto riguarda il monitoraggio ed il controllo degli impianti e delle emissioni nell'ambiente.»;
- d) nell'articolo 9, comma 1, del decreto legislativo 18 febbraio 2005, n. 59, le parole «L'autorità ambientale rinnova ogni cinque anni le condizioni dell'autorizzazione integrata ambientale, o le condizioni dell'autorizzazione avente valore di autorizzazione integrata ambientale che non prevede un rinnovo periodico, confermandole o aggiornandole, a partire dalla data di cui all'articolo 5, comma 18, per gli impianti esistenti, e, a partire dalla data di rilascio dell'autorizzazione negli altri casi, salvo per gli impianti di produzione di energia elettrica di potenza superiore a 300 MW termici ai quali si applica il disposto dell'articolo 17, comma 4, per i quali il primo rinnovo dell'autorizzazione ambientale è effettuato dopo sette anni dalla data di rilascio dell'autorizzazione.», sono sostituite dalle seguenti: «L'autorità ambientale rinnova ogni cinque anni l'autorizzazione integrata ambientale, o l'autorizzazione avente valore di autorizzazione integrata ambientale che non prevede un rinnovo periodico, confermando o aggiornando le relative condizioni, a partire dalla data di rilascio dell'autorizzazione.»;
- e) nell'articolo 17, comma 2, del decreto legislativo 18 febbraio 2005, n. 59, sono abrogate le seguenti parole: «Il Ministero dell'ambiente e della tutela del territorio e del mare adotta le determinazioni relative all'autorizzazione integrata ambientale per l'esercizio degli impianti di competenza statale, in conformità ai principi del presente decreto, entro il termine perentorio di sessanta giorni decorrenti dal rilascio della valutazione di impatto ambientale. Per gli impianti già muniti di valutazione di impatto ambientale, il predetto termine di sessanta giorni decorre dalla data di entrata in vigore del presente decreto. Nei casi di inutile scadenza del termine previsto dal presente comma, o di determinazione negativa del Ministero dell'ambiente e della tutela del territorio e del mare, la decisione definitiva in ordine all'autorizzazione integrata ambientale è rimessa al Consiglio dei Ministri.»;
- f) nell'[articolo 17, comma 5, del decreto legislativo 18 febbraio 2005, n. 59](#), sono soppresse le seguenti parole «fino al termine fissato nel calendario» nonché le parole "entro tale termine"».

5. Sono fatte salve le disposizioni contenute nel presente articolo, nel caso in cui dalla loro abrogazione o modifica derivino effetti diretti o indiretti a carico della finanza pubblica.

da 37. a 52. *(abrogati dal d.lgs. n. 4 del 2008)*

## **Parte terza - Norme in materia di difesa del suolo e lotta alla desertificazione, di tutela delle acque dall'inquinamento e di gestione delle risorse idriche**

### **Sezione I - Norme in materia di difesa del suolo e lotta alla desertificazione**

#### **Titolo I - Principi generali e competenze**

##### **Capo I - Principi generali**

###### **53. Finalità.**

1. Le disposizioni di cui alla presente sezione sono volte ad assicurare la tutela ed il risanamento del suolo e del sottosuolo, il risanamento idrogeologico del territorio tramite la prevenzione dei fenomeni di dissesto, la messa in sicurezza delle situazioni a rischio e la lotta alla desertificazione.
2. Per il conseguimento delle finalità di cui al comma 1, la pubblica amministrazione svolge ogni opportuna azione di carattere conoscitivo, di programmazione e pianificazione degli interventi, nonché preordinata alla loro esecuzione, in conformità alle disposizioni che seguono.
3. Alla realizzazione delle attività previste al comma 1 concorrono, secondo le rispettive competenze, lo Stato, le regioni a statuto speciale ed ordinario, le province autonome di Trento e di Bolzano, le province, i comuni e le comunità montane e i consorzi di bonifica e di irrigazione.

###### **54. Definizioni**

1. Ai fini della presente sezione si intende per:

- a) suolo: il territorio, il suolo, il sottosuolo, gli abitati e le opere infrastrutturali;
- b) acque: le acque meteoriche e le acque superficiali e sotterranee come di seguito specificate;
- c) acque superficiali: le acque interne, ad eccezione delle sole acque sotterranee, le acque di transizione e le acque costiere, tranne per quanto riguarda lo stato chimico, in relazione al quale sono incluse anche le acque territoriali;
- d) acque sotterranee: tutte le acque che si trovano sotto la superficie del suolo nella zona di saturazione e a contatto diretto con il suolo o il sottosuolo;
- e) acque interne: tutte le acque superficiali correnti o stagnanti e tutte le acque sotterranee all'interno della linea di base che serve da riferimento per definire il limite delle acque territoriali;
- f) fiume: un corpo idrico interno che scorre prevalentemente in superficie, ma che può essere parzialmente sotterraneo;
- g) lago: un corpo idrico superficiale interno fermo;
- h) acque di transizione: i corpi idrici superficiali in prossimità della foce di un fiume, che sono parzialmente di natura salina a causa della loro vicinanza alle acque costiere, ma sostanzialmente influenzati dai flussi di acqua dolce;
- i) acque costiere: le acque superficiali situate all'interno rispetto a una retta immaginaria distante, in ogni suo punto, un miglio nautico sul lato esterno dal punto più vicino della linea di base che serve da riferimento per definire il limite delle acque territoriali, e che si estendono eventualmente fino al limite esterno delle acque di transizione;
- l) corpo idrico superficiale: un elemento distinto e significativo di acque superficiali, quale un lago, un bacino artificiale, un torrente, un fiume o canale, parte di un torrente, fiume o canale, nonché di acque di transizione o un tratto di acque costiere;
- m) corpo idrico artificiale: un corpo idrico superficiale creato da un'attività umana;
- n) corpo idrico fortemente modificato: un corpo idrico superficiale la cui natura, a seguito di alterazioni fisiche dovute a un'attività umana, è sostanzialmente modificata;
- o) corpo idrico sotterraneo: un volume distinto di acque sotterranee contenute da una o più falde acquifere;
- p) falda acquifera: uno o più strati sotterranei di roccia o altri strati geologici di porosità e permeabilità sufficiente da consentire un flusso significativo di acque sotterranee o l'estrazione di quantità significative di

acque sotterranee;

q) reticolo idrografico: l'insieme degli elementi che costituiscono il sistema drenante alveato del bacino idrografico;

r) bacino idrografico: il territorio nel quale scorrono tutte le acque superficiali attraverso una serie di torrenti, fiumi ed eventualmente laghi per sfociare al mare in un'unica foce, a estuario o delta;

s) sottobacino o sub-bacino: il territorio nel quale scorrono tutte le acque superficiali attraverso una serie di torrenti, fiumi ed eventualmente laghi per sfociare in un punto specifico di un corso d'acqua, di solito un lago o la confluenza di un fiume;

t) distretto idrografico: area di terra e di mare, costituita da uno o più bacini idrografici limitrofi e dalle rispettive acque sotterranee e costiere che costituisce la principale unità per la gestione dei bacini idrografici;

u) difesa del suolo: il complesso delle azioni ed attività riferibili alla tutela e salvaguardia del territorio, dei fiumi, dei canali e collettori, degli specchi lacuali, delle lagune, della fascia costiera, delle acque sotterranee, nonché del territorio a questi connessi, aventi le finalità di ridurre il rischio idraulico, stabilizzare i fenomeni di dissesto geologico, ottimizzare l'uso e la gestione del patrimonio idrico, valorizzare le caratteristiche ambientali e paesaggistiche collegate;

v) dissesto idrogeologico: la condizione che caratterizza aree ove processi naturali o antropici, relativi alla dinamica dei corpi idrici, del suolo o dei versanti, determinano condizioni di rischio sul territorio;

z) opera idraulica: l'insieme degli elementi che costituiscono il sistema drenante alveato del bacino idrografico.

## **55. Attività conoscitiva**

1. Nell'attività conoscitiva, svolta per le finalità di cui all'articolo 53 e riferita all'intero territorio nazionale, si intendono comprese le azioni di:

a) raccolta, elaborazione, archiviazione e diffusione dei dati;

b) accertamento, sperimentazione, ricerca e studio degli elementi dell'ambiente fisico e delle condizioni generali di rischio;

c) formazione ed aggiornamento delle carte tematiche del territorio;

d) valutazione e studio degli effetti conseguenti alla esecuzione dei piani, dei programmi e dei progetti di opere previsti dalla presente sezione;

e) attuazione di ogni iniziativa a carattere conoscitivo ritenuta necessaria per il conseguimento delle finalità di cui all'articolo 53.

2. L'attività conoscitiva di cui al presente articolo è svolta, sulla base delle deliberazioni di cui all'articolo 57, comma 1, secondo criteri, metodi e standard di raccolta, elaborazione e consultazione, nonché modalità di coordinamento e di collaborazione tra i soggetti pubblici comunque operanti nel settore, che garantiscano la possibilità di omogenea elaborazione ed analisi e la costituzione e gestione, ad opera del Servizio geologico d'Italia - Dipartimento difesa del suolo dell'Istituto superiore per la protezione e la ricerca ambientale (APAT) di cui all'articolo 38 del decreto legislativo 30 luglio 1999, n. 300, di un unico sistema informativo, cui vanno raccordati i sistemi informativi regionali e quelli delle province autonome.

3. È fatto obbligo alle Amministrazioni dello Stato, anche ad ordinamento autonomo, nonché alle istituzioni ed agli enti pubblici, anche economici, che comunque raccolgano dati nel settore della difesa del suolo, di trasmetterli alla regione territorialmente interessata ed al Servizio geologico d'Italia - Dipartimento difesa del suolo dell'Istituto superiore per la protezione e la ricerca ambientale (APAT), secondo le modalità definite ai sensi del comma 2 del presente articolo.

4. L'Associazione nazionale Comuni italiani (ANCI) contribuisce allo svolgimento dell'attività conoscitiva di cui al presente articolo, in particolare ai fini dell'attuazione delle iniziative di cui al comma 1, lettera e), nonché ai fini della diffusione dell'informazione ambientale di cui agli articoli 8 e 9 del decreto legislativo 19 agosto 2005, n. 195, di recepimento della direttiva 2003/4/CE del Parlamento europeo e del Consiglio del 28 gennaio 2003, e in attuazione di quanto previsto dall'articolo 1 della legge 17 maggio 1999, n. 144, e altresì con riguardo a:

a) inquinamento dell'aria;

b) inquinamento delle acque, riqualificazione fluviale e ciclo idrico integrato;

c) inquinamento acustico, elettromagnetico e luminoso;

- d) tutela del territorio;
- e) sviluppo sostenibile;
- f) ciclo integrato dei rifiuti;
- g) energie da fonti energetiche rinnovabili;
- h) parchi e aree protette.

5. L'ANCI provvede all'esercizio delle attività di cui al comma 4 attraverso la raccolta e l'elaborazione dei dati necessari al monitoraggio della spesa ambientale sul territorio nazionale in regime di convenzione con il Ministero dell'ambiente e della tutela del territorio e del mare. Con decreto del Ministro dell'ambiente e della tutela del territorio e del mare sono definiti i criteri e le modalità di esercizio delle suddette attività. Per lo svolgimento di queste ultime viene destinata, nei limiti delle previsioni di spesa di cui alla convenzione in essere, una somma non inferiore all'uno e cinquanta per cento dell'ammontare della massa spendibile annualmente delle spese d'investimento previste per il Ministero dell'ambiente e della tutela del territorio e del mare. Per l'esercizio finanziario 2006, all'onere di cui sopra si provvede a valere sul fondo da ripartire per la difesa del suolo e la tutela ambientale.

## **56. Attività di pianificazione, di programmazione e di attuazione**

1. Le attività di programmazione, di pianificazione e di attuazione degli interventi destinati a realizzare le finalità di cui all'articolo 53 riguardano, ferme restando le competenze e le attività istituzionali proprie del Servizio nazionale di protezione civile, in particolare:

- a) la sistemazione, la conservazione ed il recupero del suolo nei bacini idrografici, con interventi idrogeologici, idraulici, idraulico-forestali, idraulico-agrari, silvo-pastorali, di forestazione e di bonifica, anche attraverso processi di recupero naturalistico, botanico e faunistico;
- b) la difesa, la sistemazione e la regolazione dei corsi d'acqua, dei rami terminali dei fiumi e delle loro foci nel mare, nonché delle zone umide;
- c) la moderazione delle piene, anche mediante serbatoi di invaso, vasche di laminazione, casse di espansione, scaricatori, scolmatori, diversivi o altro, per la difesa dalle inondazioni e dagli allagamenti;
- d) la disciplina delle attività estrattive nei corsi d'acqua, nei laghi, nelle lagune ed in mare, al fine di prevenire il dissesto del territorio, inclusi erosione ed abbassamento degli alvei e delle coste;
- e) la difesa e il consolidamento dei versanti e delle aree instabili, nonché la difesa degli abitati e delle infrastrutture contro i movimenti franosi, le valanghe e altri fenomeni di dissesto;
- f) il contenimento dei fenomeni di subsidenza dei suoli e di risalita delle acque marine lungo i fiumi e nelle falde idriche, anche mediante operazioni di ristabilimento delle preesistenti condizioni di equilibrio e delle falde sotterranee;
- g) la protezione delle coste e degli abitati dall'invasione e dall'erosione delle acque marine ed il rifacimento degli arenili, anche mediante opere di ricostituzione dei cordoni dunosi;
- h) la razionale utilizzazione delle risorse idriche superficiali e profonde, con una efficiente rete idraulica, irrigua ed idrica, garantendo, comunque, che l'insieme delle derivazioni non pregiudichi il minimo deflusso vitale negli alvei sottesi nonché la polizia delle acque;
- i) lo svolgimento funzionale dei servizi di polizia idraulica, di navigazione interna, nonché della gestione dei relativi impianti;
- l) la manutenzione ordinaria e straordinaria delle opere e degli impianti nel settore e la conservazione dei beni;
- m) la regolamentazione dei territori interessati dagli interventi di cui alle lettere precedenti ai fini della loro tutela ambientale, anche mediante la determinazione di criteri per la salvaguardia e la conservazione delle aree demaniali e la costituzione di parchi fluviali e lacuali e di aree protette;
- n) il riordino del vincolo idrogeologico.

2. Le attività di cui al comma 1 sono svolte secondo criteri, metodi e standard, nonché modalità di coordinamento e di collaborazione tra i soggetti pubblici comunque competenti, preordinati, tra l'altro, a garantire omogeneità di:

- a) condizioni di salvaguardia della vita umana e del territorio, ivi compresi gli abitati ed i beni;
- b) modalità di utilizzazione delle risorse e dei beni, e di gestione dei servizi connessi.

## **Capo II - Competenze**



## **57. Presidente del Consiglio dei Ministri, Comitato dei Ministri per gli interventi nel settore della difesa del suolo**

1. Il Presidente del Consiglio dei Ministri, previa deliberazione del Consiglio dei Ministri, approva con proprio decreto:

a) su proposta del Ministro dell'ambiente e della tutela del territorio e del mare:

- 1) le deliberazioni concernenti i metodi ed i criteri, anche tecnici, per lo svolgimento delle attività di cui agli articoli 55 e 56, nonché per la verifica ed il controllo dei piani di bacino e dei programmi di intervento;
- 2) i piani di bacino, sentita la Conferenza Stato-regioni;
- 3) gli atti volti a provvedere in via sostitutiva, previa diffida, in caso di persistente inattività dei soggetti ai quali sono demandate le funzioni previste dalla presente sezione;
- 4) ogni altro atto di indirizzo e coordinamento nel settore disciplinato dalla presente sezione;

b) su proposta del Comitato dei Ministri di cui al comma 2, il programma nazionale di intervento.

*(lettera dichiarata parzialmente incostituzionale da Corte costituzionale n. 232 del 2009, nella parte in cui non prevede che sia sentita preventivamente la Conferenza unificata)*

2. Il Comitato dei Ministri per gli interventi nel settore della difesa del suolo opera presso la Presidenza del Consiglio dei Ministri. Il Comitato presieduto dal Presidente del Consiglio dei Ministri o, su sua delega, dal Ministro dell'ambiente e della tutela del territorio e del mare, è composto da quest'ultimo e dai Ministri delle infrastrutture e dei trasporti, delle attività produttive, delle politiche agricole e forestali, per gli affari regionali e per i beni e le attività culturali, nonché dal delegato del Presidente del Consiglio dei Ministri in materia di protezione civile.

3. Il Comitato dei Ministri ha funzioni di alta vigilanza ed adotta gli atti di indirizzo e di coordinamento delle attività. Propone al Presidente del Consiglio dei Ministri lo schema di programma nazionale di intervento, che coordina con quelli delle regioni e degli altri enti pubblici a carattere nazionale, verificandone l'attuazione.

4. Al fine di assicurare il necessario coordinamento tra le diverse amministrazioni interessate, il Comitato dei Ministri propone gli indirizzi delle politiche settoriali direttamente o indirettamente connesse con gli obiettivi e i contenuti della pianificazione di distretto e ne verifica la coerenza nella fase di approvazione dei relativi atti.

5. Per lo svolgimento delle funzioni di segreteria tecnica, il Comitato dei Ministri si avvale delle strutture delle Amministrazioni statali competenti.

6. I principi degli atti di indirizzo e coordinamento di cui al presente articolo sono definiti sentita la Conferenza permanente per i rapporti tra lo Stato, le regioni e le province autonome di Trento e di Bolzano.

## **58. Competenze del Ministro dell'ambiente e della tutela del territorio e del mare**

1. Il Ministro dell'ambiente e della tutela del territorio e del mare esercita le funzioni e i compiti spettanti allo Stato nelle materie disciplinate dalla presente sezione, ferme restando le competenze istituzionali del Servizio nazionale di protezione civile.

2. In particolare, il Ministro dell'ambiente e della tutela del territorio e del mare:

- a) formula proposte, sentita la Conferenza Stato-regioni, ai fini dell'adozione, ai sensi dell'articolo 57, degli indirizzi e dei criteri per lo svolgimento del servizio di polizia idraulica, di navigazione interna e per la realizzazione, gestione e manutenzione delle opere e degli impianti e la conservazione dei beni;
- b) predispone la relazione sull'uso del suolo e sulle condizioni dell'assetto idrogeologico, da allegare alla relazione sullo stato dell'ambiente di cui all'articolo 1, comma 6, della legge 8 luglio 1986, n. 349, nonché la relazione sullo stato di attuazione dei programmi triennali di intervento per la difesa del suolo, di cui all'articolo 69, da allegare alla relazione previsionale e programmatica. La relazione sull'uso del suolo e sulle condizioni dell'assetto idrogeologico e la relazione sullo stato dell'ambiente sono redatte avvalendosi del Servizio geologico d'Italia - Dipartimento difesa del suolo dell'Istituto superiore per la protezione e la ricerca

ambientale (APAT);

c) opera, ai sensi dell'articolo 2, commi 5 e 6, della legge 8 luglio 1986, n. 349, per assicurare il coordinamento, ad ogni livello di pianificazione, delle funzioni di difesa del suolo con gli interventi per la tutela e l'utilizzazione delle acque e per la tutela dell'ambiente.

3. Ai fini di cui al comma 2, il Ministero dell'ambiente e della tutela del territorio e del mare svolge le seguenti funzioni:

- a) programmazione, finanziamento e controllo degli interventi in materia di difesa del suolo;  
*(lettera dichiarata parzialmente incostituzionale da Corte costituzionale n. 232 del 2009, nella parte in cui non prevede che sia sentita preventivamente la Conferenza unificata)*
- b) previsione, prevenzione e difesa del suolo da frane, alluvioni e altri fenomeni di dissesto idrogeologico, nel medio e nel lungo termine al fine di garantire condizioni ambientali permanenti ed omogenee, ferme restando le competenze del Dipartimento della protezione civile in merito agli interventi di somma urgenza;
- c) indirizzo e coordinamento dell'attività dei rappresentanti del Ministero in seno alle Autorità di bacino distrettuale di cui all'articolo 63;
- d) identificazione delle linee fondamentali dell'assetto del territorio nazionale con riferimento ai valori naturali e ambientali e alla difesa del suolo, nonché con riguardo all'impatto ambientale dell'articolazione territoriale delle reti infrastrutturali, delle opere di competenza statale e delle trasformazioni territoriali;  
*(lettera dichiarata parzialmente incostituzionale da Corte costituzionale n. 232 del 2009, nella parte in cui non prevede che sia sentita preventivamente la Conferenza unificata)*
- e) determinazione di criteri, metodi e standard di raccolta, elaborazione, da parte del Servizio geologico d'Italia - Dipartimento difesa del suolo dell'Istituto superiore per la protezione e la ricerca ambientale (APAT), e di consultazione dei dati, definizione di modalità di coordinamento e di collaborazione tra i soggetti pubblici operanti nel settore, nonché definizione degli indirizzi per l'accertamento e lo studio degli elementi dell'ambiente fisico e delle condizioni generali di rischio;
- f) valutazione degli effetti conseguenti all'esecuzione dei piani, dei programmi e dei progetti su scala nazionale di opere nel settore della difesa del suolo;
- g) coordinamento dei sistemi cartografici.

## **59. Competenze della conferenza Stato-regioni**

1. La Conferenza Stato-regioni formula pareri, proposte ed osservazioni, anche ai fini dell'esercizio delle funzioni di indirizzo e coordinamento di cui all'articolo 57, in ordine alle attività ed alle finalità di cui alla presente sezione, ed ogni qualvolta ne è richiesta dal Ministro dell'ambiente e della tutela del territorio e del mare. In particolare:

- a) formula proposte per l'adozione degli indirizzi, dei metodi e dei criteri di cui al predetto articolo 57;
- b) formula proposte per il costante adeguamento scientifico ed organizzativo del Servizio geologico d'Italia - Dipartimento difesa del suolo dell'Istituto superiore per la protezione e la ricerca ambientale (APAT) e per il suo coordinamento con i servizi, gli istituti, gli uffici e gli enti pubblici e privati che svolgono attività di rilevazione, studio e ricerca in materie riguardanti, direttamente o indirettamente, il settore della difesa del suolo;
- c) formula osservazioni sui piani di bacino, ai fini della loro conformità agli indirizzi e ai criteri di cui all'articolo 57;
- d) esprime pareri sulla ripartizione degli stanziamenti autorizzati da ciascun programma triennale tra i soggetti preposti all'attuazione delle opere e degli interventi individuati dai piani di bacino;
- e) esprime pareri sui programmi di intervento di competenza statale.

## **60. Competenze dell'Istituto superiore per la protezione e la ricerca ambientale - APAT**

1. Ferme restando le competenze e le attività istituzionali proprie del Servizio nazionale di protezione civile, l'Istituto superiore per la protezione e la ricerca ambientale (APAT) esercita, mediante il Servizio geologico d'Italia-Dipartimento difesa del suolo, le seguenti funzioni:

- a) svolgere l'attività conoscitiva, qual'è definita all'articolo 55;
- b) realizzare il sistema informativo unico e la rete nazionale integrati di rilevamento e sorveglianza;

c) fornire, a chiunque ne formuli richiesta, dati, pareri e consulenze, secondo un tariffario fissato ogni biennio con decreto del Presidente del Consiglio dei Ministri, su proposta del Ministro dell'ambiente e della tutela del territorio e del mare di concerto con il Ministro dell'economia e delle finanze. Le tariffe sono stabilite in base al principio della partecipazione al costo delle prestazioni da parte di chi ne usufruisca.

## **61. Competenze delle regioni**

1. Le regioni, ferme restando le attività da queste svolte nell'ambito delle competenze del Servizio nazionale di protezione civile, ove occorra d'intesa tra loro, esercitano le funzioni e i compiti ad esse spettanti nel quadro delle competenze costituzionalmente determinate e nel rispetto delle attribuzioni statali, ed in particolare:

- a) collaborano nel rilevamento e nell'elaborazione dei piani di bacino dei distretti idrografici secondo le direttive assunte dalla Conferenza istituzionale permanente di cui all'articolo 63, comma 4, ed adottano gli atti di competenza;
- b) formulano proposte per la formazione dei programmi e per la redazione di studi e di progetti relativi ai distretti idrografici;
- c) provvedono alla elaborazione, adozione, approvazione ed attuazione dei piani di tutela di cui all'articolo 121;
- d) per la parte di propria competenza, dispongono la redazione e provvedono all'approvazione e all'esecuzione dei progetti, degli interventi e delle opere da realizzare nei distretti idrografici, istituendo, ove occorra, gestioni comuni;
- e) provvedono, per la parte di propria competenza, all'organizzazione e al funzionamento del servizio di polizia idraulica ed a quelli per la gestione e la manutenzione delle opere e degli impianti e la conservazione dei beni;
- f) provvedono all'organizzazione e al funzionamento della navigazione interna, ferme restando le residue competenze spettanti al Ministero delle infrastrutture e dei trasporti;
- g) predispongono annualmente la relazione sull'uso del suolo e sulle condizioni dell'assetto idrogeologico del territorio di competenza e sullo stato di attuazione del programma triennale in corso e la trasmettono al Ministro dell'ambiente e della tutela del territorio e del mare entro il mese di dicembre;
- h) assumono ogni altra iniziativa ritenuta necessaria in materia di conservazione e difesa del territorio, del suolo e del sottosuolo e di tutela ed uso delle acque nei bacini idrografici di competenza ed esercitano ogni altra funzione prevista dalla presente sezione.

2. Il Registro italiano dighe (RID) provvede in via esclusiva, anche nelle zone sismiche, alla identificazione e al controllo dei progetti delle opere di sbarramento, delle dighe di ritenuta o traverse che superano 15 metri di altezza o che determinano un volume di invaso superiore a 1.000.000 di metri cubi. Restano di competenza del Ministero delle attività produttive tutte le opere di sbarramento che determinano invasi adibiti esclusivamente a deposito o decantazione o lavaggio di residui industriali.

3. Rientrano nella competenza delle regioni e delle province autonome di Trento e di Bolzano le attribuzioni di cui al d.P.R. 1° novembre 1959, n. 1363, per gli sbarramenti che non superano i 15 metri di altezza e che determinano un invaso non superiore a 1.000.000 di metri cubi. Per tali sbarramenti, ove posti al servizio di grandi derivazioni di acqua di competenza statale, restano ferme le attribuzioni del Ministero delle infrastrutture e dei trasporti. Il Registro italiano dighe (RID) fornisce alle regioni il supporto tecnico richiesto.

4. Resta di competenza statale la normativa tecnica relativa alla progettazione e costruzione delle dighe di sbarramento di qualsiasi altezza e capacità di invaso.

5. Le funzioni relative al vincolo idrogeologico di cui al regio decreto-legge 30 dicembre 1923, n. 3267, sono interamente esercitate dalle regioni.

6. Restano ferme tutte le altre funzioni amministrative già trasferite o delegate alle regioni.

## **62. Competenze degli enti locali e di altri soggetti**

1. I comuni, le province, i loro consorzi o associazioni, le comunità montane, i consorzi di bonifica e di irrigazione, i consorzi di bacino imbrifero montano e gli altri enti pubblici e di diritto pubblico con sede nel distretto idrografico partecipano all'esercizio delle funzioni regionali in materia di difesa del suolo nei modi e nelle forme stabilite dalle regioni singolarmente o d'intesa tra loro, nell'ambito delle competenze del sistema delle autonomie locali.

2. Gli enti di cui al comma 1 possono avvalersi, sulla base di apposite convenzioni, del Servizio geologico d'Italia - Dipartimento difesa del suolo dell'Istituto superiore per la protezione e la ricerca ambientale (APAT) e sono tenuti a collaborare con la stessa.

### **63. Autorità di bacino distrettuale**

1. In ciascun distretto idrografico di cui all'articolo 64 è istituita l'Autorità di bacino distrettuale, di seguito Autorità di bacino, ente pubblico non economico che opera in conformità agli obiettivi della presente sezione ed uniforma la propria attività a criteri di efficienza, efficacia, economicità e pubblicità.

2. Sono organi dell'Autorità di bacino: la Conferenza istituzionale permanente, il Segretario generale, la Segreteria tecnico-operativa e la Conferenza operativa di servizi. Con decreto del Presidente del Consiglio dei Ministri, su proposta del Ministro dell'ambiente e della tutela del territorio e del mare di concerto con il Ministro dell'economia e delle finanze e con il Ministro per la funzione pubblica, da emanarsi sentita la Conferenza permanente Stato-regioni entro trenta giorni dalla data di entrata in vigore della parte terza del presente decreto, sono definiti i criteri e le modalità per l'attribuzione o il trasferimento del personale e delle risorse patrimoniali e finanziarie, salvaguardando i livelli occupazionali, definiti alla data del 31 dicembre 2005, e previa consultazione dei sindacati.

3. Le autorità di bacino previste dalla legge 18 maggio 1989, n. 183, sono soppresse a far data dal 30 aprile 2006 e le relative funzioni sono esercitate dalle Autorità di bacino distrettuale di cui alla parte terza del presente decreto. Il decreto di cui al comma 2 disciplina il trasferimento di funzioni e regola il periodo transitorio.

4. Gli atti di indirizzo, coordinamento e pianificazione delle Autorità di bacino vengono adottati in sede di Conferenza istituzionale permanente presieduta e convocata, anche su proposta delle amministrazioni partecipanti, dal Ministro dell'ambiente e della tutela del territorio e del mare su richiesta del Segretario generale, che vi partecipa senza diritto di voto. Alla Conferenza istituzionale permanente partecipano i Ministri dell'ambiente e della tutela del territorio e del mare, delle infrastrutture e dei trasporti, delle attività produttive, delle politiche agricole e forestali, per la funzione pubblica, per i beni e le attività culturali o i Sottosegretari dai medesimi delegati, nonché i Presidenti delle regioni e delle province autonome il cui territorio è interessato dal distretto idrografico o gli Assessori dai medesimi delegati, oltre al delegato del Dipartimento della protezione civile. Alle conferenze istituzionali permanenti del distretto idrografico della Sardegna e del distretto idrografico della Sicilia partecipano, oltre ai Presidenti delle rispettive regioni, altri due rappresentanti per ciascuna delle predette regioni, nominati dai Presidenti regionali. La conferenza istituzionale permanente delibera a maggioranza. Gli atti di pianificazione tengono conto delle risorse finanziarie previste a legislazione vigente.

5. La conferenza istituzionale permanente di cui al comma 4:

- a) adotta criteri e metodi per la elaborazione del Piano di bacino in conformità agli indirizzi ed ai criteri di cui all'articolo 57;
- b) individua tempi e modalità per l'adozione del Piano di bacino, che potrà eventualmente articolarsi in piani riferiti a sub-bacini;
- c) determina quali componenti del piano costituiscono interesse esclusivo delle singole regioni e quali costituiscono interessi comuni a più regioni;
- d) adotta i provvedimenti necessari per garantire comunque l'elaborazione del Piano di bacino;
- e) adotta il Piano di bacino;
- f) controlla l'attuazione degli schemi previsionali e programmatici del Piano di bacino e dei programmi triennali e, in caso di grave ritardo nell'esecuzione di interventi non di competenza statale rispetto ai tempi fissati nel programma, diffida l'amministrazione inadempiente, fissando il termine massimo per l'inizio dei

lavori. Decorso infruttuosamente tale termine, all'adozione delle misure necessarie ad assicurare l'avvio dei lavori provvede, in via sostitutiva, il Presidente della Giunta regionale interessata che, a tal fine, può avvalersi degli organi decentrati e periferici del Ministero delle infrastrutture e dei trasporti;

g) nomina il Segretario generale.

6. La Conferenza operativa di servizi è composta dai rappresentanti dei Ministeri di cui al comma 4, delle regioni e delle province autonome interessate, nonché da un rappresentante del Dipartimento della protezione civile; è convocata dal Segretario Generale, che la presiede, e provvede all'attuazione ed esecuzione di quanto disposto ai sensi del comma 5, nonché al compimento degli atti gestionali. La conferenza operativa di servizi delibera a maggioranza.

7. Le Autorità di bacino provvedono, tenuto conto delle risorse finanziarie previste a legislazione vigente:

- a) all'elaborazione del Piano di bacino distrettuale di cui all'articolo 65;
- b) ad esprimere parere sulla coerenza con gli obiettivi del Piano di bacino dei piani e programmi comunitari, nazionali, regionali e locali relativi alla difesa del suolo, alla lotta alla desertificazione, alla tutela delle acque e alla gestione delle risorse idriche;
- c) all'elaborazione, secondo le specifiche tecniche che figurano negli allegati alla parte terza del presente decreto, di un'analisi delle caratteristiche del distretto, di un esame sull'impatto delle attività umane sullo stato delle acque superficiali e sulle acque sotterranee, nonché di un'analisi economica dell'utilizzo idrico.

8. Fatte salve le discipline adottate dalle regioni ai sensi dell'articolo 62, le Autorità di bacino coordinano e sovrintendono le attività e le funzioni di titolarità dei consorzi di bonifica integrale di cui al regio decreto 13 febbraio 1933, n. 215, nonché del consorzio del Ticino - Ente autonomo per la costruzione, manutenzione ed esercizio dell'opera regolatrice del lago Maggiore, del consorzio dell'Oglio - Ente autonomo per la costruzione, manutenzione ed esercizio dell'opera regolatrice del lago d'Iseo e del consorzio dell'Adda - Ente autonomo per la costruzione, manutenzione ed esercizio dell'opera regolatrice del lago di Como, con particolare riguardo all'esecuzione, manutenzione ed esercizio delle opere idrauliche e di bonifica, alla realizzazione di azioni di salvaguardia ambientale e di risanamento delle acque, anche al fine della loro utilizzazione irrigua, alla rinaturalizzazione dei corsi d'acqua ed alla fitodepurazione.

## **Titolo II - I distretti idrografici, gli strumenti, gli interventi**

### **Capo I - Distretti idrografici**

#### **64. Distretti idrografici**

1. L'intero territorio nazionale, ivi comprese le isole minori, è ripartito nei seguenti distretti idrografici:

a) distretto idrografico delle Alpi orientali, con superficie di circa 39.385 Km<sup>2</sup>, comprendente i seguenti bacini idrografici:

- 1) Adige, già bacino nazionale ai sensi della legge 18 maggio 1989, n. 183;
- 2) Alto Adriatico, già bacino nazionale ai sensi della legge n. 183 del 1989;
- 3) Lemene, Fissare Tartaro Canalbianco, già bacini interregionali ai sensi della legge n. 183 del 1989;
- 4) bacini del Friuli-Venezia Giulia e del Veneto, già bacini regionali ai sensi della legge n. 183 del 1989;

b) distretto idrografico Padano, con superficie di circa 74.115 Km<sup>2</sup>, comprendente il bacino del Po, già bacino nazionale ai sensi della legge n. 183 del 1989;

c) distretto idrografico dell'Appennino settentrionale, con superficie di circa 39.000 Km<sup>2</sup>, comprendente i seguenti bacini idrografici:

- 1) Arno, già bacino nazionale ai sensi della legge n. 183 del 1989;
- 2) Magra, già bacino interregionale ai sensi della legge n. 183 del 1989;
- 3) Fiora, già bacino interregionale ai sensi della legge n. 183 del 1989;
- 4) Conca Marecchia, già bacino interregionale ai sensi della legge n. 183 del 1989;
- 5) Reno, già bacino interregionale ai sensi della legge n. 183 del 1989;

- 6) bacini della Liguria, già bacini regionali ai sensi della legge n. 183 del 1989;
- 7) bacini della Toscana, già bacini regionali ai sensi della legge n. 183 del 1989;
- 8) fiumi Uniti, Montone, Ronco, Savio, Rubicone e Uso, già bacini regionali ai sensi della legge n. 183 del 1989;
- 9) Foglia, Arzilla, Metauro, Cesano, Misa, Esino, Musone altri bacini minori, già bacini regionali ai sensi della legge n. 183 del 1989;
- 10) Lamone, già bacino regionale ai sensi della legge n. 183 del 1989;
- 11) bacini minori afferenti alla costa Romagnola, già bacini regionali ai sensi della legge n. 183 del 1989;

d) distretto idrografico pilota del Serchio, con superficie di circa 1.600 Km<sup>2</sup>, comprendente il bacino idrografico del Serchio;

e) distretto idrografico dell'Appennino centrale, con superficie di circa 35.800 Km<sup>2</sup>, comprendente i seguenti bacini idrografici:

- 1) Tevere, già bacino nazionale ai sensi della legge n. 183 del 1989;
- 2) Tronto, già bacino interregionale ai sensi della legge n. 183 del 1989;
- 3) Sele, già bacino interregionale ai sensi della legge n. 183 del 1989;
- 4) bacini dell'Abruzzo, già bacini regionali ai sensi della legge n. 183 del 1989;
- 5) bacini del Lazio, già bacini regionali ai sensi della legge n. 183 del 1989;
- 6) Potenza, Chienti, Tenna, Ete, Aso, Menocchia, Tesino e bacini minori delle Marche, già bacini regionali ai sensi della legge n. 183 del 1989;

f) distretto idrografico dell'Appennino meridionale, con superficie di circa 68.200 Km<sup>2</sup>, comprendente i seguenti bacini idrografici:

- 1) Liri-Garigliano, già bacino nazionale ai sensi della legge n. 183 del 1989;
- 2) Volturno, già bacino nazionale ai sensi della legge n. 183 del 1989;
- 3) Scic, già bacino interregionale ai sensi della legge n. 183 del 1989;
- 4) Sinni e Noce, già bacini interregionali ai sensi della legge n. 183 del 1989;
- 5) Bradano, già bacino interregionale ai sensi della legge n. 183 del 1989;
- 6) Saccione, Fortore e Biferno, già bacini interregionali ai sensi della legge n. 183 del 1989;
- 7) Ofanto, già bacino interregionale ai sensi della legge n. 183 del 1989;
- 8) Lao, già bacino interregionale ai sensi della legge n. 183 del 1989;
- 9) Trigno, già bacino interregionale ai sensi della legge n. 183 del 1989;
- 10) bacini della Campania, già bacini regionali ai sensi della legge n. 183 del 1989;
- 11) bacini della Puglia, già bacini regionali ai sensi della legge n. 183 del 1989;
- 12) bacini della Basilicata, già bacini regionali ai sensi della legge n. 183 del 1989;
- 13) bacini della Calabria, già bacini regionali ai sensi della legge n. 183 del 1989;
- 14) bacini del Molise, già bacini regionali ai sensi della legge n. 183 del 1989;

g) distretto idrografico della Sardegna, con superficie di circa 24.000 Km<sup>2</sup>, comprendente i bacini della Sardegna, già bacini regionali ai sensi della legge n. 183 del 1989;

h) distretto idrografico della Sicilia, con superficie di circa 26.000 Km<sup>2</sup>, comprendente i bacini della Sicilia, già bacini regionali ai sensi della legge n. 183 del 1989.

## **Capo II - Gli strumenti**

### **65. Valore, finalità e contenuti del piano di bacino distrettuale**

1. Il Piano di bacino distrettuale, di seguito Piano di bacino, ha valore di piano territoriale di settore ed è lo strumento conoscitivo, normativo e tecnico-operativo mediante il quale sono pianificate e programmate le azioni e le norme d'uso finalizzate alla conservazione, alla difesa e alla valorizzazione del suolo ed alla corretta utilizzazione delle acque, sulla base delle caratteristiche fisiche ed ambientali del territorio interessato.

2. Il Piano di bacino è redatto dall'Autorità di bacino in base agli indirizzi, metodi e criteri fissati ai sensi del comma 3. Studi ed interventi sono condotti con particolare riferimento ai bacini montani, ai torrenti di alta valle ed ai corsi d'acqua di fondo valle.

3. Il Piano di bacino, in conformità agli indirizzi, ai metodi e ai criteri stabiliti dalla Conferenza istituzionale permanente di cui all'articolo 63, comma 4, realizza le finalità indicate all'articolo 56 e, in particolare, contiene, unitamente agli elementi di cui all'Allegato 4 alla parte terza del presente decreto:

a) il quadro conoscitivo organizzato ed aggiornato del sistema fisico, delle utilizzazioni del territorio previste dagli strumenti urbanistici comunali ed intercomunali, nonché dei vincoli, relativi al distretto, di cui al decreto legislativo 22 gennaio 2004, n. 42;

b) la individuazione e la quantificazione delle situazioni, in atto e potenziali, di degrado del sistema fisico, nonché delle relative cause;

c) le direttive alle quali devono uniformarsi la difesa del suolo, la sistemazione idrogeologica ed idraulica e l'utilizzazione delle acque e dei suoli;

d) l'indicazione delle opere necessarie distinte in funzione:

1) dei pericoli di inondazione e della gravità ed estensione del dissesto;

2) dei pericoli di siccità;

3) dei pericoli di frane, smottamenti e simili;

4) del perseguimento degli obiettivi di sviluppo sociale ed economico o di riequilibrio territoriale nonché del tempo necessario per assicurare l'efficacia degli interventi;

e) la programmazione e l'utilizzazione delle risorse idriche, agrarie, forestali ed estrattive;

f) la individuazione delle prescrizioni, dei vincoli e delle opere idrauliche, idraulico-agrarie, idraulico-forestali, di forestazione, di bonifica idraulica, di stabilizzazione e consolidamento dei terreni e di ogni altra azione o norma d'uso o vincolo finalizzati alla conservazione del suolo ed alla tutela dell'ambiente;

g) il proseguimento ed il completamento delle opere indicate alla lettera f), qualora siano già state intraprese con stanziamenti disposti da leggi speciali, da leggi ordinarie, oppure a seguito dell'approvazione dei relativi atti di programmazione;

h) le opere di protezione, consolidamento e sistemazione dei litorali marini che sottendono il distretto idrografico;

i) i meccanismi premiali a favore dei proprietari delle zone agricole e boschive che attuano interventi idonei a prevenire fenomeni di dissesto idrogeologico;

l) la valutazione preventiva, anche al fine di scegliere tra ipotesi di governo e gestione tra loro diverse, del rapporto costi-benefici, dell'impatto ambientale e delle risorse finanziarie per i principali interventi previsti;

m) la normativa e gli interventi rivolti a regolare l'estrazione dei materiali litoidi dal demanio fluviale, lacuale e marittimo e le relative fasce di rispetto, specificatamente individuate in funzione del buon regime delle acque e della tutela dell'equilibrio geostatico e geomorfologico dei terreni e dei litorali;

n) l'indicazione delle zone da assoggettare a speciali vincoli e prescrizioni in rapporto alle specifiche condizioni idrogeologiche, ai fini della conservazione del suolo, della tutela dell'ambiente e della prevenzione contro presumibili effetti dannosi di interventi antropici;

o) le misure per contrastare i fenomeni di subsidenza e di desertificazione, anche mediante programmi ed interventi utili a garantire maggiore disponibilità della risorsa idrica ed il riuso della stessa;

p) il rilievo conoscitivo delle derivazioni in atto con specificazione degli scopi energetici, idropotabili, irrigui od altri e delle portate;

q) il rilievo delle utilizzazioni diverse per la pesca, la navigazione od altre;

r) il piano delle possibili utilizzazioni future sia per le derivazioni che per altri scopi, distinte per tipologie d'impiego e secondo le quantità;

s) le priorità degli interventi ed il loro organico sviluppo nel tempo, in relazione alla gravità del dissesto;

t) l'indicazione delle risorse finanziarie previste a legislazione vigente.

4. Le disposizioni del Piano di bacino approvato hanno carattere immediatamente vincolante per le amministrazioni ed enti pubblici, nonché per i soggetti privati, ove trattasi di prescrizioni dichiarate di tale efficacia dallo stesso Piano di bacino. In particolare, i piani e programmi di sviluppo socio-economico e di assetto ed uso del territorio devono essere coordinati, o comunque non in contrasto, con il Piano di bacino approvato.

5. Ai fini di cui al comma 4, entro dodici mesi dall'approvazione del Piano di bacino le autorità competenti provvedono ad adeguare i rispettivi piani territoriali e programmi regionali quali, in particolare, quelli relativi alle attività agricole, zootecniche ed agroforestali, alla tutela della qualità delle acque, alla gestione dei rifiuti, alla tutela dei beni ambientali ed alla bonifica.

6. Fermo il disposto del comma 4, le regioni, entro novanta giorni dalla data di pubblicazione del Piano di bacino sui rispettivi Bollettini Ufficiali regionali, emanano ove necessario le disposizioni concernenti l'attuazione del piano stesso nel settore urbanistico. Decorso tale termine, gli enti territorialmente interessati dal Piano di bacino sono comunque tenuti a rispettarne le prescrizioni nel settore urbanistico. Qualora gli enti predetti non provvedano ad adottare i necessari adempimenti relativi ai propri strumenti urbanistici entro sei mesi dalla data di comunicazione delle predette disposizioni, e comunque entro nove mesi dalla pubblicazione dell'approvazione del Piano di bacino, all'adeguamento provvedono d'ufficio le regioni.

7. In attesa dell'approvazione del Piano di bacino, le Autorità di bacino adottano misure di salvaguardia con particolare riferimento ai bacini montani, ai torrenti di alta valle ed ai corsi d'acqua di fondo valle ed ai contenuti di cui alle lettere b), e), f), m) ed n) del comma 3. Le misure di salvaguardia sono immediatamente vincolanti e restano in vigore sino all'approvazione del Piano di bacino e comunque per un periodo non superiore a tre anni. In caso di mancata attuazione o di inosservanza, da parte delle regioni, delle province e dei comuni, delle misure di salvaguardia, e qualora da ciò possa derivare un grave danno al territorio, il Ministro dell'ambiente e della tutela del territorio e del mare, previa diffida ad adempiere entro congruo termine da indicarsi nella diffida medesima, adotta con ordinanza cautelare le necessarie misure provvisorie di salvaguardia, anche con efficacia inibitoria di opere, di lavori o di attività antropiche, dandone comunicazione preventiva alle amministrazioni competenti. Se la mancata attuazione o l'inosservanza di cui al presente comma riguarda un ufficio periferico dello Stato, il Ministro dell'ambiente e della tutela del territorio e del mare informa senza indugio il Ministro competente da cui l'ufficio dipende, il quale assume le misure necessarie per assicurare l'adempimento. Se permane la necessità di un intervento cautelare per evitare un grave danno al territorio, il Ministro competente, di concerto con il Ministro dell'ambiente e della tutela del territorio e del mare, adotta l'ordinanza cautelare di cui al presente comma.

8. I piani di bacino possono essere redatti ed approvati anche per sottobacini o per stralci relativi a settori funzionali, che, in ogni caso, devono costituire fasi sequenziali e interrelate rispetto ai contenuti di cui al comma 3. Deve comunque essere garantita la considerazione sistemica del territorio e devono essere disposte, ai sensi del comma 7, le opportune misure inibitorie e cautelari in relazione agli aspetti non ancora compiutamente disciplinati.

9. Dall'attuazione del presente articolo non devono derivare nuovi o maggiori oneri per la finanza pubblica.

## **66. Adozione ed approvazione dei piani di bacino**

1. I piani di bacino, prima della loro approvazione, sono sottoposti a valutazione ambientale strategica (VAS) in sede statale, secondo la procedura prevista dalla parte seconda del presente decreto.

2. Il Piano di bacino, corredato dal relativo rapporto ambientale ai fini di cui al comma 1, è adottato a maggioranza dalla Conferenza istituzionale permanente di cui all'articolo 63, comma 4 che, con propria deliberazione, contestualmente stabilisce:

- a) i termini per l'adozione da parte delle regioni dei provvedimenti conseguenti;
- b) quali componenti del piano costituiscono interesse esclusivo delle singole regioni e quali costituiscono interessi comuni a due o più regioni.

3. Il Piano di bacino, corredato dal relativo rapporto ambientale di cui al comma 2, è inviato ai componenti della Conferenza istituzionale permanente almeno venti giorni prima della data fissata per la conferenza; in caso di decisione a maggioranza, la delibera di adozione deve fornire una adeguata ed analitica motivazione rispetto alle opinioni dissenzianti espresse nel corso della conferenza.

4. In caso di inerzia in ordine agli adempimenti regionali, il Presidente del Consiglio dei Ministri, su proposta del Ministro dell'ambiente e della tutela del territorio e del mare, previa diffida ad adempiere entro un



congruo termine e sentita la regione interessata, assume i provvedimenti necessari, ivi compresa la nomina di un commissario "ad acta", per garantire comunque lo svolgimento delle procedure e l'adozione degli atti necessari per la formazione del piano.

5. Dell'adozione del piano è data notizia secondo le forme e con le modalità previste dalla parte seconda del presente decreto ai fini dell'esperimento della procedura di valutazione ambientale strategica (VAS) in sede statale.

6. Conclusa la procedura di valutazione ambientale strategica (VAS), sulla base del giudizio di compatibilità ambientale espresso dall'autorità competente, i piani di bacino sono approvati con decreto del Presidente del Consiglio dei Ministri, con le modalità di cui all'articolo 57, comma 1, lettera a), numero 2), e sono poi pubblicati nella Gazzetta Ufficiale e nei Bollettini Ufficiali delle regioni territorialmente competenti.

7. Le Autorità di bacino promuovono la partecipazione attiva di tutte le parti interessate all'elaborazione, al riesame e all'aggiornamento dei piani di bacino, provvedendo affinché, per ciascun distretto idrografico, siano pubblicati e resi disponibili per eventuali osservazioni del pubblico, inclusi gli utenti, concedendo un periodo minimo di sei mesi per la presentazione di osservazioni scritte, i seguenti documenti:

a) il calendario e il programma di lavoro per la presentazione del piano, inclusa una dichiarazione delle misure consultive che devono essere prese almeno tre anni prima dell'inizio del periodo cui il piano si riferisce;

b) una valutazione globale provvisoria dei principali problemi di gestione delle acque, identificati nel bacino idrografico almeno due anni prima dell'inizio del periodo cui si riferisce il piano;

c) copie del progetto del piano di bacino, almeno un anno prima dell'inizio del periodo cui il piano si riferisce.

## **67. I piani stralcio per la tutela dal rischio idrogeologico e le misure di prevenzione per le aree a rischio**

1. Nelle more dell'approvazione dei piani di bacino, le Autorità di bacino adottano, ai sensi dell'articolo 65, comma 8, piani stralcio di distretto per l'assetto idrogeologico (PAI), che contengano in particolare l'individuazione delle aree a rischio idrogeologico, la perimetrazione delle aree da sottoporre a misure di salvaguardia e la determinazione delle misure medesime.

2. Le Autorità di bacino, anche in deroga alle procedure di cui all'articolo 66, approvano altresì piani straordinari diretti a rimuovere le situazioni a più elevato rischio idrogeologico, redatti anche sulla base delle proposte delle regioni e degli enti locali. I piani straordinari devono ricomprendere prioritariamente le aree a rischio idrogeologico per le quali è stato dichiarato lo stato di emergenza, ai sensi dell'articolo 5 della legge 24 febbraio 1992, n. 225. I piani straordinari contengono in particolare l'individuazione e la perimetrazione delle aree a rischio idrogeologico molto elevato per l'incolumità delle persone e per la sicurezza delle infrastrutture e del patrimonio ambientale e culturale. Per tali aree sono adottate le misure di salvaguardia ai sensi dell'articolo 65, comma 7, anche con riferimento ai contenuti di cui al comma 3, lettera d), del medesimo articolo 65. In caso di inerzia da parte delle Autorità di bacino, il Presidente del Consiglio dei Ministri, su proposta del Comitato dei Ministri, di cui all'articolo 57, comma 2, adotta gli atti relativi all'individuazione, alla perimetrazione e alla salvaguardia delle predette aree. Qualora le misure di salvaguardia siano adottate in assenza dei piani stralcio di cui al comma 1, esse rimangono in vigore sino all'approvazione di detti piani. I piani straordinari approvati possono essere integrati e modificati con le stesse modalità di cui al presente comma, in particolare con riferimento agli interventi realizzati ai fini della messa in sicurezza delle aree interessate.

3. Il Comitato dei Ministri di cui all'articolo 57, comma 2, tenendo conto dei programmi già adottati da parte delle Autorità di bacino e dei piani straordinari di cui al comma 2 del presente articolo, definisce, d'intesa con la Conferenza Stato-regioni, programmi di interventi urgenti, anche attraverso azioni di manutenzione dei distretti idrografici, per la riduzione del rischio idrogeologico nelle zone in cui la maggiore vulnerabilità del territorio è connessa con più elevati pericoli per le persone, le cose ed il patrimonio ambientale, con priorità per le aree ove è stato dichiarato lo stato di emergenza, ai sensi dell'articolo 5 della legge 24 febbraio 1992, n. 225. Per la realizzazione degli interventi possono essere adottate, su proposta del Ministro dell'ambiente e della tutela del territorio e del mare e del Ministro delle infrastrutture e dei trasporti, e d'intesa con le regioni interessate, le ordinanze di cui all'articolo 5, comma 2, della legge 24 febbraio 1992, n. 225.

4. Per l'attività istruttoria relativa agli adempimenti di cui ai commi 1, 2 e 3, i Ministri competenti si avvalgono, senza nuovi o maggiori oneri per la finanza pubblica, del Dipartimento della protezione civile, nonché della collaborazione del Corpo forestale dello Stato, delle regioni, delle Autorità di bacino, del Gruppo nazionale per la difesa dalle catastrofi idrogeologiche del Consiglio nazionale delle ricerche e, per gli aspetti ambientali, del Servizio geologico d'Italia - Dipartimento difesa del suolo dell'Istituto superiore per la protezione e la ricerca ambientale (APAT), per quanto di rispettiva competenza.

5. Entro sei mesi dall'adozione dei provvedimenti di cui ai commi 1, 2, 3 e 4, gli organi di protezione civile provvedono a predisporre, per le aree a rischio idrogeologico, con priorità assegnata a quelle in cui la maggiore vulnerabilità del territorio è connessa con più elevati pericoli per le persone, le cose e il patrimonio ambientale, piani urgenti di emergenza contenenti le misure per la salvaguardia dell'incolumità delle popolazioni interessate, compreso il preallertamento, l'allarme e la messa in salvo preventiva.

6. Nei piani stralcio di cui al comma 1 sono individuati le infrastrutture e i manufatti che determinano il rischio idrogeologico. Sulla base di tali individuazioni, le regioni stabiliscono le misure di incentivazione a cui i soggetti proprietari possono accedere al fine di adeguare le infrastrutture e di rilocalizzare fuori dall'area a rischio le attività produttive e le abitazioni private. A tale fine le regioni, acquisito il parere degli enti locali interessati, predispongono, con criteri di priorità connessi al livello di rischio, un piano per l'adeguamento delle infrastrutture, determinandone altresì un congruo termine, e per la concessione di incentivi finanziari per la rilocalizzazione delle attività produttive e delle abitazioni private realizzate in conformità alla normativa urbanistica edilizia o condonate. Gli incentivi sono attivati nei limiti della quota dei fondi introitati ai sensi dell'articolo 86, comma 2, del decreto legislativo 31 marzo 1998, n. 112, e riguardano anche gli oneri per la demolizione dei manufatti; il terreno di risulta viene acquisito al patrimonio indisponibile dei comuni. All'abbattimento dei manufatti si provvede con le modalità previste dalla normativa vigente. Ove i soggetti interessati non si avvalgano della facoltà di usufruire delle predette incentivazioni, essi decadono da eventuali benefici connessi ai danni derivanti agli insediamenti di loro proprietà in conseguenza del verificarsi di calamità naturali.

7. Gli atti di cui ai commi 1, 2 e 3 del presente articolo devono contenere l'indicazione dei mezzi per la loro realizzazione e della relativa copertura finanziaria.

## **68. Procedura per l'adozione dei progetti di piani stralcio**

1. I progetti di piano stralcio per la tutela dal rischio idrogeologico, di cui al comma 1 dell'articolo 67, non sono sottoposti a valutazione ambientale strategica (VAS) e sono adottati con le modalità di cui all'articolo 66.

2. L'adozione dei piani stralcio per l'assetto idrogeologico deve avvenire, sulla base degli atti e dei pareri disponibili, entro e non oltre sei mesi dalla data di adozione del relativo progetto di piano.

3. Ai fini dell'adozione ed attuazione dei piani stralcio e della necessaria coerenza tra pianificazione di distretto e pianificazione territoriale, le regioni convocano una conferenza programmatica, articolata per sezioni provinciali, o per altro ambito territoriale deliberato dalle regioni stesse, alla quale partecipano le province ed i comuni interessati, unitamente alla regione e ad un rappresentante dell'Autorità di bacino.

4. La conferenza di cui al comma 3 esprime un parere sul progetto di piano con particolare riferimento alla integrazione su scala provinciale e comunale dei contenuti del piano, prevedendo le necessarie prescrizioni idrogeologiche ed urbanistiche.

## **Capo III - Gli interventi**

### **69. Programmi di intervento**

1. I piani di bacino sono attuati attraverso programmi triennali di intervento che sono redatti tenendo conto degli indirizzi e delle finalità dei piani medesimi e contengono l'indicazione dei mezzi per farvi fronte e della relativa copertura finanziaria.

2. I programmi triennali debbono destinare una quota non inferiore al quindici per cento degli stanziamenti complessivamente a:

- a) interventi di manutenzione ordinaria delle opere, degli impianti e dei beni, compresi mezzi, attrezzature e materiali dei cantieri-officina e dei magazzini idraulici;
- b) svolgimento del servizio di polizia idraulica, di navigazione interna, di piena e di pronto intervento idraulico;
- c) compilazione ed aggiornamento dei piani di bacino, svolgimento di studi, rilevazioni o altro nelle materie riguardanti la difesa del suolo, redazione dei progetti generali, degli studi di fattibilità, dei progetti di opere e degli studi di valutazione dell'impatto ambientale delle opere principali.

3. Le regioni, conseguito il parere favorevole della Conferenza istituzionale permanente di cui all'articolo 63, comma 4, possono provvedere con propri stanziamenti alla realizzazione di opere e di interventi previsti dai piani di bacino, sotto il controllo della predetta conferenza.

4. Le province, i comuni, le comunità montane e gli altri enti pubblici, previa autorizzazione della Conferenza istituzionale permanente di cui all'articolo 63, comma 4, possono concorrere con propri stanziamenti alla realizzazione di opere e interventi previsti dai piani di bacino.

## **70. Adozione dei programmi**

1. I programmi di intervento sono adottati dalla Conferenza istituzionale permanente di cui all'articolo 63, comma 4; tali programmi sono inviati ai componenti della conferenza stessa almeno venti giorni prima della data fissata per la conferenza; in caso di decisione a maggioranza, la delibera di adozione deve fornire una adeguata ed analitica motivazione rispetto alle opinioni dissenzienti espresse in seno alla conferenza.

2. La scadenza di ogni programma triennale è stabilita al 31 dicembre dell'ultimo anno del triennio e le somme autorizzate per l'attuazione del programma per la parte eventualmente non ancora impegnata alla predetta data sono destinate ad incrementare il fondo del programma triennale successivo per l'attuazione degli interventi previsti dal programma triennale in corso o dalla sua revisione.

3. Entro il 31 dicembre del penultimo anno del programma triennale in corso, i nuovi programmi di intervento relativi al triennio successivo, adottati secondo le modalità di cui al comma 1, sono trasmessi al Ministro dell'ambiente e della tutela del territorio e del mare, affinché, entro il successivo 3 giugno, sulla base delle previsioni contenute nei programmi e sentita la Conferenza Stato-regioni, trasmetta al Ministro dell'economia e delle finanze l'indicazione del fabbisogno finanziario per il successivo triennio, ai fini della predisposizione del disegno di legge finanziaria.

4. Gli interventi previsti dai programmi triennali sono di norma attuati in forma integrata e coordinata dai soggetti competenti, in base ad accordi di programma ai sensi dell'articolo 34 del decreto legislativo 18 agosto 2000, n. 267.

## **71. Attuazione degli interventi**

1. Le funzioni di studio e di progettazione e tecnico-organizzative attribuite alle Autorità di bacino possono essere esercitate anche mediante affidamento di incarichi ad istituzioni universitarie, liberi professionisti o organizzazioni tecnico-professionali specializzate, in conformità ad apposite direttive impartite dalla Conferenza istituzionale permanente di cui all'articolo 63, comma 4.

2. L'esecuzione di opere di pronto intervento può avere carattere definitivo quando l'urgenza del caso lo richiede.

3. Tutti gli atti di concessione per l'attuazione di interventi ai sensi della presente sezione sono soggetti a registrazione a tassa fissa.

## **72. Finanziamento**

1. Ferme restando le entrate connesse alle attività di manutenzione ed esercizio delle opere idrauliche, di bonifica e di miglioria fondiaria, gli interventi previsti dalla presente sezione sono a totale carico dello Stato e si attuano mediante i programmi triennali di cui all'articolo 69.

2. Per le finalità di cui al comma 1, si provvede ai sensi dell'articolo 11, comma 3, lettera d), della legge 5 agosto 1978, n. 468. I predetti stanziamenti sono iscritti nello stato di previsione del Ministero dell'economia e delle finanze fino all'espletamento della procedura di ripartizione di cui ai commi 3 e 4 del presente articolo sulla cui base il Ministro dell'economia e delle finanze apporta, con proprio decreto, le occorrenti variazioni di bilancio.

3. Il Comitato dei Ministri di cui all'articolo 57, sentita la Conferenza Stato-regioni, predispone lo schema di programma nazionale di intervento per il triennio e la ripartizione degli stanziamenti tra le Amministrazioni dello Stato e le regioni, tenendo conto delle priorità indicate nei singoli programmi ed assicurando, ove necessario, il coordinamento degli interventi. A valere sullo stanziamento complessivo autorizzato, lo stesso Comitato dei Ministri propone l'ammontare di una quota di riserva da destinare al finanziamento dei programmi per l'adeguamento ed il potenziamento funzionale, tecnico e scientifico dell'Istituto superiore per la protezione e la ricerca ambientale (APAT).

4. Il programma nazionale di intervento e la ripartizione degli stanziamenti, ivi inclusa la quota di riserva a favore dell'Istituto superiore per la protezione e la ricerca ambientale (APAT), sono approvati dal Presidente del Consiglio dei Ministri, ai sensi dell'articolo 57.

5. Il Ministro dell'ambiente e della tutela del territorio e del mare, entro trenta giorni dall'approvazione del programma triennale nazionale, su proposta della Conferenza Stato-regioni, individua con proprio decreto le opere di competenza regionale, che rivestono grande rilevanza tecnico-idraulica per la modifica del reticolo idrografico principale e del demanio idrico, i cui progetti devono essere sottoposti al parere del Consiglio superiore dei lavori pubblici, da esprimere entro novanta giorni dalla richiesta.

## **Sezione II - Tutela delle acque dall'inquinamento**

### **Titolo I - Principi generali e competenze**

#### **73. Finalità**

1. Le disposizioni di cui alla presente sezione definiscono la disciplina generale per la tutela delle acque superficiali, marine e sotterranee perseguendo i seguenti obiettivi:

- a) prevenire e ridurre l'inquinamento e attuare il risanamento dei corpi idrici inquinati;
- b) conseguire il miglioramento dello stato delle acque ed adeguate protezioni di quelle destinate a particolari usi;
- c) perseguire usi sostenibili e durevoli delle risorse idriche, con priorità per quelle potabili;
- d) mantenere la capacità naturale di autodepurazione dei corpi idrici, nonché la capacità di sostenere comunità animali e vegetali ampie e ben diversificate;
- e) mitigare gli effetti delle inondazioni e della siccità contribuendo quindi a:

- 1) garantire una fornitura sufficiente di acque superficiali e sotterranee di buona qualità per un utilizzo idrico sostenibile, equilibrato ed equo;
- 2) ridurre in modo significativo l'inquinamento delle acque sotterranee;
- 3) proteggere le acque territoriali e marine e realizzare gli obiettivi degli accordi internazionali in materia, compresi quelli miranti a impedire ed eliminare l'inquinamento dell'ambiente marino, allo scopo di arrestare o eliminare gradualmente gli scarichi, le emissioni e le perdite di sostanze pericolose prioritarie al fine ultimo di pervenire a concentrazioni, nell'ambiente marino, vicine ai valori del fondo naturale per le sostanze presenti in natura e vicine allo zero per le sostanze sintetiche antropogeniche;

f) impedire un ulteriore deterioramento, proteggere e migliorare lo stato degli ecosistemi acquatici, degli ecosistemi terrestri e delle zone umide direttamente dipendenti dagli ecosistemi acquatici sotto il profilo del fabbisogno idrico.

2. Il raggiungimento degli obiettivi indicati al comma 1 si realizza attraverso i seguenti strumenti:

- a) l'individuazione di obiettivi di qualità ambientale e per specifica destinazione dei corpi idrici;
- b) la tutela integrata degli aspetti qualitativi e quantitativi nell'ambito di ciascun distretto idrografico ed un adeguato sistema di controlli e di sanzioni;
- c) il rispetto dei valori limite agli scarichi fissati dallo Stato, nonché la definizione di valori limite in relazione agli obiettivi di qualità del corpo recettore;
- d) l'adeguamento dei sistemi di fognatura, collegamento e depurazione degli scarichi idrici, nell'ambito del servizio idrico integrato;
- e) l'individuazione di misure per la prevenzione e la riduzione dell'inquinamento nelle zone vulnerabili e nelle aree sensibili;
- f) l'individuazione di misure tese alla conservazione, al risparmio, al riutilizzo ed al riciclo delle risorse idriche;
- g) l'adozione di misure per la graduale riduzione degli scarichi, delle emissioni e di ogni altra fonte di inquinamento diffuso contenente sostanze pericolose o per la graduale eliminazione degli stessi allorché contenenti sostanze pericolose prioritarie, contribuendo a raggiungere nell'ambiente marino concentrazioni vicine ai valori del fondo naturale per le sostanze presenti in natura e vicine allo zero per le sostanze sintetiche antropogeniche;
- h) l'adozione delle misure volte al controllo degli scarichi e delle emissioni nelle acque superficiali secondo un approccio combinato.

3. Il perseguimento delle finalità e l'utilizzo degli strumenti di cui ai commi 1 e 2, nell'ambito delle risorse finanziarie previste dalla legislazione vigente, contribuiscono a proteggere le acque territoriali e marine e a realizzare gli obiettivi degli accordi internazionali in materia.

## 74. Definizioni

1. Ai fini della presente sezione si intende per:

- a) abitante equivalente: il carico organico biodegradabile avente una richiesta biochimica di ossigeno a 5 giorni (BOD5) pari a 60 grammi di ossigeno al giorno;
- b) acque ciprinicole: le acque in cui vivono o possono vivere pesci appartenenti ai ciprinidi (Cyprinidae) o a specie come i lucci, i pesci persici e le anguille;
- c) acque costiere: le acque superficiali situate all'interno rispetto a una retta immaginaria distante, in ogni suo punto, un miglio nautico sul lato esterno dal punto più vicino della linea di base che serve da riferimento per definire il limite delle acque territoriali e che si estendono eventualmente fino al limite esterno delle acque di transizione;
- d) acque salmonicole: le acque in cui vivono o possono vivere pesci appartenenti a specie come le trote, i temoli e i coregoni;
- e) estuario: l'area di transizione tra le acque dolci e le acque costiere alla foce di un fiume, i cui limiti esterni verso il mare sono definiti con decreto del Ministro dell'ambiente e della tutela del territorio e del mare; in via transitoria tali limiti sono fissati a cinquecento metri dalla linea di costa;
- f) acque dolci: le acque che si presentano in natura con una concentrazione di sali tale da essere considerate appropriate per l'estrazione e il trattamento al fine di produrre acqua potabile;
- g) acque reflue domestiche: acque reflue provenienti da insediamenti di tipo residenziale e da servizi e derivanti prevalentemente dal metabolismo umano e da attività domestiche;
- h) acque reflue industriali: qualsiasi tipo di acque reflue scaricate da edifici od impianti in cui si svolgono attività commerciali o di produzione di beni, diverse dalle acque reflue domestiche e dalle acque meteoriche di dilavamento;  
*(lettera così sostituita dall'articolo 2, comma 1, d.lgs. n. 4 del 2008)*
- i) acque reflue urbane: acque reflue domestiche o il miscuglio di acque reflue domestiche, di acque reflue industriali ovvero meteoriche di dilavamento convogliate in reti fognarie, anche separate, e provenienti da agglomerato;  
*(lettera così sostituita dall'articolo 2, comma 2, d.lgs. n. 4 del 2008)*
- l) acque sotterranee: tutte le acque che si trovano al di sotto della superficie del suolo, nella zona di saturazione e in diretto contatto con il suolo e il sottosuolo;
- m) acque termali: le acque minerali naturali di cui all'articolo 2, comma 1, lettera a), della legge 24 ottobre 2000, n. 323, utilizzate per le finalità consentite dalla stessa legge;
- n) agglomerato: l'area in cui la popolazione, ovvero le attività produttive, sono concentrate in misura tale da

rendere ammissibile, sia tecnicamente che economicamente in rapporto anche ai benefici ambientali conseguibili, la raccolta e il convogliamento delle acque reflue urbane verso un sistema di trattamento o verso un punto di recapito finale;

*(lettera così modificata dall'articolo 2, comma 3, d.lgs. n. 4 del 2008)*

o) applicazione al terreno: l'apporto di materiale al terreno mediante spandimento e/o mescolamento con gli strati superficiali, iniezione, interrimento;

p) utilizzazione agronomica: la gestione di effluenti di allevamento, acque di vegetazione residue dalla lavorazione delle olive, acque reflue provenienti da aziende agricole e piccole aziende agro-alimentari, dalla loro produzione fino all'applicazione al terreno ovvero al loro utilizzo irriguo o fertirriguo, finalizzati all'utilizzo delle sostanze nutritive e ammendanti nei medesimi contenute;

q) autorità d'ambito: la forma di cooperazione tra comuni e province per l'organizzazione del servizio idrico integrato;

r) gestore del servizio idrico integrato: il soggetto che gestisce il servizio idrico integrato in un ambito territoriale ottimale ovvero il gestore esistente del servizio pubblico soltanto fino alla piena operatività del servizio idrico integrato;

s) bestiame: tutti gli animali allevati per uso o profitto;

t) composto azotato: qualsiasi sostanza contenente azoto, escluso quello allo stato molecolare gassoso;

u) concimi chimici: qualsiasi fertilizzante prodotto mediante procedimento industriale;

v) effluente di allevamento: le deiezioni del bestiame o una miscela di lettiera e di deiezione di bestiame, anche sotto forma di prodotto trasformato, ivi compresi i reflui provenienti da attività di piscicoltura;

z) eutrofizzazione: arricchimento delle acque di nutrienti, in particolare modo di composti dell'azoto e/o del fosforo, che provoca una abnorme proliferazione di alghe e/o di forme superiori di vita vegetale, producendo la perturbazione dell'equilibrio degli organismi presenti nell'acqua e della qualità delle acque interessate;

aa) fertilizzante: fermo restando quanto disposto dalla legge 19 ottobre 1984, n. 748, le sostanze contenenti uno o più composti azotati, compresi gli effluenti di allevamento, i residui degli allevamenti ittici e i fanghi, sparse sul terreno per stimolare la crescita della vegetazione;

bb) fanghi: i fanghi residui, trattati o non trattati, provenienti dagli impianti di trattamento delle acque reflue urbane;

cc) inquinamento: l'introduzione diretta o indiretta, a seguito di attività umana, di sostanze o di calore nell'aria, nell'acqua o nel terreno che possono nuocere alla salute umana o alla qualità degli ecosistemi acquatici o degli ecosistemi terrestri che dipendono direttamente da ecosistemi acquatici, perturbando, deturpando o deteriorando i valori ricreativi o altri legittimi usi dell'ambiente;

dd) rete fognaria: un sistema di condotte per la raccolta e il convogliamento delle acque reflue urbane;

*(lettera così sostituita dall'articolo 2, comma 4, d.lgs. n. 4 del 2008)*

ee) fognatura separata: la rete fognaria costituita da due canalizzazioni, la prima delle quali adibita alla raccolta ed al convogliamento delle sole acque meteoriche di dilavamento, e dotata o meno di dispositivi per la raccolta e la separazione delle acque di prima pioggia, e la seconda adibita alla raccolta ed al convogliamento delle acque reflue urbane unitamente alle eventuali acque di prima pioggia;

ff) scarico: qualsiasi immissione effettuata esclusivamente tramite un sistema stabile di collettamento che collega senza soluzione di continuità il ciclo di produzione del refluo con il corpo ricettore in acque superficiali, sul suolo, nel sottosuolo e in rete fognaria, indipendentemente dalla loro natura inquinante, anche sottoposte a preventivo trattamento di depurazione. Sono esclusi i rilasci di acque previsti all'[articolo 114](#);

*(lettera così modificata dall'articolo 2, comma 5, d.lgs. n. 4 del 2008)*

gg) acque di scarico: tutte le acque reflue provenienti da uno scarico;

hh) scarichi esistenti: gli scarichi di acque reflue urbane che alla data del 13 giugno 1999 erano in esercizio e conformi al regime autorizzativo previgente e gli scarichi di impianti di trattamento di acque reflue urbane per i quali alla stessa data erano già state completate tutte le procedure relative alle gare di appalto e all'affidamento dei lavori, nonché gli scarichi di acque reflue domestiche che alla data del 13 giugno 1999 erano in esercizio e conformi al previgente regime autorizzativo e gli scarichi di acque reflue industriali che alla data del 13 giugno 1999 erano in esercizio e già autorizzati;

ii) trattamento appropriato: il trattamento delle acque reflue urbane mediante un processo ovvero un sistema di smaltimento che, dopo lo scarico, garantisca la conformità dei corpi idrici recettori ai relativi obiettivi di qualità ovvero sia conforme alle disposizioni della parte terza del presente decreto;

ll) trattamento primario: il trattamento delle acque reflue che comporti la sedimentazione dei solidi sospesi mediante processi fisici e/o chimico-fisici e/o altri, a seguito dei quali prima dello scarico il BODS delle acque in trattamento sia ridotto almeno del 20 per cento ed i solidi sospesi totali almeno del 50 per cento;

mm) trattamento secondario: il trattamento delle acque reflue mediante un processo che in genere comporta il trattamento biologico con sedimentazione secondaria, o mediante altro processo in cui vengano

comunque rispettati i requisiti di cui alla tabella 1 dell'Allegato 5 alla parte terza del presente decreto;

nn) stabilimento industriale, stabilimento: tutta l'area sottoposta al controllo di un unico gestore, nella quale si svolgono attività commerciali o industriali che comportano la produzione, la trasformazione e/o l'utilizzazione delle sostanze di cui all'Allegato 8 alla parte terza del presente decreto, ovvero qualsiasi altro processo produttivo che comporti la presenza di tali sostanze nello scarico;

oo) valore limite di emissione: limite di accettabilità di una sostanza inquinante con tenuta in uno scarico, misurata in concentrazione, oppure in massa per unità di prodotto o di materia prima lavorata, o in massa per unità di tempo; i valori limite di emissione possono essere fissati anche per determinati gruppi, famiglie o categorie di sostanze. I valori limite di emissione delle sostanze si applicano di norma nel punto di fuoriuscita delle emissioni dall'impianto, senza tener conto dell'eventuale diluizione; l'effetto di una stazione di depurazione di acque reflue può essere preso in considerazione nella determinazione dei valori limite di emissione dell'impianto, a condizione di garantire un livello equivalente di protezione dell'ambiente nel suo insieme e di non portare carichi inquinanti maggiori nell'ambiente;

*(lettera così modificata dall'articolo 2, comma 6, d.lgs. n. 4 del 2008)*

pp) zone vulnerabili: zone di territorio che scaricano direttamente o indirettamente composti azotati di origine agricola o zootecnica in acque già inquinate o che potrebbero esserlo in conseguenza di tali tipi di scarichi.

2. Ai fini della presente sezione si intende inoltre per:

- a) acque superficiali: le acque interne ad eccezione di quelle sotterranee, le acque di transizione e le acque costiere, tranne per quanto riguarda lo stato chimico, in relazione al quale sono incluse anche le acque territoriali;
  - b) acque interne: tutte le acque superficiali correnti o stagnanti, e tutte le acque sotterranee all'interno della linea di base che serve da riferimento per definire il limite delle acque territoriali;
  - c) fiume: un corpo idrico interno che scorre prevalentemente in superficie ma che può essere parzialmente sotterraneo;
  - d) lago: un corpo idrico superficiale interno fermo;
  - e) acque di transizione: i corpi idrici superficiali in prossimità della foce di un fiume, che sono parzialmente di natura salina a causa della loro vicinanza alle acque costiere, ma sostanzialmente influenzate dai flussi di acqua dolce;
  - f) corpo idrico artificiale: un corpo idrico superficiale creato da un'attività umana;
  - g) corpo idrico fortemente modificato: un corpo idrico superficiale la cui natura, a seguito di alterazioni fisiche dovute a un'attività umana, è sostanzialmente modificata, come risulta dalla designazione fattane dall'autorità competente in base alle disposizioni degli articoli 118 e 120;
  - h) corpo idrico superficiale: un elemento distinto e significativo di acque superficiali, quale un lago, un bacino artificiale, un torrente, fiume o canale, parte di un torrente, fiume o canale, acque di transizione o un tratto di acque costiere;
  - i) acquifero: uno o più strati sotterranei di roccia o altri strati geologici di permeabilità sufficiente da consentire un flusso significativo di acque sotterranee o l'estrazione di quantità significative di acque sotterranee;
- (lettera così sostituito dall'articolo 9, comma 1, d.lgs. n. 30 del 2009)*
- l) corpo idrico sotterraneo: un volume distinto di acque sotterranee contenute da una o più falde acquifere;
  - m) bacino idrografico: il territorio nel quale scorrono tutte le acque superficiali attraverso una serie di torrenti, fiumi ed eventualmente laghi per sfociare al mare in un'unica foce, a estuario o delta;
  - n) sotto-bacino idrografico: il territorio nel quale scorrono tutte le acque superficiali attraverso una serie di torrenti, fiumi e laghi per sfociare in un punto specifico di un corso d'acqua, di solito un lago o la confluenza di un fiume;
  - o) distretto idrografico: l'area di terra e di mare, costituita da uno o più bacini idrografici limitrofi e dalle rispettive acque sotterranee e costiere che costituisce la principale unità per la gestione dei bacini idrografici;
  - p) stato delle acque superficiali: l'espressione complessiva dello stato di un corpo idrico superficiale, determinato dal valore più basso del suo stato ecologico e chimico;
  - q) buono stato delle acque superficiali: lo stato raggiunto da un corpo idrico superficiale qualora il suo stato, tanto sotto il profilo ecologico quanto sotto quello chimico, possa essere definito almeno "buono";
  - r) stato delle acque sotterranee: l'espressione complessiva dello stato di un corpo idrico sotterraneo, determinato dal valore più basso del suo stato quantitativo e chimico;
  - s) buono stato delle acque sotterranee: lo stato raggiunto da un corpo idrico sotterraneo qualora il suo stato, tanto sotto il profilo quantitativo quanto sotto quello chimico, possa essere definito almeno "buono";

- t) stato ecologico: l'espressione della qualità della struttura e del funzionamento degli ecosistemi acquatici associati alle acque superficiali, classificato a norma dell'Allegato 1 alla parte terza del presente decreto;
- u) buono stato ecologico: lo stato di un corpo idrico superficiale classificato in base all'Allegato 1 alla parte terza del presente decreto;
- v) buon potenziale ecologico: lo stato di un corpo idrico artificiale o fortemente modificato, così classificato in base alle disposizioni pertinenti dell'Allegato 1 alla parte terza del presente decreto;
- z) buono stato chimico delle acque superficiali: lo stato chimico richiesto per conseguire gli obiettivi ambientali per le acque superficiali o fissati dal presente, ossia lo stato raggiunto da un corpo idrico superficiale nel quale la concentrazione degli inquinanti noti supera gli standard di qualità ambientali fissati dall'Allegato 1 alla parte terza del presente decreto, Tabella 1/A ed ai sensi della parte terza del presente decreto;
- aa) buono stato chimico: lo stato chimico di un corpo idrico sotterraneo che risponde alle condizioni di cui agli articoli 3 e 4 ed all'Allegato 3, Parte A;  
*(lettera così sostituito dall'articolo 9, comma 1, d.lgs. n. 30 del 2009)*
- bb) stato quantitativo: l'espressione del grado in cui un corpo idrico sotterraneo è modificato da estrazioni dirette e indirette;
- cc) risorse idriche sotterranee disponibili: il risultato della velocità annua media di ravvenamento globale a lungo termine del corpo idrico sotterraneo meno la velocità annua media a lungo termine del flusso necessario per raggiungere gli obiettivi di qualità ecologica per le acque superficiali connesse, di cui all'articolo 76, al fine di evitare un impoverimento significativo dello stato ecologico di tali acque, nonché danni rilevanti agli ecosistemi terrestri connessi;
- dd) buono stato quantitativo: stato definito all'Allegato 3, Parte B;  
*(lettera così sostituito dall'articolo 9, comma 1, d.lgs. n. 30 del 2009)*
- ee) sostanze pericolose: le sostanze o gruppi di sostanze tossiche, persistenti e bio-accumulabili e altre sostanze o gruppi di sostanze che danno adito a preoccupazioni analoghe;
- ff) sostanze prioritarie e sostanze pericolose prioritarie: le sostanze individuate con disposizioni comunitarie ai sensi dell'articolo 16 della direttiva 2000/60/CE;
- gg) inquinante: qualsiasi sostanza che possa inquinare, in particolare quelle elencate nell'Allegato 8 alla parte terza del presente decreto;
- hh) immissione diretta nelle acque sotterranee: l'immissione di inquinanti nelle acque sotterranee senza infiltrazione attraverso il suolo o il sottosuolo;
- ii) obiettivi ambientali: gli obiettivi fissati dal titolo II della parte terza del presente decreto;
- ll) standard di qualità ambientale: la concentrazione di un particolare inquinante o gruppo di inquinanti nelle acque, nei sedimenti e nel biota che non deve essere superata per tutelare la salute umana e l'ambiente;
- mm) approccio combinato: l'insieme dei controlli, da istituire o realizzare, salvo diversa indicazione delle normative di seguito citate, entro il 22 dicembre 2012, riguardanti tutti gli scarichi nelle acque superficiali, comprendenti i controlli sulle emissioni basati sulle migliori tecniche disponibili, quelli sui pertinenti valori limite di emissione e, in caso di impatti diffusi, quelli comprendenti, eventualmente, le migliori prassi ambientali; tali controlli sono quelli stabiliti:
- 1) nel decreto legislativo 18 febbraio 2005, n. 59, sulla prevenzione e la riduzione integrate dell'inquinamento;
- 2) nella parte terza del presente decreto in materia di acque reflue urbane, nitrati provenienti da fonti agricole, sostanze che presentano rischi significativi per l'ambiente acquatico o attraverso l'ambiente acquatico, inclusi i rischi per le acque destinate alla produzione di acqua potabile e di scarichi di Hg, Cd, HCH, DDT, PCP, aldrin, dieldrin, endrin, HCB, HCBd, cloroformio, tetracloruro di carbonio, EDC, tricloroetilene, TCB e percloroetilene;
- nn) acque destinate al consumo umano: le acque disciplinate dal decreto legislativo 2 febbraio 2001, n. 31;
- oo) servizi idrici: tutti i servizi che forniscono alle famiglie, agli enti pubblici o a qualsiasi attività economica:
- 1) estrazione, arginamento, stoccaggio, trattamento e distribuzione di acque superficiali o sotterranee;
- 2) strutture per la raccolta e il trattamento delle acque reflue, che successivamente scaricano nelle acque superficiali;
- pp) utilizzo delle acque: i servizi idrici unitamente agli altri usi risultanti dall'attività conoscitiva di cui all'articolo 118 che incidono in modo significativo sullo stato delle acque. Tale nozione si applica ai fini dell'analisi economica di cui all'Allegato 10 alla parte terza del presente decreto;



qq) *(lettera abrogata dall'articolo 2, comma 7, d.lgs. n. 4 del 2008)*

rr) controlli delle emissioni: i controlli che comportano una limitazione specifica delle emissioni, ad esempio un valore limite delle emissioni, oppure che definiscono altrimenti limiti o condizioni in merito agli effetti, alla natura o ad altre caratteristiche di un'emissione o condizioni operative che influiscono sulle emissioni;

ss) costi ambientali: i costi legati ai danni che l'utilizzo stesso delle risorse idriche causa all'ambiente, agli ecosistemi e a coloro che usano l'ambiente;

tt) costi della risorsa: i costi delle mancate opportunità imposte ad altri utenti in conseguenza dello sfruttamento intensivo delle risorse al di là del loro livello di ripristino e ricambio naturale;

uu) impianto: l'unità tecnica permanente in cui sono svolte una o più attività di cui all'Allegato I del Titolo III-bis della parte seconda del presente decreto, e qualsiasi altra attività accessoria, che siano tecnicamente connesse con le attività svolte in uno stabilimento e possono influire sulle emissioni e sull'inquinamento; nel caso di attività non rientranti nel campo di applicazione del Titolo III-bis della parte seconda del presente decreto, l'impianto si identifica nello stabilimento. Nel caso di attività di cui all'Allegato I del predetto decreto, l'impianto si identifica con il complesso assoggettato alla disciplina della prevenzione e controllo integrati dell'inquinamento.

## **75. Competenze**

1. Nelle materie disciplinate dalle disposizioni della presente sezione:

a) lo Stato esercita le competenze ad esso spettanti per la tutela dell'ambiente e dell'ecosistema attraverso il Ministro dell'ambiente e della tutela del territorio e del mare, fatte salve le competenze in materia igienico-sanitaria spettanti al Ministro della salute;

b) le regioni e gli enti locali esercitano le funzioni e i compiti ad essi spettanti nel quadro delle competenze costituzionalmente determinate e nel rispetto delle attribuzioni statali.

2. Con riferimento alle funzioni e ai compiti spettanti alle regioni e agli enti locali, in caso di accertata inattività che comporti inadempimento agli obblighi derivanti dall'appartenenza all'Unione europea, pericolo di grave pregiudizio alla salute o all'ambiente oppure inottemperanza ad obblighi di informazione, il Presidente del Consiglio dei Ministri, su proposta del Ministro dell'ambiente e della tutela del territorio e del mare per materia, assegna all'ente inadempiente un congruo termine per provvedere, decorso inutilmente il quale il Consiglio dei Ministri, sentito il soggetto inadempiente, nomina un commissario che provvede in via sostitutiva. Gli oneri economici connessi all'attività di sostituzione sono a carico dell'ente inadempiente. Restano fermi i poteri di ordinanza previsti dall'ordinamento in caso di urgente necessità e le disposizioni in materia di poteri sostitutivi previste dalla legislazione vigente, nonché quanto disposto dall'articolo 132.

3. Le prescrizioni tecniche necessarie all'attuazione della parte terza del presente decreto sono stabilite negli Allegati al decreto stesso e con uno o più regolamenti adottati ai sensi dell'articolo 17, comma 3, della legge 23 agosto 1988, n. 400, su proposta del Ministro dell'ambiente e della tutela del territorio e del mare previa intesa con la Conferenza Stato-regioni; attraverso i medesimi regolamenti possono altresì essere modificati gli Allegati alla parte terza del presente decreto per adeguarli a sopravvenute esigenze o a nuove acquisizioni scientifiche o tecnologiche.

4. Con decreto dei Ministri competenti per materia si provvede alla modifica degli Allegati alla parte terza del presente decreto per dare attuazione alle direttive che saranno emanate dall'Unione europea, per le parti in cui queste modifichino modalità esecutive e caratteristiche di ordine tecnico delle direttive dell'Unione europea recepite dalla parte terza del presente decreto, secondo quanto previsto dall'articolo 13 della legge 4 febbraio 2005, n. 11.

5. Le regioni assicurano la più ampia divulgazione delle informazioni sullo stato di qualità delle acque e trasmettono al Dipartimento tutela delle acque interne e marine dell'Istituto superiore per la protezione e la ricerca ambientale (APAT) i dati conoscitivi e le informazioni relative all'attuazione della parte terza del presente decreto, nonché quelli prescritti dalla disciplina comunitaria, secondo le modalità indicate con decreto del Ministro dell'ambiente e della tutela del territorio e del mare, di concerto con i Ministri competenti, d'intesa con la Conferenza permanente per i rapporti tra lo Stato, le regioni e le province autonome di Trento e di Bolzano. Il Dipartimento tutela delle acque interne e marine dell'Istituto superiore per la protezione e la ricerca ambientale (APAT) elabora a livello nazionale, nell'ambito del Sistema informativo nazionale dell'ambiente (SINA), le informazioni ricevute e le trasmette ai Ministeri interessati e al

Ministero dell'ambiente e della tutela del territorio e del mare anche per l'invio alla Commissione europea. Con lo stesso decreto sono individuati e disciplinati i casi in cui le regioni sono tenute a trasmettere al Ministero dell'ambiente e della tutela del territorio e del mare i provvedimenti adottati ai fini delle comunicazioni all'Unione europea o in ragione degli obblighi internazionali assunti.

6. Le regioni favoriscono l'attiva partecipazione di tutte le parti interessate all'attuazione della parte terza del presente decreto in particolare in sede di elaborazione, revisione e aggiornamento dei piani di tutela di cui all'articolo 121.

7. Le regioni provvedono affinché gli obiettivi di qualità di cui agli articoli 76 e 77 ed i relativi programmi di misure siano perseguiti nei corpi idrici ricadenti nei bacini idrografici internazionali in attuazione di accordi tra gli stati membri interessati, avvalendosi a tal fine di strutture esistenti risultanti da accordi internazionali.

8. Qualora il distretto idrografico superi i confini della Comunità europea, lo Stato e le regioni esercitano le proprie competenze adoperandosi per instaurare un coordinamento adeguato con gli Stati terzi coinvolti, al fine realizzare gli obiettivi di cui alla parte terza del presente decreto in tutto il distretto idrografico.

9. I consorzi di bonifica e di irrigazione, anche attraverso appositi accordi di programma con le competenti autorità, concorrono alla realizzazione di azioni di salvaguardia ambientale e di risanamento delle acque anche al fine della loro utilizzazione irrigua, della rinaturalizzazione dei corsi d'acqua e della fitodepurazione.

## **Titolo II - Obiettivi di qualità**

### **Capo I - Obiettivo di qualità ambientale e obiettivo di qualità per specifica destinazione**

#### **76. Disposizioni generali**

1. Al fine della tutela e del risanamento delle acque superficiali e sotterranee, la parte terza del presente decreto individua gli obiettivi minimi di qualità ambientale per i corpi idrici significativi e gli obiettivi di qualità per specifica destinazione per i corpi idrici di cui all'articolo 78, da garantirsi su tutto il territorio nazionale.

2. L'obiettivo di qualità ambientale è definito in funzione della capacità dei corpi idrici di mantenere i processi naturali di autodepurazione e di supportare comunità animali e vegetali ampie e ben diversificate.

3. L'obiettivo di qualità per specifica destinazione individua lo stato dei corpi idrici idoneo ad una particolare utilizzazione da parte dell'uomo, alla vita dei pesci e dei molluschi.

4. In attuazione della parte terza del presente decreto sono adottate, mediante il Piano di tutela delle acque di cui all'articolo 121, misure atte a conseguire gli obiettivi seguenti entro il 22 dicembre 2015:

a) sia mantenuto o raggiunto per i corpi idrici significativi superficiali e sotterranei l'obiettivo di qualità ambientale corrispondente allo stato di "buono";

b) sia mantenuto, ove già esistente, lo stato di qualità ambientale "elevato" come definito nell'Allegato 1 alla parte terza del presente decreto;

c) siano mantenuti o raggiunti altresì per i corpi idrici a specifica destinazione di cui all'articolo 79 gli obiettivi di qualità per specifica destinazione di cui all'Allegato 2 alla parte terza del presente decreto, salvi i termini di adempimento previsti dalla normativa previgente.

5. Qualora per un corpo idrico siano designati obiettivi di qualità ambientale e per specifica destinazione che prevedono per gli stessi parametri valori limite diversi, devono essere rispettati quelli più cautelativi quando essi si riferiscono al conseguimento dell'obiettivo di qualità ambientale; l'obbligo di rispetto di tali valori limite decorre dal 22 dicembre 2015.

6. Il Piano di tutela provvede al coordinamento degli obiettivi di qualità ambientale con i diversi obiettivi di qualità per specifica destinazione.

7. Le regioni possono definire obiettivi di qualità ambientale più elevati, nonché individuare ulteriori destinazioni dei corpi idrici e relativi obiettivi di qualità.

## **77. Individuazione e perseguimento dell'obiettivo di qualità ambientale**

1. Entro dodici mesi dalla data di entrata in vigore della parte terza del presente decreto, sulla base dei dati già acquisiti e dei risultati del primo rilevamento effettuato ai sensi degli articoli 118 e 120, le regioni che non vi abbiano provveduto identificano per ciascun corpo idrico significativo, o parte di esso, la classe di qualità corrispondente ad una di quelle indicate nell'Allegato 1 alla parte terza del presente decreto.

2. In relazione alla classificazione di cui al comma 1, le regioni stabiliscono e adottano le misure necessarie al raggiungimento o al mantenimento degli obiettivi di qualità ambientale di cui all'articolo 76, comma 4, lettere a) e b), tenendo conto del carico massimo ammissibile, ove fissato sulla base delle indicazioni delle Autorità di bacino, e assicura n d o in ogni caso per tutti i corpi idrici l'adozione di misure atte ad impedire un ulteriore degrado.

3. Al fine di assicurare entro il 22 dicembre 2015 il raggiungimento dell'obiettivo di qualità ambientale corrispondente allo stato di "buono", entro il 31 dicembre 2008 ogni corpo idrico superficiale classificato o tratto di esso deve conseguire almeno i requisiti dello stato di "sufficiente" di cui all'Allegato 1 alla parte terza del presente decreto.

4. Le acque ricadenti nelle aree protette devono essere conformi agli obiettivi e agli standard di qualità fissati nell'Allegato 1 alla parte terza del presente decreto, secondo le scadenze temporali ivi stabilite, salvo diversa disposizione della normativa di settore a norma della quale le singole aree sono state istituite.

5. La designazione di un corpo idrico artificiale o fortemente modificato e la relativa motivazione sono esplicitamente menzionate nei piani di bacino e sono riesaminate ogni sei anni. Le regioni possono definire un corpo idrico artificiale o fortemente modificato quando:

a) le modifiche delle caratteristiche idromorfologiche di tale corpo, necessarie al raggiungimento di un buono stato ecologico, abbiano conseguenze negative rilevanti:

- 1) sull'ambiente in senso ampio;
- 2) sulla navigazione, comprese le infrastrutture portuali, o sul diporto;
- 3) sulle attività per le quali l'acqua è accumulata, quali la fornitura di acqua potabile, la produzione di energia o l'irrigazione;
- 4) sulla regolazione delle acque, la protezione dalle inondazioni o il drenaggio agricolo;
- 5) su altre attività sostenibili di sviluppo umano ugualmente importanti;

b) i vantaggi cui sono finalizzate le caratteristiche artificiali o modificate del corpo idrico non possono, per motivi di fattibilità tecnica o a causa dei costi sproporzionati, essere raggiunti con altri mezzi che rappresentino un'opzione significativamente migliore sul piano ambientale.

6. Le regioni possono motivatamente prorogare il termine del 23 dicembre 2015 per poter conseguire gradualmente gli obiettivi dei corpi idrici purché non si verifichi un ulteriore deterioramento dello stato dei corpi idrici e sussistano tutte le seguenti condizioni:

*(comma così sostituito dall'articolo 3, legge n. 101 del 2008)*

a) i miglioramenti necessari per il raggiungimento del buono stato di qualità ambientale non possono essere raggiunti entro i termini stabiliti almeno per uno dei seguenti motivi:

- 1) i miglioramenti dello stato dei corpi idrici possono essere conseguiti per motivi tecnici solo in fasi successive al 23 dicembre 2015;
- 2) il completamento dei miglioramenti entro i termini fissati sarebbe sproporzionalmente costoso;
- 3) le condizioni naturali non consentono il miglioramento del corpo idrico nei tempi richiesti;

b) la proroga dei termini e le relative motivazioni sono espressamente indicate nei piani di cui agli articoli 117 e 121;  
c) le proroghe non possono superare il periodo corrispondente a due ulteriori aggiornamenti dei piani di cui alla lettera b), fatta eccezione per i casi in cui le condizioni naturali non consentano di conseguire gli obiettivi entro detto periodo;  
d) l'elenco delle misure, la necessità delle stesse per il miglioramento progressivo entro il termine previsto, la giustificazione di ogni eventuale significativo ritardo nella attuazione delle misure, nonché il relativo calendario di attuazione delle misure devono essere riportati nei piani di cui alla lettera b). Le informazioni devono essere aggiornate nel riesame dei piani.

7. Le regioni, per alcuni corpi idrici, possono stabilire di conseguire obiettivi ambientali meno rigorosi rispetto a quelli di cui al comma 4, qualora, a causa delle ripercussioni dell'impatto antropico rilevato ai sensi dell'articolo 118 o delle loro condizioni naturali, non sia possibile o sia esageratamente oneroso il loro raggiungimento. Devono, in ogni caso, ricorrere le seguenti condizioni:

*(comma così sostituito dall'articolo 3, legge n. 101 del 2008)*

a) la situazione ambientale e socioeconomica non consente di prevedere altre opzioni significativamente migliori sul piano ambientale ed economico;

b) la garanzia che:

1) per le acque superficiali venga conseguito il migliore stato ecologico e chimico possibile, tenuto conto degli impatti che non potevano ragionevolmente essere evitati per la natura dell'attività umana o dell'inquinamento;  
2) per le acque sotterranee siano apportate modifiche minime al loro stato di qualità, tenuto conto degli impatti che non potevano ragionevolmente essere evitati per la natura dell'attività umana o dell'inquinamento;

c) per lo stato del corpo idrico non si verifichi alcun ulteriore deterioramento;

d) gli obiettivi ambientali meno rigorosi e le relative motivazioni figurano espressamente nel piano di gestione del bacino idrografico e del piano di tutela di cui agli articoli 117 e 121 e tali obiettivi sono rivisti ogni sei anni nell'ambito della revisione di detti piani.

8. Quando ricorrono le condizioni di cui al comma 7, la definizione di obiettivi meno rigorosi è consentita purché essi non comportino l'ulteriore deterioramento dello stato del corpo idrico e, fatto salvo il caso di cui alla lettera b) del medesimo comma 7, purché non sia pregiudicato il raggiungimento degli obiettivi fissati dalla parte terza del presente decreto in altri corpi idrici compresi nello stesso bacino idrografico.

9. Nei casi previsti dai commi 6 e 7, i Piani di tutela devono comprendere le misure volte alla tutela del corpo idrico, ivi compresi i provvedimenti integrativi o restrittivi della disciplina degli scarichi ovvero degli usi delle acque. I tempi e gli obiettivi, nonché le relative misure, sono rivisti almeno ogni sei anni ed ogni eventuale modifica deve essere inserita come aggiornamento del piano.

10. Il deterioramento temporaneo dello stato del corpo idrico dovuto a circostanze naturali o di forza maggiore eccezionali e ragionevolmente imprevedibili, come alluvioni violente e siccità prolungate, o conseguente a incidenti ragionevolmente imprevedibili, non dà luogo a una violazione delle prescrizioni della parte terza del presente decreto, purché ricorrano tutte le seguenti condizioni:

a) che siano adottate tutte le misure volte ad impedire l'ulteriore deterioramento dello stato di qualità dei corpi idrici e la compromissione del raggiungimento degli obiettivi di cui all'articolo 76 ed al presente articolo in altri corpi idrici non interessati alla circostanza;

b) che il Piano di tutela preveda espressamente le situazioni in cui detti eventi possono essere dichiarati ragionevolmente imprevedibili o eccezionali, anche adottando gli indicatori appropriati;

c) che siano previste ed adottate misure idonee a non compromettere il ripristino della qualità del corpo idrico una volta conclusi gli eventi in questione;

d) che gli effetti degli eventi eccezionali o imprevedibili siano sottoposti a un riesame annuale e, con riserva dei motivi di cui all'articolo 76, comma 4, lettera a), venga fatto tutto il possibile per ripristinare nel corpo idrico, non appena ciò sia ragionevolmente fattibile, lo stato precedente tali eventi;

e) che una sintesi degli effetti degli eventi e delle misure adottate o da adottare sia inserita nel successivo aggiornamento del Piano di tutela.

10-bis. Le regioni non violano le disposizioni del presente decreto nei casi in cui:

*(comma così sostituito dall'articolo 3, legge n. 101 del 2008)*

- a) il mancato raggiungimento del buon stato delle acque sotterranee, del buono stato ecologico delle acque superficiali o, ove pertinente, del buon potenziale ecologico ovvero l'incapacità di impedire il deterioramento del corpo idrico superficiale e sotterraneo sono dovuti a nuove modifiche delle caratteristiche fisiche di un corpo idrico superficiale o ad alterazioni idrogeologiche dei corpi idrici sotterranei;
- b) l'incapacità di impedire il deterioramento da uno stato elevato ad un buono stato di un corpo idrico superficiale sia dovuto a nuove attività sostenibili di sviluppo umano purché sussistano le seguenti condizioni:

- 1) siano state avviate le misure possibili per mitigare l'impatto negativo sullo stato del corpo idrico;
- 2) siano indicate puntualmente ed illustrate nei piani di cui agli articoli 117 e 121 le motivazioni delle modifiche o delle alterazioni e gli obiettivi siano rivisti ogni sei anni;
- 3) le motivazioni delle modifiche o delle alterazioni di cui alla lettera b) siano di prioritario interesse pubblico ed i vantaggi per l'ambiente e la società, risultanti dal conseguimento degli obiettivi di cui al comma 1, siano inferiori rispetto ai vantaggi derivanti dalle modifiche o dalle alterazioni per la salute umana, per il mantenimento della sicurezza umana o per lo sviluppo sostenibile;
- 4) per motivi di fattibilità tecnica o di costi sproporzionati, i vantaggi derivanti dalle modifiche o dalle alterazioni del corpo idrico non possano essere conseguiti con altri mezzi che garantiscono soluzioni ambientali migliori.

## **78. Standard di qualità per l'ambiente acquatico**

1. Ai fini della tutela delle acque superficiali dall'inquinamento provocato dalle sostanze pericolose, i corpi idrici significativi di cui all'articolo 76 devono essere conformi entro il 31 dicembre 2008 agli standard di qualità riportati alla Tabella 1/A dell'Allegato 1 alla parte terza del presente decreto, la cui disciplina sostituisce ad ogni effetto quella di cui al decreto ministeriale 6 novembre 2003, n. 367.

2. I Piani di tutela delle acque di cui all'articolo 121 contengono gli strumenti per il conseguimento degli standard di cui al comma 1, anche ai fini della gestione dei fanghi derivanti dagli impianti di depurazione e dalla disciplina degli scarichi.

3. Con decreto del Ministro dell'ambiente e della tutela del territorio e del mare viene data attuazione al disposto dell'articolo 16 della direttiva 2000/60/CE entro il 31 dicembre 2015. Entro gli stessi termini le acque a specifica destinazione di cui all'articolo 79 devono essere conformi agli standard dettati dal medesimo decreto.

## **79. Obiettivo di qualità per specifica destinazione**

1. Sono acque a specifica destinazione funzionale:

- a) le acque dolci superficiali destinate alla produzione di acqua potabile;
- b) le acque destinate alla balneazione;
- c) le acque dolci che richiedono protezione e miglioramento per essere idonee alla vita dei pesci;
- d) le acque destinate alla vita dei molluschi.

2. Fermo restando quanto disposto dall'articolo 76, commi 4 e 5, per le acque indicate al comma 1, è perseguito, per ciascun uso, l'obiettivo di qualità per specifica destinazione stabilito nell'Allegato 2 alla parte terza del presente decreto, fatta eccezione per le acque di balneazione.

3. Le regioni, al fine di un costante miglioramento dell'ambiente idrico, stabiliscono programmi, che vengono recepiti nel Piano di tutela, per mantenere o adeguare la qualità delle acque di cui al comma 1 all'obiettivo di qualità per specifica destinazione. Le regioni predispongono apposito elenco aggiornato periodicamente delle acque di cui al comma 1.

## **Capo II - Acque a specifica destinazione**

### **80. Acque superficiali destinate alla produzione di acqua potabile**

1. Le acque dolci superficiali, per essere utilizzate o destinate alla produzione di acqua potabile, sono classificate dalle regioni nelle categorie A1, A2 e A3, secondo le caratteristiche fisiche, chimiche e microbiologiche di cui alla Tabella 1/A dell'Allegato 2 alla parte terza del presente decreto.
2. A seconda della categoria di appartenenza, le acque dolci superficiali di cui al comma 1 sono sottoposte ai trattamenti seguenti:
  - a) Categoria A1: trattamento fisico semplice e disinfezione;
  - b) Categoria A2: trattamento fisico e chimico normale e disinfezione;
  - c) Categoria A3: trattamento fisico e chimico spinto, affinamento e disinfezione.
3. Le regioni inviano i dati relativi al monitoraggio e alla classificazione delle acque di cui ai commi 1 e 2 al Ministero della salute, che provvede al successivo inoltro alla Commissione europea.
4. Le acque dolci superficiali che presentano caratteristiche fisiche, chimiche e microbiologiche qualitativamente inferiori ai valori limite imperativi della categoria A3 possono essere utilizzate, in via eccezionale, solo qualora non sia possibile ricorrere ad altre fonti di approvvigionamento e a condizione che le acque siano sottoposte ad opportuno trattamento che consenta di rispettare le norme di qualità delle acque destinate al consumo umano.

## **81. Deroghe**

1. Per le acque superficiali destinate alla produzione di acqua potabile, le regioni possono derogare ai valori dei parametri di cui alla Tabella 1/A dell'Allegato 2 alla parte terza del presente decreto:
  - a) in caso di inondazioni o di catastrofi naturali;
  - b) limitatamente ai parametri contraddistinti nell'Allegato 2 alla parte terza del presente decreto Tabella 1/A dal simbolo (o), qualora ricorrano circostanze meteorologiche eccezionali o condizioni geografiche particolari;
  - c) quando le acque superficiali si arricchiscono naturalmente di talune sostanze con superamento dei valori fissati per le categorie A1, A2 e A3;
  - d) nel caso di laghi che abbiano una profondità non superiore ai 20 metri, che per rinnovare le loro acque impieghino più di un anno e nel cui specchio non defluiscono acque di scarico, limitatamente ai parametri contraddistinti nell'Allegato 2 alla parte terza del presente decreto, Tabella 1/A da un asterisco (\*).
2. Le deroghe di cui al comma 1 non sono ammesse se ne derivi concreto pericolo per la salute pubblica.

## **82. Acque utilizzate per l'estrazione di acqua potabile**

1. Fatte salve le disposizioni per le acque dolci superficiali destinate alla produzione di acqua potabile, le regioni, all'interno del distretto idrografico di appartenenza, individuano:
  - a) tutti i corpi idrici superficiali e sotterranei che forniscono in media oltre 10 m<sup>3</sup> al giorno o servono più di 50 persone, e
  - b) i corpi idrici destinati a tale uso futuro.
2. L'autorità competente provvede al monitoraggio, a norma dell'Allegato 1 alla parte terza del presente decreto, dei corpi idrici che forniscono in media oltre 100 m<sup>3</sup> al giorno.
3. Per i corpi idrici di cui al comma 1 deve essere conseguito l'obiettivo ambientale di cui agli articoli 76 e seguenti.

## **83. Acque di balneazione**

1. Le acque destinate alla balneazione devono soddisfare i requisiti di cui al d.P.R. 8 giugno 1982, n. 470.

2. Per le acque che risultano ancora non idonee alla balneazione ai sensi del decreto di cui al comma 1, le regioni comunicano al Ministero dell'ambiente e della tutela del territorio e del mare, entro l'inizio della stagione balneare successiva alla data di entrata in vigore della parte terza del presente decreto e, successivamente, con periodicità annuale prima dell'inizio della stagione balneare, tutte le informazioni relative alle cause della non balneabilità ed alle misure che intendono adottare, secondo le modalità indicate dal decreto di cui all'articolo 75, comma 6.

#### **84. Acque dolci idonee alla vita dei pesci**

1. Le regioni effettuano la designazione delle acque dolci che richiedono protezione o miglioramento per esser idonee alla vita dei pesci. Ai fini di tale designazione sono privilegiati:

- a) i corsi d'acqua che attraversano il territorio di parchi nazionali e riserve naturali dello Stato nonché di parchi e riserve naturali regionali;
- b) i laghi naturali ed artificiali, gli stagni ed altri corpi idrici, situati nei predetti ambiti territoriali;
- c) le acque dolci superficiali comprese nelle zone umide dichiarate "di importanza internazionale" ai sensi della convenzione di Ramsar del 2 febbraio 1971, resa esecutiva con il d.P.R. 13 marzo 1976, n. 448, sulla protezione delle zone umide, nonché quelle comprese nelle "oasi di protezione della fauna", istituite dalle regioni e province autonome ai sensi della legge 11 febbraio 1992, n. 157;
- d) le acque dolci superficiali che, ancorché non comprese nelle precedenti categorie, presentino un rilevante interesse scientifico, naturalistico, ambientale e produttivo in quanto costituenti habitat di specie animali o vegetali rare o in via di estinzione, oppure in quanto sede di complessi ecosistemi acquatici meritevoli di conservazione o, altresì, sede di antiche e tradizionali forme di produzione ittica che presentino un elevato grado di sostenibilità ecologica ed economica.

2. Le regioni, entro quindici mesi dalla designazione, classificano le acque dolci superficiali che presentino valori dei parametri di qualità conformi con quelli imperativi previsti dalla Tabella 1/B dell'Allegato 2 alla parte terza del presente decreto come acque dolci "salmonicole" o "ciprinicole".

3. La designazione e la classificazione di cui ai commi 1 e 2 devono essere gradualmente estese sino a coprire l'intero corpo idrico, ferma restando la possibilità di designare e classificare, nell'ambito del medesimo, alcuni tratti come "acqua salmonicola" e alcuni tratti come "acqua ciprinicola". La designazione e la classificazione sono sottoposte a revisione in relazione ad elementi imprevisti o sopravvenuti.

4. Qualora sia richiesto da eccezionali ed urgenti necessità di tutela della qualità delle acque dolci idonee alla vita dei pesci, il Presidente della Giunta regionale o il Presidente della Giunta provinciale, nell'ambito delle rispettive competenze, adottano provvedimenti specifici e motivati, integrativi o restrittivi degli scarichi ovvero degli usi delle acque.

5. Sono escluse dall'applicazione del presente articolo e degli articoli 85 e 86 le acque dolci superficiali dei bacini naturali o artificiali utilizzati per l'allevamento intensivo delle specie ittiche nonché i canali artificiali adibiti a uso plurimo, di scolo o irriguo, e quelli appositamente costruiti per l'allontanamento dei liquami e di acque reflue industriali.

#### **85. Accertamento della qualità delle acque idonee alla vita dei pesci**

1. Le acque designate e classificate ai sensi dell'articolo 84 si considerano idonee alla vita dei pesci se rispondono ai requisiti riportati nella Tabella 1/B dell'Allegato 2 alla parte terza del presente decreto.

2. Se dai campionamenti risulta che non sono rispettati uno o più valori dei parametri riportati nella Tabella 1/B dell'Allegato 2 alla parte terza del presente decreto, le autorità competenti al controllo accertano se l'inosservanza sia dovuta a fenomeni naturali, a causa fortuita, ad apporti inquinanti o a eccessivi prelievi, e propongono all'autorità competente le misure appropriate.

3. Ai fini di una più completa valutazione delle qualità delle acque, le regioni promuovono la realizzazione di idonei programmi di analisi biologica delle acque designate e classificate.

#### **86. Derghe**

1. Per le acque dolci superficiali designate o classificate per essere idonee alla vita dei pesci, le regioni possono derogare al rispetto dei parametri indicati nella Tabella 1/B dell'Allegato 2 alla parte terza del presente decreto con il simbolo (o) in caso di circostanze meteorologiche eccezionali o speciali condizioni geografiche e, quanto al rispetto dei parametri riportati nella medesima Tabella, in caso di arricchimento naturale del corpo idrico da sostanze provenienti dal suolo senza intervento diretto dell'uomo.

### **87. Acque destinate alla vita dei molluschi**

1. Le regioni, d'intesa con il Ministero delle politiche agricole e forestali, designano, nell'ambito delle acque marine costiere e salmastre che sono sede di banchi e di popolazioni naturali di molluschi bivalvi e gasteropodi, quelle richiedenti protezione e miglioramento per consentire la vita e lo sviluppo degli stessi e per contribuire alla buona qualità dei prodotti della molluschicoltura direttamente commestibili per l'uomo.

2. Le regioni possono procedere a designazioni complementari, oppure alla revisione delle designazioni già effettuate, in funzione dell'esistenza di elementi imprevisi al momento della designazione.

3. Qualora sia richiesto da eccezionali ed urgenti necessità di tutela della qualità delle acque destinate alla vita dei molluschi, il Presidente della Giunta regionale, il Presidente della Giunta provinciale e il Sindaco, nell'ambito delle rispettive competenze, adottano provvedimenti specifici e motivati, integrativi o restrittivi degli scarichi ovvero degli usi delle acque.

### **88. Accertamento della qualità delle acque destinate alla vita dei molluschi**

1. Le acque designate ai sensi dell'articolo 87 devono rispondere ai requisiti di qualità di cui alla Tabella 1/C dell'Allegato 2 alla parte terza del presente decreto. In caso contrario, le regioni stabiliscono programmi per ridurre l'inquinamento.

2. Se da un campionamento risulta che uno o più valori dei parametri di cui alla Tabella 1/C dell'Allegato 2 alla parte terza del presente decreto non sono rispettati, le autorità competenti al controllo accertano se l'inosservanza sia dovuta a fenomeni naturali, a causa fortuita o ad altri fattori di inquinamento e le regioni adottano misure appropriate.

### **89. Deroghe**

1. Per le acque destinate alla vita dei molluschi, le regioni possono derogare ai requisiti di cui alla Tabella 1/C dell'Allegato 2 alla parte terza del presente decreto in caso di condizioni meteorologiche o geomorfologiche eccezionali.

### **90. Norme sanitarie**

1. Le attività di cui agli articoli 87, 88 e 89 lasciano impregiudicata l'attuazione delle norme sanitarie relative alla classificazione delle zone di produzione e di stabulazione dei molluschi bivalvi vivi, effettuata ai sensi del decreto legislativo 30 dicembre 1992, n. 530.

## **Titolo III - Tutela dei corpi idrici e disciplina degli scarichi**

### **Capo I - Aree richiedenti specifiche misure di prevenzione dall'inquinamento e di risanamento**

#### **91. Aree sensibili**

1. Le aree sensibili sono individuate secondo i criteri dell'Allegato 6 alla parte terza del presente decreto. Sono comunque aree sensibili:

- a) i laghi di cui all'Allegato 6 alla parte terza del presente decreto, nonché i corsi d'acqua a esse afferenti per un tratto di 10 chilometri dalla linea di costa;
- b) le aree lagunari di Orbetello, Ravenna e Piadassa-Baiona, le Valli di Comacchio, i laghi salmastri e il delta



del Po;

c) le zone umide individuate ai sensi della convenzione di Ramsar del 2 febbraio 1971, resa esecutiva con d.P.R. 13 marzo 1976, n. 448;

d) le aree costiere dell'Adriatico Nord-Occidentale dalla foce dell'Adige al confine meridionale del comune di Pesaro e i corsi d'acqua ad essi afferenti per un tratto di 10 chilometri dalla linea di costa;

e) il lago di Garda e il lago d'Idro;

f) i fiumi Sarca-Mincio, Oglio, Adda, Lambro-Olona meridionale e Ticino;

g) il fiume Arno a valle di Firenze e i relativi affluenti;

h) il golfo di Castellammare in Sicilia;

i) le acque costiere dell'Adriatico settentrionale.

2. Il Ministro dell'ambiente e della tutela del territorio e del mare, sentita la Conferenza Stato-regioni, entro centottanta giorni dalla data di entrata in vigore della parte terza del presente decreto individua con proprio decreto ulteriori aree sensibili identificate secondo i criteri di cui all'Allegato 6 alla parte terza del presente decreto.

3. Resta fermo quanto disposto dalla legislazione vigente relativamente alla tutela di Venezia.

4. Le regioni, sulla base dei criteri di cui al comma 1 e sentita l'Autorità di bacino, entro un anno dalla data di entrata in vigore della parte terza del presente decreto, e successivamente ogni due anni, possono designare ulteriori aree sensibili ovvero individuare all'interno delle aree indicate nel comma 2 i corpi idrici che non costituiscono aree sensibili.

5. Le regioni, sulla base dei criteri di cui al comma 1 e sentita l'Autorità di bacino, delimitano i bacini drenanti nelle aree sensibili che contribuiscono all'inquinamento di tali aree.

6. Il Ministro dell'ambiente e della tutela del territorio e del mare provvede con proprio decreto, da emanare ogni quattro anni dalla data di entrata in vigore della parte terza del presente decreto, sentita la Conferenza Stato-regioni, alla riedificazione delle aree sensibili e dei rispettivi bacini drenanti che contribuiscono all'inquinamento delle aree sensibili.

7. Le nuove aree sensibili identificate ai sensi dei commi 2, 4, e 6 devono soddisfare i requisiti dell'articolo 106 entro sette anni dall'identificazione.

8. Gli scarichi recapitanti nei bacini drenanti afferenti alle aree sensibili di cui ai commi 2 e 6 sono assoggettate alle disposizioni di cui all'articolo 106.

## **92. Zone vulnerabili da nitrati di origine agricola**

1. Le zone vulnerabili sono individuate secondo i criteri di cui all'Allegato 7/A-I alla parte terza del presente decreto.

2. Ai fini della prima individuazione sono designate zone vulnerabili le aree elencate nell'Allegato 7/A-III alla parte terza del presente decreto.

3. Per tener conto di cambiamenti e/o di fattori imprevisti alla data di entrata in vigore della parte terza del presente decreto, dopo quattro anni da tale data il Ministro dell'ambiente e della tutela del territorio e del mare con proprio decreto, sentita la Conferenza Stato-regioni, può modificare i criteri di cui al comma 1.

4. Entro centottanta giorni dalla data di entrata in vigore della parte terza del presente decreto, sulla base dei dati disponibili e tenendo conto delle indicazioni stabilite nell'Allegato 7/A-I alla parte terza del presente decreto, le regioni, sentite le Autorità di bacino, possono individuare ulteriori zone vulnerabili oppure, all'interno delle zone indicate nell'Allegato 7/A-III alla parte terza del presente decreto, le parti che non costituiscono zone vulnerabili.

5. Per tener conto di cambiamenti e/o di fattori imprevisti al momento della precedente designazione, almeno ogni quattro anni le regioni, sentite le Autorità di bacino, possono rivedere o completare le

designazioni delle zone vulnerabili. A tal fine le regioni predispongono e attuano, ogni quattro anni, un programma di controllo per verificare le concentrazioni dei nitrati nelle acque dolci per il periodo di un anno, secondo le prescrizioni di cui all'Allegato 7/A-I alla parte terza del presente decreto, nonché riesaminano lo stato eutrofico causato da azoto delle acque dolci superficiali, delle acque di transizione e delle acque marine costiere.

6. Nelle zone individuate ai sensi dei commi 2, 4 e 5 devono essere attuati i programmi di azione di cui al comma 7, nonché le prescrizioni contenute nel codice di buona pratica agricola di cui al decreto del Ministro per le politiche agricole e forestali 19 aprile 1999, pubblicato nel Supplemento ordinario alla Gazzetta Ufficiale n. 102 del 4 maggio 1999.

7. Entro un anno dalla data di entrata in vigore della parte terza del presente decreto per le zone designate ai sensi dei commi 2 e 4, ed entro un anno dalla data di designazione per le ulteriori zone di cui al comma 5, le regioni, sulla base delle indicazioni e delle misure di cui all'Allegato 7/A-IV alla parte terza del presente decreto, definiscono, o rivedono se già posti in essere, i programmi d'azione obbligatori per la tutela e il risanamento delle acque dall'inquinamento causato da nitrati di origine agricola, e provvedono alla loro attuazione nell'anno successivo per le zone vulnerabili di cui ai commi 2 e 4 e nei successivi quattro anni per le zone di cui al comma 5.

8. Le regioni provvedono, inoltre, a:

- a) integrare, se del caso, in relazione alle esigenze locali, il codice di buona pratica agricola, stabilendone le modalità di applicazione;
- b) predisporre ed attuare interventi di formazione e di informazione degli agricoltori sul programma di azione e sul codice di buona pratica agricola;
- c) elaborare ed applicare, entro quattro anni a decorrere dalla definizione o revisione dei programmi di cui al comma 7, i necessari strumenti di controllo e verifica dell'efficacia dei programmi stessi sulla base dei risultati ottenuti; ove necessario, modificare o integrare tali programmi individuando, tra le ulteriori misure possibili, quelle maggiormente efficaci, tenuto conto dei costi di attuazione delle misure stesse.

9. Le variazioni apportate alle designazioni, i programmi di azione, i risultati delle verifiche dell'efficacia degli stessi e le revisioni effettuate sono comunicati al Ministero dell'ambiente e della tutela del territorio e del mare, secondo le modalità indicate nel decreto di cui all'articolo 75, comma 6. Al Ministero per le politiche agricole e forestali è data tempestiva notizia delle integrazioni apportate al codice di buona pratica agricola di cui al comma 8, lettera a), nonché degli interventi di formazione e informazione.

10. Al fine di garantire un generale livello di protezione delle acque è raccomandata l'applicazione del codice di buona pratica agricola anche al di fuori delle zone vulnerabili.

### **93. Zone vulnerabili da prodotti fitosanitari e zone vulnerabili alla desertificazione**

1. Con le modalità previste dall'articolo 92, e sulla base delle indicazioni contenute nell'Allegato 7/B alla parte terza del presente decreto, le regioni identificano le aree vulnerabili da prodotti fitosanitari secondo i criteri di cui all'articolo 5, comma 21, del decreto legislativo 17 marzo 1995, n. 194, allo scopo di proteggere le risorse idriche o altri comparti ambientali dall'inquinamento derivante dall'uso di prodotti fitosanitari.

2. Le regioni e le Autorità di bacino verificano la presenza nel territorio di competenza di aree soggette o minacciate da fenomeni di siccità, degrado del suolo e processi di desertificazione e le designano quali aree vulnerabili alla desertificazione.

3. Per le aree di cui al comma 2, nell'ambito della pianificazione di distretto e della sua attuazione, sono adottate specifiche misure di tutela, secondo i criteri previsti nel Piano d'azione nazionale di cui alla delibera CIPE del 22 dicembre 1998, pubblicata nella Gazzetta Ufficiale n. 39 del 17 febbraio 1999.

### **94. Disciplina delle aree di salvaguardia delle acque superficiali e sotterranee destinate al consumo umano**

1. Su proposta delle Autorità d'ambito, le regioni, per mantenere e migliorare le caratteristiche qualitative delle acque superficiali e sotterranee destinate al consumo umano, erogate a terzi mediante impianto di acquedotto che riveste carattere di pubblico interesse, nonché per la tutela dello stato delle risorse, individuano le aree di salvaguardia distinte in zone di tutela assoluta e zone di rispetto, nonché, all'interno dei bacini imbriferi e delle aree di ricarica della falda, le zone di protezione.

2. Per gli approvvigionamenti diversi da quelli di cui al comma 1, le Autorità competenti impartiscono, caso per caso, le prescrizioni necessarie per la conservazione e la tutela della risorsa e per il controllo delle caratteristiche qualitative delle acque destinate al consumo umano.

3. La zona di tutela assoluta è costituita dall'area immediatamente circostante le captazioni o derivazioni: essa, in caso di acque sotterranee e, ove possibile, per le acque superficiali, deve avere un'estensione di almeno dieci metri di raggio dal punto di captazione, deve essere adeguatamente protetta e dev'essere adibita esclusivamente a opere di captazione o presa e ad infrastrutture di servizio.

4. La zona di rispetto è costituita dalla porzione di territorio circostante la zona di tutela assoluta da sottoporre a vincoli e destinazioni d'uso tali da tutelare qualitativamente e quantitativamente la risorsa idrica captata e può essere suddivisa in zona di rispetto ristretta e zona di rispetto allargata, in relazione alla tipologia dell'opera di presa o captazione e alla situazione locale di vulnerabilità e rischio della risorsa. In particolare, nella zona di rispetto sono vietati l'insediamento dei seguenti centri di pericolo e lo svolgimento delle seguenti attività:

- a) dispersione di fanghi e acque reflue, anche se depurati;
- b) accumulo di concimi chimici, fertilizzanti o pesticidi;
- c) spandimento di concimi chimici, fertilizzanti o pesticidi, salvo che l'impiego di tali sostanze sia effettuato sulla base delle indicazioni di uno specifico piano di utilizzazione che tenga conto della natura dei suoli, delle colture compatibili, delle tecniche agronomiche impiegate e della vulnerabilità delle risorse idriche;
- d) dispersione nel sottosuolo di acque meteoriche proveniente da piazzali e strade.
- e) aree cimiteriali;
- f) apertura di cave che possono essere in connessione con la falda;
- g) apertura di pozzi ad eccezione di quelli che estraggono acque destinate al consumo umano e di quelli finalizzati alla variazione dell'estrazione ed alla protezione delle caratteristiche quali-quantitative della risorsa idrica;
- h) gestione di rifiuti;
- i) stoccaggio di prodotti ovvero, sostanze chimiche pericolose e sostanze radioattive;
- l) centri di raccolta, demolizione e rottamazione di autoveicoli;
- m) pozzi perdenti;
- n) pascolo e stabulazione di bestiame che ecceda i 170 chilogrammi per ettaro di azoto presente negli effluenti, al netto delle perdite di stoccaggio e distribuzione. È comunque vietata la stabulazione di bestiame nella zona di rispetto ristretta.

5. Per gli insediamenti o le attività di cui al comma 4, preesistenti, ove possibile, e comunque ad eccezione delle aree cimiteriali, sono adottate le misure per il loro allontanamento; in ogni caso deve essere garantita la loro messa in sicurezza. Entro centottanta giorni dalla data di entrata in vigore della parte terza del presente decreto le regioni e le province autonome disciplinano, all'interno delle zone di rispetto, le seguenti strutture o attività:

- a) fognature;
- b) edilizia residenziale e relative opere di urbanizzazione;
- c) opere viarie, ferroviarie e in genere infrastrutture di servizio;
- d) pratiche agronomiche e contenuti dei piani di utilizzazione di cui alla lettera c) del comma 4.

6. In assenza dell'individuazione da parte delle regioni o delle province autonome della zona di rispetto ai sensi del comma 1, la medesima ha un'estensione di 200 metri di raggio rispetto al punto di captazione o di derivazione.

7. Le zone di protezione devono essere delimitate secondo le indicazioni delle regioni o delle province autonome per assicurare la protezione del patrimonio idrico. In esse si possono adottare misure relative alla destinazione del territorio interessato, limitazioni e prescrizioni per gli insediamenti civili, produttivi, turistici, agro-forestali e zootecnici da inserirsi negli strumenti urbanistici comunali, provinciali, regionali, sia generali sia di settore.

8. Ai fini della protezione delle acque sotterranee, anche di quelle non ancora utilizzate per l'uso umano, le regioni e le province autonome individuano e disciplinano, all'interno delle zone di protezione, le seguenti aree:

- a) aree di ricarica della falda;
- b) emergenze naturali ed artificiali della falda;
- c) zone di riserva.

## **Capo II - Tutela quantitativa della risorsa e risparmio idrico**

### **95. Pianificazione del bilancio idrico**

1. La tutela quantitativa della risorsa concorre al raggiungimento degli obiettivi di qualità attraverso una pianificazione delle utilizzazioni delle acque volta ad evitare ripercussioni sulla qualità delle stesse e a consentire un consumo idrico sostenibile.

2. Nei piani di tutela sono adottate le misure volte ad assicurare l'equilibrio del bilancio idrico come definito dalle Autorità di bacino, nel rispetto delle priorità stabilite dalla normativa vigente e tenendo conto dei fabbisogni, delle disponibilità, del minimo deflusso vitale, della capacità di ravvenamento della falda e delle destinazioni d'uso della risorsa compatibili con le relative caratteristiche qualitative e quantitative.

3. Entro centottanta giorni dalla data di entrata in vigore della parte terza del presente decreto, le regioni definiscono, sulla base delle linee guida adottate dal Ministro dell'ambiente e della tutela del territorio e del mare con proprio decreto, previa intesa con la Conferenza permanente per i rapporti tra lo Stato, le regioni e le province autonome di Trento e di Bolzano, nonché sulla base dei criteri già adottati dalle Autorità di bacino, gli obblighi di installazione e manutenzione in regolare stato di funzionamento di idonei dispositivi per la misurazione delle portate e dei volumi d'acqua pubblica derivati, in corrispondenza dei punti di prelievo e, ove presente, di restituzione, nonché gli obblighi e le modalità di trasmissione dei risultati delle misurazioni dell'Autorità concedente per il loro successivo inoltro alla regione ed alle Autorità di bacino competenti. Le Autorità di bacino provvedono a trasmettere i dati in proprio possesso al Servizio geologico d'Italia - Dipartimento difesa del suolo dell'Istituto superiore per la protezione e la ricerca ambientale (APAT) secondo le modalità di cui all'articolo 75, comma 6.

4. Salvo quanto previsto al comma 5, tutte le derivazioni di acqua comunque in atto alla data di entrata in vigore della parte terza del presente decreto sono regolate dall'Autorità concedente mediante la previsione di rilasci volti a garantire il minimo deflusso vitale nei corpi idrici, come definito secondo i criteri adottati dal Ministro dell'ambiente e della tutela del territorio e del mare con apposito decreto, previa intesa con la Conferenza Stato-regioni, senza che ciò possa dar luogo alla corresponsione di indennizzi da parte della pubblica amministrazione, fatta salva la relativa riduzione del canone demaniale di concessione.

5. Per le finalità di cui ai commi 1 e 2, le Autorità concedenti effettuano il censimento di tutte le utilizzazioni in atto nel medesimo corpo idrico sulla base dei criteri adottati dal Ministro dell'ambiente e della tutela del territorio con proprio decreto, previa intesa con la Conferenza permanente per i rapporti tra lo Stato, le regioni e le province autonome di Trento e di Bolzano; le medesime Autorità provvedono successivamente, ove necessario, alla revisione di tale censimento, disponendo prescrizioni o limitazioni temporali o quantitative, senza che ciò possa dar luogo alla corresponsione di indennizzi da parte della pubblica amministrazione, fatta salva la relativa riduzione del canone demaniale di concessione.

6. Nel provvedimento di concessione preferenziale, rilasciato ai sensi dell'articolo 4 del regio decreto 11 dicembre 1933, n. 1775, sono contenute le prescrizioni relative ai rilasci volti a garantire il minimo deflusso vitale nei corpi idrici nonché le prescrizioni necessarie ad assicurare l'equilibrio del bilancio idrico.

## **96. Modifiche al [regio decreto 11 dicembre 1933, n. 1775](#)**

1. Il [secondo comma dell'articolo 7 del testo unico delle disposizioni sulle acque impianti elettrici, approvato con regio decreto 11 dicembre 1933, n. 1775](#), è sostituito dal seguente: *(omissis)*
2. I [commi 1 e 1-bis dell'articolo 9 del regio decreto 11 dicembre 1933, n. 1775](#), sono sostituiti dai seguenti: *(omissis)*
3. L'[articolo 12-bis del regio decreto 11 dicembre 1933, n. 1775](#), è sostituito dal seguente: *(omissis)*
4. L'[articolo 17 del regio decreto 11 dicembre 1933, n. 1775](#), è sostituito dal seguente: *(omissis)*
5. Il [secondo comma dell'articolo 54 del regio decreto 11 dicembre 1933, n. 1775](#), già abrogato dall'articolo 23 del decreto legislativo 11 maggio 1999, n. 152, resta abrogato.
6. Fatto salvo quanto previsto dal comma 7, per le derivazioni o utilizzazioni di acqua pubblica in tutto o in parte abusivamente in atto è ammessa la presentazione di domanda di concessione in sanatoria entro il 30 giugno 2006 previo pagamento della sanzione di cui all'articolo 17 del regio decreto 11 dicembre 1933, n. 1775, aumentata di un quinto. Successivamente a tale data, alle derivazioni o utilizzazioni di acqua pubblica in tutto o in parte abusivamente in atto si applica l'articolo 17, comma 3, del regio decreto 11 dicembre 1933 n. 1775. La concessione in sanatoria è rilasciata nel rispetto della legislazione vigente e delle utenze regolarmente assentite. In pendenza del procedimento istruttorio della concessione in sanatoria, l'utilizzazione può proseguire fermo restando l'obbligo del pagamento del canone per l'uso effettuato e il potere dell'autorità concedente di sospendere in qualsiasi momento l'utilizzazione qualora in contrasto con i diritti di terzi o con il raggiungimento o il mantenimento degli obiettivi di qualità e dell'equilibrio del bilancio idrico. Restano comunque ferme le disposizioni di cui all'articolo 95, comma 5.
7. I termini entro i quali far valere, a pena di decadenza, ai sensi degli [articoli 3 e 4 del regio decreto 11 dicembre 1933, n. 1775](#), il diritto al riconoscimento o alla concessione di acque che hanno assunto natura pubblica a norma dell'articolo 1, comma 1 della legge 5 gennaio 1994, n. 36, nonché per la presentazione delle denunce dei pozzi a norma dell'articolo 10 del decreto legislativo 12 luglio 1993, n. 275, sono prorogati al 31 dicembre 2007. In tali casi i canoni demaniali decorrono dal 10 agosto 1999. Nel provvedimento di concessione preferenziale sono contenute le prescrizioni relative ai rilasci volti a garantire il minimo deflusso vitale nei corpi idrici e quelle prescrizioni necessarie ad assicurare l'equilibrio del bilancio idrico.  
*(comma così modificato dall'articolo 2, comma 1, legge n. 17 del 2007)*
8. Il primo comma dell'[articolo 21 del regio decreto 11 dicembre 1933, n. 1775](#), è sostituito dal seguente: *(omissis)*
9. Dopo il terzo comma dell'articolo 21 del regio decreto 11 dicembre 1933, n. 1775, è inserito il seguente: *(omissis)*
10. Fatta salva l'efficacia delle norme più restrittive, tutto il territorio nazionale è assoggettato a tutela ai sensi dell'[articolo 94 del regio decreto 11 dicembre 1933, n. 1775](#).
11. Le regioni disciplinano i procedimenti di rilascio delle concessioni di derivazione di acque pubbliche nel rispetto delle direttive sulla gestione del demanio idrico nelle quali sono indicate anche le possibilità di libero utilizzo di acque superficiali scolanti su suoli o in fossi di canali di proprietà privata. Le regioni, sentite le Autorità di bacino, disciplinano forme di regolazione dei prelievi delle acque sotterranee per gli usi domestici, come definiti dall'[articolo 93 del regio decreto 11 dicembre 1933, n. 1775](#), laddove sia necessario garantire l'equilibrio del bilancio idrico.

## **97. Acque minerali naturali e di sorgenti**

1. Le concessioni di utilizzazione delle acque minerali naturali e delle acque di sorgente sono rilasciate tenuto conto delle esigenze di approvvigionamento e distribuzione delle acque potabili e delle previsioni del Piano di tutela di cui all'articolo 121.

## **98. Risparmio idrico**

1. Coloro che gestiscono o utilizzano la risorsa idrica adottano le misure necessarie all'eliminazione degli sprechi ed alla riduzione dei consumi e ad incrementare il riciclo ed il riutilizzo, anche mediante l'utilizzazione delle migliori tecniche disponibili.
2. Le regioni, sentite le Autorità di bacino, approvano specifiche norme sul risparmio idrico in agricoltura, basate sulla pianificazione degli usi, sulla corretta individuazione dei fabbisogni nel settore, e sui controlli degli effettivi emungimenti.

## **99. Riutilizzo dell'acqua**

1. Il Ministro dell'ambiente e della tutela del territorio e del mare con proprio decreto, sentiti i Ministri delle politiche agricole e forestali, della salute e delle attività produttive, detta le norme tecniche per il riutilizzo delle acque reflue.
2. Le regioni, nel rispetto dei principi della legislazione statale, e sentita l'Autorità di vigilanza sulle risorse idriche e sui rifiuti, adottano norme e misure volte a favorire il riciclo dell'acqua e il riutilizzo delle acque reflue depurate.

## **Capo III - Tutela qualitativa della risorsa: disciplina degli scarichi**

### **100. Reti fognarie**

1. Gli agglomerati con un numero di abitanti equivalenti superiore a 2.000 devono essere provvisti di reti fognarie per le acque reflue urbane.
2. La progettazione, la costruzione e la manutenzione delle reti fognarie si effettuano adottando le migliori tecniche disponibili e che comportino costi economicamente ammissibili, tenendo conto, in particolare:
  - a) della portata media, del volume annuo e delle caratteristiche delle acque reflue urbane;
  - b) della prevenzione di eventuali fenomeni di rigurgito che comportino la fuoriuscita delle acque reflue dalle sezioni fognarie;
  - c) della limitazione dell'inquinamento dei ricettori, causato da tracimazioni originate da particolari eventi meteorici.
3. Per insediamenti, installazioni o edifici isolati che producono acque reflue domestiche, le regioni individuano sistemi individuali o altri sistemi pubblici o privati adeguati che raggiungano lo stesso livello di protezione ambientale, indicando i tempi di adeguamento degli scarichi a detti sistemi.

### **101. Criteri generali della disciplina degli scarichi**

1. Tutti gli scarichi sono disciplinati in funzione del rispetto degli obiettivi di qualità dei corpi idrici e devono comunque rispettare i valori limite previsti nell'Allegato 5 alla parte terza del presente decreto. L'autorizzazione può in ogni caso stabilire specifiche deroghe ai suddetti limiti e idonee prescrizioni per i periodi di avviamento e di arresto e per l'eventualità di guasti nonché per gli ulteriori periodi transitori necessari per il ritorno alle condizioni di regime.
2. Ai fini di cui al comma 1, le regioni, nell'esercizio della loro autonomia, tenendo conto dei carichi massimi ammissibili e delle migliori tecniche disponibili, definiscono i valori-limite di emissione, diversi da quelli di cui all'Allegato 5 alla parte terza del presente decreto, sia in concentrazione massima ammissibile sia in quantità massima per unità di tempo in ordine ad ogni sostanza inquinante e per gruppi o famiglie di sostanze affini. Le regioni non possono stabilire valori limite meno restrittivi di quelli fissati nell'Allegato 5 alla parte terza del presente decreto:

- a) nella Tabella 1, relativamente allo scarico di acque reflue urbane in corpi idrici superficiali;
- b) nella Tabella 2, relativamente allo scarico di acque reflue urbane in corpi idrici superficiali ricadenti in aree sensibili;
- c) nella Tabella 3/A, per i cicli produttivi ivi indicati;
- d) nelle Tabelle 3 e 4, per quelle sostanze indicate nella Tabella 5 del medesimo Allegato.

3. Tutti gli scarichi, ad eccezione di quelli domestici e di quelli ad essi assimilati ai sensi del comma 7, lettera e), devono essere resi accessibili per il campionamento da parte dell'autorità competente per il controllo nel punto assunto a riferimento per il campionamento, che, salvo quanto previsto dall'articolo 108, comma 4, va effettuato immediatamente a monte della immissione nel recapito in tutti gli impluvi naturali, le acque superficiali e sotterranee, interne e marine, le fognature, sul suolo e nel sottosuolo.

4. L'autorità competente per il controllo è autorizzata ad effettuare tutte le ispezioni che ritenga necessarie per l'accertamento delle condizioni che danno luogo alla formazione degli scarichi. Essa può richiedere che scarichi parziali contenenti le sostanze di cui ai numeri 1, 2, 3, 4, 5, 6, 7, 8, 9, 10, 12, 15, 16, 17 e 18 della tabella 5 dell'Allegato 5 alla parte terza del presente decreto subiscano un trattamento particolare prima della loro confluenza nello scarico generale.

5. I valori limite di emissione non possono in alcun caso essere conseguiti mediante diluizione con acque prelevate esclusivamente allo scopo. Non è comunque consentito diluire con acque di raffreddamento, di lavaggio o prelevate esclusivamente allo scopo gli scarichi parziali di cui al comma 4, prima del trattamento degli stessi per adeguarli ai limiti previsti dalla parte terza del presente decreto. L'autorità competente, in sede di autorizzazione prescrive che lo scarico delle acque di raffreddamento, di lavaggio, ovvero impiegate per la produzione di energia, sia separato dagli scarichi terminali contenenti le sostanze di cui al comma 4. *(comma così modificato dall'articolo 2, comma 8, d.lgs. n. 4 del 2008)*

6. Qualora le acque prelevate da un corpo idrico superficiale presentino parametri con valori superiori ai valori-limite di emissione, la disciplina dello scarico è fissata in base alla natura delle alterazioni e agli obiettivi di qualità del corpo idrico ricettore. In ogni caso le acque devono essere restituite con caratteristiche qualitative non peggiori di quelle prelevate e senza maggiorazioni di portata allo stesso corpo idrico dal quale sono state prelevate.

7. Salvo quanto previsto dall'articolo 112, ai fini della disciplina degli scarichi e delle autorizzazioni, sono assimilate alle acque reflue domestiche le acque reflue:

- a) provenienti da imprese dedite esclusivamente alla coltivazione del terreno e/o alla silvicoltura;
- b) provenienti da imprese dedite ad allevamento di bestiame;
- (lettera così modificata dall'articolo 2, comma 8, d.lgs. n. 4 del 2008)*
- c) provenienti da imprese dedite alle attività di cui alle lettere a) e b) che esercitano anche attività di trasformazione o di valorizzazione della produzione agricola, inserita con carattere di normalità e complementarietà funzionale nel ciclo produttivo aziendale e con materia prima lavorata proveniente in misura prevalente dall'attività di coltivazione dei terreni di cui si abbia a qualunque titolo la disponibilità;
- d) provenienti da impianti di acqua coltura e di piscicoltura che diano luogo a scarico e che si caratterizzino per una densità di allevamento pari o inferiore a 1 Kg per metro quadrato di specchio d'acqua o in cui venga utilizzata una portata d'acqua pari o inferiore a 50 litri al minuto secondo;
- e) aventi caratteristiche qualitative equivalenti a quelle domestiche e indicate dalla normativa regionale;
- f) provenienti da attività termali, fatte salve le discipline regionali di settore.

8. Entro sei mesi dalla data di entrata in vigore della parte terza del presente decreto, e successivamente ogni due anni, le regioni trasmettono al Ministero dell'ambiente e della tutela del territorio e del mare, al Servizio geologico d'Italia -Dipartimento difesa del suolo dell'Istituto superiore per la protezione e la ricerca ambientale (APAT) e all'Autorità di vigilanza sulle risorse idriche e sui rifiuti le informazioni relative alla funzionalità dei depuratori, nonché allo smaltimento dei relativi fanghi, secondo le modalità di cui all'articolo 75, comma 5.

9. Al fine di assicurare la più ampia divulgazione delle informazioni sullo stato dell'ambiente le regioni pubblicano ogni due anni, sui propri Bollettini Ufficiali e siti internet istituzionali, una relazione sulle attività di

smaltimento delle acque reflue urbane nelle aree di loro competenza, secondo le modalità indicate nel decreto di cui all'articolo 75, comma 5.

10. Le Autorità competenti possono promuovere e stipulare accordi e contratti di programma con soggetti economici interessati, al fine di favorire il risparmio idrico, il riutilizzo delle acque di scarico e il recupero come materia prima dei fanghi di depurazione, con la possibilità di ricorrere a strumenti economici, di stabilire agevolazioni in materia di adempimenti amministrativi e di fissare, per le sostanze ritenute utili, limiti agli scarichi in deroga alla disciplina generale, nel rispetto comunque delle norme comunitarie e delle misure necessarie al conseguimento degli obiettivi di qualità.

## **102. Scarichi di acque termali**

1. Per le acque termali che presentano all'origine parametri chimici con valori superiori a quelli limite di emissione, è ammessa la deroga ai valori stessi a condizione che le acque siano restituite con caratteristiche qualitative non superiori rispetto a quelle prelevate ovvero che le stesse, nell'ambito massimo del 10 per cento, rispettino i parametri batteriologici e non siano presenti le sostanze pericolose di cui alle Tabelle 3/A e 5 dell'Allegato 5 alla parte terza del presente decreto.

2. Gli scarichi termali sono ammessi, fatta salva la disciplina delle autorizzazioni adottata dalle regioni ai sensi dell'articolo 124, comma 5:

- a) in corpi idrici superficiali, purché la loro immissione nel corpo ricettore non comprometta gli usi delle risorse idriche e non causi danni alla salute ed all'ambiente;
- b) sul suolo o negli strati superficiali del sottosuolo, previa verifica delle situazioni geologiche;
- c) in reti fognarie, purché vengano osservati i regolamenti emanati dal gestore del servizio idrico integrato e vengano autorizzati dalle Autorità di ambito;
- d) in reti fognarie di tipo separato previste per le acque meteoriche.

## **103. Scarichi sul suolo**

1. È vietato lo scarico sul suolo o negli strati superficiali del sottosuolo, fatta eccezione:

- a) per i casi previsti dall'articolo 100, comma 3;
- b) per gli scaricatori di piena a servizio delle reti fognarie;
- c) per gli scarichi di acque reflue urbane e industriali per i quali sia accertata l'impossibilità tecnica o l'eccessiva onerosità, a fronte dei benefici ambientali conseguibili, a recapitare in corpi idrici superficiali, purché gli stessi siano conformi ai criteri ed ai valori-limite di emissione fissati a tal fine dalle regioni ai sensi dell'articolo 101, comma 2. Sino all'emanazione di nuove norme regionali si applicano i valori limite di emissione della Tabella 4 dell'Allegato 5 alla parte terza del presente decreto;
- d) per gli scarichi di acque provenienti dalla lavorazione di rocce naturali nonché dagli impianti di lavaggio delle sostanze minerali, purché i relativi fanghi siano costituiti esclusivamente da acqua e inerti naturali e non comportino danneggiamento delle falde acquifere o instabilità dei suoli;
- e) per gli scarichi di acque meteoriche convogliate in reti fognarie separate;
- f) per le acque derivanti dallo sfioro dei serbatoi idrici, dalle operazioni di manutenzione delle reti idropotabili e dalla manutenzione dei pozzi di acquedotto.

2. Al di fuori delle ipotesi previste al comma 1, gli scarichi sul suolo esistenti devono essere convogliati in corpi idrici superficiali, in reti fognarie ovvero destinati al riutilizzo in conformità alle prescrizioni fissate con il decreto di cui all'articolo 99, comma 1. In caso di mancata ottemperanza agli obblighi indicati, l'autorizzazione allo scarico si considera a tutti gli effetti revocata.

3. Gli scarichi di cui alla lettera c) del comma 1 devono essere conformi ai limiti della Tabella 4 dell'Allegato 5 alla parte terza del presente decreto. Resta comunque fermo il divieto di scarico sul suolo delle sostanze indicate al punto 2.1 dell'Allegato 5 alla parte terza del presente decreto.

## **104. Scarichi nel sottosuolo e nelle acque sotterranee**



1. È vietato lo scarico diretto nelle acque sotterranee e nel sottosuolo.
2. In deroga a quanto previsto al comma 1, l'autorità competente, dopo indagine preventiva, può autorizzare gli scarichi nella stessa falda delle acque utilizzate per scopi geotermici, delle acque di infiltrazione di miniere o cave o delle acque pompate nel corso di determinati lavori di ingegneria civile, ivi comprese quelle degli impianti di scambio termico.
3. In deroga a quanto previsto al comma 1, per i giacimenti a mare, il Ministero dell'ambiente e della tutela del territorio e del mare, d'intesa con il Ministero dello sviluppo economico e, per i giacimenti a terra, ferme restando le competenze del Ministero dello sviluppo economico in materia di ricerca e coltivazione di idrocarburi liquidi e gassosi, le regioni possono autorizzare lo scarico di acque risultanti dall'estrazione di idrocarburi nelle unità geologiche profonde da cui gli stessi idrocarburi sono stati estratti ovvero in unità dotate delle stesse caratteristiche che contengano, o abbiano contenuto, idrocarburi, indicando le modalità dello scarico. Lo scarico non deve contenere altre acque di scarico o altre sostanze pericolose diverse, per qualità e quantità, da quelle derivanti dalla separazione degli idrocarburi. Le relative autorizzazioni sono rilasciate con la prescrizione delle precauzioni tecniche necessarie a garantire che le acque di scarico non possano raggiungere altri sistemi idrici o nuocere ad altri ecosistemi.  
*(comma così sostituito dall'articolo 7, comma 6, d.lgs. n. 30 del 2009)*
4. In deroga a quanto previsto al comma 1, l'autorità competente, dopo indagine preventiva anche finalizzata alla verifica dell'assenza di sostanze estranee, può autorizzare gli scarichi nella stessa falda delle acque utilizzate per il lavaggio e la lavorazione degli inerti, purché i relativi fanghi siano costituiti esclusivamente da acqua ed inerti naturali ed il loro scarico non comporti danneggiamento alla falda acquifera. A tal fine, l'Agenzia regionale per la protezione dell'ambiente (ARPA) competente per territorio, a spese del soggetto richiedente l'autorizzazione, accerta le caratteristiche quantitative e qualitative dei fanghi e l'assenza di possibili danni per la falda, esprimendosi con parere vincolante sulla richiesta di autorizzazione allo scarico.
5. Per le attività di prospezione, ricerca e coltivazione di idrocarburi liquidi o gassosi in mare, lo scarico delle acque diretto in mare avviene secondo le modalità previste dal Ministro dell'ambiente e della tutela del territorio e del mare con proprio decreto, purché la concentrazione di olii minerali sia inferiore a 40 mg/1. Lo scarico diretto a mare è progressivamente sostituito dalla iniezione o reiniezione in unità geologiche profonde, non appena disponibili pozzi non più produttivi ed idonei all'iniezione o reiniezione, e deve avvenire comunque nel rispetto di quanto previsto dai commi 2 e 3.
6. Il Ministero dell'ambiente e della tutela del territorio e del mare, in sede di autorizzazione allo scarico in unità geologiche profonde di cui al comma 3, autorizza anche lo scarico diretto a mare, secondo le modalità previste dai commi 5 e 7, per i seguenti casi:
  - a) per la frazione di acqua eccedente, qualora la capacità del pozzo iniettore o reiniettore non sia sufficiente a garantire la ricezione di tutta l'acqua risultante dall'estrazione di idrocarburi;
  - b) per il tempo necessario allo svolgimento della manutenzione, ordinaria e straordinaria, volta a garantire la corretta funzionalità e sicurezza del sistema costituito dal pozzo e dall'impianto di iniezione o di reiniezione.
7. Lo scarico diretto in mare delle acque di cui ai commi 5 e 6 è autorizzato previa presentazione di un piano di monitoraggio volto a verificare l'assenza di pericoli per le acque e per gli ecosistemi acquatici.
8. Al di fuori delle ipotesi previste dai commi 2, 3, 5 e 7, gli scarichi nel sottosuolo e nelle acque sotterranee, esistenti e debitamente autorizzati, devono essere convogliati in corpi idrici superficiali ovvero destinati, ove possibile, al riciclo, al riutilizzo o all'utilizzazione agronomica. In caso di mancata ottemperanza agli obblighi indicati, l'autorizzazione allo scarico è revocata.

## **105. Scarichi in acque superficiali**

1. Gli scarichi di acque reflue industriali in acque superficiali devono rispettare i valori-limite di emissione fissati ai sensi dell'[articolo 101, commi 1 e 2](#), in funzione del perseguimento degli obiettivi di qualità.

2. Gli scarichi di acque reflue urbane che confluiscono nelle reti fognarie, provenienti da agglomerati con meno di 2.000 abitanti equivalenti e recapitanti in acque dolci ed in acque di transizione, e gli scarichi provenienti da agglomerati con meno di 10.000 abitanti equivalenti, recapitanti in acque marino-costiere, sono sottoposti ad un trattamento appropriato, in conformità con le indicazioni dell'Allegato 5 alla parte terza del presente decreto.

3. Le acque reflue urbane devono essere sottoposte, prima dello scarico, ad un trattamento secondario o ad un trattamento equivalente in conformità con le indicazioni dell'Allegato 5 alla parte terza del presente decreto.

4. Gli scarichi previsti al comma 3 devono rispettare, altresì, i valori-limite di emissione fissati ai sensi dell'[articolo 101, commi 1 e 2](#).

5. Le regioni dettano specifica disciplina per gli scarichi di reti fognarie provenienti da agglomerati a forte fluttuazione stagionale degli abitanti, tenuto conto di quanto disposto ai commi 2 e 3 e fermo restando il conseguimento degli obiettivi di qualità.

6. Gli scarichi di acque reflue urbane in acque situate in zone d'alta montagna, ossia al di sopra dei 1500 metri sul livello del mare, dove, a causa delle basse temperature, è difficile effettuare un trattamento biologico efficace, possono essere sottoposti ad un trattamento meno spinto di quello previsto al comma 3, purché appositi studi comprovino che i suddetti scarichi non avranno ripercussioni negative sull'ambiente.

#### **106. Scarichi di acque reflue urbane in corpi idrici ricadenti in aree sensibili**

1. Ferme restando le disposizioni dell'articolo 101, commi 1 e 2, le acque reflue urbane provenienti da agglomerati con oltre 10.000 abitanti equivalenti, che scaricano in acque recipienti individuate quali aree sensibili, devono essere sottoposte ad un trattamento più spinto di quello previsto dall'articolo 105, comma 3, secondo i requisiti specifici indicati nell'Allegato 5 alla parte terza del presente decreto.

2. Le disposizioni di cui al comma 1 non si applicano nelle aree sensibili in cui può essere dimostrato che la percentuale minima di riduzione del carico complessivo in ingresso a tutti gli impianti di trattamento delle acque reflue urbane è pari almeno al settantacinque per cento per il fosforo totale oppure per almeno il settantacinque per cento per l'azoto totale.

3. Le regioni individuano, tra gli scarichi provenienti dagli impianti di trattamento delle acque reflue urbane situati all'interno dei bacini drenanti afferenti alle aree sensibili, quelli che, contribuendo all'inquinamento di tali aree, sono da assoggettare al trattamento di cui ai commi 1 e 2 in funzione del raggiungimento dell'obiettivo di qualità dei corpi idrici ricettori.

#### **107. Scarichi in reti fognarie**

1. Ferma restando l'inderogabilità dei valori-limite di emissione di cui alla tabella 3/A dell'Allegato 5 alla parte terza del presente decreto e, limitatamente ai parametri di cui alla nota 2 della Tabella 5 del medesimo Allegato 5, alla Tabella 3, gli scarichi di acque reflue industriali che recapitano in reti fognarie sono sottoposti alle norme tecniche, alle prescrizioni regolamentari e ai valori-limite adottati dall'Autorità d'ambito competente in base alle caratteristiche dell'impianto, e in modo che sia assicurata la tutela del corpo idrico ricettore nonché il rispetto della disciplina degli scarichi di acque reflue urbane definita ai sensi dell'[articolo 101, commi 1 e 2](#).

2. Gli scarichi di acque reflue domestiche che recapitano in reti fognarie sono sempre ammessi purché osservino i regolamenti emanati dal soggetto gestore del servizio idrico integrato ed approvati dall'Autorità d'ambito competente.

3. Non è ammesso lo smaltimento dei rifiuti, anche se triturati, in fognatura, ad eccezione di quelli organici provenienti dagli scarti dell'alimentazione trattati con apparecchi dissipatori di rifiuti alimentari che ne riducano la massa in particelle sottili, previo accertamento dell'esistenza di un sistema di depurazione da parte dell'ente gestore del servizio idrico integrato, che assicura adeguata informazione

al pubblico anche in merito alla planimetria delle zone servite da tali sistemi. L'installazione delle apparecchiature è comunicata da parte del rivenditore al gestore del servizio idrico, che ne controlla la diffusione sul territorio.

*(comma così sostituito dall'articolo 9-quater, comma 1, legge n. 210 del 2008)*

4. Le regioni, sentite le province, possono stabilire norme integrative per il controllo degli scarichi degli insediamenti civili e produttivi allacciati alle pubbliche fognature, per la funzionalità degli impianti di pretrattamento e per il rispetto dei limiti e delle prescrizioni previsti dalle relative autorizzazioni.

## **108. Scarichi di sostanze pericolose**

1. Le disposizioni relative agli scarichi di sostanze pericolose si applicano agli stabilimenti nei quali si svolgono attività che comportano la produzione, la trasformazione o l'utilizzazione delle sostanze di cui alle Tabelle 3/A e 5 dell'Allegato 5 alla parte terza del presente decreto, e nei cui scarichi sia accertata la presenza di tali sostanze in quantità o concentrazioni superiori ai limiti di rilevabilità consentiti dalle metodiche di rilevamento in essere alla data di entrata in vigore della parte terza del presente decreto, o, successivamente, superiori ai limiti di rilevabilità consentiti dagli aggiornamenti a tali metodiche messi a punto ai sensi del punto 4 dell'Allegato 5 alla parte terza del presente decreto.

2. Tenendo conto della tossicità, della persistenza e della bioaccumulazione della sostanza considerata nell'ambiente in cui è effettuato lo scarico, l'autorità competente in sede di rilascio dell'autorizzazione fissa, nei casi in cui risulti accertato che i valori limite definiti ai sensi dell'articolo 101, commi 1 e 2, impediscano o pregiudichino il conseguimento degli obiettivi di qualità previsti nel Piano di tutela di cui all'articolo 121, anche per la compresenza di altri scarichi di sostanze pericolose, valori-limite di emissione più restrittivi di quelli fissati ai sensi dell'articolo 101, commi 1 e 2.

*(comma così modificato dall'articolo 2, comma 9, d.lgs. n. 4 del 2008)*

3. Ai fini dell'attuazione delle disposizioni di cui al comma 1 dell'articolo 107 e del comma 2 del presente articolo, entro il 30 ottobre 2007 devono essere attuate le prescrizioni concernenti gli scarichi delle imprese assoggettate alle disposizioni del Titolo III-bis della parte seconda del presente decreto. Dette prescrizioni, concernenti valori limite di emissione, parametri e misure tecniche, si basano sulle migliori tecniche disponibili, senza obbligo di utilizzare una tecnica o una tecnologia specifica, tenendo conto delle caratteristiche tecniche dell'impianto in questione, della sua ubicazione geografica e delle condizioni locali dell'ambiente.

4. Per le sostanze di cui alla Tabella 3/A dell'Allegato 5 alla parte terza del presente decreto, derivanti dai cicli produttivi indicati nella medesima tabella, le autorizzazioni stabiliscono altresì la quantità massima della sostanza espressa in unità di peso per unità di elemento caratteristico dell'attività inquinante e cioè per materia prima o per unità di prodotto, in conformità con quanto indicato nella stessa Tabella. Gli scarichi contenenti le sostanze pericolose di cui al comma 1 sono assoggettati alle prescrizioni di cui al punto 1.2.3. dell'Allegato 5 alla parte terza del presente decreto.

5. Per le acque reflue industriali contenenti le sostanze della Tabella 5 dell'Allegato 5 alla parte terza del presente decreto, il punto di misurazione dello scarico è fissato secondo quanto previsto dall'autorizzazione integrata ambientale di cui al decreto legislativo 18 febbraio 2005, n. 59, e, nel caso di attività non rientranti nel campo di applicazione del suddetto decreto, subito dopo l'uscita dallo stabilimento o dall'impianto di trattamento che serve lo stabilimento medesimo. L'autorità competente può richiedere che gli scarichi parziali contenenti le sostanze della tabella 5 del medesimo Allegato 5 siano tenuti separati dallo scarico generale e disciplinati come rifiuti. Qualora, come nel caso dell'articolo 124, comma 2, secondo periodo, l'impianto di trattamento di acque reflue industriali che tratta le sostanze pericolose, di cui alla tabella 5 del medesimo allegato 5, riceva, tramite condotta, acque reflue provenienti da altri stabilimenti industriali o acque reflue urbane, contenenti sostanze diverse non utili ad una modifica o ad una riduzione delle sostanze pericolose, in sede di autorizzazione l'autorità competente ridurrà opportunamente i valori limite di emissione indicati nella tabella 3 del medesimo Allegato 5 per ciascuna delle predette sostanze pericolose indicate in Tabella 5, tenendo conto della diluizione operata dalla miscelazione delle diverse acque reflue.

*(comma così modificato dall'articolo 2, comma 10, d.lgs. n. 4 del 2008)*

6. L'autorità competente al rilascio dell'autorizzazione per le sostanze di cui alla Tabella 3/A dell'Allegato 5 alla parte terza del presente decreto, derivanti dai cicli produttivi indicati nella tabella medesima, redige un elenco delle autorizzazioni rilasciate, degli scarichi esistenti e dei controlli effettuati, ai fini del successivo inoltro alla Commissione europea.

#### **Capo IV - Ulteriori misure per la tutela dei corpi idrici**

##### **109. Immersione in mare di materiale derivante da attività di escavo e attività di posa in mare di cavi e condotte**

1. Al fine della tutela dell'ambiente marino e in conformità alle disposizioni delle convenzioni internazionali vigenti in materia, è consentita l'immersione deliberata in mare da navi ovvero aeromobili e da strutture ubicate nelle acque del mare o in ambiti ad esso contigui, quali spiagge, lagune e stagni salmastri e terrapieni costieri, dei materiali seguenti:

- a) materiali di escavo di fondali marini o salmastri o di terreni litoranei emersi;
- b) inerti, materiali geologici inorganici e manufatti al solo fine di utilizzo, ove ne sia dimostrata la compatibilità e l'innocuità ambientale;
- c) materiale organico e inorganico di origine marina o salmastra, prodotto durante l'attività di pesca effettuata in mare o laguna o stagni salmastri.

2. L'autorizzazione all'immersione in mare dei materiali di cui al comma 1, lettera a), è rilasciata dall'autorità competente solo quando è dimostrata, nell'ambito della relativa istruttoria, l'impossibilità tecnica o economica del loro utilizzo ai fini di ripascimento o di recupero oppure del loro smaltimento alternativo in conformità alle modalità stabilite con decreto del Ministro dell'ambiente e della tutela del territorio e del mare, di concerto con i Ministri delle infrastrutture e dei trasporti, delle politiche agricole e forestali, delle attività produttive previa intesa con la Conferenza permanente per i rapporti tra lo Stato, le regioni e le province autonome di Trento e di Bolzano, da emanarsi entro centoventi giorni dalla data di entrata in vigore della parte terza del presente decreto.

3. L'immersione in mare di materiale di cui al comma 1, lettera b), è soggetta ad autorizzazione, con esclusione dei nuovi manufatti soggetti alla valutazione di impatto ambientale. Per le opere di ripristino, che non comportino aumento della cubatura delle opere preesistenti, è dovuta la sola comunicazione all'autorità competente.

4. L'immersione in mare dei materiali di cui al comma 1, lettera c), non è soggetta ad autorizzazione.

5. La movimentazione dei fondali marini derivante dall'attività di posa in mare di cavi e condotte è soggetta ad autorizzazione regionale rilasciata, in conformità alle modalità tecniche stabilite con decreto del Ministro dell'ambiente e della tutela del territorio e del mare, di concerto con i Ministri delle attività produttive, delle infrastrutture e dei trasporti e delle politiche agricole e forestali, per quanto di competenza, da emanarsi entro centoventi giorni dalla data di entrata in vigore della parte terza del presente decreto. Nel caso di condotte o cavi facenti parte di reti energetiche di interesse nazionale, o di connessione con reti energetiche di altri stati, l'autorizzazione è rilasciata dal Ministero dell'ambiente e della tutela del territorio e del mare, sentite le regioni interessate, nell'ambito del procedimento unico di autorizzazione delle stesse reti.

##### **110. Trattamento di rifiuti presso impianti di trattamento delle acque reflue urbane**

1. Salvo quanto previsto ai commi 2 e 3, è vietato l'utilizzo degli impianti di trattamento di acque reflue urbane per lo smaltimento di rifiuti.

2. In deroga al comma 1, l'autorità competente, d'intesa con l'Autorità d'ambito, in relazione a particolari esigenze e nei limiti della capacità residua di trattamento, autorizza il gestore del servizio idrico integrato a smaltire nell'impianto di trattamento di acque reflue urbane rifiuti liquidi, limitatamente alle tipologie compatibili con il processo di depurazione.

3. Il gestore del servizio idrico integrato, previa comunicazione all'autorità competente ai sensi dell'articolo 124, è comunque autorizzato ad accettare in impianti con caratteristiche e capacità depurative adeguate, che rispettino i valori limite di cui all'articolo 101, commi 1 e 2, i seguenti rifiuti e materiali, purché provenienti dal proprio Ambito territoriale ottimale oppure da altro Ambito territoriale ottimale sprovvisto di impianti adeguati:

- a) rifiuti costituiti da acque reflue che rispettino i valori limite stabiliti per lo scarico in fognatura;
- b) rifiuti costituiti dal materiale proveniente dalla manutenzione ordinaria di sistemi di trattamento di acque reflue domestiche previsti ai sensi dell'articolo 100, comma 3;
- c) materiali derivanti dalla manutenzione ordinaria della rete fognaria nonché quelli derivanti da altri impianti di trattamento delle acque reflue urbane, nei quali l'ulteriore trattamento dei medesimi non risulti realizzabile tecnicamente e/o economicamente.

4. L'attività di cui ai commi 2 e 3 può essere consentita purché non sia compromesso il possibile riutilizzo delle acque reflue e dei fanghi.

5. Nella comunicazione prevista al comma 3 il gestore del servizio idrico integrato deve indicare la capacità residua dell'impianto e le caratteristiche e quantità dei rifiuti che intende trattare. L'autorità competente può indicare quantità diverse o vietare il trattamento di specifiche categorie di rifiuti. L'autorità competente provvede altresì all'iscrizione in appositi elenchi dei gestori di impianti di trattamento che hanno effettuato la comunicazione di cui al comma 3.

6. Allo smaltimento dei rifiuti di cui ai commi 2 e 3 si applica l'apposita tariffa determinata dall'Autorità d'ambito.

7. Il produttore ed il trasportatore dei rifiuti sono tenuti al rispetto della normativa in materia di rifiuti, fatta eccezione per il produttore dei rifiuti di cui al comma 3, lettera b), che è tenuto al rispetto dei soli obblighi previsti per i produttori dalla vigente normativa in materia di rifiuti. Il gestore del servizio idrico integrato che, ai sensi dei commi 3 e 5, tratta rifiuti è soggetto all'obbligo di tenuta del registro di carico e scarico secondo quanto previsto dalla vigente normativa in materia di rifiuti.

### **111. Impianti di acquacoltura e piscicoltura**

1. Con decreto del Ministro dell'ambiente e della tutela del territorio e del mare, di concerto con i Ministri delle politiche agricole e forestali, delle infrastrutture e dei trasporti e delle attività produttive, e previa intesa con Conferenza permanente per i rapporti tra lo Stato, le regioni e le province autonome di Trento e di Bolzano, sono individuati i criteri relativi al contenimento dell'impatto sull'ambiente derivante dalle attività di acquacoltura e di piscicoltura.

### **112. Utilizzazione agronomica**

1. Fermo restando quanto previsto dall'[articolo 92](#) per le zone vulnerabili e dal [decreto legislativo 18 febbraio 2005, n. 59](#), per gli impianti di allevamento intensivo di cui al punto 6.6 dell'Allegato 1 al predetto decreto, l'utilizzazione agronomica degli effluenti di allevamento, delle acque di vegetazione dei frantoi oleari, sulla base di quanto previsto dalla legge 11 novembre 1996, n. 574, nonché dalle acque reflue provenienti dalle aziende di cui all'articolo 101, comma 7, lettere a), b) e c), e da piccole aziende agroalimentari, così come individuate in base al decreto del Ministro delle politiche agricole e forestali di cui al comma 2, è soggetta a comunicazione all'autorità competente ai sensi all'articolo 75 del presente decreto.

2. Le regioni disciplinano le attività di utilizzazione agronomica di cui al comma 1 sulla base dei criteri e delle norme tecniche generali adottati con decreto del Ministro delle politiche agricole e forestali, di concerto con i Ministri dell'ambiente e della tutela del territorio e del mare, delle attività produttive, della salute e delle infrastrutture e dei trasporti, d'intesa con la Conferenza permanente per i rapporti tra lo Stato, le regioni e le province autonome di Trento e di Bolzano, entro centottanta giorni dalla data di entrata in vigore del predetto decreto ministeriale, garantendo nel contempo la tutela dei corpi idrici potenzialmente interessati ed in particolare il raggiungimento o il mantenimento degli obiettivi di qualità di cui alla parte terza del presente decreto.

3. Nell'ambito della normativa di cui al comma 2, sono disciplinati in particolare:

- a) le modalità di attuazione degli articoli 3, 5, 6 e 9 della legge 11 novembre 1996, n. 574;
- b) i tempi e le modalità di effettuazione della comunicazione, prevedendo procedure semplificate nonché specifici casi di esonero dall'obbligo di comunicazione per le attività di minor impatto ambientale;
- c) le norme tecniche di effettuazione delle operazioni di utilizzo agronomico;
- d) i criteri e le procedure di controllo, ivi comprese quelle inerenti l'imposizione di prescrizioni da parte dell'autorità competente, il divieto di esercizio ovvero la sospensione a tempo determinato dell'attività di cui al comma 1 nel caso di mancata comunicazione o mancato rispetto delle norme tecniche e delle prescrizioni impartite;
- e) le sanzioni amministrative pecuniarie fermo restando quanto disposto dall'[articolo 137, comma 15](#).

### **113. Acque meteoriche di dilavamento e acque di prima pioggia**

1. Ai fini della prevenzione di rischi idraulici ed ambientali, le regioni, previo parere del Ministero dell'ambiente e della tutela del territorio e del mare, disciplinano e attuano:

- a) le forme di controllo degli scarichi di acque meteoriche di dilavamento provenienti da reti fognarie separate;
- b) i casi in cui può essere richiesto che le immissioni delle acque meteoriche di dilavamento, effettuate tramite altre condotte separate, siano sottoposte a particolari prescrizioni, ivi compresa l'eventuale autorizzazione.

2. Le acque meteoriche non disciplinate ai sensi del comma 1 non sono soggette a vincoli o prescrizioni derivanti dalla parte terza del presente decreto.

3. Le regioni disciplinano altresì i casi in cui può essere richiesto che le acque di prima pioggia e di lavaggio delle aree esterne siano convogliate e opportunamente trattate in impianti di depurazione per particolari condizioni nelle quali, in relazione alle attività svolte, vi sia il rischio di dilavamento da superfici impermeabili scoperte di sostanze pericolose o di sostanze che creano pregiudizio per il raggiungimento degli obiettivi di qualità dei corpi idrici.

4. È comunque vietato lo scarico o l'immissione diretta di acque meteoriche nelle acque sotterranee.

### **114. Dighe**

1. Le regioni, previo parere del Ministero dell'ambiente e della tutela del territorio e del mare, adottano apposita disciplina in materia di restituzione delle acque utilizzate per la produzione idroelettrica, per scopi irrigui e in impianti di potabilizzazione, nonché delle acque derivanti da sondaggi o perforazioni diversi da quelli relativi alla ricerca ed estrazione di idrocarburi, al fine di garantire il mantenimento o il raggiungimento degli obiettivi di qualità di cui al titolo II della parte terza del presente decreto.

2. Al fine di assicurare il mantenimento della capacità di invaso e la salvaguardia sia della qualità dell'acqua invasata sia del corpo ricettore, le operazioni di svaso, sghiaimento e sfangamento delle dighe sono effettuate sulla base di un progetto di gestione di ciascun invaso. Il progetto di gestione è finalizzato a definire sia il quadro previsionale di dette operazioni connesse con le attività di manutenzione da eseguire sull'impianto, sia le misure di prevenzione e tutela del corpo ricettore, dell'ecosistema acquatico, delle attività di pesca e delle risorse idriche invasate e rilasciate a valle dell'invaso durante le operazioni stesse.

3. Il progetto di gestione individua altresì eventuali modalità di manovra degli organi di scarico, anche al fine di assicurare la tutela del corpo ricettore. Restano valide in ogni caso le disposizioni fissate dal d.P.R. 1° novembre 1959, n. 1363, volte a garantire la sicurezza di persone e cose.

4. Il progetto di gestione è predisposto dal gestore sulla base dei criteri fissati con decreto del Ministro delle infrastrutture e dei trasporti e dell'ambiente e della tutela del territorio e del mare di concerto con il Ministro delle attività produttive e con quello delle politiche agricole e forestali, previa intesa con la Conferenza

permanente per i rapporti tra lo Stato, le regioni e le province autonome di Trento e di Bolzano, da emanarsi entro centoventi giorni dalla data di entrata in vigore della parte terza del presente decreto.

5. Il progetto di gestione è approvato dalle regioni, con eventuali prescrizioni, entro sei mesi dalla sua presentazione, previo parere dell'amministrazione competente alla vigilanza sulla sicurezza dell'invaso e dello sbarramento, ai sensi degli articoli 89 e 91 del decreto legislativo 31 marzo 1998, n. 112, e sentiti, ove necessario, gli enti gestori delle aree protette direttamente interessate; per le dighe di cui al citato articolo 91 del decreto legislativo 31 marzo 1998, n. 112, il progetto approvato è trasmesso al Registro italiano dighe (RID) per l'inserimento, anche in forma sintetica, come parte integrante del foglio condizioni per l'esercizio e la manutenzione di cui all'articolo 6 del d.P.R. 1° novembre 1959, n. 1363, e relative disposizioni di attuazione. Il progetto di gestione si intende approvato e diviene operativo trascorsi sei mesi dalla data di presentazione senza che sia intervenuta alcuna pronuncia da parte della regione competente, fermo restando il potere di tali Enti di dettare eventuali prescrizioni, anche trascorso tale termine.

6. Con l'approvazione del progetto il gestore è autorizzato ad eseguire le operazioni di svasso, sghiaimento e sfangamento in conformità ai limiti indicati nel progetto stesso e alle relative prescrizioni.

7. Nella definizione dei canoni di concessione di inerti le amministrazioni determinano specifiche modalità ed importi per favorire lo sghiaimento e sfangamento degli invasi per asporto meccanico.

8. I gestori degli invasi esistenti, che ancora non abbiano ottemperato agli obblighi previsti dal decreto del Ministro dell'ambiente e della tutela del territorio e del mare 30 giugno 2004, pubblicato nella Gazzetta Ufficiale n. 269 del 16 novembre 2004, sono tenuti a presentare il progetto di cui al comma 2 entro sei mesi dall'emanazione del decreto di cui al comma 4. Fino all'approvazione o alla operatività del progetto di gestione, e comunque non oltre dodici mesi dalla data di entrata in vigore del predetto decreto, le operazioni periodiche di manovre prescritte ai sensi dell'articolo 17 del d.P.R. 1° novembre 1959, n. 1363, volte a controllare la funzionalità degli organi di scarico, sono svolte in conformità ai fogli di condizione per l'esercizio e la manutenzione.

9. Le operazioni di svasso, sghiaimento e sfangamento degli invasi non devono pregiudicare gli usi in atto a valle dell'invaso, né il rispetto degli obiettivi di qualità ambientale e degli obiettivi di qualità per specifica destinazione.

### **115. Tutela delle aree di pertinenza dei corpi idrici**

1. Al fine di assicurare il mantenimento o il ripristino della vegetazione spontanea nella fascia immediatamente adiacente i corpi idrici, con funzioni di filtro per i solidi sospesi e gli inquinanti di origine diffusa, di stabilizzazione delle sponde e di conservazione della biodiversità da contemperarsi con le esigenze di funzionalità dell'alveo, entro un anno dalla data di entrata in vigore della parte terza del presente decreto le regioni disciplinano gli interventi di trasformazione e di gestione del suolo e del soprassuolo previsti nella fascia di almeno 10 metri dalla sponda di fiumi, laghi, stagni e lagune, comunque vietando la copertura dei corsi d'acqua che non sia imposta da ragioni di tutela della pubblica incolumità e la realizzazione di impianti di smaltimento dei rifiuti.

2. Gli interventi di cui al comma 1 sono comunque soggetti all'autorizzazione prevista dal [regio decreto 25 luglio 1904, n. 523](#), salvo quanto previsto per gli interventi a salvaguardia della pubblica incolumità.

3. Per garantire le finalità di cui al comma 1, le aree demaniali dei fiumi, dei torrenti, dei laghi e delle altre acque possono essere date in concessione allo scopo di destinarle a riserve naturali, a parchi fluviali o lacuali o comunque a interventi di ripristino e recupero ambientale. Qualora le aree demaniali siano già comprese in aree naturali protette statali o regionali inserite nell'elenco ufficiale previsto dalla vigente normativa, la concessione è gratuita.

4. Le aree del demanio fluviale di nuova formazione ai sensi della legge 5 gennaio 1994, n. 37, non possono essere oggetto di sdemanializzazione.

### **116. Programmi di misure**

1. Le regioni, nell'ambito delle risorse disponibili, integrano i Piani di tutela di cui all'articolo 121 con i programmi di misure costituiti dalle misure di base di cui all'Allegato 11 alla parte terza del presente decreto e, ove necessarie, dalle misure supplementari di cui al medesimo Allegato; tali programmi di misure sono sottoposti per l'approvazione all'Autorità di bacino. Qualora le misure non risultino sufficienti a garantire il raggiungimento degli obiettivi previsti, l'Autorità di bacino ne individua le cause e indica alle regioni le modalità per il riesame dei programmi, invitandole ad apportare le necessarie modifiche, fermo restando il limite costituito dalle risorse disponibili. Le misure di base e supplementari devono essere comunque tali da evitare qualsiasi aumento di inquinamento delle acque marine e di quelle superficiali. I programmi sono approvati entro il 2009 ed attuati dalle regioni entro il 2012; il successivo riesame deve avvenire entro il 2015 e dev'essere aggiornato ogni sei anni.

## **Titolo IV - Strumenti di tutela**

### **Capo I - Piani di gestione e piani di tutela delle acque**

#### **117. Piani di gestione e registro delle aree protette**

1. Per ciascun distretto idrografico è adottato un Piano di gestione, che rappresenta articolazione interna del Piano di bacino distrettuale di cui all'articolo 65. Il Piano di gestione costituisce pertanto piano stralcio del Piano di bacino e viene adottato e approvato secondo le procedure stabilite per quest'ultimo dall'articolo 66. Le Autorità di bacino, ai fini della predisposizione dei Piani di gestione, devono garantire la partecipazione di tutti i soggetti istituzionali competenti nello specifico settore.

2. Il Piano di gestione è composto dagli elementi indicati nella parte A dell'Allegato 4 alla parte terza del presente decreto.

3. L'Autorità di bacino, sentite le Autorità d'ambito del servizio idrico integrato, istituisce entro sei mesi dall'entrata in vigore della presente norma, sulla base delle informazioni trasmesse dalle regioni, un registro delle aree protette di cui all'Allegato 9 alla parte terza del presente decreto, designate dalle autorità competenti ai sensi della normativa vigente.

#### **118. Rilevamento delle caratteristiche del bacino idrografico ed analisi dell'impatto esercitato dall'attività antropica**

1. Al fine di aggiornare le informazioni necessarie alla redazione del Piano di tutela di cui all'articolo 121, le regioni attuano appositi programmi di rilevamento dei dati utili a descrivere le caratteristiche del bacino idrografico e a valutare l'impatto antropico esercitato sul medesimo, nonché alla raccolta dei dati necessari all'analisi economica dell'utilizzo delle acque, secondo quanto previsto dall'Allegato 10 alla parte terza del presente decreto. Le risultanze delle attività di cui sopra sono trasmesse al Ministero dell'ambiente e della tutela del territorio e del mare ed al Dipartimento tutela delle acque interne e marine dell'Istituto superiore per la protezione e la ricerca ambientale (APAT).

2. I programmi di cui al comma 1 sono adottati in conformità alle indicazioni di cui all'Allegato 3 alla parte terza del presente decreto e di cui alle disposizioni adottate con apposito decreto dal Ministro dell'ambiente e della tutela del territorio e del mare e sono aggiornati ogni sei anni.

3. Nell'espletamento dell'attività conoscitiva di cui al comma 1, le regioni sono tenute ad utilizzare i dati e le informazioni già acquisite.

#### **119. Principio del recupero dei costi relativi ai servizi idrici**

1. Ai fini del raggiungimento degli obiettivi di qualità di cui al Capo I del titolo II della parte terza del presente decreto, le Autorità competenti tengono conto del principio del recupero dei costi dei servizi idrici, compresi quelli ambientali e relativi alla risorsa, prendendo in considerazione l'analisi economica effettuata in base all'Allegato 10 alla parte terza del presente decreto e, in particolare, secondo il principio "chi inquina paga".



2. Entro il 2010 le Autorità competenti provvedono ad attuare politiche dei prezzi dell'acqua idonee ad incentivare adeguatamente gli utenti a usare le risorse idriche in modo efficiente ed a contribuire al raggiungimento ed al mantenimento degli obiettivi di qualità ambientali di cui alla direttiva 2000/60/CE nonché di cui agli articoli 76 e seguenti del presente decreto, anche mediante un adeguato contributo al recupero dei costi dei servizi idrici a carico dei vari settori di impiego dell'acqua, suddivisi almeno in industria, famiglie e agricoltura. Al riguardo dovranno comunque essere tenute in conto le ripercussioni sociali, ambientali ed economiche del recupero dei suddetti costi, nonché delle condizioni geografiche e climatiche della regione o delle regioni in questione. In particolare:

- a) i canoni di concessione per le derivazioni delle acque pubbliche tengono conto dei costi ambientali e dei costi della risorsa connessi all'utilizzo dell'acqua;
- b) le tariffe dei servizi idrici a carico dei vari settori di impiego dell'acqua, quali quelli civile, industriale e agricolo, contribuiscono adeguatamente al recupero dei costi sulla base dell'analisi economica effettuata secondo l'Allegato 10 alla parte terza del presente decreto.

3. Nei Piani di tutela di cui all'articolo 121 sono riportate le fasi previste per l'attuazione delle disposizioni di cui ai commi 1 e 2 necessarie al raggiungimento degli obiettivi di qualità di cui alla parte terza del presente decreto.

## **120. Rilevamento dello stato di qualità dei corpi idrici**

1. Le regioni elaborano ed attuano programmi per la conoscenza e la verifica dello stato qualitativo e quantitativo delle acque superficiali e sotterranee all'interno di ciascun bacino idrografico.

2. I programmi di cui al comma 1 sono adottati in conformità alle indicazioni di cui all'Allegato 1 alla parte terza del presente decreto. Tali programmi devono essere integrati con quelli già esistenti per gli obiettivi a specifica destinazione stabiliti in conformità all'Allegato 2 alla parte terza del presente decreto, nonché con quelli delle acque inserite nel registro delle aree protette. Le risultanze delle attività di cui al comma 1 sono trasmesse al Ministero dell'ambiente e della tutela del territorio e del mare ed al Dipartimento tutela delle acque interne e marine dell'Istituto superiore per la protezione e la ricerca ambientale (APAT).

3. Al fine di evitare sovrapposizioni e di garantire il flusso delle informazioni raccolte e la loro compatibilità con il Sistema informativo nazionale dell'ambiente (SINA), le regioni possono promuovere, nell'esercizio delle rispettive competenze, accordi di programma con l'Istituto superiore per la protezione e la ricerca ambientale (APAT), le Agenzie regionali per la protezione dell'ambiente di cui al decreto-legge 4 dicembre 1993, n. 496, convertito, con modificazioni, dalla legge 21 gennaio 1994, n. 61, le province, le Autorità d'ambito, i consorzi di bonifica e di irrigazione e gli altri enti pubblici interessati. Nei programmi devono essere definite altresì le modalità di standardizzazione dei dati e di interscambio delle informazioni.

## **121. Piani di tutela delle acque**

1. Il Piano di tutela delle acque costituisce uno specifico piano di settore ed è articolato secondo i contenuti elencati nel presente articolo, nonché secondo le specifiche indicate nella parte B dell'Allegato 4 alla parte terza del presente decreto.

2. Entro il 31 dicembre 2006 le Autorità di bacino, nel contesto delle attività di pianificazione o mediante appositi atti di indirizzo e coordinamento, sentite le province e le Autorità d'ambito, definiscono gli obiettivi su scala di distretto cui devono attenersi i piani di tutela delle acque, nonché le priorità degli interventi. Entro il 31 dicembre 2007, le regioni, sentite le province e previa adozione delle eventuali misure di salvaguardia, adottano il Piano di tutela delle acque e lo trasmettono al Ministero dell'ambiente e della tutela del territorio e del mare nonché alle competenti Autorità di bacino, per le verifiche di competenza.

3. Il Piano di tutela contiene, oltre agli interventi volti a garantire il raggiungimento o il mantenimento degli obiettivi di cui alla parte terza del presente decreto, le misure necessarie alla tutela qualitativa e quantitativa del sistema idrico.

4. Per le finalità di cui al comma 1 il Piano di tutela contiene in particolare:

- a) i risultati dell'attività conoscitiva;
  - b) l'individuazione degli obiettivi di qualità ambientale e per specifica destinazione;
  - c) l'elenco dei corpi idrici a specifica destinazione e delle aree richiedenti specifiche misure di prevenzione dall'inquinamento e di risanamento;
  - d) le misure di tutela qualitative e quantitative tra loro integrate e coordinate per bacino idrografico;
  - e) l'indicazione della cadenza temporale degli interventi e delle relative priorità;
  - f) il programma di verifica dell'efficacia degli interventi previsti;
  - g) gli interventi di bonifica dei corpi idrici;
  - g-bis) i dati in possesso delle autorità e agenzie competenti rispetto al monitoraggio delle acque di falda delle aree interessate e delle acque potabili dei comuni interessati, rilevati e periodicamente aggiornati presso la rete di monitoraggio esistente, da pubblicare in modo da renderli disponibili per i cittadini;
- (lettera introdotta dall'articolo 2, comma 2-ter, legge n. 210 del 2008)*
- h) l'analisi economica di cui all'Allegato 10 alla parte terza del presente decreto e le misure previste al fine di dare attuazione alle disposizioni di cui all'articolo 119 concernenti il recupero dei costi dei servizi idrici;
  - i) le risorse finanziarie previste a legislazione vigente.

5. Entro centoventi giorni dalla trasmissione del Piano di tutela le Autorità di bacino verificano la conformità del piano agli atti di pianificazione o agli atti di indirizzo e coordinamento di cui al comma 2, esprimendo parere vincolante. Il Piano di tutela è approvato dalle regioni entro i successivi sei mesi e comunque non oltre il 31 dicembre 2008. Le successive revisioni e gli aggiornamenti devono essere effettuati ogni sei anni.

## **122. Informazione e consultazione pubblica**

1. Le regioni promuovono la partecipazione attiva di tutte le parti interessate all'attuazione della parte terza del presente decreto, in particolare all'elaborazione, al riesame e all'aggiornamento dei Piani di tutela. Su richiesta motivata, le regioni autorizzano l'accesso ai documenti di riferimento e alle informazioni in base ai quali è stato elaborato il progetto del Piano di tutela. Le regioni provvedono affinché, per il territorio di competenza ricadente nel distretto idrografico di appartenenza, siano pubblicati e resi disponibili per eventuali osservazioni da parte del pubblico:

- a) il calendario e il programma di lavoro per la presentazione del Piano, inclusa una dichiarazione delle misure consultive che devono essere prese almeno tre anni prima dell'inizio del periodo cui il Piano si riferisce;
- b) una valutazione globale provvisoria dei problemi prioritari per la gestione delle acque nell'ambito del bacino idrografico di appartenenza, almeno due anni prima dell'inizio del periodo cui il Piano si riferisce;
- c) copia del progetto del Piano di tutela, almeno un anno prima dell'inizio del periodo cui il piano si riferisce.

2. Per garantire l'attiva partecipazione e la consultazione, le regioni concedono un periodo minimo di sei mesi per la presentazione di osservazioni scritte sui documenti di cui al comma 1.

3. I commi 1 e 2 si applicano anche agli aggiornamenti dei Piani di tutela.

## **123. Trasmissione delle informazioni e delle relazioni**

1. Contestualmente alla pubblicazione dei Piani di tutela le regioni trasmettono copia di detti piani e di tutti gli aggiornamenti successivi al Ministero dell'ambiente e della tutela del territorio e del mare al fine del successivo inoltro alla Commissione europea.

2. Le regioni trasmettono al medesimo Ministero per il successivo inoltro alla Commissione europea, anche sulla base delle informazioni dettate, in materia di modalità di trasmissione delle informazioni sullo stato di qualità dei corpi idrici e sulla classificazione delle acque, dal Ministro dell'ambiente e della tutela del territorio e del mare con apposito decreto, relazioni sintetiche concernenti:

- a) l'attività conoscitiva di cui all'articolo 118 entro dodici mesi dalla data di entrata in vigore della parte terza del presente decreto. I successivi aggiornamenti sono trasmessi ogni sei anni a partire dal febbraio 2010;

b) i programmi di monitoraggio secondo quanto previsto all'articolo 120 entro dodici mesi dalla data di entrata in vigore della parte terza del presente decreto e successivamente con cadenza annuale.

3. Entro tre anni dalla pubblicazione di ciascun Piano di tutela o dall'aggiornamento di cui all'articolo 121, le regioni trasmettono al Ministero dell'ambiente e della tutela del territorio e del mare una relazione sui progressi realizzati nell'attuazione delle misure di base o supplementari di cui all'articolo 116.

## **Capo II - Autorizzazione agli scarichi**

### **124. Criteri generali**

1. Tutti gli scarichi devono essere preventivamente autorizzati.

2. L'autorizzazione è rilasciata al titolare dell'attività da cui origina lo scarico. Ove uno o più stabilimenti conferiscano, tramite condotta, ad un terzo soggetto, titolare dello scarico finale, le acque reflue provenienti dalle loro attività, oppure qualora tra più stabilimenti sia costituito un consorzio per l'effettuazione in comune dello scarico delle acque reflue provenienti dalle attività dei consorziati, l'autorizzazione è rilasciata in capo al titolare dello scarico finale o al consorzio medesimo, ferme restando le responsabilità dei singoli titolari delle attività suddette e del gestore del relativo impianto di depurazione in caso di violazione delle disposizioni della parte terza del presente decreto.

*(comma così sostituito dall'articolo 2, comma 11, d.lgs. n. 4 del 2008)*

3. Il regime autorizzatorio degli scarichi di acque reflue domestiche e di reti fognarie, servite o meno da impianti di depurazione delle acque reflue urbane, è definito dalle regioni nell'ambito della disciplina di cui all'[articolo 101, commi 1 e 2](#).

4. In deroga al comma 1, gli scarichi di acque reflue domestiche in reti fognarie sono sempre ammessi nell'osservanza dei regolamenti fissati dal gestore del servizio idrico integrato ed approvati dall'Autorità d'ambito.

5. Il regime autorizzatorio degli scarichi di acque reflue termali è definito dalle regioni; tali scarichi sono ammessi in reti fognarie nell'osservanza dei regolamenti emanati dal gestore del servizio idrico integrato ed in conformità all'autorizzazione rilasciata dall'Autorità di ambito.

6. Le regioni disciplinano le fasi di autorizzazione provvisoria agli scarichi degli impianti di depurazione delle acque reflue per il tempo necessario al loro avvio.

7. Salvo diversa disciplina regionale, la domanda di autorizzazione è presentata alla provincia ovvero all'Autorità d'ambito se lo scarico è in pubblica fognatura. L'autorità competente provvede entro novanta giorni dalla ricezione della domanda.

*(comma così sostituito dall'articolo 2, comma 12, d.lgs. n. 4 del 2008)*

8. Salvo quanto previsto dal decreto legislativo 18 febbraio 2005, n. 59, l'autorizzazione è valida per quattro anni dal momento del rilascio. Un anno prima della scadenza ne deve essere chiesto il rinnovo. Lo scarico può essere provvisoriamente mantenuto in funzione nel rispetto delle prescrizioni contenute nella precedente autorizzazione, fino all'adozione di un nuovo provvedimento, se la domanda di rinnovo è stata tempestivamente presentata. Per gli scarichi contenenti sostanze pericolose di cui all'articolo 108, il rinnovo deve essere concesso in modo espresso entro e non oltre sei mesi dalla data di scadenza; trascorso inutilmente tale termine, lo scarico dovrà cessare immediatamente. La disciplina regionale di cui al comma 3 può prevedere per specifiche tipologie di scarichi di acque reflue domestiche, ove soggetti ad autorizzazione, forme di rinnovo tacito della medesima.

9. Per gli scarichi in un corso d'acqua nel quale sia accertata una portata naturale nulla per oltre centoventi giorni annui, oppure in un corpo idrico non significativo, l'autorizzazione tiene conto del periodo di portata nulla e della capacità di diluizione del corpo idrico negli altri periodi, e stabilisce prescrizioni e limiti al fine di garantire le capacità autodepurative del corpo ricettore e la difesa delle acque sotterranee.

10. In relazione alle caratteristiche tecniche dello scarico, alla sua localizzazione e alle condizioni locali dell'ambiente interessato, l'autorizzazione contiene le ulteriori prescrizioni tecniche volte a garantire che lo scarico, ivi comprese le operazioni ad esso funzionalmente connesse, avvenga in conformità alle disposizioni della parte terza del presente decreto e senza che consegua alcun pregiudizio per il corpo ricettore, per la salute pubblica e l'ambiente.

11. Le spese occorrenti per l'effettuazione di rilievi, accertamenti, controlli e sopralluoghi necessari per l'istruttoria delle domande di autorizzazione allo scarico previste dalla parte terza del presente decreto sono a carico del richiedente. L'autorità competente determina, preliminarmente all'istruttoria e in via provvisoria, la somma che il richiedente è tenuto a versare, a titolo di deposito, quale condizione di procedibilità della domanda. La medesima Autorità, completata l'istruttoria, provvede alla liquidazione definitiva delle spese sostenute sulla base di un tariffario dalla stessa approntato.

12. Per insediamenti, edifici o stabilimenti la cui attività sia trasferita in altro luogo, ovvero per quelli soggetti a diversa destinazione d'uso, ad ampliamento o a ristrutturazione da cui derivi uno scarico avente caratteristiche qualitativamente e/o quantitativamente diverse da quelle dello scarico preesistente, deve essere richiesta una nuova autorizzazione allo scarico, ove quest'ultimo ne risulti soggetto. Nelle ipotesi in cui lo scarico non abbia caratteristiche qualitative o quantitative diverse, deve essere data comunicazione all'autorità competente, la quale, verificata la compatibilità dello scarico con il corpo recettore, adotta i provvedimenti che si rendano eventualmente necessari.

### **125. Domanda di autorizzazione agli scarichi di acque reflue industriali**

1. La domanda di autorizzazione agli scarichi di acque reflue industriali deve essere corredata dall'indicazione delle caratteristiche quantitative e qualitative dello scarico e del volume annuo di acqua da scaricare, dalla tipologia del ricettore, dalla individuazione del punto previsto per effettuare i prelievi di controllo, dalla descrizione del sistema complessivo dello scarico ivi comprese le operazioni ad esso funzionalmente connesse, dall'eventuale sistema di misurazione del flusso degli scarichi, ove richiesto, e dalla indicazione delle apparecchiature impiegate nel processo produttivo e nei sistemi di scarico nonché dei sistemi di depurazione utilizzati per conseguire il rispetto dei valori limite di emissione.

2. Nel caso di scarichi di sostanze di cui alla tabella 3/A dell'Allegato 5 alla parte terza del presente decreto, derivanti dai cicli produttivi indicati nella medesima tabella 3/A, la domanda di cui al comma 1 deve altresì indicare:

- a) la capacità di produzione del singolo stabilimento industriale che comporta la produzione o la trasformazione o l'utilizzazione delle sostanze di cui alla medesima tabella, oppure la presenza di tali sostanze nello scarico. La capacità di produzione dev'essere indicata con riferimento alla massima capacità oraria moltiplicata per il numero massimo di ore lavorative giornaliere e per il numero massimo di giorni lavorativi;
- b) il fabbisogno orario di acque per ogni specifico processo produttivo.

### **126. Approvazione dei progetti degli impianti di trattamento delle acque reflue urbane**

1. Le regioni disciplinano le modalità di approvazione dei progetti degli impianti di trattamento delle acque reflue urbane. Tale disciplina deve tenere conto dei criteri di cui all'Allegato 5 alla parte terza del presente decreto e della corrispondenza tra la capacità di trattamento dell'impianto e le esigenze delle aree asservite, nonché delle modalità della gestione che deve assicurare il rispetto dei valori limite degli scarichi. Le regioni disciplinano altresì le modalità di autorizzazione provvisoria necessaria all'avvio dell'impianto anche in caso di realizzazione per lotti funzionali.

### **127. Fanghi derivanti dal trattamento delle acque reflue**

1. Ferma restando la disciplina di cui al decreto legislativo 27 gennaio 1992, n. 99, i fanghi derivanti dal trattamento delle acque reflue sono sottoposti alla disciplina dei rifiuti, ove applicabile e alla fine del complessivo processo di trattamento effettuato nell'impianto di depurazione. I fanghi devono essere

riutilizzati ogni qualvolta il loro reimpiego risulti appropriato.  
*(comma così modificato dall'articolo 2, comma 12-bis, d.lgs. n. 4 del 2008)*

2. È vietato lo smaltimento dei fanghi nelle acque superficiali dolci e salmastre.

### **Capo III - Controllo degli scarichi**

#### **128. Soggetti tenuti al controllo**

1. L'autorità competente effettua il controllo degli scarichi sulla base di un programma che assicuri un periodico, diffuso, effettivo ed imparziale sistema di controlli.

2. Fermo restando quanto stabilito al comma 1, per gli scarichi in pubblica fognatura il gestore del servizio idrico integrato organizza un adeguato servizio di controllo secondo le modalità previste nella convenzione di gestione.

#### **129. Accessi ed ispezioni**

1. L'autorità competente al controllo è autorizzata a effettuare le ispezioni, i controlli e i prelievi necessari all'accertamento del rispetto dei valori limite di emissione, delle prescrizioni contenute nei provvedimenti autorizzatori o regolamentari e delle condizioni che danno luogo alla formazione degli scarichi. Il titolare dello scarico è tenuto a fornire le informazioni richieste e a consentire l'accesso ai luoghi dai quali origina lo scarico.

#### **130. Inosservanza delle prescrizioni della autorizzazione allo scarico**

1. Ferma restando l'applicazione delle norme sanzionatorie di cui al titolo V della parte terza del presente decreto, in caso di inosservanza delle prescrizioni dell'autorizzazione allo scarico l'autorità competente procede, secondo la gravità dell'infrazione:

- a) alla diffida, stabilendo un termine entro il quale devono essere eliminate le inosservanze;
- b) alla diffida e contestuale sospensione dell'autorizzazione per un tempo determinato, ove si manifestino situazioni di pericolo per la salute pubblica e per l'ambiente;
- c) alla revoca dell'autorizzazione in caso di mancato adeguamento alle prescrizioni imposte con la diffida e in caso di reiterate violazioni che determinino situazione di pericolo per la salute pubblica e per l'ambiente.

#### **131. Controllo degli scarichi di sostanze pericolose**

Per gli scarichi contenenti le sostanze di cui alla Tabella 5 dell'Allegato 5 parte terza del presente decreto, l'autorità competente al rilascio dell'autorizzazione può prescrivere, a carico del titolare dello scarico, l'installazione di strumenti di controllo in automatico, nonché le modalità di gestione degli stessi e di conservazione dei relativi risultati, che devono rimanere a disposizione dell'autorità competente al controllo per un periodo non inferiore a tre anni dalla data di effettuazione dei singoli controlli.

#### **132. Interventi sostitutivi**

1. Nel caso di mancata effettuazione dei controlli previsti dalla parte terza del presente decreto, il Ministro dell'ambiente e della tutela del territorio e del mare diffida la regione a provvedere entro il termine massimo di centottanta giorni ovvero entro il minor termine imposto dalle esigenze di tutela ambientale. In caso di persistente inadempienza provvede, in via sostitutiva, il Ministro dell'ambiente e della tutela del territorio e del mare, previa delibera del Consiglio dei Ministri, con oneri a carico dell'Ente inadempiente.

2. Nell'esercizio dei poteri sostitutivi di cui al comma 1, il Ministro dell'ambiente e della tutela del territorio e del mare nomina un commissario "ad acta" che pone in essere gli atti necessari agli adempimenti previsti dalla normativa vigente a carico delle regioni al fine dell'organizzazione del sistema dei controlli.

## **Titolo V - Sanzioni**

### **Capo I - Sanzioni amministrative**

#### **133. Sanzioni amministrative**

1. Chiunque, salvo che il fatto costituisca reato, nell'effettuazione di uno scarico superi i valori limite di emissione fissati nelle tabelle di cui all'Allegato 5 alla parte terza del presente decreto, oppure i diversi valori limite stabiliti dalle regioni a norma dell'articolo 101, comma 2, o quelli fissati dall'autorità competente a norma dell'articolo 107, comma 1, o dell'articolo 108, comma 1, è punito con la sanzione amministrativa da 3.000 euro a 30.000 euro. Se l'inosservanza dei valori limite riguarda scarichi recapitanti nelle aree di salvaguardia delle risorse idriche destinate al consumo umano di cui all'articolo 94, oppure in corpi idrici posti nelle aree protette di cui alla vigente normativa, si applica la sanzione amministrativa non inferiore a 20.000 euro.

2. Chiunque apra o comunque effettui scarichi di acque reflue domestiche o di reti fognarie, servite o meno da impianti pubblici di depurazione, senza l'autorizzazione di cui all'articolo 124, oppure continui ad effettuare o mantenere detti scarichi dopo che l'autorizzazione sia stata sospesa o revocata, è punito con la sanzione amministrativa da 6.000 euro a 60.000 euro. Nell'ipotesi di scarichi relativi ad edifici isolati adibiti ad uso abitativo la sanzione è da 600 euro a 3.000 euro.

3. Chiunque, salvo che il fatto costituisca reato, al di fuori delle ipotesi di cui al comma 1, effettui o mantenga uno scarico senza osservare le prescrizioni indicate nel provvedimento di autorizzazione o fissate ai sensi dell'articolo 107, comma 1, è punito con la sanzione amministrativa pecuniaria da 1.500 euro a 15.000 euro.

4. Chiunque, salvo che il fatto costituisca reato, effettui l'immersione in mare dei materiali indicati all'articolo 109, comma 1, lettere a) e b), ovvero svolga l'attività di posa in mare di cui al comma 5 dello stesso articolo, senza autorizzazione, è punito con la sanzione amministrativa pecuniaria da 1.500 euro a 15.000 euro.

5. Salvo che il fatto costituisca reato, fino all'emanazione della disciplina regionale di cui all'articolo 112, comma 2, chiunque non osservi le disposizioni di cui all'articolo 170, comma 7, è punito con la sanzione amministrativa pecuniaria da 600 euro a 6.000 euro.

6. Chiunque, salvo che il fatto costituisca reato, non osservi il divieto di smaltimento dei fanghi previsto dall'articolo 127, comma 2, è punito con la sanzione amministrativa pecuniaria da 6.000 euro a 60.000 euro.

7. Salvo che il fatto costituisca reato, è punito con la sanzione amministrativa pecuniaria da 3.000 euro a 30.000 euro chiunque:

- a) nell'effettuazione delle operazioni di svaso, sghiaimento o sfangamento delle dighe, superi i limiti o non osservi le altre prescrizioni contenute nello specifico progetto di gestione dell'impianto di cui all'articolo 114, comma 2;
- b) effettui le medesime operazioni prima dell'approvazione del progetto di gestione.

8. Chiunque violi le prescrizioni concernenti l'installazione e la manutenzione dei dispositivi per la misurazione delle portate e dei volumi, oppure l'obbligo di trasmissione dei risultati delle misurazioni di cui all'articolo 95, comma 3, è punito con la sanzione amministrativa pecuniaria da 1.500 euro a 6.000 euro. Nei casi di particolare tenuità la sanzione è ridotta ad un quinto.

9. Chiunque non ottemperi alla disciplina dettata dalle regioni ai sensi dell'articolo 113, comma 1, lettera b), è punito con la sanzione amministrativa pecuniaria da 1.500 euro a 15.000 euro.

#### **134. Sanzioni in materia di aree di salvaguardia**

1. L'inosservanza delle disposizioni relative alle attività e destinazioni vietate nelle aree di salvaguardia di cui all'articolo 94 è punita con la sanzione amministrativa pecuniaria da 600 euro a 6.000 euro.

### **135. Competenza e giurisdizione**

1. In materia di accertamento degli illeciti amministrativi, all'irrogazione delle sanzioni amministrative pecuniarie provvede, con ordinanza-ingiunzione ai sensi degli [articoli 18 e seguenti della legge 24 novembre 1981, n. 689](#), la regione o la provincia autonoma nel cui territorio è stata commessa la violazione, ad eccezione delle sanzioni previste dall'[articolo 133, comma 8](#), per le quali è competente il comune, fatte salve le attribuzioni affidate dalla legge ad altre pubbliche autorità.

2. Fatto salvo quanto previsto dal decreto legislativo 31 marzo 1998, n. 112, ai fini della sorveglianza e dell'accertamento degli illeciti in violazione delle norme in materia di tutela delle acque dall'inquinamento provvede il Comando carabinieri tutela ambiente (C.C.T.A.); può altresì intervenire il Corpo forestale dello Stato e possono concorrere la Guardia di finanza e la Polizia di Stato. Il Corpo delle capitanerie di porto, Guardia costiera, provvede alla sorveglianza e all'accertamento delle violazioni di cui alla parte terza del presente decreto quando dalle stesse possano derivare danni o situazioni di pericolo per l'ambiente marino e costiero.

3. Per i procedimenti penali pendenti alla entrata in vigore della parte terza del presente decreto, l'autorità giudiziaria, se non deve pronunciare decreto di archiviazione o sentenza di proscioglimento, dispone la trasmissione degli atti agli enti indicati al comma 1 ai fini dell'applicazione delle sanzioni amministrative.

4. Alle sanzioni amministrative pecuniarie previste dalla parte terza del presente decreto non si applica il pagamento in misura ridotta di cui all'[articolo 16 della legge 24 novembre 1981, n. 689](#).

### **136. Proventi delle sanzioni amministrative pecuniarie**

1. Le somme derivanti dai proventi delle sanzioni amministrative previste dalla parte terza del presente decreto sono versate all'entrata del bilancio regionale per essere riassegnate alle unità previsionali di base destinate alle opere di risanamento e di riduzione dell'inquinamento dei corpi idrici. Le regioni provvedono alla ripartizione delle somme riscosse fra gli interventi di prevenzione e di risanamento.

## **Capo II - Sanzioni penali**

### **137. Sanzioni penali**

1. Chiunque apra o comunque effettui nuovi scarichi di acque reflue industriali, senza autorizzazione, oppure continui ad effettuare o mantenere detti scarichi dopo che l'autorizzazione sia stata sospesa o revocata, è punito con l'arresto da due mesi a due anni o con l'ammenda da 1.500 euro a 10.000 euro.

2. Quando le condotte descritte al comma 1 riguardano gli scarichi di acque reflue industriali contenenti le sostanze pericolose comprese nelle famiglie e nei gruppi di sostanze indicate nelle tabelle 5 e 3/A dell'Allegato 5 alla parte terza del presente decreto, la pena è dell'arresto da tre mesi a tre anni.

3. Chiunque, al di fuori delle ipotesi di cui al comma 5, effettui uno scarico di acque reflue industriali contenenti le sostanze pericolose comprese nelle famiglie e nei gruppi di sostanze indicate nelle tabelle 5 e 3/A dell'Allegato 5 alla parte terza del presente decreto senza osservare le prescrizioni dell'autorizzazione, o le altre prescrizioni dell'autorità competente a norma degli articoli 107, comma 1, e 108, comma 4, è punito con l'arresto fino a due anni.

4. Chiunque violi le prescrizioni concernenti l'installazione e la gestione dei controlli in automatico o l'obbligo di conservazione dei risultati degli stessi di cui all'articolo 131 è punito con la pena di cui al comma 3.

5. Chiunque, in relazione alle sostanze indicate nella tabella 5 dell'Allegato 5 alla parte terza del presente decreto, nell'effettuazione di uno scarico di acque reflue industriali, superi i valori limite fissati nella tabella 3 o, nel caso di scarico sul suolo, nella tabella 4 dell'Allegato 5 alla parte terza del presente decreto, oppure i limiti più restrittivi fissati dalle regioni o dalle province autonome o dall'Autorità competente a norma dell'[articolo 107, comma 1](#), è punito con l'arresto fino a due anni e con l'ammenda da tremila euro a trentamila euro. Se sono superati anche i valori limite fissati per le sostanze contenute nella tabella 3/A del medesimo Allegato 5, si applica l'arresto da sei mesi a tre anni e l'ammenda da 6.000 euro a 120.000 euro. *(comma così modificato dall'articolo 1 della legge n. 36 del 2010)*

6. Le sanzioni di cui al comma 5 si applicano altresì al gestore di impianti di trattamento delle acque reflue urbane che nell'effettuazione dello scarico supera i valori-limite previsti dallo stesso comma.

7. Al gestore del servizio idrico integrato che non ottempera all'obbligo di comunicazione di cui all'articolo 110, comma 3, o non osserva le prescrizioni o i divieti di cui all'articolo 110, comma 5, si applica la pena dell'arresto da tre mesi ad un anno o con l'ammenda da 3.000 euro a 30.000 euro se si tratta di rifiuti non pericolosi e con la pena dell'arresto da sei mesi a due anni e con l'ammenda da 3.000 euro a 30.000 euro se si tratta di rifiuti pericolosi.

8. Il titolare di uno scarico che non consente l'accesso agli insediamenti da parte del soggetto incaricato del controllo ai fini di cui all'articolo 101, commi 3 e 4, salvo che il fatto non costituisca più grave reato, è punito con la pena dell'arresto fino a due anni. Restano fermi i poteri-doveri di interventi dei soggetti incaricati del controllo anche ai sensi dell'articolo 13 della legge n. 689 del 1981 e degli articoli 55 e 354 del codice di procedura penale.

9. Chiunque non ottempera alla disciplina dettata dalle regioni ai sensi dell'articolo 113, comma 3, è punito con le sanzioni di cui all'articolo 137, comma 1.

10. Chiunque non ottempera al provvedimento adottato dall'autorità competente ai sensi dell'articolo 84, comma 4, ovvero dell'articolo 85, comma 2, è punito con l'ammenda da 1.500 euro a 15.000 euro.

11. Chiunque non osservi i divieti di scarico previsti dagli articoli 103 e 104 è punito con l'arresto sino a tre anni.

12. Chiunque non osservi le prescrizioni regionali assunte a norma dell'articolo 88, commi 1 e 2, dirette ad assicurare il raggiungimento o il ripristino degli obiettivi di qualità delle acque designate ai sensi dell'articolo 87, oppure non ottemperi ai provvedimenti adottati dall'autorità competente ai sensi dell'articolo 87, comma 3, è punito con l'arresto sino a due anni o con l'ammenda da 4.000 euro a 40.000 euro.

13. Si applica sempre la pena dell'arresto da due mesi a due anni se lo scarico nelle acque del mare da parte di navi od aeromobili contiene sostanze o materiali per i quali è imposto il divieto assoluto di sversamento ai sensi delle disposizioni contenute nelle convenzioni internazionali vigenti in materia e ratificate dall'Italia, salvo che siano in quantità tali da essere resi rapidamente innocui dai processi fisici, chimici e biologici, che si verificano naturalmente in mare e purché in presenza di preventiva autorizzazione da parte dell'autorità competente.

14. Chiunque effettui l'utilizzazione agronomica di effluenti di allevamento, di acque di vegetazione dei frantoi oleari, nonché di acque reflue provenienti da aziende agricole e piccole aziende agroalimentari di cui all'articolo 112, al di fuori dei casi e delle procedure ivi previste, oppure non ottemperi al divieto o all'ordine di sospensione dell'attività impartito a norma di detto articolo, è punito con l'ammenda da euro 1.500 a euro 10.000 o con l'arresto fino ad un anno. La stessa pena si applica a chiunque effettui l'utilizzazione agronomica al di fuori dei casi e delle procedure di cui alla normativa vigente.

### **138. Ulteriori provvedimenti sanzionatori per l'attività di molluschicoltura**

1. Nei casi previsti dal comma 12 dell'articolo 137, il Ministro della salute, il Ministro dell'ambiente e della tutela del territorio e del mare, nonché la regione e la provincia autonoma competente, ai quali è inviata copia delle notizie di reato, possono disporre, per quanto di competenza e indipendentemente dall'esito del



giudizio penale, la sospensione in via cautelare dell'attività di molluschicoltura; a seguito di sentenza di condanna o di decisione emessa ai sensi dell'articolo 444 del codice di procedura penale divenute definitive, possono inoltre disporre, valutata la gravità dei fatti, la chiusura degli impianti.

### **139. Obblighi del condannato**

1. Con la sentenza di condanna per i reati previsti nella parte terza del presente decreto, o con la decisione emessa ai sensi dell'[articolo 444 del codice di procedura penale](#), il beneficio della sospensione condizionale della pena può essere subordinato al risarcimento del danno e all'esecuzione degli interventi di messa in sicurezza, bonifica e ripristino.

### **140. Circostanza attenuante**

1. Nei confronti di chi, prima del giudizio penale o dell'ordinanza-ingiunzione, ha riparato interamente il danno, le sanzioni penali e amministrative previste nel presente titolo sono diminuite dalla metà a due terzi.

## **Sezione III - Gestione delle risorse idriche**

### **Titolo I - I principi generali e competenze**

#### **141. Ambito di applicazione**

1. Oggetto delle disposizioni contenute nella presente sezione è la disciplina della gestione delle risorse idriche e del servizio idrico integrato per i profili che concernono la tutela dell'ambiente e della concorrenza e la determinazione dei livelli essenziali delle prestazioni del servizio idrico integrato e delle relative funzioni fondamentali di comuni, province e città metropolitane.

2. Il servizio idrico integrato è costituito dall'insieme dei servizi pubblici di captazione, adduzione e distribuzione di acqua ad usi civili di fognatura e di depurazione delle acque reflue, e deve essere gestito secondo principi di efficienza, efficacia ed economicità, nel rispetto delle norme nazionali e comunitarie. Le presenti disposizioni si applicano anche agli usi industriali delle acque gestite nell'ambito del servizio idrico integrato.

#### **142. Competenze**

1. Nel quadro delle competenze definite dalle norme costituzionali, e fatte salve le competenze dell'Autorità di vigilanza sulle risorse idriche e sui rifiuti, il Ministro dell'ambiente e della tutela del territorio e del mare esercita le funzioni e i compiti spettanti allo Stato nelle materie disciplinate dalla presente sezione.

2. Le regioni esercitano le funzioni e i compiti ad esse spettanti nel quadro delle competenze costituzionalmente determinate e nel rispetto delle attribuzioni statali di cui al comma 1, ed in particolare provvedono a disciplinare il governo del rispettivo territorio.

3. Gli enti locali, attraverso l'Autorità d'ambito di cui all'articolo 148, comma 1, svolgono le funzioni di organizzazione del servizio idrico integrato, di scelta della forma di gestione, di determinazione e modulazione delle tariffe all'utenza, di affidamento della gestione e relativo controllo, secondo le disposizioni della parte terza del presente decreto.

#### **143. Proprietà delle infrastrutture**

1. Gli acquedotti, le fognature, gli impianti di depurazione e le altre infrastrutture idriche di proprietà pubblica, fino al punto di consegna e/o misurazione, fanno parte del demanio ai sensi degli [articoli 822 e seguenti del codice civile](#) e sono inalienabili se non nei modi e nei limiti stabiliti dalla legge.

2. Spetta anche all'Autorità d'ambito la tutela dei beni di cui al comma 1, ai sensi dell'[articolo 823, secondo comma, del codice civile](#).

#### **144. Tutela e uso delle risorse idriche**

1. Tutte le acque superficiali e sotterranee, ancorché non estratte dal sottosuolo, appartengono al demanio dello Stato.
2. Le acque costituiscono una risorsa che va tutelata ed utilizzata secondo criteri di solidarietà; qualsiasi loro uso è effettuato salvaguardando le aspettative ed i diritti delle generazioni future a fruire di un integro patrimonio ambientale.
3. La disciplina degli usi delle acque è finalizzata alla loro razionalizzazione, allo scopo di evitare gli sprechi e di favorire il rinnovo delle risorse, di non pregiudicare il patrimonio idrico, la vivibilità dell'ambiente, l'agricoltura, la piscicoltura, la fauna e la flora acquatiche, i processi geomorfologici e gli equilibri idrologici.
4. Gli usi diversi dal consumo umano sono consentiti nei limiti nei quali le risorse idriche siano sufficienti e a condizione che non ne pregiudichino la qualità.
5. Le acque termali, minerali e per uso geotermico sono disciplinate da norme specifiche, nel rispetto del riparto delle competenze costituzionalmente determinato.

#### **145. Equilibrio del bilancio idrico**

1. L'Autorità di bacino competente definisce ed aggiorna periodicamente il bilancio idrico diretto ad assicurare l'equilibrio fra le disponibilità di risorse reperibili o attivabili nell'area di riferimento ed i fabbisogni per i diversi usi, nel rispetto dei criteri e degli obiettivi di cui all'articolo 144.
2. Per assicurare l'equilibrio tra risorse e fabbisogni, l'Autorità di bacino competente adotta, per quanto di competenza, le misure per la pianificazione dell'economia idrica in funzione degli usi cui sono destinate le risorse.
3. Nei bacini idrografici caratterizzati da consistenti prelievi o da trasferimenti, sia a valle che oltre la linea di displuvio, le derivazioni sono regolate in modo da garantire il livello di deflusso necessario alla vita negli alvei sottesi e tale da non danneggiare gli equilibri degli ecosistemi interessati.

#### **146. Risparmio idrico**

1. Entro un anno dalla data di entrata in vigore della parte terza del presente decreto, le regioni, sentita l'Autorità di vigilanza sulle risorse idriche e sui rifiuti, nel rispetto dei principi della legislazione statale, adotta norme e misure volte a razionalizzare i consumi e eliminare gli sprechi ed in particolare a:
  - a) migliorare la manutenzione delle reti di adduzione e di distribuzione di acque a qualsiasi uso destinate al fine di ridurre le perdite;
  - b) prevedere, nella costruzione o sostituzione di nuovi impianti di trasporto e distribuzione dell'acqua sia interni che esterni, l'obbligo di utilizzo di sistemi anticorrosivi di protezione delle condotte di materiale metallico;
  - c) realizzare, in particolare nei nuovi insediamenti abitativi, commerciali e produttivi di rilevanti dimensioni, reti duali di adduzione al fine dell'utilizzo di acque meno pregiate per usi compatibili;
  - d) promuovere l'informazione e la diffusione di metodi e tecniche di risparmio idrico domestico e nei settori industriale, terziario ed agricolo;
  - e) adottare sistemi di irrigazione ad alta efficienza accompagnati da una loro corretta gestione e dalla sostituzione, ove opportuno, delle reti di canali a pelo libero con reti in pressione;
  - f) installare contatori per il consumo dell'acqua in ogni singola unità abitativa nonché contatori differenziati per le attività produttive e del settore terziario esercitate nel contesto urbano;
  - g) realizzare nei nuovi insediamenti, quando economicamente e tecnicamente conveniente anche in relazione ai recapiti finali, sistemi di collettamento differenziati per le acque piovane e per le acque reflue e di prima pioggia;
  - h) individuare aree di ricarica delle falde ed adottare misure di protezione e gestione atte a garantire un processo di ricarica quantitativamente e qualitativamente idoneo.

2. Gli strumenti urbanistici, compatibilmente con l'assetto urbanistico e territoriale e con le risorse finanziarie disponibili, devono prevedere reti duali al fine di rendere possibili appropriate utilizzazioni di acque anche non potabili. Il rilascio del permesso di costruire è subordinato alla previsione, nel progetto, dell'installazione di coniatori per ogni singola unità abitativa, nonché del collegamento a reti duali, ove già disponibili.

3. Entro un anno dalla data di entrata in vigore della parte terza del presente decreto, il Ministro dell'ambiente e della tutela del territorio e del mare, sentita l'Autorità di vigilanza sulle risorse idriche e sui rifiuti e il Dipartimento tutela delle acque interne e marine dell'Istituto superiore per la protezione e la ricerca ambientale (APAT), adotta un regolamento per la definizione dei criteri e dei metodi in base ai quali valutare le perdite degli acquedotti e delle fognature. Entro il mese di febbraio di ciascun anno, i soggetti gestori dei servizi idrici trasmettono all'Autorità di vigilanza sulle risorse idriche e sui rifiuti ed all'Autorità d'ambito competente i risultati delle rilevazioni eseguite con i predetti metodi.

## **Titolo II - Servizio idrico integrato**

### **147. Organizzazione territoriale del servizio idrico integrato**

1. I servizi idrici sono organizzati sulla base degli ambiti territoriali ottimali definiti dalle regioni in attuazione della legge 5 gennaio 1994, n. 36.

2. Le regioni possono modificare le delimitazioni degli ambiti territoriali ottimali per migliorare la gestione del servizio idrico integrato, assicurandone comunque lo svolgimento secondo criteri di efficienza, efficacia ed economicità, nel rispetto, in particolare, dei seguenti principi:

a) unità del bacino idrografico o del sub-bacino o dei bacini idrografici contigui, tenuto conto dei piani di bacino, nonché della localizzazione delle risorse e dei loro vincoli di destinazione, anche derivanti da consuetudine, in favore dei centri abitati interessati;

b) unitarietà della gestione e, comunque, superamento della frammentazione verticale delle gestioni;  
*(lettera così modificata dall'articolo 2, comma 13, d.lgs. n. 4 del 2008)*

c) adeguatezza delle dimensioni gestionali, definita sulla base di parametri fisici, demografici, tecnici.

3. Le regioni, sentite le province, stabiliscono norme integrative per il controllo degli scarichi degli insediamenti civili e produttivi allacciati alle pubbliche fognature, per la funzionalità degli impianti di pretrattamento e per il rispetto dei limiti e delle prescrizioni previsti dalle relative autorizzazioni.

### **148. Autorità d'ambito territoriale ottimale**

1. L'Autorità d'ambito è una struttura dotata di personalità giuridica costituita in ciascun ambito territoriale ottimale delimitato dalla competente regione, alla quale gli enti locali partecipano obbligatoriamente ed alla quale è trasferito l'esercizio delle competenze ad essi spettanti in materia di gestione delle risorse idriche, ivi compresa la programmazione delle infrastrutture idriche di cui all'articolo 143, comma 1.

2. Le regioni e le province autonome possono disciplinare le forme ed i modi della cooperazione tra gli enti locali ricadenti nel medesimo ambito ottimale, prevedendo che gli stessi costituiscano le Autorità d'ambito di cui al comma 1, cui è demandata l'organizzazione, l'affidamento e il controllo della gestione del servizio idrico integrato.

3. I bilanci preventivi e consuntivi dell'Autorità d'ambito e loro variazioni *[sono pubblicati mediante affissione ad apposito albo, istituito presso la sede dell'ente, e]* sono trasmessi all'Autorità di vigilanza sulle risorse idriche e sui rifiuti e al Ministero dell'ambiente e della tutela del territorio e del mare entro quindici giorni dall'adozione delle relative delibere.

*(comma dichiarato parzialmente incostituzionale da Corte costituzionale n. 246 del 2009, nella parte in cui prevede l'affissione all'albo)*

4. I costi di funzionamento della struttura operativa dell'Autorità d'ambito, determinati annualmente, fanno carico agli enti locali ricadenti nell'ambito territoriale ottimale, in base alle quote di partecipazione di ciascuno di essi all'Autorità d'ambito.

5. Ferma restando la partecipazione obbligatoria all'Autorità d'ambito di tutti gli enti locali ai sensi del comma 1, l'adesione alla gestione unica del servizio idrico integrato è facoltativa per i comuni con popolazione fino a 1.000 abitanti inclusi nel territorio delle comunità montane, a condizione che gestiscano l'intero servizio idrico integrato, e previo consenso della Autorità d'ambito competente.

*(comma così sostituito dall'articolo 2, comma 14, d.lgs. n. 4 del 2008)*

#### **149. Piano d'ambito**

1. Entro dodici mesi dalla data di entrata in vigore della parte terza del presente decreto, l'Autorità d'ambito provvede alla predisposizione e/o aggiornamento del piano d'ambito. Il piano d'ambito è costituito dai seguenti atti:

- a) ricognizione delle infrastrutture;
- b) programma degli interventi;
- c) modello gestionale ed organizzativo;
- d) piano economico finanziario.

2. La ricognizione, anche sulla base di informazioni asseverate dagli enti locali ricadenti nell'ambito territoriale ottimale, individua lo stato di consistenza delle infrastrutture da affidare al gestore del servizio idrico integrato, precisandone lo stato di funzionamento.

3. Il programma degli interventi individua le opere di manutenzione straordinaria e le nuove opere da realizzare, compresi gli interventi di adeguamento di infrastrutture già esistenti, necessarie al raggiungimento almeno dei livelli minimi di servizio, nonché al soddisfacimento della complessiva domanda dell'utenza. Il programma degli interventi, commisurato all'intera gestione, specifica gli obiettivi da realizzare, indicando le infrastrutture a tal fine programmate e i tempi di realizzazione.

4. Il piano economico finanziario, articolato nello stato patrimoniale, nel conto economico e nel rendiconto finanziario, prevede, con cadenza annuale, l'andamento dei costi di gestione e di investimento al netto di eventuali finanziamenti pubblici a fondo perduto. Esso è integrato dalla previsione annuale dei proventi da tariffa, estesa a tutto il periodo di affidamento. Il piano, così come redatto, dovrà garantire il raggiungimento dell'equilibrio economico finanziario e, in ogni caso, il rispetto dei principi di efficacia, efficienza ed economicità della gestione, anche in relazione agli investimenti programmati.

5. Il modello gestionale ed organizzativo definisce la struttura operativa mediante la quale il gestore assicura il servizio all'utenza e la realizzazione del programma degli interventi.

6. Il piano d'ambito è trasmesso entro dieci giorni dalla delibera di approvazione alla regione competente, all'Autorità di vigilanza sulle risorse idriche e sui rifiuti e al Ministero dell'ambiente e della tutela del territorio e del mare. L'Autorità di vigilanza sulle risorse idriche e sui rifiuti può notificare all'Autorità d'ambito, entro novanta giorni decorrenti dal ricevimento del piano, i propri rilievi od osservazioni, dettando, ove necessario, prescrizioni concernenti: il programma degli interventi, con particolare riferimento all'adeguatezza degli investimenti programmati in relazione ai livelli minimi di servizio individuati quali obiettivi della gestione; il piano finanziario, con particolare riferimento alla capacità dell'evoluzione tariffaria di garantire l'equilibrio economico finanziario della gestione, anche in relazione agli investimenti programmati.

#### **150. Scelta della forma di gestione e procedure di affidamento**

1. L'Autorità d'ambito, nel rispetto del piano d'ambito e del principio di unitarietà della gestione per ciascun ambito, delibera la forma di gestione fra quelle di cui all'[articolo 113, comma 5, del decreto legislativo 18 agosto 2000, n. 267](#).

*(comma così modificato dall'articolo 2, comma 13, d.lgs. n. 4 del 2008)*

2. L'Autorità d'ambito aggiudica la gestione del servizio idrico integrato mediante gara disciplinata dai principi e dalle disposizioni comunitarie, in conformità ai criteri di cui all'[articolo 113, comma 7, del decreto legislativo 18 agosto 2000, n. 267](#), secondo modalità e termini stabiliti con decreto del Ministro dell'ambiente e della tutela del territorio e del mare nel rispetto delle competenze regionali in materia.

3. La gestione può essere altresì affidata a società partecipate esclusivamente e direttamente da comuni o altri enti locali compresi nell'ambito territoriale ottimale, qualora ricorrano obiettive ragioni tecniche od economiche, secondo la previsione del comma 5, lettera c), dell'articolo 113 del decreto legislativo 18 agosto 2000, n. 267, o a società solo parzialmente partecipate da tali enti, secondo la previsione del comma 5, lettera b), dell'articolo 113 del decreto legislativo 18 agosto 2000, n. 267, purché il socio privato sia stato scelto, prima dell'affidamento, con gara da espletarsi con le modalità di cui al comma 2.

4. I soggetti di cui al presente articolo gestiscono il servizio idrico integrato su tutto il territorio degli enti locali ricadenti nell'ambito territoriale ottimale, salvo quanto previsto dall'articolo 148, comma 5.

### **151. Rapporti tra autorità d'ambito e soggetti gestori del servizio idrico integrato**

1. I rapporti fra Autorità d'ambito e gestori del servizio idrico integrato sono regolati da convenzioni predisposte dall'Autorità d'ambito.

2. A tal fine, le regioni e le province autonome adottano convenzioni tipo, con relativi disciplinari, che devono prevedere in particolare:

- a) il regime giuridico prescelto per la gestione del servizio;
- b) la durata dell'affidamento, non superiore comunque a trenta anni;
- c) l'obbligo del raggiungimento dell'equilibrio economico-finanziario della gestione;
- d) il livello di efficienza e di affidabilità del servizio da assicurare all'utenza, anche con riferimento alla manutenzione degli impianti;
- e) i criteri e le modalità di applicazione delle tariffe determinate dall'Autorità d'ambito e del loro aggiornamento annuale, anche con riferimento alle diverse categorie di utenze;
- f) l'obbligo di adottare la carta di servizio sulla base degli atti d'indirizzo vigenti;
- g) l'obbligo di provvedere alla realizzazione del Programma degli interventi;
- h) le modalità di controllo del corretto esercizio del servizio e l'obbligo di predisporre un sistema tecnico adeguato a tal fine, come previsto dall'articolo 165;
- i) il dovere di prestare ogni collaborazione per l'organizzazione e l'attivazione dei sistemi di controllo integrativi che l'Autorità d'ambito ha facoltà di disporre durante tutto il periodo di affidamento;
- l) l'obbligo di dare tempestiva comunicazione all'Autorità d'ambito del verificarsi di eventi che comportino o che facciano prevedere irregolarità nell'erogazione del servizio, nonché l'obbligo di assumere ogni iniziativa per l'eliminazione delle irregolarità, in conformità con le prescrizioni dell'Autorità medesima;
- m) l'obbligo di restituzione, alla scadenza dell'affidamento, delle opere, degli impianti e delle canalizzazioni del servizio idrico integrato in condizioni di efficienza ed in buono stato di conservazione;
- n) l'obbligo di prestare idonee garanzie finanziarie e assicurative;
- o) le penali, le sanzioni in caso di inadempimento e le condizioni di risoluzione secondo i principi del codice civile;
- p) le modalità di rendicontazione delle attività del gestore.

3. Sulla base della convenzione di cui al comma 2, l'Autorità d'ambito predispone uno schema di convenzione con relativo disciplinare, da allegare ai capitolati di gara. Ove la regione o la provincia autonoma non abbiano provveduto all'adozione delle convenzioni e dei disciplinari tipo di cui al comma 2, l'Autorità predispone lo schema sulla base della normativa vigente. Le convenzioni esistenti devono essere integrate in conformità alle previsioni di cui al comma 2.

4. Nel Disciplinare allegato alla Convenzione di gestione devono essere anche definiti, sulla base del programma degli interventi, le opere e le manutenzioni straordinarie, nonché il programma temporale e finanziario di esecuzione.

5. L'affidamento del servizio è subordinato alla prestazione da parte del gestore di idonea garanzia fideiussoria. Tale garanzia deve coprire gli interventi da realizzare nei primi cinque anni di gestione e deve essere annualmente aggiornata in modo da coprire gli interventi da realizzare nel successivo quinquennio.

6. Il gestore cura l'aggiornamento dell'atto di Ricognizione entro i termini stabiliti dalla convenzione.

7. L'affidatario del servizio idrico integrato, previo consenso dell'Autorità d'ambito, può gestire altri servizi pubblici, oltre a quello idrico, ma con questo compatibili, anche se non estesi all'intero ambito territoriale ottimale.

8. Le società concessionarie del servizio idrico integrato, nonché le società miste costituite a seguito dell'individuazione del socio privato mediante gara europea affidatarie del servizio medesimo, possono emettere prestiti obbligazionari sottoscrivibili esclusivamente dagli utenti con facoltà di conversione in azioni semplici o di risparmio. Nel caso di aumento del capitale sociale, una quota non inferiore al dieci per cento è offerta in sottoscrizione agli utenti del servizio.

### **152. Poteri di controllo e sostitutivi**

1. L'Autorità d'ambito ha facoltà di accesso e verifica alle infrastrutture idriche, anche nelle fase di costruzione.

2. Nell'ipotesi di inadempienze del gestore agli obblighi che derivano dalla legge o dalla convenzione, e che compromettano la risorsa o l'ambiente ovvero che non consentano il raggiungimento dei livelli minimi di servizio, l'Autorità d'ambito interviene tempestivamente per garantire l'adempimento da parte del gestore, esercitando tutti i poteri ad essa conferiti dalle disposizioni di legge e dalla convenzione. Perdurando l'inadempienza del gestore, e ferme restando le conseguenti penalità a suo carico, nonché il potere di risoluzione e di revoca, l'Autorità d'ambito, previa diffida, può sostituirsi ad esso provvedendo a far eseguire a terzi le opere, nel rispetto delle vigenti disposizioni in materia di appalti pubblici.

3. Qualora l'Autorità d'ambito non intervenga, o comunque ritardi il proprio intervento, la regione, previa diffida e sentita l'Autorità di vigilanza sulle risorse idriche e sui rifiuti, esercita i necessari poteri sostitutivi, mediante nomina di un commissario "ad acta". Qualora la regione non adempia entro quarantacinque giorni, i predetti poteri sostitutivi sono esercitati, previa diffida ad adempiere nel termine di venti giorni, dal Ministro dell'ambiente e della tutela del territorio e del mare, mediante nomina di un commissario "ad acta".

4. L'Autorità d'ambito con cadenza annuale comunica al Ministro dell'ambiente e della tutela del territorio e del mare ed all'Autorità di vigilanza sulle risorse idriche e sui rifiuti i risultati dei controlli della gestione.

### **153. Dotazioni dei soggetti gestori del servizio idrico integrato**

1. Le infrastrutture idriche di proprietà degli enti locali ai sensi dell'articolo 143 sono affidate in concessione d'uso gratuita, per tutta la durata della gestione, al gestore del servizio idrico integrato, il quale ne assume i relativi oneri nei termini previsti dalla convenzione e dal relativo disciplinare.

2. Le immobilizzazioni, le attività e le passività relative al servizio idrico integrato, ivi compresi gli oneri connessi all'ammortamento dei mutui oppure i mutui stessi, al netto degli eventuali contributi a fondo perduto in conto capitale e/o in conto interessi, sono trasferite al soggetto gestore, che subentra nei relativi obblighi. Di Tale trasferimento si tiene conto nella determinazione della tariffa, al fine di garantire l'invarianza degli oneri per la finanza pubblica.

### **154. Tariffa del servizio idrico integrato**

1. La tariffa costituisce il corrispettivo del servizio idrico integrato ed è determinata tenendo conto della qualità della risorsa idrica e del servizio fornito, delle opere e degli adeguamenti necessari, dell'entità dei costi di gestione delle opere, dell'adeguatezza della remunerazione del capitale investito e dei costi di gestione delle aree di salvaguardia, nonché di una quota parte dei costi di funzionamento dell'Autorità d'ambito, in modo che sia assicurata la copertura integrale dei costi di investimento e di esercizio secondo il principio del recupero dei costi e secondo il principio "chi inquina paga". Tutte le quote della tariffa del servizio idrico integrato hanno natura di corrispettivo.

2. Il Ministro dell'ambiente e della tutela del territorio e del mare, su proposta dell'Autorità di vigilanza sulle risorse idriche e sui rifiuti, tenuto conto della necessità di recuperare i costi ambientali anche secondo il

principio "chi inquina paga", definisce con decreto le componenti di costo per la determinazione della tariffa relativa ai servizi idrici per i vari settori di impiego dell'acqua.

3. Al fine di assicurare un'omogenea disciplina sul territorio nazionale, con decreto del Ministro dell'economia e delle finanze, di concerto con il Ministro dell'ambiente e della tutela del territorio e del mare, sono stabiliti i criteri generali per la determinazione, da parte delle regioni, dei canoni di concessione per l'utenza di acqua pubblica, tenendo conto dei costi ambientali e dei costi della risorsa e prevedendo altresì riduzioni del canone nell'ipotesi in cui il concessionario attui un riuso delle acque reimpiegando le acque risultanti a valle del processo produttivo o di una parte dello stesso o, ancora, restituisca le acque di scarico con le medesime caratteristiche qualitative di quelle prelevate. L'aggiornamento dei canoni ha cadenza triennale.

4. L'Autorità d'ambito, al fine della predisposizione del Piano finanziario di cui all'articolo 149, comma 1, lettera c), determina la tariffa di base, nell'osservanza delle disposizioni contenute nel decreto di cui al comma 2, comunicandola all'Autorità di vigilanza sulle risorse idriche e sui rifiuti ed al Ministro dell'ambiente e della tutela del territorio e del mare.

5. La tariffa è applicata dai soggetti gestori, nel rispetto della Convenzione e del relativo disciplinare.

6. Nella modulazione della tariffa sono assicurate, anche mediante compensazioni per altri tipi di consumi, agevolazioni per quelli domestici essenziali, nonché per i consumi di determinate categorie, secondo prefissati scaglioni di reddito. Per conseguire obiettivi di equa redistribuzione dei costi sono ammesse maggiorazioni di tariffa per le residenze secondarie, per gli impianti ricettivi stagionali, nonché per le aziende artigianali, commerciali e industriali.

7. L'eventuale modulazione della tariffa tra i comuni tiene conto degli investimenti pro capite per residente effettuati dai comuni medesimi che risultino utili ai fini dell'organizzazione del servizio idrico integrato.

### **155. Tariffa del servizio di fognatura e depurazione**

1. Le quote di tariffa riferite ai servizi di pubblica fognatura e di depurazione sono dovute dagli utenti anche nel caso in cui manchino impianti di depurazione o questi siano temporaneamente inattivi. Il gestore è tenuto a versare i relativi proventi, risultanti dalla formulazione tariffaria definita ai sensi dell'articolo 154, a un fondo vincolato intestato all'Autorità d'ambito, che lo mette a disposizione del gestore per l'attuazione degli interventi relativi alle reti di fognatura ed agli impianti di depurazione previsti dal piano d'ambito. La tariffa non è dovuta se l'utente è dotato di sistemi di collettamento e di depurazione propri, sempre che tali sistemi abbiano ricevuto specifica approvazione da parte dell'Autorità d'ambito.

*(comma dichiarato costituzionalmente illegittimo al primo periodo, nella parte in cui prevede che la quota di tariffa riferita al servizio di depurazione è dovuta dagli utenti anche nel caso in cui manchino impianti di depurazione o questi siano temporaneamente inattivi, con sentenza della Corte costituzionale n. 335 del 2008)*

2. In pendenza dell'affidamento della gestione dei servizi idrici locali al gestore del servizio idrico integrato, i comuni già provvisti di impianti di depurazione funzionanti, che non si trovino in condizione di dissesto, destinano i proventi derivanti dal canone di depurazione e fognatura prioritariamente alla manutenzione degli impianti medesimi.

3. Gli utenti tenuti al versamento della tariffa riferita al servizio di pubblica fognatura, di cui al comma 1, sono esentati dal pagamento di qualsivoglia altra tariffa eventualmente dovuta al medesimo titolo ad altri enti pubblici.

4. Al fine della determinazione della quota tariffaria di cui al presente articolo, il volume dell'acqua scaricata è determinato in misura pari al cento per cento del volume di acqua fornita.

5. Per le utenze industriali la quota tariffaria di cui al presente articolo è determinata sulla base della qualità e della quantità delle acque reflue scaricate e sulla base del principio "chi inquina paga". E' fatta salva la possibilità di determinare una quota tariffaria ridotta per le utenze che provvedono direttamente alla depurazione e che utilizzano la pubblica fognatura, sempre che i relativi sistemi di depurazione abbiano ricevuto specifica approvazione da parte dell'Autorità d'ambito.

6. Allo scopo di incentivare il riutilizzo di acqua reflua o già usata nel ciclo produttivo, la tariffa per le utenze industriali è ridotta in funzione dell'utilizzo nel processo produttivo di acqua reflua o già usata. La riduzione si determina applicando alla tariffa un correttivo, che tiene conto della quantità di acqua riutilizzata e della quantità delle acque primarie impiegate.

### **156. Riscossione della tariffa**

1. La tariffa è riscossa dal gestore del servizio idrico integrato. Qualora il servizio idrico sia gestito separatamente, per effetto di particolari convenzioni e concessioni, la relativa tariffa è riscossa dal gestore del servizio di acquedotto, il quale provvede al successivo riparto tra i diversi gestori interessati entro trenta giorni dalla riscossione.

2. Con apposita convenzione, sottoposta al controllo della regione, sono definiti i rapporti tra i diversi gestori per il riparto delle spese di riscossione.

3. La riscossione volontaria della tariffa può essere effettuata con le modalità di cui al capo III del decreto legislativo 9 luglio 1997, n. 241, previa convenzione con l'Agenzia delle entrate. La riscossione, sia volontaria sia coattiva, della tariffa può altresì essere affidata ai soggetti iscritti all'albo previsto dall'articolo 53 del decreto legislativo 15 dicembre 1997, n. 446, a seguito di procedimento ad evidenza pubblica.

*(comma così sostituito dall'art. 2, comma 10, legge n. 286 del 2006)*

### **157. Opere di adeguamento del servizio idrico**

1. Gli enti locali hanno facoltà di realizzare le opere necessarie per provvedere all'adeguamento del servizio idrico in relazione ai piani urbanistici ed a concessioni per nuovi edifici in zone già urbanizzate, previo parere di compatibilità con il piano d'ambito reso dall'Autorità d'ambito e a seguito di convenzione con il soggetto gestore del servizio medesimo, al quale le opere, una volta realizzate, sono affidate in concessione.

### **158. Opere e interventi per il trasferimento di acqua**

1. Ai fini di pianificare l'utilizzo delle risorse idriche, laddove il fabbisogno comporti o possa comportare il trasferimento di acqua tra regioni diverse e ciò travalichi i comprensori di riferimento dei distretti idrografici, le Autorità di bacino, sentite le regioni interessate, promuovono accordi di programma tra le regioni medesime, ai sensi dell'articolo 34 del decreto legislativo 18 agosto 2000, n. 267, salvaguardando in ogni caso le finalità di cui all'articolo 144 del presente decreto. A tal fine il Ministro dell'ambiente e della tutela del territorio e del mare e il Ministro delle infrastrutture e dei trasporti, ciascuno per la parte di propria competenza, assumono di concerto le opportune iniziative anche su richiesta di una Autorità di bacino o di una regione interessata od anche in presenza di istanza presentata da altri soggetti pubblici o da soggetti privati interessati, fissando un termine per definire gli accordi.

2. In caso di inerzia, di mancato accordo in ordine all'utilizzo delle risorse idriche, o di mancata attuazione dell'accordo stesso, provvede in via sostitutiva, previa diffida ad adempiere entro un congruo termine, il Presidente del Consiglio dei Ministri su proposta del Ministro dell'ambiente e della tutela del territorio e del mare.

3. Le opere e gli impianti necessari per le finalità di cui al presente articolo sono dichiarati di interesse nazionale. La loro realizzazione e gestione, se di iniziativa pubblica, possono essere poste anche a totale carico dello Stato mediante quantificazione dell'onere e relativa copertura finanziaria, previa deliberazione del Comitato interministeriale per la programmazione economica (CIPE), su proposta dei Ministri dell'ambiente e della tutela del territorio e del mare e delle infrastrutture e dei trasporti, ciascuno per la parte di rispettiva competenza. Il Ministro dell'ambiente e della tutela del territorio e del mare esperisce le procedure per la concessione d'uso delle acque ai soggetti utilizzatori e definisce la relativa convenzione tipo; al Ministro delle infrastrutture e dei trasporti compete la determinazione dei criteri e delle modalità per l'esecuzione e la gestione degli interventi, nonché l'affidamento per la realizzazione e la gestione degli impianti.



### **Titolo III - Vigilanza, controlli e partecipazione**

*(ai sensi dell'[articolo 1, comma 5, del d.lgs. n. 284 del 2006](#), tutti i riferimenti all'Autorità di vigilanza sulle risorse idriche e sui rifiuti sono soppressi)*

#### **159. Autorità di vigilanza sulle risorse idriche e sui rifiuti - Vigilanza, controlli e partecipazione** *(abrogato dall'articolo 1, comma 5, d.lgs. n. 284 del 2006)*

#### **160. Compiti e funzioni dell'Autorità di vigilanza** *(abrogato dall'articolo 1, comma 5, d.lgs. n. 284 del 2006)*

#### **161. Comitato per la vigilanza sull'uso delle risorse idriche** *(articolo così sostituito dall'articolo 2, comma 15, d.lgs. n. 4 del 2008)*

1. Il Comitato per la vigilanza sull'uso delle risorse idriche di cui al decreto legislativo 7 novembre 2006, n. 284, articolo 1, comma 5, è istituito presso il Ministero dell'ambiente e della tutela del territorio e del mare e del mare, al fine di garantire l'osservanza dei principi di cui all'articolo 141, comma 2 del presente decreto legislativo, con particolare riferimento alla regolare determinazione ed al regolare adeguamento delle tariffe, nonché alla tutela dell'interesse degli utenti.

2. Il Comitato è composto, nel rispetto del principio dell'equilibrio di genere, da sette membri, nominati con decreto del Ministro dell'ambiente e della tutela del territorio e del mare e del mare. Di tali componenti, tre sono designati dalla Conferenza dei presidenti delle regioni e delle province autonome e quattro - di cui uno con funzioni di presidente individuato con il medesimo decreto - sono scelti tra persone particolarmente esperte in materia di tutela ed uso delle acque, sulla base di specifiche esperienze e conoscenze del settore.

3. I membri del Comitato durano in carica tre anni e non possono essere confermati. I componenti non possono essere dipendenti di soggetti di diritto privato operanti nel settore, né possono avere interessi diretti e indiretti nei medesimi; qualora siano dipendenti pubblici, essi sono collocati fuori ruolo o, se professori universitari, sono collocati in aspettativa per l'intera durata del mandato. Con decreto del Presidente del Consiglio dei ministri, su proposta del Ministro dell'ambiente e della tutela del territorio e del mare e del mare, di concerto con il Ministro dell'economia e delle finanze, è determinato il trattamento economico spettante ai membri del Comitato.

4. Il Comitato, nell'ambito delle attività previste all'articolo 6, comma 2, del d.P.R. 14 maggio 2007, n. 90, in particolare:

- a) predispone con delibera il metodo tariffario per la determinazione della tariffa di cui all'articolo 154 e le modalità di revisione periodica, e lo trasmette al Ministro dell'ambiente e della tutela del territorio e del mare e del mare, che lo adotta con proprio decreto sentita la Conferenza permanente per i rapporti tra lo Stato, le regioni e le province autonome di Trento e di Bolzano;
- b) verifica la corretta redazione del piano d'ambito, esprimendo osservazioni, rilievi e prescrizioni sugli elementi tecnici ed economici e sulla necessità di modificare le clausole contrattuali e gli atti che regolano il rapporto tra le Autorità d'ambito e i gestori in particolare quando ciò sia richiesto dalle ragionevoli esigenze degli utenti;
- c) predispone con delibera una o più convenzioni tipo di cui all'articolo 151, e la trasmette al Ministro per l'ambiente e per la tutela del territorio e del mare, che la adotta con proprio decreto sentita la Conferenza permanente per i rapporti tra lo Stato, le regioni e le province autonome di Trento e di Bolzano;
- d) emana direttive per la trasparenza della contabilità delle gestioni e valuta i costi delle singole prestazioni;
- e) definisce i livelli minimi di qualità dei servizi da prestare, sentite le regioni, i gestori e le associazioni dei consumatori;
- f) controlla le modalità di erogazione dei servizi richiedendo informazioni e documentazioni ai gestori operanti nel settore idrico, anche al fine di individuare situazioni di criticità e di irregolarità funzionali dei servizi idrici;
- g) tutela e garantisce i diritti degli utenti emanando linee guida che indichino le misure idonee al fine di assicurare la parità di trattamento degli utenti, garantire la continuità della prestazione dei servizi e verificare periodicamente la qualità e l'efficacia delle prestazioni;
- h) predispone periodicamente rapporti relativi allo stato di organizzazione dei servizi al fine di consentire il

confronto delle prestazioni dei gestori;

i) esprime pareri in ordine a problemi specifici attinenti la qualità dei servizi e la tutela dei consumatori, su richiesta del Ministero dell'ambiente e della tutela del territorio e del mare, delle regioni, degli enti locali, delle Autorità d'ambito, delle associazioni dei consumatori e di singoli utenti del servizio idrico integrato; per lo svolgimento delle funzioni di cui al presente comma il Comitato promuove studi e ricerche di settore;

l) predispone annualmente una relazione al parlamento sullo stato dei servizi idrici e sull'attività svolta.

5. Per l'espletamento dei propri compiti e per lo svolgimento di funzioni ispettive, il Comitato si avvale della segreteria tecnica di cui al d.P.R. 17 giugno 2003, n. 261, articolo 3, comma 1, lettera o). Esso può richiedere di avvalersi, altresì, dell'attività ispettiva e di verifica dell'Osservatorio di cui al comma 6 e di altre amministrazioni.

6. Per l'espletamento dei propri compiti il Comitato si avvale, altresì, dell'Osservatorio dei servizi idrici, di cui al d.P.R. 17 giugno 2003, n. 261, articolo 3, comma 1, lettera o). L'Osservatorio svolge funzioni di raccolta, elaborazione e restituzione di dati statistici e conoscitivi, in particolare, in materia di:

- a) censimento dei soggetti gestori dei servizi idrici e relativi dati dimensionali, tecnici e finanziari di esercizio;
- b) convenzioni e condizioni generali di contratto per l'esercizio dei servizi idrici;
- c) modelli adottati di organizzazione, di gestione, di controllo e di programmazione dei servizi e degli impianti;
- d) livelli di qualità dei servizi erogati;
- e) tariffe applicate;
- f) piani di investimento per l'ammodernamento degli impianti e lo sviluppo dei servizi.

6-bis Le attività della Segreteria tecnica e dell'Osservatorio dei servizi idrici sono svolte nell'ambito delle risorse umane, strumentali e finanziarie già operanti presso il Ministero dell'ambiente e della tutela del territorio e del mare e del mare.

7. I soggetti gestori dei servizi idrici trasmettono entro il 31 dicembre di ogni anno all'Osservatorio, alle regioni e alle province autonome di Trento e di Bolzano i dati e le informazioni di cui al comma 6. L'Osservatorio ha, altresì, facoltà di acquisire direttamente le notizie relative ai servizi idrici ai fini della proposizione innanzi agli organi giurisdizionali competenti, da parte del Comitato, dell'azione avverso gli atti posti in essere in violazione del presente decreto legislativo, nonché dell'azione di responsabilità nei confronti degli amministratori e di risarcimento dei danni a tutela dei diritti dell'utente.

8. L'Osservatorio assicura l'accesso generalizzato, anche per via informatica, ai dati raccolti e alle elaborazioni effettuate per la tutela degli interessi degli utenti

## **162. Partecipazione, garanzia e informazione degli utenti**

1. Il gestore del servizio idrico integrato assicura l'informazione agli utenti, promuove iniziative per la diffusione della cultura dell'acqua e garantisce l'accesso dei cittadini alle informazioni inerenti ai servizi gestiti nell'ambito territoriale ottimale di propria competenza, alle tecnologie impiegate, al funzionamento degli impianti, alla quantità e qualità delle acque fornite e trattate.

2. Il Ministro dell'ambiente e della tutela del territorio e del mare, le regioni e le province autonome, nell'ambito delle rispettive competenze, assicurano la pubblicità dei progetti concernenti opere idrauliche che comportano o presuppongono grandi e piccole derivazioni, opere di sbarramento o di canalizzazione, nonché la perforazione di pozzi. A tal fine, le amministrazioni competenti curano la pubblicazione delle domande di concessione, contestualmente all'avvio del procedimento, oltre che nelle forme previste dall'articolo 7 del testo unico delle disposizioni di legge sulle acque sugli impianti elettrici, approvato con regio decreto 11 dicembre 1933, n. 1775, su almeno un quotidiano a diffusione nazionale e su un quotidiano a diffusione locale per le grandi derivazioni di acqua da fiumi transnazionali e di confine.

3. Chiunque può prendere visione presso i competenti uffici del Ministero dell'ambiente e della tutela del territorio e del mare, delle regioni e delle province autonome di tutti i documenti, atti, studi e progetti

inerenti alle domande di concessione di cui al comma 2 del presente articolo, ai sensi delle vigenti disposizioni in materia di pubblicità degli atti delle amministrazioni pubbliche.

### **163. Gestione delle aree di salvaguardia**

1. Per assicurare la tutela delle aree di salvaguardia delle risorse idriche destinate al consumo umano, il gestore del servizio idrico integrato può stipulare convenzioni con lo Stato, le regioni, gli enti locali, le associazioni e le università agrarie titolari di demani collettivi, per la gestione diretta dei demani pubblici o collettivi ricadenti nel perimetro delle predette aree, nel rispetto della protezione della natura e tenuto conto dei diritti di uso civico esercitati.

2. La quota di tariffa riferita ai costi per la gestione delle aree di salvaguardia, in caso di trasferimenti di acqua da un ambito territoriale ottimale all'altro, è versata alla comunità montana, ove costituita, o agli enti locali nel cui territorio ricadono le derivazioni; i relativi proventi sono utilizzati ai fini della tutela e del recupero delle risorse ambientali.

### **164. Disciplina delle acque nelle aree protette**

1. Nell'ambito delle aree naturali protette nazionali e regionali, l'ente gestore dell'area protetta, sentita l'Autorità di bacino, definisce le acque sorgive, fluenti e sotterranee necessarie alla conservazione degli ecosistemi, che non possono essere captate.

2. Il riconoscimento e la concessione preferenziale delle acque superficiali o sorgentizie che hanno assunto natura pubblica per effetto dell'articolo 1 della legge 5 gennaio 1994, n. 36, nonché le concessioni in sanatoria, sono rilasciati su parere dell'ente gestore dell'area naturale protetta. Gli enti gestori di aree protette verificano le captazioni e le derivazioni già assentite all'interno delle aree medesime e richiedono all'autorità competente la modifica delle quantità di rilascio qualora riconoscano alterazioni degli equilibri biologici dei corsi d'acqua oggetto di captazione, senza che ciò possa dare luogo alla corresponsione di indennizzi da parte della pubblica amministrazione, fatta salva la relativa riduzione del canone demaniale di concessione.

### **165. Controlli**

1. Per assicurare la fornitura di acqua di buona qualità e per il controllo degli scarichi nei corpi ricettori, ciascun gestore di servizio idrico si dota di un adeguato servizio di controllo territoriale e di un laboratorio di analisi per i controlli di qualità delle acque alla presa, nelle reti di adduzione e di distribuzione, nei potabilizzatori e nei depuratori, ovvero stipula apposita convenzione con altri soggetti gestori di servizi idrici. Restano ferme le competenze amministrative e le funzioni di controllo sulla qualità delle acque sugli scarichi nei corpi idrici stabilite dalla normativa vigente e quelle degli organismi tecnici preposti a tali funzioni.

2. Coloro che si approvvigionano in tutto o in parte di acqua da fonti diverse dal pubblico acquedotto sono tenuti a denunciare annualmente al soggetto gestore del servizio idrico il quantitativo prelevato nei termini e secondo le modalità previste dalla normativa per la tutela delle acque dall'inquinamento.

3. Le sanzioni previste dall'articolo 19 del decreto legislativo 2 febbraio 2001, n. 31, si applicano al responsabile della gestione dell'acquedotto soltanto nel caso in cui, dopo la comunicazione dell'esito delle analisi, egli non abbia tempestivamente adottato le misure idonee ad adeguare la qualità dell'acqua o a prevenire il consumo o l'erogazione di acqua non idonea.

## **Titolo IV - Usi produttivi delle risorse idriche**

### **166. Usi delle acque irrigue e di bonifica**

1. I consorzi di bonifica ed irrigazione, nell'ambito delle loro competenze, hanno facoltà di realizzare e gestire le reti a prevalente scopo irriguo, gli impianti per l'utilizzazione in agricoltura di acque reflue, gli acquedotti rurali e gli altri impianti funzionali ai sistemi irrigui e di bonifica e, previa domanda alle competenti

autorità corredata dal progetto delle opere da realizzare, hanno facoltà di utilizzare le acque fluenti nei canali e nei cavi consortili per usi che comportino la restituzione delle acque siano compatibili con le successive utilizzazioni, ivi compresi la produzione di energia idroelettrica e l'approvvigionamento di imprese produttive. L'Autorità di bacino esprime entro centoventi giorni la propria determinazione. Trascorso tale termine, la domanda si intende accettata. Per tali usi i consorzi sono obbligati al pagamento dei relativi canoni per le quantità di acqua corrispondenti, applicandosi anche in tali ipotesi le disposizioni di cui al secondo comma dell'[articolo 36 del testo unico delle disposizioni di legge sulle acque sugli impianti elettrici, approvato con regio decreto 11 dicembre 1933, n. 1775](#).

2. I rapporti tra i consorzi di bonifica ed irrigazione ed i soggetti che praticano gli usi di cui al comma 1 sono regolati dalle disposizioni di cui al [capo I del titolo VI del regio decreto 8 maggio 1904, n. 368](#).

3. Fermo restando il rispetto della disciplina sulla qualità delle acque degli scarichi stabilita dalla parte terza del presente decreto, chiunque, non associato ai consorzi di bonifica ed irrigazione, utilizza canali consortili o acque irrigue come recapito di scarichi, anche se depurati e compatibili con l'uso irriguo, provenienti da insediamenti di qualsiasi natura, deve contribuire alle spese sostenute dal consorzio tenendo conto della portata di acqua scaricata.

4. Il contributo di cui al comma 3 è determinato dal consorzio interessato e comunicato al soggetto utilizzatore, unitamente alle modalità di versamento.

### **167. Usi agricoli delle acque**

1. Nei periodi di siccità e comunque nei casi di scarsità di risorse idriche, durante i quali si procede alla regolazione delle derivazioni in atto, deve essere assicurata, dopo il consumo umano, la priorità dell'uso agricolo ivi compresa l'attività di acquacoltura di cui alla legge 5 febbraio 1992, n. 102.

2. Nell'ipotesi in cui, ai sensi dell'articolo 145, comma 3, si proceda alla regolazione delle derivazioni, l'amministrazione competente, sentiti i soggetti titolari delle concessioni di derivazione, assume i relativi provvedimenti.

3. La raccolta di acque piovane in invasi e cisterne al servizio di fondi agricoli o di singoli edifici è libera.

4. La raccolta di cui al comma 3 non richiede licenza o concessione di derivazione di acque; la realizzazione dei relativi manufatti è regolata dalle leggi in materia di edilizia, di costruzioni nelle zone sismiche, di dighe e sbarramenti e dalle altre leggi speciali.

5. L'utilizzazione delle acque sotterranee per gli usi domestici, come definiti dall'articolo 93, secondo comma, del testo unico delle disposizioni di legge sulle acque sugli impianti elettrici, approvato con regio decreto 11 dicembre 1933, n. 1775, resta disciplinata dalla medesima disposizione, purché non comprometta l'equilibrio del bilancio idrico di cui all'articolo 145 del presente decreto.

### **168. Utilizzazione delle acque destinate ad uso idroelettrico**

1. Tenuto conto dei principi di cui alla parte terza del presente decreto e del piano energetico nazionale, nonché degli indirizzi per gli usi plurimi delle risorse idriche, il Ministro dell'ambiente e della tutela del territorio e del mare, di concerto con il Ministro delle attività produttive, sentite le Autorità di bacino, nonché le regioni e le province autonome, disciplina, senza che ciò possa dare luogo alla corresponsione di indennizzi da parte della pubblica amministrazione, fatta salva la corrispondente riduzione del canone di concessione:

- a) la produzione al fine della cessione di acqua dissalata conseguita nei cicli di produzione delle centrali elettriche costiere;
- b) l'utilizzazione dell'acqua invasata a scopi idroelettrici per fronteggiare situazioni di emergenza idrica;
- c) la difesa e la bonifica per la salvaguardia della quantità e della qualità delle acque dei serbatoi ad uso idroelettrico.

## 169. Piani, studi e ricerche

1. I piani, gli studi e le ricerche realizzati dalle Amministrazioni dello Stato e da enti pubblici aventi competenza nelle materie disciplinate dalla parte terza del presente decreto sono comunicati alle Autorità di bacino competenti per territorio ai fini della predisposizione dei piani ad esse affidati.

## Sezione IV - Disposizioni transitorie e finali

### 170. Norme transitorie

1. Ai fini dell'applicazione dell'articolo 65, limitatamente alle procedure di adozione ed approvazione dei piani di bacino, fino alla data di entrata in vigore della parte seconda del presente decreto, continuano ad applicarsi le procedure di adozione ed approvazione dei piani di bacino previste dalla legge 18 maggio 1989, n. 183.

2. Ai fini dell'applicazione dell'articolo 1 del decreto-legge 12 ottobre 2000, n. 279, convertito, con modificazioni, dalla legge 11 dicembre 2000, n. 365, i riferimenti in esso contenuti all'articolo 1 del decreto-legge 11 giugno 1998, n. 180, convertito, con modificazioni, dalla legge 3 agosto 1998, n. 267, devono intendersi riferiti all'articolo 66 del presente decreto; i riferimenti alla legge 18 maggio 1989, n. 183, devono intendersi riferiti alla sezione prima della parte terza del presente decreto, ove compatibili.

2-bis. Nelle more della costituzione dei distretti idrografici di cui al Titolo II della Parte terza del presente decreto e della eventuale revisione della relativa disciplina legislativa, le Autorità di bacino di cui alla [legge 18 maggio 1989, n. 183](#), sono prorogate, senza nuovi o maggiori oneri a carico della finanza pubblica, fino alla data di entrata in vigore del decreto del Presidente del Consiglio dei Ministri di cui al [comma 2, dell'articolo 63 del presente decreto](#).

*(comma così sostituito dall'articolo 1, comma 1, legge n. 13 del 2009)*

3. Ai fini dell'applicazione della parte terza del presente decreto:

- a) fino all'emanazione dei decreti di cui all'articolo 95, commi 4 e 5, continua ad applicarsi il decreto ministeriale 28 luglio 2004;
- b) fino all'emanazione del decreto di cui all'articolo 99, comma 1, continua ad applicarsi il decreto ministeriale 12 giugno 2003, n. 185;
- c) fino all'emanazione del decreto di cui all'articolo 104, comma 4, si applica il decreto ministeriale 28 luglio 1994;
- d) fino all'emanazione del decreto di cui all'articolo 112, comma 2, si applica il decreto ministeriale 6 luglio 2005;
- e) fino all'emanazione del decreto di cui all'articolo 114, comma 4, continua ad applicarsi il decreto ministeriale 30 giugno 2004;
- f) fino all'emanazione del decreto di cui all'articolo 118, comma 2, continuano ad applicarsi il decreto ministeriale 18 settembre 2002 e il decreto ministeriale 19 agosto 2003;
- g) fino all'emanazione del decreto di cui all'articolo 123, comma 2, continua ad applicarsi il decreto ministeriale 19 agosto 2003;
- h) fino all'emanazione del decreto di cui all'articolo 146, comma 3, continua ad applicarsi il decreto ministeriale 8 gennaio 1997, n. 99;
- i) fino all'emanazione del decreto di cui all'articolo 150, comma 2, all'affidamento della concessione di gestione del servizio idrico integrato nonché all'affidamento a società miste continuano ad applicarsi il decreto ministeriale 22 novembre 2001, nonché le circolari del Ministro dell'ambiente e della tutela del territorio e del mare del 6 dicembre 2004;
- l) fino all'emanazione del decreto di cui all'articolo 154, comma 2, continua ad applicarsi il decreto ministeriale 1° agosto 1996.

4. La parte terza del presente decreto contiene le norme di recepimento delle seguenti direttive comunitarie:

- a) direttiva 75/440/CEE relativa alla qualità delle acque superficiali destinate alla produzione di acqua potabile;

- b) direttiva 76/464/CEE concernente l'inquinamento provocato da certe sostanze pericolose scaricate nell'ambiente idrico;
- c) direttiva 78/659/CEE relativa alla qualità delle acque dolci che richiedono protezione o miglioramento per essere idonee alla vita dei pesci;
- d) direttiva 79/869/CEE relativa ai metodi di misura, alla frequenza dei campionamenti e delle analisi delle acque superficiali destinate alla produzione di acqua potabile;
- e) direttiva 79/923/CEE relativa ai requisiti di qualità delle acque destinate alla molluschicoltura;
- f) direttiva 80/68/CEE relativa alla protezione delle acque sotterranee dall'inquinamento provocato da certe sostanze pericolose;
- g) direttiva 82/176/CEE relativa ai valori limite ed obiettivi di qualità per gli scarichi di mercurio del settore dell'elettrolisi dei cloruri alcalini;
- h) direttiva 83/513/CEE relativa ai valori limite ed obiettivi di qualità per gli scarichi di cadmio;
- i) direttiva 84/156/CEE relativa ai valori limite ed obiettivi di qualità per gli scarichi di mercurio provenienti da settori diversi da quello dell'elettrolisi dei cloruri alcalini;
- l) direttiva 84/491/CEE relativa ai valori limite e obiettivi di qualità per gli scarichi di esaclorocicloesano;
- m) direttiva 88/347/CEE relativa alla modifica dell'Allegato 11 della direttiva 86/280/CEE concernente i valori limite e gli obiettivi di qualità per gli scarichi di talune sostanze pericolose che figurano nell'elenco 1 dell'Allegato della direttiva 76/464/CEE;
- n) direttiva 90/415/CEE relativa alla modifica della direttiva 86/280/CEE concernente i valori limite e gli obiettivi di qualità per gli scarichi di talune sostanze pericolose che figurano nell'elenco 1 della direttiva 76/464/CEE;
- o) direttiva 91/271/CEE concernente il trattamento delle acque reflue urbane;
- p) direttiva 91/676/CEE relativa alla protezione delle acque da inquinamento provocato dai nitrati provenienti da fonti agricole;
- q) direttiva 98/15/CE recante modifica della direttiva 91/271/CEE per quanto riguarda alcuni requisiti dell'Allegato 1;
- r) direttiva 2000/60/CE, che istituisce un quadro per l'azione comunitaria in materia di acque.

5. Le regioni definiscono, in termini non inferiori a due anni, i tempi di adeguamento alle prescrizioni, ivi comprese quelle adottate ai sensi dell'articolo 101, comma 2, contenute nella legislazione regionale attuativa della parte terza del presente decreto e nei piani di tutela di cui all'articolo 121.

6. Resta fermo quanto disposto dall'articolo 36 della legge 24 aprile 1998, n. 128, e dai decreti legislativi di attuazione della direttiva 96/92/CE.

7. Fino all'emanazione della disciplina regionale di cui all'articolo 112, le attività di utilizzazione agronomica sono effettuate secondo le disposizioni regionali vigenti alla data di entrata in vigore della parte terza del presente decreto.

8. Dall'attuazione della parte terza del presente decreto non devono derivare nuovi o maggiori oneri o minori entrate a carico della finanza pubblica.

9. Una quota non inferiore al dieci per cento e non superiore al quindici per cento degli stanziamenti previsti da disposizioni statali di finanziamento è riservata alle attività di monitoraggio e studio destinati all'attuazione della parte terza del presente decreto.

10. Restano ferme le disposizioni in materia di difesa del mare.

11. Fino all'emanazione di corrispondenti atti adottati in attuazione della parte terza del presente decreto, restano validi ed efficaci i provvedimenti e gli atti emanati in attuazione delle disposizioni di legge abrogate dall'articolo 175.

12. All'onere derivante dalla costituzione e dal funzionamento della Sezione per la vigilanza sulle risorse idriche si provvede mediante utilizzo delle risorse di cui all'articolo 22, comma 6, della legge 5 gennaio 1994, n. 36.

13. All'onere derivante dalla costituzione e dal funzionamento della Sezione per la vigilanza sui rifiuti, pari ad 1.250.000 euro, aggiornato annualmente in relazione al tasso d'inflazione, provvede il Consorzio nazionale imballaggi di cui all'articolo 224 con un contributo di pari importo a carico dei consorziati. Dette somme sono versate dal Consorzio nazionale imballaggi all'entrata del bilancio dello Stato per essere riassegnate con decreto del Ministro dell'economia e delle finanze ad apposito capitolo dello stato di previsione del Ministero dell'ambiente e della tutela del territorio e del mare.

14. In sede di prima applicazione, il termine di centottanta giorni di cui all'articolo 112, comma 2, decorre dalla data di entrata in vigore della parte terza del presente decreto.

### **171. Canoni per le utenze di acqua pubblica**

1. Delle more del trasferimento alla regione Sicilia del demanio idrico, per le grandi derivazioni in corso di sanatoria di cui all'articolo 96, comma 6, ricadenti nel territorio di tale regione, si applicano retroattivamente, a decorrere dal 1 gennaio 2002, i seguenti canoni annui:

- a) per ogni modulo di acqua assentito ad uso irrigazione, 40.000 euro, ridotte alla metà se le colature ed i residui di acqua sono restituiti anche in falda;
- b) per ogni ettaro del comprensorio irriguo assentito, con derivazione non suscettibile di essere fatta a bocca tassata, 0,40 euro;
- c) per ogni modulo di acqua assentito per il consumo umano, 1.750,00 euro, minimo 300,00 euro;
- d) per ogni modulo di acqua assentito ad uso industriale, 12.600,00 euro, minimo 1.750,00 euro. Il canone è ridotto del cinquanta per cento se il concessionario attua un riuso delle acque reimpiegando le acque risultanti a valle del processo produttivo o di una parte dello stesso o, ancora, se restituisce le acque di scarico con le medesime caratteristiche qualitative di quelle prelevate. Le disposizioni di cui al comma 5 dell'articolo 12 del decreto-legge 27 aprile 1990, n. 90, convertito, con modificazioni, dalla legge 26 giugno 1990, n. 1651, non si applicano per l'uso industriale;
- e) per ogni modulo di acqua assentito per la piscicoltura, l'irrigazione di attrezzature sportive e di aree destinate a verde pubblico, 300,00 euro, minimo 100,00 euro;
- f) per ogni kilowatt di potenza nominale assentita, per le concessioni di derivazione ad uso idroelettrico 12,00 euro, minimo 100,00 euro;
- g) per ogni modulo di acqua assentita ad uso igienico ed assimilati, concernente l'utilizzo dell'acqua per servizi igienici e servizi antincendio, ivi compreso quello relativo ad impianti sportivi, industrie e strutture varie qualora la concessione riguardi solo tale utilizzo, per impianti di autolavaggio e lavaggio strade e comunque per tutti gli usi non previsti dalle lettere da a) ad f), 900,00 euro.

2. Gli importi dei canoni di cui al comma 1 non possono essere inferiori a 250,00 euro per derivazioni per il consumo umano e a 1.500,00 euro per derivazioni per uso industriale.

### **172. Gestioni esistenti**

1. Le Autorità d'ambito che alla data di entrata in vigore della parte terza del presente decreto abbiano già provveduto alla redazione del piano d'ambito, senza aver scelto la forma di gestione ed avviato la procedure di affidamento, sono tenute, nei sei mesi decorrenti da tale data, a deliberare i predetti provvedimenti.

2. In relazione alla scadenza del termine di cui al comma 15-bis dell'articolo 113 del decreto legislativo 18 agosto 2000, n. 267, l'Autorità d'ambito dispone i nuovi affidamenti, nel rispetto della parte terza del presente decreto, entro i sessanta giorni antecedenti tale scadenza.

3. Qualora l'Autorità d'ambito non provveda agli adempimenti di cui ai commi 1 e 2 nei termini ivi stabiliti, la regione, entro trenta giorni, esercita, dandone comunicazione al Ministro dell'ambiente e della tutela del territorio e del mare e all'Autorità di vigilanza sulle risorse idriche e sui rifiuti, i poteri sostitutivi, nominando un commissario "ad acta", le cui spese sono a carico dell'ente inadempiente, che avvia entro trenta giorni le procedure di affidamento, determinando le scadenze dei singoli adempimenti procedurali. Qualora il commissario regionale non provveda nei termini così stabiliti, spettano al Presidente del Consiglio dei Ministri, su proposta del Ministro dell'ambiente e della tutela del territorio e del mare, i poteri sostitutivi preordinati al completamento della procedura di affidamento.

4. Qualora gli enti locali non aderiscano alle Autorità d'ambito ai sensi dell'articolo 148 entro sessanta giorni dalla data di entrata in vigore della parte terza del presente decreto, la regione esercita, previa diffida all'ente locale ad adempiere entro il termine di trenta giorni e dandone comunicazione all'Autorità di vigilanza sulle risorse idriche e sui rifiuti, i poteri sostitutivi, nominando un commissario "ad acta", le cui spese sono a carico dell'ente inadempiente.

5. Alla scadenza, ovvero alla anticipata risoluzione, delle gestioni in essere ai sensi del comma 2, i beni e gli impianti delle imprese già concessionarie sono trasferiti direttamente all'ente locale concedente nei limiti e secondo le modalità previsti dalla convenzione.

6. Gli impianti di acquedotto, fognatura e depurazione gestiti dai consorzi per le aree ed i nuclei di sviluppo industriale di cui all'articolo 50 del testo unico delle leggi sugli interventi nel Mezzogiorno, approvato con d.P.R. 6 marzo 1978, n. 218, da altri consorzi o enti pubblici, nel rispetto dell'unità di gestione, entro il 31 dicembre 2006 sono trasferiti in concessione d'uso al gestore del servizio idrico integrato dell'Ambito territoriale ottimale nel quale ricadono in tutto o per la maggior parte i territori serviti, secondo un piano adottato con decreto del Presidente del Consiglio dei Ministri, su proposta del Ministro dell'ambiente e della tutela del territorio e del mare, sentite le regioni, le province e gli enti interessati.

### **173. Personale**

1. Fatta salva la legislazione regionale adottata ai sensi dell'articolo 12, comma 3, della legge 5 gennaio 1994, n. 36, il personale che, alla data del 31 dicembre 2005 o comunque otto mesi prima dell'affidamento del servizio, appartenga alle amministrazioni comunali, alle aziende ex municipalizzate o consortili e alle imprese private, anche cooperative, che operano nel settore dei servizi idrici sarà soggetto, ferma restando la risoluzione del rapporto di lavoro, al passaggio diretto ed immediato al nuovo gestore del servizio idrico integrato, con la salvaguardia delle condizioni contrattuali, collettive e individuali, in atto. Nel caso di passaggio di dipendenti di enti pubblici e di ex aziende municipalizzate o consortili e di imprese private, anche cooperative, al gestore del servizio idrico integrato, si applica, ai sensi dell'[articolo 31 del decreto legislativo 30 marzo 2001, n. 165](#), la disciplina del trasferimento del ramo di azienda di cui all'articolo 2112 del codice civile.

### **174. Disposizioni di attuazione e di esecuzione**

1. Sino all'adozione da parte del Ministro dell'ambiente e della tutela del territorio e del mare di nuove disposizioni attuative della sezione terza della parte terza del presente decreto, si applica il decreto del Presidente del Consiglio dei Ministri 4 marzo 1996, pubblicato nella Gazzetta Ufficiale n. 62 del 14 marzo 1994.

2. Il Ministro dell'ambiente e della tutela del territorio e del mare, sentita l'Autorità di vigilanza sulle risorse idriche e sui rifiuti e la Conferenza permanente per i rapporti tra lo Stato, le regioni e le province autonome di Trento e di Bolzano, entro un anno dalla data di entrata in vigore della parte terza del presente decreto, nell'ambito di apposite intese istituzionali, predispone uno specifico programma per il raggiungimento, senza ulteriori oneri a carico del Ministero, dei livelli di depurazione, così come definiti dalla direttiva 91/271/CEE, attivando i poteri sostitutivi di cui all'articolo 152 negli ambiti territoriali ottimali in cui vi siano agglomerati a carico dei quali pendono procedure di infrazione per violazione della citata direttiva.

### **175. Abrogazione di norme**

1. A decorrere dalla data di entrata in vigore della parte terza del presente decreto sono o restano abrogate le norme contrarie o incompatibili con il medesimo, ed in particolare:

- a) l'[articolo 42, comma terzo, del regio decreto 11 dicembre 1933, n. 1775](#), come modificato dall'articolo 8 del decreto legislativo 12 luglio 1993, n. 275;
- b) la legge 10 maggio 1976, n. 319;
- c) la legge 8 ottobre 1976, n. 690, di conversione, con modificazioni, del decreto-legge 10 agosto 1976, n. 544;
- d) la legge 24 dicembre 1979, n. 650;



- e) la legge 5 marzo 1982, n. 62, di conversione, con modificazioni, del decreto-legge 30 dicembre 1981, n. 801;
- f) il d.P.R. 3 luglio 1982, n. 515;
- g) la legge 25 luglio 1984, n. 381, di conversione, con modificazioni, del decreto-legge 29 maggio 1984, n. 176;
- h) gli articoli 5, 6 e 7 della legge 24 gennaio 1986, n. 7, di conversione, con modificazioni, del decreto-legge 25 novembre 1985, n. 667;
- i) gli articoli 4, 5, 6 e 7 del d.P.R. 24 maggio 1988, n. 236;
- l) la legge 18 maggio 1989, n. 183;
- m) gli articoli 4 e 5 della legge 5 aprile 1990, n. 71, di conversione, con modificazioni, del decreto-legge 5 febbraio 1990, n. 16;
- n) l'articolo 32 della legge 9 gennaio 1991, n. 9;
- o) il decreto legislativo 25 gennaio 1992, n. 130;
- p) il decreto legislativo 27 gennaio 1992, n. 131;
- q) il decreto legislativo 27 gennaio 1992, n. 132;
- r) il decreto legislativo 27 gennaio 1992, n. 133;
- s) l'articolo 12 del decreto legislativo 12 luglio 1993, n. 275;
- t) l'articolo 2, comma 1, della legge 6 dicembre 1993, n. 502, di conversione, con modificazioni, del decreto-legge 9 ottobre 1993, n. 408;
- u) la legge 5 gennaio 1994, n. 36, ad esclusione dell'articolo 22, comma 6;
- v) l'articolo 9-bis della legge 20 dicembre 1996, n. 642, di conversione, con modificazioni, del decreto-legge 23 ottobre 1996, n. 552;
- z) la legge 17 maggio 1995, n. 172, di conversione, con modificazioni, del decreto-legge 17 marzo 1995, n. 79;
- aa) l'articolo 1 del decreto-legge 11 giugno 1998, n. 180, convertito, con modificazioni, dalla legge 3 agosto 1998, n. 267;
- bb) il decreto legislativo 11 maggio 1999, n. 152, così come modificato dal decreto legislativo 18 agosto 2000, n. 258;
- cc) l'articolo 1-bis del decreto-legge 12 ottobre 2000, n. 279, convertito, con modificazioni, dalla legge 11 ottobre 2000, n. 365.

## **176. Norma finale**

1. Le disposizioni di cui alla parte terza del presente decreto che concernono materie di legislazione concorrente costituiscono principi fondamentali ai sensi dell'articolo 117, comma 3, della Costituzione.
2. Le disposizioni di cui alla parte terza del presente decreto sono applicabili nelle regioni a statuto speciale e nelle province autonome di Trento e di Bolzano compatibilmente con le norme dei rispettivi statuti.
3. Per le acque appartenenti al demanio idrico delle province autonome di Trento e di Bolzano restano ferme le competenze in materia di utilizzazione delle acque pubbliche ed in materia di opere idrauliche previste dallo statuto speciale della regione Trentino-Alto Adige e dalle relative norme di attuazione.

## **Parte quarta - Norme in materia di gestione dei rifiuti e di bonifica dei siti inquinati**

### **Titolo I - Gestione dei rifiuti**

#### **Capo I - Disposizioni generali**

### **177. Campo di applicazione**

1. La parte quarta del presente decreto disciplina la gestione dei rifiuti e la bonifica dei siti inquinati anche in attuazione delle direttive comunitarie sui rifiuti, sui rifiuti pericolosi, sugli oli usati, sulle batterie esauste, sui rifiuti di imballaggio, sui policlorobifenili (PCB), sulle discariche, sugli inceneritori, sui rifiuti elettrici ed elettronici, sui rifiuti portuali, sui veicoli fuori uso, sui rifiuti sanitari e sui rifiuti contenenti amianto. Sono fatte salve disposizioni specifiche, particolari o complementari, conformi ai principi di cui alla parte quarta del

presente decreto, adottate in attuazione di direttive comunitarie che disciplinano la gestione di determinate categorie di rifiuti.

2. Le regioni e le province autonome adeguano i rispettivi ordinamenti alle disposizioni di tutela dell'ambiente e dell'ecosistema contenute nella parte quarta del presente decreto entro un anno dalla data di entrata in vigore dello stesso.

2-bis. Ai fini dell'attuazione dei principi e degli obiettivi stabiliti dalle disposizioni di cui alla parte quarta del presente decreto, il Ministro può avvalersi del supporto tecnico dell'APAT - Agenzia per la Protezione dell'Ambiente e per i servizi tecnici, senza nuovi o maggiori oneri né compensi o indennizzi per i componenti dell'APAT - Agenzia per la Protezione dell'Ambiente e per i servizi tecnici.

*(comma aggiunto dall'articolo 2, comma 16, d.lgs. n. 4 del 2008)*

### **178. Finalità**

1. La gestione dei rifiuti costituisce attività di pubblico interesse ed è disciplinata dalla parte quarta del presente decreto al fine di assicurare un'elevata protezione dell'ambiente e controlli efficaci, tenendo conto della specificità dei rifiuti pericolosi nonché al fine di preservare le risorse naturali.

*(comma così modificato dall'articolo 2, comma 16-bis, d.lgs. n. 4 del 2008)*

2. I rifiuti devono essere recuperati o smaltiti senza pericolo per la salute dell'uomo e senza usare procedimenti o metodi che potrebbero recare pregiudizio all'ambiente e, in particolare:

- a) senza determinare rischi per l'acqua, l'aria, il suolo, nonché per la fauna e la flora;
- b) senza causare inconvenienti da rumori o odori;
- c) senza danneggiare il paesaggio e i siti di particolare interesse, tutelati in base alla normativa vigente.

3. La gestione dei rifiuti è effettuata conformemente ai principi di precauzione, di prevenzione, di proporzionalità, di responsabilizzazione e di cooperazione di tutti i soggetti coinvolti nella produzione, nella distribuzione, nell'utilizzo e nel consumo di beni da cui originano i rifiuti, nel rispetto dei principi dell'ordinamento nazionale e comunitario, con particolare riferimento al principio comunitario "chi inquina paga". A tal fine la gestione dei rifiuti è effettuata secondo criteri di efficacia, efficienza, economicità e trasparenza.

4. Per conseguire le finalità e gli obiettivi della parte quarta del presente decreto, lo Stato, le regioni, le province autonome e gli enti locali esercitano i poteri e le funzioni di rispettiva competenza in materia di gestione dei rifiuti in conformità alle disposizioni di cui alla parte quarta del presente decreto, adottando ogni opportuna azione ed avvalendosi, ove opportuno, mediante accordi, contratti di programma o protocolli d'intesa anche sperimentali, di soggetti pubblici o privati.

5. I soggetti di cui al comma 4 costituiscono, altresì, un sistema compiuto e sinergico che armonizza, in un contesto unitario, relativamente agli obiettivi da perseguire, la redazione delle norme tecniche, i sistemi di accreditamento e i sistemi di certificazione attinenti direttamente o indirettamente le materie ambientali, con particolare riferimento alla gestione dei rifiuti, secondo i criteri e con le modalità di cui all'articolo 195, comma 2, lettera a), e nel rispetto delle procedure di informazione nel settore delle norme e delle regolazioni tecniche e delle regole relative ai servizi della società dell'informazione, previste dalle direttive comunitarie e relative norme di attuazione, con particolare riferimento alla legge 21 giugno 1986, n. 317.

### **179. Criteri di priorità nella gestione dei rifiuti**

1. Le pubbliche amministrazioni perseguono, nell'esercizio delle rispettive competenze, iniziative dirette a favorire prioritariamente la prevenzione e la riduzione della produzione e della nocività dei rifiuti, in particolare mediante:

- a) lo sviluppo di tecnologie pulite, che permettano un uso più razionale e un maggiore risparmio di risorse naturali;
- b) la messa a punto tecnica e l'immissione sul mercato di prodotti concepiti in modo da non contribuire o da

contribuire il meno possibile, per la loro fabbricazione, il loro uso o il loro smaltimento, ad incrementare la quantità o la nocività dei rifiuti e i rischi di inquinamento;

c) lo sviluppo di tecniche appropriate per l'eliminazione di sostanze pericolose contenute nei rifiuti al fine di favorirne il recupero.

2. Nel rispetto delle misure prioritarie di cui al comma 1, le misure dirette al recupero dei rifiuti mediante riutilizzo, riciclo o ogni altra azione diretta ad ottenere da essi materia prima secondaria sono adottate con priorità rispetto all'uso dei rifiuti come fonte di energia.

*(comma così sostituito dall'articolo 2, comma 17, d.lgs. n. 4 del 2008)*

### **180. Prevenzione della produzione di rifiuti**

1. Al fine di promuovere in via prioritaria la prevenzione e la riduzione della produzione e della nocività dei rifiuti, le iniziative di cui all'articolo 179 riguardano in particolare:

a) la promozione di strumenti economici, eco-bilanci, sistemi di certificazione ambientale, analisi del ciclo di vita dei prodotti, azioni di informazione e di sensibilizzazione dei consumatori, l'uso di sistemi di qualità, nonché lo sviluppo del sistema di marchio ecologico ai fini della corretta valutazione dell'impatto di uno specifico prodotto sull'ambiente durante l'intero ciclo di vita del prodotto medesimo;

b) la previsione di clausole di gare d'appalto che valorizzino le capacità e le competenze tecniche in materia di prevenzione della produzione di rifiuti;

c) la promozione di accordi e contratti di programma o protocolli d'intesa anche sperimentali finalizzati, con effetti migliorativi, alla prevenzione ed alla riduzione della quantità e della pericolosità dei rifiuti;

d) l'attuazione del Titolo III-bis della parte seconda del presente decreto, e degli altri decreti di recepimento della direttiva 96/61/CE in materia di prevenzione e riduzione integrate dell'inquinamento.

### **181. Recupero dei rifiuti**

*(articolo così sostituito dall'articolo 2, comma 18, d.lgs. n. 4 del 2008)*

1. Ai fini di una corretta gestione dei rifiuti le autorità competenti favoriscono la riduzione dello smaltimento finale degli stessi, attraverso:

a) il riutilizzo, il riciclo o le altre forme di recupero;

b) l'adozione di misure economiche e la determinazione di condizioni di appalto che prevedano l'impiego dei materiali recuperati dai rifiuti al fine di favorire il mercato dei materiali medesimi;

c) l'utilizzazione dei rifiuti come combustibile o come altro mezzo per produrre energia.

2. Al fine di favorire ed incrementare le attività di riutilizzo, riciclo e recupero le autorità competenti ed i produttori promuovono analisi dei cicli di vita dei prodotti, ecobilanci, informazioni e tutte le altre iniziative utili.

3. La disciplina in materia di gestione dei rifiuti si applica fino al completamento delle operazioni di recupero.

### **181-bis. Materie, sostanze e prodotti secondari**

*(articolo introdotto dall'articolo 2, comma 18-bis, d.lgs. n. 4 del 2008)*

1. Non rientrano nella definizione di cui all'articolo 183, comma 1, lettera a), le materie, le sostanze e i prodotti secondari definiti dal decreto ministeriale di cui al comma 2, nel rispetto dei seguenti criteri, requisiti e condizioni:

a) siano prodotti da un'operazione di riutilizzo, di riciclo o di recupero di rifiuti;

b) siano individuate la provenienza, la tipologia e le caratteristiche dei rifiuti dai quali si possono produrre;

c) siano individuate le operazioni di riutilizzo, di riciclo o di recupero che le producono, con particolare riferimento alle modalità ed alle condizioni di esercizio delle stesse;

d) siano precisati i criteri di qualità ambientale, i requisiti merceologici e le altre condizioni necessarie per l'immissione in commercio, quali norme e standard tecnici richiesti per l'utilizzo, tenendo conto del possibile rischio di danni all'ambiente e alla salute derivanti dall'utilizzo o dal trasporto del materiale, della sostanza o

del prodotto secondario;  
e) abbiano un effettivo valore economico di scambio sul mercato.

2. I metodi di recupero dei rifiuti utilizzati per ottenere materie, sostanze e prodotti secondari devono garantire l'ottenimento di materiali con caratteristiche fissate con decreto del Ministro dell'ambiente e della tutela del territorio e del mare e del mare, ai sensi dell'articolo 17, comma 3, della legge 23 agosto 1988, n. 400, di concerto con il Ministro della salute e con il Ministro dello sviluppo economico, da emanarsi entro il 31 dicembre 2008.

3. Sino all'emanazione del decreto di cui al comma 2 continuano ad applicarsi le disposizioni di cui ai decreti ministeriali 5 febbraio 1998, 12 giugno 2002, n. 161, e 17 novembre 2005, n. 269.

4. Nelle more dell'adozione del decreto di cui all'articolo 181-bis del decreto legislativo n. 152 del 2006, comma 2, continua ad applicarsi la circolare del Ministero dell'ambiente 28 giugno 1999, prot. n. 3402/V/MIN.

5. In caso di mancata adozione del decreto di cui al comma 2 nel termine previsto, il Consiglio dei Ministri provvede in sostituzione nei successivi novanta giorni, ferma restando l'applicazione del regime transitorio di cui al comma 4 del presente articolo.

## **182. Smaltimento dei rifiuti**

1. Lo smaltimento dei rifiuti è effettuato in condizioni di sicurezza e costituisce la fase residuale della gestione dei rifiuti, previa verifica, da parte della competente autorità, della impossibilità tecnica ed economica di esperire le operazioni di recupero di cui all'articolo 181. A tal fine, la predetta verifica concerne la disponibilità di tecniche sviluppate su una scala che ne consenta l'applicazione in condizioni economicamente e tecnicamente valide nell'ambito del pertinente comparto industriale, prendendo in considerazione i costi e i vantaggi, indipendentemente dal fatto che siano o meno applicate o prodotte in ambito nazionale, purché vi si possa accedere a condizioni ragionevoli.

2. I rifiuti da avviare allo smaltimento finale devono essere il più possibile ridotti sia in massa che in volume, potenziando la prevenzione e le attività di riutilizzo, di riciclaggio e di recupero.

3. Lo smaltimento dei rifiuti è attuato con il ricorso ad una rete integrata ed adeguata di impianti di smaltimento, attraverso le migliori tecniche disponibili e tenuto conto del rapporto tra i costi e i benefici complessivi, al fine di:

- a) realizzare l'autosufficienza nello smaltimento dei rifiuti urbani non pericolosi in ambiti territoriali ottimali;
- b) permettere lo smaltimento dei rifiuti in uno degli impianti appropriati più vicini ai luoghi di produzione o raccolta, al fine di ridurre i movimenti dei rifiuti stessi, tenendo conto del contesto geografico o della necessità di impianti specializzati per determinati tipi di rifiuti;
- c) utilizzare i metodi e le tecnologie più idonei a garantire un alto grado di protezione dell'ambiente e della salute pubblica.

4. Nel rispetto delle prescrizioni contenute nel decreto legislativo 11 maggio 2005, n. 133, la realizzazione e la gestione di nuovi impianti possono essere autorizzate solo se il relativo processo di combustione è accompagnato da recupero energetico con una quota minima di trasformazione del potere calorifico dei rifiuti in energia utile, calcolata su base annuale, stabilita con apposite norme tecniche approvate con decreto del Ministro dell'ambiente e della tutela del territorio e del mare di concerto con il Ministro delle attività produttive, tenendo conto di eventuali norme tecniche di settore esistenti, anche a livello comunitario.

5. È vietato smaltire i rifiuti urbani non pericolosi in regioni diverse da quelle dove gli stessi sono prodotti, fatti salvi eventuali accordi regionali o internazionali, qualora gli aspetti territoriali e l'opportunità tecnico-economica di raggiungere livelli ottimali di utenza servita lo richiedano. Sono esclusi dal divieto le frazioni di rifiuti urbani oggetto di raccolta differenziata destinate al recupero per le quali è sempre permessa la libera circolazione sul territorio nazionale al fine di favorire quanto più possibile il loro recupero, privilegiando il concetto di prossimità agli impianti di recupero.

6. Lo smaltimento dei rifiuti in fognatura è disciplinato dall'[articolo 107, comma 3](#).  
*(comma prima soppresso dall'articolo 2, comma 19, d.lgs. n. 4 del 2008, poi ripristinato per effetto della sostituzione del predetto comma 19 ad opera dell'articolo 9, comma 3, legge n. 210 del 2008)*

7. Le attività di smaltimento in discarica dei rifiuti sono disciplinate secondo le disposizioni del decreto legislativo 13 gennaio 2003, n. 36, di attuazione della direttiva 1999/31/CE.

8. *(comma soppresso dall'articolo 2, comma 19, d.lgs. n. 4 del 2008, poi dall'articolo 9, comma 3, legge n. 210 del 2008)*

### **183. Definizioni**

*(articolo così sostituito dall'articolo 2, comma 20, d.lgs. n. 4 del 2008)*

1. Ai fini della parte quarta del presente decreto e fatte salve le ulteriori definizioni contenute nelle disposizioni speciali, si intende per:

- a) rifiuto: qualsiasi sostanza od oggetto che rientra nelle categorie riportate nell'allegato A alla parte quarta del presente decreto e di cui il detentore si disfi o abbia deciso o abbia l'obbligo di disfarsi;
- b) produttore: la persona la cui attività ha prodotto rifiuti cioè il produttore iniziale e la persona che ha effettuato operazioni di pretrattamento, di miscuglio o altre operazioni che hanno mutato la natura o la composizione di detti rifiuti;
- c) detentore: il produttore dei rifiuti o il soggetto che li detiene;
- d) gestione: la raccolta, il trasporto, il recupero e lo smaltimento dei rifiuti, compreso il controllo di queste operazioni, nonché il controllo delle discariche dopo la chiusura;
- e) raccolta: l'operazione di prelievo, di cernita o di raggruppamento dei rifiuti per il loro trasporto;
- f) raccolta differenziata: la raccolta idonea a raggruppare i rifiuti urbani in frazioni merceologiche omogenee compresa la frazione organica umida, destinate al riutilizzo, al riciclo ed al recupero di materia. La frazione organica umida è raccolta separatamente o con contenitori a svuotamento riutilizzabili o con sacchetti biodegradabili certificati;
- g) smaltimento: le operazioni previste nell'allegato B alla parte quarta del presente decreto;
- h) recupero: le operazioni previste nell'allegato C alla parte quarta del presente decreto;
- i) luogo di produzione dei rifiuti: uno o più edifici o stabilimenti o siti infrastrutturali collegati tra loro all'interno di un'area delimitata in cui si svolgono le attività di produzione dalle quali sono originati i rifiuti;
- l) stoccaggio: le attività di smaltimento consistenti nelle operazioni di deposito preliminare di rifiuti di cui al punto D15 dell'allegato B alla parte quarta del presente decreto, nonché le attività di recupero consistenti nelle operazioni dimessa in riserva di materiali di cui al punto R13 dell'allegato C alla medesima parte quarta;
- m) deposito temporaneo: il raggruppamento dei rifiuti effettuato, prima della raccolta, nel luogo in cui gli stessi sono prodotti, alle seguenti condizioni:

- 1) i rifiuti depositati non devono contenere policlorodibenzodiossine, policlorodibenzofurani, policlorodibenzofenoli in quantità superiore a 2,5 parti per milione (ppm), né policlorobifenile e policlorotrifenili in quantità superiore a 25 parti per milione (ppm);
- 2) i rifiuti devono essere raccolti ed avviati alle operazioni di recupero o di smaltimento secondo una delle seguenti modalità alternative, a scelta del produttore, con cadenza almeno trimestrale, indipendentemente dalle quantità in deposito; quando il quantitativo di rifiuti in deposito raggiunga complessivamente i 10 metri cubi nel caso di rifiuti pericolosi o i 20 metri cubi nel caso di rifiuti non pericolosi. In ogni caso, allorché il quantitativo di rifiuti pericolosi non superi i 10 metri cubi l'anno e il quantitativo di rifiuti non pericolosi non superi i 20 metri cubi l'anno, il deposito temporaneo non può avere durata superiore ad un anno;
- 3) il deposito temporaneo deve essere effettuato per categorie omogenee di rifiuti e nel rispetto delle relative norme tecniche, nonché, per i rifiuti pericolosi, nel rispetto delle norme che disciplinano il deposito delle sostanze pericolose in essi contenute;
- 4) devono essere rispettate le norme che disciplinano l'imballaggio e l'etichettatura delle sostanze pericolose;
- 5) per alcune categorie di rifiuto, individuate con decreto del Ministero dell'ambiente e della tutela del territorio e del mare e del mare di concerto con il Ministero per lo sviluppo economico, sono fissate le modalità di gestione del deposito temporaneo;

n) frazione umida: rifiuto organico putrescibile ad alto tenore di umidità, proveniente da raccolta differenziata o selezione o trattamento dei rifiuti urbani;  
o) frazione secca: rifiuto a bassa putrescibilità e a basso tenore di umidità proveniente da raccolta differenziata o selezione o trattamento dei rifiuti urbani, avente un rilevante contenuto energetico;  
p) sottoprodotto: sono sottoprodotti le sostanze ed i materiali dei quali il produttore non intende disfarsi ai sensi dell'articolo 183, comma 1, lettera a), che soddisfino tutti i seguenti criteri, requisiti e condizioni:

- 1) siano originati da un processo non direttamente destinato alla loro produzione;
- 2) il loro impiego sia certo, sin dalla fase della produzione, integrale e avvenga direttamente nel corso del processo di produzione o di utilizzazione preventivamente individuato e definito;
- 3) soddisfino requisiti merceologici e di qualità ambientale idonei a garantire che il loro impiego non dia luogo ad emissioni e ad impatti ambientali qualitativamente e quantitativamente diversi da quelli autorizzati per l'impianto dove sono destinati ad essere utilizzati;
- 4) non debbano essere sottoposti a trattamenti preventivi o a trasformazioni preliminari per soddisfare i requisiti merceologici e di qualità ambientale di cui al punto 3), ma posseggano tali requisiti sin dalla fase della produzione;
- 5) abbiano un valore economico di mercato;

q) materia prima secondaria: sostanza o materia avente le caratteristiche stabilite ai sensi dell'articolo 181-bis;

r) combustibile da rifiuti (CDR): il combustibile classificabile, sulla base delle norme tecniche UNI 9903-1 e successive modifiche ed integrazioni, come RDF di qualità normale, che è ottenuto dai rifiuti urbani e speciali non pericolosi mediante trattamenti finalizzati a garantire un potere calorifico adeguato al suo utilizzo, nonché a ridurre e controllare:

- 1) il rischio ambientale e sanitario;
- 2) la presenza di materiale metallico, vetri, inerti, materiale putrescibile e il contenuto di umidità;
- 3) la presenza di sostanze pericolose, in particolare ai fini della combustione;

s) combustibile da rifiuti di qualità elevata (CDR-Q): il combustibile classificabile, sulla base delle norme tecniche UNI 9903-1 e successive modifiche ed integrazioni, come RDF di qualità elevata;

t) compost da rifiuti: prodotto ottenuto dal compostaggio della frazione organica dei rifiuti urbani nel rispetto di apposite norme tecniche finalizzate a definirne contenuti e usi compatibili con la tutela ambientale e sanitaria e, in particolare, a definirne i gradi di qualità;

u) compost di qualità: prodotto, ottenuto dal compostaggio di rifiuti organici raccolti separatamente, che rispetti i requisiti e le caratteristiche stabilite dall'allegato 2 del decreto legislativo n. 217 del 2006 e successive modifiche e integrazioni;

v) emissioni: le emissioni in atmosfera di cui all'articolo 268, lettera b);

z) scarichi idrici: le immissioni di acque reflue di cui all'articolo 74, comma 1, lettera ff);

aa) inquinamento atmosferico: ogni modifica atmosferica di cui all'articolo 268, lettera a);

bb) gestione integrata dei rifiuti: il complesso delle attività volte ad ottimizzare la gestione dei rifiuti, come definita alla lettera d), ivi compresa l'attività di spazzamento delle strade;

cc) centro di raccolta: area presidiata ed allestita, senza ulteriori oneri a carico della finanza pubblica, per l'attività di raccolta mediante raggruppamento differenziato dei rifiuti per frazioni omogenee conferiti dai detentori per il trasporto agli impianti di recupero e trattamento. La disciplina dei centri di raccolta è data con decreto del Ministro dell'ambiente e della tutela del territorio e del mare e del mare, sentita la Conferenza unificata Stato - Regioni, città e autonomie locali, di cui al decreto legislativo 28 agosto 1997, n. 281;

dd) spazzamento delle strade: modalità di raccolta dei rifiuti su strada.

## **184. Classificazione**

1. Ai fini dell'attuazione della parte quarta del presente decreto i rifiuti sono classificati, secondo l'origine, in rifiuti urbani e rifiuti speciali e, secondo le caratteristiche di pericolosità, in rifiuti pericolosi e rifiuti non pericolosi.

2. Sono rifiuti urbani:

- a) i rifiuti domestici, anche ingombranti, provenienti da locali e luoghi adibiti ad uso di civile abitazione;
- b) i rifiuti non pericolosi provenienti da locali e luoghi adibiti ad usi diversi da quelli di cui alla lettera a), assimilati ai rifiuti urbani per qualità e quantità, ai sensi dell'articolo 198, comma 2, lettera g);
- c) i rifiuti provenienti dallo spazzamento delle strade;
- d) i rifiuti di qualunque natura o provenienza, giacenti sulle strade ed aree pubbliche o sulle strade ed aree private comunque soggette ad uso pubblico o sulle spiagge marittime e lacuali e sulle rive dei corsi d'acqua;
- e) i rifiuti vegetali provenienti da aree verdi, quali giardini, parchi e aree cimiteriali;
- f) i rifiuti provenienti da esumazioni ed estumulazioni, nonché gli altri rifiuti provenienti da attività cimiteriale diversi da quelli di cui alle lettere b), e) ed e).

### 3. Sono rifiuti speciali:

- a) i rifiuti da attività agricole e agro-industriali;
- b) i rifiuti derivanti dalle attività di demolizione, costruzione, nonché i rifiuti che derivano dalle attività di scavo, fermo restando quanto disposto dall'articolo 186;  
*(lettera così modificata dall'articolo 2, comma 21-bis, d.lgs. n. 4 del 2008)*
- c) i rifiuti da lavorazioni industriali;  
*(lettera così modificata dall'articolo 2, comma 21-bis, d.lgs. n. 4 del 2008)*
- d) i rifiuti da lavorazioni artigianali;
- e) i rifiuti da attività commerciali;
- f) i rifiuti da attività di servizio;
- g) i rifiuti derivanti dalla attività di recupero e smaltimento di rifiuti, i fanghi prodotti dalla potabilizzazione e da altri trattamenti delle acque e dalla depurazione delle acque reflue e da abbattimento di fumi;
- h) i rifiuti derivanti da attività sanitarie;
- i) i macchinari e le apparecchiature deteriorati ed obsoleti;
- l) i veicoli a motore, rimorchi e simili fuori uso e loro parti;
- m) il combustibile derivato da rifiuti;
- n) *(lettera soppressa dall'articolo 2, comma 21-bis, d.lgs. n. 4 del 2008)*

4. Con decreto del Ministro dell'ambiente e della tutela del territorio e del mare di concerto con il Ministro delle attività produttive si provvede ad istituire l'elenco dei rifiuti, conformemente all'articolo 1, comma 1, lettera a), della direttiva 75/442/CE ed all'articolo 1, paragrafo 4, della direttiva 91/689/CE, di cui alla Decisione della Commissione 2000/532/CE del 3 maggio 2000. Sino all'emanazione del predetto decreto continuano ad applicarsi le disposizioni di cui alla direttiva del Ministro dell'ambiente e della tutela del territorio e del mare del 9 aprile 2002, pubblicata nel Supplemento ordinario alla Gazzetta Ufficiale n. 108 del 10 maggio 2002 e riportata nell'Allegato D alla parte quarta del presente decreto.

5. Sono pericolosi i rifiuti non domestici indicati espressamente come tali, con apposito asterisco, nell'elenco di cui all'Allegato D alla parte quarta del presente decreto, sulla base degli Allegati G, H e I alla medesima parte quarta.

5-bis. I sistemi d'arma, i mezzi, i materiali e le infrastrutture direttamente destinati alla difesa militare ed alla sicurezza nazionale individuati con decreto del Ministro della difesa, nonché la gestione dei materiali e dei rifiuti e la bonifica dei siti ove vengono immagazzinati i citati materiali, sono disciplinati dalla parte quarta del presente decreto con procedure speciali da definirsi con decreto del Ministro della difesa, di concerto con il Ministro dell'ambiente e della tutela del territorio e del mare e del mare ed il Ministro della salute, da adottarsi entro il 31 dicembre 2008. I magazzini, i depositi e i siti di stoccaggio nei quali vengono custoditi i medesimi materiali e rifiuti sono soggetti alle autorizzazioni ed ai nulla osta previsti dal medesimo decreto interministeriale.

*(comma introdotto dall'articolo 2, comma 21, d.lgs. n. 4 del 2008)*

### **185. Limiti al campo di applicazione**

*(articolo così sostituito dall'articolo 2, comma 22, d.lgs. n. 4 del 2008)*

1. Non rientrano nel campo di applicazione della parte quarta del presente decreto:

- a) le emissioni costituite da effluenti gassosi emessi nell'atmosfera;
- b) in quanto regolati da altre disposizioni normative che assicurano tutela ambientale e sanitaria:

- 1) le acque di scarico, eccettuati i rifiuti allo stato liquido;
- 2) i rifiuti radioattivi;
- 3) i materiali esplosivi in disuso;
- 4) i rifiuti risultanti dalla prospezione, dall'estrazione, dal trattamento, dall'ammasso di risorse minerali o dallo sfruttamento delle cave;
- 5) le carogne ed i seguenti rifiuti agricoli: materie fecali ed altre sostanze naturali e non pericolose utilizzate nell'attività agricola;

c) i materiali vegetali, le terre e il pietrame, non contaminati in misura superiore ai limiti stabiliti dalle norme vigenti, provenienti dalle attività di manutenzione di alvei di scolo ed irrigui;  
c-bis) il suolo non contaminato e altro materiale allo stato naturale escavato nel corso dell'attività di costruzione, ove sia certo che il materiale sarà utilizzato a fini di costruzione allo stato naturale nello stesso sito in cui è stato scavato.

*(lettera aggiunta dall'articolo 20, comma 10-sexies, legge n. 2 del 2009)*

2. Possono essere sottoprodotti, nel rispetto delle condizioni della lettera p), comma 1 dell'articolo 183: materiali fecali e vegetali provenienti da attività agricole utilizzati nelle attività agricole o in impianti aziendali o interaziendali per produrre energia o calore, o biogas, materiali litoidi o terre da coltivazione, anche sotto forma di fanghi, provenienti dalla pulizia o dal lavaggio di prodotti agricoli e riutilizzati nelle normali pratiche agricole e di conduzione dei fondi, eccedenze derivanti dalle preparazioni di cibi solidi, cotti o crudi, destinate, con specifici accordi, alle strutture di ricovero di animali di affezione di cui alla legge 14 agosto 1991, n. 281.

## **186. Terre e rocce da scavo**

*(articolo così sostituito dall'articolo 2, comma 23, d.lgs. n. 4 del 2008)*

1. Fatto salvo quanto previsto dall'articolo 185, Le terre e rocce da scavo, anche di gallerie, ottenute quali sottoprodotti, possono essere utilizzate per reinterri, riempimenti, rimodellazioni e rilevati purché:

*(alinea così modificato dall'articolo 20, comma 10-sexies, legge n. 2 del 2009)*

- a) siano impiegate direttamente nell'ambito di opere o interventi preventivamente individuati e definiti;
- b) sin dalla fase della produzione vi sia certezza dell'integrale utilizzo;
- c) l'utilizzo integrale della parte destinata a riutilizzo sia tecnicamente possibile senza necessità di preventivo trattamento o di trasformazioni preliminari per soddisfare i requisiti merceologici e di qualità ambientale idonei a garantire che il loro impiego non dia luogo ad emissioni e, più in generale, ad impatti ambientali qualitativamente e quantitativamente diversi da quelli ordinariamente consentiti ed autorizzati per il sito dove sono destinate ad essere utilizzate;
- d) sia garantito un elevato livello di tutela ambientale;
- e) sia accertato che non provengono da siti contaminati o sottoposti ad interventi di bonifica ai sensi del titolo V della parte quarta del presente decreto;
- f) le loro caratteristiche chimiche e chimico-fisiche siano tali che il loro impiego nel sito prescelto non determini rischi per la salute e per la qualità delle matrici ambientali interessate ed avvenga nel rispetto delle norme di tutela delle acque superficiali e sotterranee, della flora, della fauna, degli habitat e delle aree naturali protette. In particolare deve essere dimostrato che il materiale da utilizzare non è contaminato con riferimento alla destinazione d'uso del medesimo, nonché la compatibilità di detto materiale con il sito di destinazione;
- g) la certezza del loro integrale utilizzo sia dimostrata. L'impiego di terre da scavo nei processi industriali come sottoprodotti, in sostituzione dei materiali di cava, è consentito nel rispetto delle condizioni fissate all'articolo 183, comma 1, lettera p).

2. Ove la produzione di terre e rocce da scavo avvenga nell'ambito della realizzazione di opere o attività sottoposte a valutazione di impatto ambientale o ad autorizzazione ambientale integrata, la sussistenza dei requisiti di cui al comma 1, nonché i tempi dell'eventuale deposito in attesa di utilizzo, che non possono superare di norma un anno, devono risultare da un apposito progetto che è approvato dall'autorità titolare del relativo procedimento. Nel caso in cui progetti prevedano il riutilizzo delle terre e rocce da scavo nel



medesimo progetto, i tempi dell'eventuale deposito possono essere quelli della realizzazione del progetto purché in ogni caso non superino i tre anni.

3. Ove la produzione di terre e rocce da scavo avvenga nell'ambito della realizzazione di opere o attività diverse da quelle di cui al comma 2 e soggette a permesso di costruire o a denuncia di inizio attività, la sussistenza dei requisiti di cui al comma 1, nonché i tempi dell'eventuale deposito in attesa di utilizzo, che non possono superare un anno, devono essere dimostrati e verificati nell'ambito della procedura per il permesso di costruire, se dovuto, o secondo le modalità della dichiarazione di inizio di attività (DIA).

4. Fatti salvi i casi di cui all'ultimo periodo del comma 2, ove la produzione di terre e rocce da scavo avvenga nel corso di lavori pubblici non soggetti né a VIA né a permesso di costruire o denuncia di inizio di attività, la sussistenza dei requisiti di cui al comma 1, nonché i tempi dell'eventuale deposito in attesa di utilizzo, che non possono superare un anno, devono risultare da idoneo allegato al progetto dell'opera, sottoscritto dal progettista.

5. Le terre e rocce da scavo, qualora non utilizzate nel rispetto delle condizioni di cui al presente articolo, sono sottoposte alle disposizioni in materia di rifiuti di cui alla parte quarta del presente decreto.

6. La caratterizzazione dei siti contaminati e di quelli sottoposti ad interventi di bonifica viene effettuata secondo le modalità previste dal Titolo V, Parte quarta del presente decreto. L'accertamento che le terre e rocce da scavo di cui al presente decreto non provengano da tali siti è svolto a cura e spese del produttore e accertato dalle autorità competenti nell'ambito delle procedure previste dai commi 2, 3 e 4.

7. Fatti salvi i casi di cui all'ultimo periodo del comma 2, per i progetti di utilizzo già autorizzati e in corso di realizzazione prima dell'entrata in vigore della presente disposizione, gli interessati possono procedere al loro completamento, comunicando, entro novanta giorni, alle autorità competenti, il rispetto dei requisiti prescritti, nonché le necessarie informazioni sul sito di destinazione, sulle condizioni e sulle modalità di utilizzo, nonché sugli eventuali tempi del deposito in attesa di utilizzo che non possono essere superiori ad un anno. L'autorità competente può disporre indicazioni o prescrizioni entro i successivi sessanta giorni senza che ciò comporti necessità di ripetere procedure di VIA, o di AIA o di permesso di costruire o di DIA.

*(comma introdotto dall'articolo 8-ter della legge n. 13 del 2009)*

7-bis . Le terre e le rocce da scavo, qualora ne siano accertate le caratteristiche ambientali, possono essere utilizzate per interventi di miglioramento ambientale e di siti anche non degradati. Tali interventi devono garantire, nella loro realizzazione finale, una delle seguenti condizioni:

- a) un miglioramento della qualità della copertura arborea o della funzionalità per attività agro-silvo-pastorali;
- b) un miglioramento delle condizioni idrologiche rispetto alla tenuta dei versanti e alla raccolta e regimentazione delle acque piovane;
- c) un miglioramento della percezione paesaggistica.

7-ter. Ai fini dell'applicazione del presente articolo, i residui provenienti dall'estrazione di marmi e pietre sono equiparati alla disciplina dettata per le terre e rocce da scavo. Sono altresì equiparati i residui delle attività di lavorazione di pietre e marmi derivanti da attività nelle quali non vengono usati agenti o reagenti non naturali. Tali residui, quando siano sottoposti a un'operazione di recupero ambientale, devono soddisfare i requisiti tecnici per gli scopi specifici e rispettare i valori limite, per eventuali sostanze inquinanti presenti, previsti nell'Allegato 5 alla parte IV del presente decreto, tenendo conto di tutti i possibili effetti negativi sull'ambiente derivanti dall'utilizzo della sostanza o dell'oggetto.

*(comma introdotto dall'articolo 8-ter della legge n. 13 del 2009)*

## **187. Divieto di miscelazione di rifiuti pericolosi.**

1. È vietato miscelare categorie diverse di rifiuti pericolosi di cui all'Allegato G alla parte quarta del presente decreto ovvero rifiuti pericolosi con rifiuti non pericolosi.

2. In deroga al divieto di cui al comma 1, la miscelazione di rifiuti pericolosi tra loro o con altri rifiuti, sostanze o materiali può essere autorizzata ai sensi degli articoli 208, 209, 210 e 211 qualora siano rispettate

le condizioni di cui all'articolo 178, comma 2, e al fine di rendere più sicuro il recupero e lo smaltimento dei rifiuti.

3. Fatta salva l'applicazione delle sanzioni specifiche ed in particolare di quelle di cui all'articolo 256, comma 5, chiunque viola il divieto di cui al comma 1 è tenuto a procedere a proprie spese alla separazione dei rifiuti miscelati qualora sia tecnicamente ed economicamente possibile e per soddisfare le condizioni di cui all'articolo 178, comma 2.

### **188. Oneri dei produttori e dei detentori**

1. Gli oneri relativi alle attività di smaltimento sono a carico del detentore che consegna i rifiuti ad un raccogliitore autorizzato o ad un soggetto che effettua le operazioni di smaltimento, nonché dei precedenti detentori o del produttore dei rifiuti.

2. Il produttore o detentore dei rifiuti speciali assolve i propri obblighi con le seguenti priorità:

- a) autosmaltimento dei rifiuti;
- b) conferimento dei rifiuti a terzi autorizzati ai sensi delle disposizioni vigenti;
- c) conferimento dei rifiuti ai soggetti che gestiscono il servizio pubblico di raccolta dei rifiuti urbani, con i quali sia stata stipulata apposita convenzione;
- d) utilizzazione del trasporto ferroviario di rifiuti pericolosi per distanze superiori a trecentocinquanta chilometri e quantità eccedenti le venticinque tonnellate;
- e) esportazione dei rifiuti con le modalità previste dall'articolo 194.

3. La responsabilità del detentore per il corretto recupero o smaltimento dei rifiuti è esclusa:

- a) in caso di conferimento dei rifiuti al servizio pubblico di raccolta;
- b) in caso di conferimento dei rifiuti a soggetti autorizzati alle attività di recupero o di smaltimento, a condizione che il detentore abbia ricevuto il formulario di cui all'articolo 193 controfirmato e datato in arrivo dal destinatario entro tre mesi dalla data di conferimento dei rifiuti al trasportatore, ovvero alla scadenza del predetto termine abbia provveduto a dare comunicazione alla provincia della mancata ricezione del formulario. Per le spedizioni transfrontaliere di rifiuti tale termine è elevato a sei mesi e la comunicazione è effettuata alla regione.

4. Nel caso di conferimento di rifiuti a soggetti autorizzati alle operazioni di raggruppamento, ricondizionamento e deposito preliminare, indicate rispettivamente ai punti D13, D14, D15 dell'Allegato B alla parte quarta del presente decreto, la responsabilità dei produttori dei rifiuti per il corretto smaltimento è esclusa a condizione che questi ultimi, oltre al formulario di trasporto di cui al comma 3, lettera b), abbiano ricevuto il certificato di avvenuto smaltimento rilasciato dal titolare dell'impianto che effettua le operazioni di cui ai punti da D1 a D12 del citato Allegato B. Le relative modalità di attuazione sono definite con decreto del Ministro dell'ambiente e della tutela del territorio e del mare che dovrà anche determinare le responsabilità.

### **189. Catasto dei rifiuti**

1. Il Catasto dei rifiuti, istituito dall'articolo 3 del decreto-legge 9 settembre 1988, n. 397, convertito, con modificazioni, dalla legge 9 novembre 1988, n. 475, è articolato in una Sezione nazionale, che ha sede in Roma presso l'Istituto superiore per la protezione e la ricerca ambientale (APAT) e in Sezioni regionali o delle province autonome di Trento e di Bolzano presso le corrispondenti Agenzie regionali e delle province autonome per la protezione dell'ambiente e, ove tali Agenzie non siano ancora costituite, presso la regione. Le norme di organizzazione del Catasto sono emanate ed aggiornate con decreto del Ministro dell'ambiente e della tutela del territorio e del mare, di concerto con il Ministro delle attività produttive, entro sessanta giorni dall'entrata in vigore della parte quarta del presente decreto. Sino all'emanazione del predetto decreto continuano ad applicarsi le disposizioni di cui al decreto del Ministro dell'ambiente 4 agosto 1998, n. 372. Dall'attuazione del presente articolo non devono derivare nuovi o maggiori oneri per la finanza pubblica.

2. Il Catasto assicura un quadro conoscitivo completo e costantemente aggiornato, anche ai fini della pianificazione delle attività di gestione dei rifiuti, dei dati raccolti ai sensi della legge 25 gennaio 1994, n. 70,

utilizzando la nomenclatura prevista nel Catalogo europeo dei rifiuti, di cui alla decisione 20 dicembre 1993, 94/3/CE.

3. Chiunque effettua a titolo professionale attività di raccolta e trasporto di rifiuti, i commercianti e gli intermediari di rifiuti senza detenzione, le imprese e gli enti che effettuano operazioni di recupero e di smaltimento di rifiuti, i Consorzi istituiti per il recupero ed il riciclaggio di particolari tipologie di rifiuti, nonché le imprese e gli enti produttori iniziali di rifiuti pericolosi e le imprese e gli enti produttori iniziali di rifiuti non pericolosi di cui all'articolo 184, comma 3, lettere c), d) e g), comunicano annualmente alle camere di commercio, industria, artigianato e agricoltura territorialmente competenti, con le modalità previste dalla legge 25 gennaio 1994, n. 70, le quantità e le caratteristiche qualitative dei rifiuti oggetto delle predette attività. Sono esonerati da tale obbligo gli imprenditori agricoli di cui all'articolo 2135 del codice civile con un volume di affari annuo non superiore a euro ottomila, le imprese che raccolgono e trasportano i propri rifiuti non pericolosi, di cui all'articolo 212, comma 8, nonché, per i soli rifiuti non pericolosi, le imprese e gli enti produttori iniziali che non hanno più di dieci dipendenti.

*(comma così sostituito dall'articolo 2, comma 24, d.lgs. n. 4 del 2008)*

3-bis. Senza nuovi o maggiori oneri per la finanza pubblica, a partire dall'istituzione di un sistema informatico di controllo della tracciabilità dei rifiuti, ai fini della trasmissione e raccolta di informazioni su produzione, detenzione, trasporto e smaltimento di rifiuti e la realizzazione in formato elettronico del formulario di identificazione dei rifiuti, dei registri di carico e scarico e del M.U.D., da stabilirsi con apposito decreto del Ministro dell'ambiente e della tutela del territorio e del mare e del mare, le categorie di soggetti di cui al comma precedente sono assoggettati all'obbligo di installazione e utilizzo delle apparecchiature elettroniche.

*(comma introdotto dall'articolo 2, comma 24, d.lgs. n. 4 del 2008)*

4. Nel caso in cui i produttori di rifiuti pericolosi conferiscano i medesimi al servizio pubblico di raccolta competente per territorio e previa apposita convenzione, la comunicazione è effettuata dal gestore del servizio limitatamente alla quantità conferita.

5. I soggetti istituzionali responsabili del servizio di gestione integrata dei rifiuti urbani e assimilati comunicano annualmente, secondo le modalità previste dalla legge 25 gennaio 1994, n. 70, le seguenti informazioni relative all'anno precedente:

- a) la quantità dei rifiuti urbani raccolti nel proprio territorio;
- b) la quantità dei rifiuti speciali raccolti nel proprio territorio a seguito di apposita convenzione con soggetti pubblici o privati;
- c) i soggetti che hanno provveduto alla gestione dei rifiuti, specificando le operazioni svolte, le tipologie e la quantità dei rifiuti gestiti da ciascuno;
- d) i costi di gestione e di ammortamento tecnico e finanziario degli investimenti per le attività di gestione dei rifiuti, nonché i proventi della tariffa di cui all'articolo 238 ed i proventi provenienti dai consorzi finalizzati al recupero dei rifiuti;
- e) i dati relativi alla raccolta differenziata;
- f) le quantità raccolte, suddivise per materiali, in attuazione degli accordi con i consorzi finalizzati al recupero dei rifiuti.

6. Le Sezioni regionali e provinciali e delle province autonome del Catasto, sulla base dei dati trasmessi dalle Camere di commercio, industria, artigianato e agricoltura, provvedono all'elaborazione dei dati ed alla successiva trasmissione alla Sezione nazionale entro trenta giorni dal ricevimento, ai sensi dell'articolo 2, comma 2, della legge 25 gennaio 1994, n. 70, delle informazioni di cui ai commi 3 e 4. Dell'Istituto superiore per la protezione e la ricerca ambientale (APAT) elabora i dati, evidenziando le tipologie e le quantità dei rifiuti prodotti, raccolti, trasportati, recuperati e smaltiti, nonché gli impianti di smaltimento e di recupero in esercizio e ne assicura la pubblicità.

7. Per le comunicazioni relative ai rifiuti di imballaggio si applica quanto previsto dall'articolo 220, comma 2.

## **190. Registri di carico e scarico**

1. I soggetti di cui all'articolo 189, comma 3 hanno l'obbligo di tenere un registro di carico e scarico su cui devono annotare le informazioni sulle caratteristiche qualitative e quantitative dei rifiuti, da utilizzare ai fini della comunicazione annuale al Catasto. I soggetti che producono rifiuti non pericolosi di cui all'articolo 184, comma 3, lettere e), d) e g), hanno l'obbligo di tenere un registro di carico e scarico su cui devono annotare le informazioni sulle caratteristiche qualitative e quantitative dei rifiuti. Le annotazioni devono essere effettuate:

- a) per i produttori, almeno entro dieci giorni lavorativi dalla produzione del rifiuto e dallo scarico del medesimo;
- b) per i soggetti che effettuano la raccolta e il trasporto, almeno entro dieci giorni lavorativi dalla effettuazione del trasporto;
- c) per i commercianti, gli intermediari e i consorzi, almeno entro dieci giorni lavorativi dalla effettuazione della transazione relativa;
- d) per i soggetti che effettuano le operazioni di recupero e di smaltimento, entro due giorni lavorativi dalla presa in carico dei rifiuti.

2. Il registro tenuto dagli stabilimenti e dalle imprese che svolgono attività di smaltimento e di recupero di rifiuti deve, inoltre, contenere:

- a) l'origine, la quantità, le caratteristiche e la destinazione specifica dei rifiuti;
- b) la data del carico e dello scarico dei rifiuti ed il mezzo di trasporto utilizzato;
- c) il metodo di trattamento impiegato.

3. I registri sono tenuti presso ogni impianto di produzione, di stoccaggio, di recupero e di smaltimento di rifiuti, nonché presso la sede delle imprese che effettuano attività di raccolta e trasporto, nonché presso la sede dei commercianti e degli intermediari. I registri integrati con i formulari di cui all'articolo 193 relativi al trasporto dei rifiuti sono conservati per cinque anni dalla data dell'ultima registrazione, ad eccezione dei registri relativi alle operazioni di smaltimento dei rifiuti in discarica, che devono essere conservati a tempo indeterminato ed al termine dell'attività devono essere consegnati all'autorità che ha rilasciato l'autorizzazione.

4. I soggetti la cui produzione annua di rifiuti non eccede le dieci tonnellate di rifiuti non pericolosi e le due tonnellate di rifiuti pericolosi possono adempiere all'obbligo della tenuta dei registri di carico e scarico dei rifiuti anche tramite le organizzazioni di categoria interessate o loro società di servizi che provvedono ad annotare i dati previsti con cadenza mensile, mantenendo presso la sede dell'impresa copia dei dati trasmessi.

5. Le informazioni contenute nel registro sono rese disponibili in qualunque momento all'autorità di controllo che ne faccia richiesta.

6. I registri sono numerati, vidimati e gestiti con le procedure e le modalità fissate dalla normativa sui registri IVA. Gli obblighi connessi alla tenuta dei registri di carico e scarico si intendono correttamente adempiuti anche qualora sia utilizzata carta formato A4, regolarmente numerata. I registri sono numerati e vidimati dalle Camere di commercio territorialmente competenti.

*(comma così modificato dall'articolo 2, comma 24-bis, d.lgs. n. 4 del 2008)*

6-bis. Per le attività di gestione dei rifiuti costituiti da rottami ferrosi e non ferrosi, gli obblighi connessi alla tenuta dei registri di carico e scarico si intendono correttamente adempiuti anche qualora vengano utilizzati i registri IVA di acquisto e di vendita, secondo le procedure e le modalità fissate dall'articolo 39 del d.P.R. 26 ottobre 1972, n. 633 e successive modificazioni ed integrazioni.

*(comma introdotto dall'articolo 2, comma 24-bis, d.lgs. n. 4 del 2008)*

7. La disciplina di carattere nazionale relativa al presente articolo è definita con decreto del Ministro dell'ambiente e della tutela del territorio e del mare entro sessanta giorni dall'entrata in vigore della parte quarta del presente decreto. Sino all'emanazione del predetto decreto continuano ad applicarsi le disposizioni di cui al decreto del Ministro dell'ambiente l° aprile 1998, n. 148, come modificato dal comma 9, e di cui alla circolare del Ministro dell'ambiente del 4 agosto 1998.

8. Sono esonerati dall'obbligo di cui al comma 1 l'organizzazioni di cui agli articoli 221, comma 3, lettere a) e e), 223, 224, 228, 233, 234, 235 e 236, a condizione che dispongano di evidenze documentali o contabili con analoghe funzioni e fermi restando gli adempimenti documentali e contabili previsti a carico dei predetti soggetti dalle vigenti normative.

9. Nell'Allegato 6.CI, sezione III, lettera c), del decreto del Ministro dall'ambiente 1 aprile 1998, n. 148, dopo le parole: «in litri» la congiunzione: «e» è sostituita dalla disgiunzione: «o».

### **191. Ordinanze contingibili e urgenti e poteri sostitutivi**

1. Ferme restando le disposizioni vigenti in materia di tutela ambientale, sanitaria e di pubblica sicurezza, con particolare riferimento alle disposizioni sul potere di ordinanza di cui all'articolo 5 della legge 24 febbraio 1992, n. 225, istitutiva del servizio nazionale della protezione civile, qualora si verificano situazioni di eccezionale ed urgente necessità di tutela della salute pubblica e dell'ambiente, e non si possa altrimenti provvedere, il Presidente della Giunta regionale o il Presidente della provincia ovvero il Sindaco possono emettere, nell'ambito delle rispettive competenze, ordinanze contingibili ed urgenti per consentire il ricorso temporaneo a speciali forme di gestione dei rifiuti, anche in deroga alle disposizioni vigenti, garantendo un elevato livello di tutela della salute e dell'ambiente. Dette ordinanze sono comunicate al Presidente del Consiglio dei Ministri, al Ministro dell'ambiente e della tutela del territorio e del mare, al Ministro della salute, al Ministro delle attività produttive, al Presidente della regione e all'autorità d'ambito di cui all'articolo 201 entro tre giorni dall'emissione ed hanno efficacia per un periodo non superiore a sei mesi.

2. Entro centoventi giorni dall'adozione delle ordinanze di cui al comma 1, il Presidente della Giunta regionale promuove ed adotta le iniziative necessarie per garantire la raccolta differenziata, il riutilizzo, il riciclaggio e lo smaltimento dei rifiuti. In caso di inutile decorso del termine e di accertata inattività, il Ministro dell'ambiente e della tutela del territorio e del mare diffida il Presidente della Giunta regionale a provvedere entro un congruo termine e, in caso di protrazione dell'inerzia, può adottare in via sostitutiva tutte le iniziative necessarie ai predetti fini.

3. Le ordinanze di cui al comma 1 indicano le norme a cui si intende derogare e sono adottate su parere degli organi tecnici o tecnico-sanitari locali, che si esprimono con specifico riferimento alle conseguenze ambientali.

4. Le ordinanze di cui al comma 1 possono essere reiterate per un periodo non superiore a 18 mesi per ogni speciale forma di gestione dei rifiuti. Qualora ricorrano comprovate necessità, il Presidente della regione d'intesa con il Ministro dell'ambiente e della tutela del territorio e del mare può adottare, dettando specifiche prescrizioni, le ordinanze di cui al comma 1 anche oltre i predetti termini.

*(comma così modificato dall'articolo 9, comma 8, legge n. 123 del 2008)*

5. Le ordinanze di cui al comma 1 che consentono il ricorso temporaneo a speciali forme di gestione dei rifiuti pericolosi sono comunicate dal Ministro dell'ambiente e della tutela del territorio e del mare alla Commissione dell'Unione europea.

### **192. Divieto di abbandono**

1. L'abbandono e il deposito incontrollati di rifiuti sul suolo e nel suolo sono vietati.

2. È altresì vietata l'immissione di rifiuti di qualsiasi genere, allo stato solido o liquido, nelle acque superficiali e sotterranee.

3. Fatta salva l'applicazione della sanzioni di cui agli articoli 255 e 256, chiunque viola i divieti di cui ai commi 1 e 2 è tenuto a procedere alla rimozione, all'avvio a recupero o allo smaltimento dei rifiuti ed al ripristino dello stato dei luoghi in solido con il proprietario e con i titolari di diritti reali o personali di godimento sull'area, ai quali tale violazione sia imputabile a titolo di dolo o colpa, in base agli accertamenti effettuati, in contraddittorio con i soggetti interessati, dai soggetti preposti al controllo. Il Sindaco dispone con ordinanza le operazioni a tal fine necessarie ed il termine entro cui provvedere, decorso il quale procede all'esecuzione in danno dei soggetti obbligati ed al recupero delle somme anticipate.

4. Qualora la responsabilità del fatto illecito sia imputabile ad amministratori o rappresentanti di persona giuridica ai sensi e per gli effetti del comma 3, sono tenuti in solido la persona giuridica ed i soggetti che siano subentrati nei diritti della persona stessa, secondo le previsioni del [decreto legislativo 8 giugno 2001, n. 231](#), in materia di responsabilità amministrativa delle persone giuridiche, delle società e delle associazioni.

### **193. Trasporto dei rifiuti**

1. Durante il trasporto effettuato da enti o imprese i rifiuti sono accompagnati da un formulario di identificazione dal quale devono risultare almeno i seguenti dati:

- a) nome ed indirizzo del produttore e del detentore;
- b) origine, tipologia e quantità del rifiuto;
- c) impianto di destinazione;
- d) data e percorso dell'istradamento;
- e) nome ed indirizzo del destinatario.

2. Il formulario di identificazione di cui al comma 1 deve essere redatto in quattro esemplari, compilato, datato e firmato dal produttore o dal detentore dei rifiuti e controfirmato dal trasportatore. Una copia del formulario deve rimanere presso il produttore o il detentore e le altre tre, controfirmate e datate in arrivo dal destinatario, sono acquisite una dal destinatario e due dal trasportatore, che provvede a trasmetterne una al detentore. Le copie del formulario devono essere conservate per cinque anni.

3. Durante la raccolta ed il trasporto i rifiuti pericolosi devono essere imballati ed etichettati in conformità alle norme vigenti in materia.

4. Le disposizioni di cui al comma 1 non si applicano al trasporto di rifiuti urbani effettuato dal soggetto che gestisce il servizio pubblico né ai trasporti di rifiuti non pericolosi effettuati dal produttore dei rifiuti stessi, in modo occasionale e saltuario, che non eccedano la quantità di trenta chilogrammi o di trenta litri.

4-bis. Le disposizioni di cui al comma 1 non si applicano altresì nel caso di trasporto di rifiuti speciali di cui all'[articolo 184, comma 3, lettera a\)](#), effettuato dal produttore dei rifiuti stessi in modo occasionale e saltuario e finalizzato al conferimento al gestore del servizio pubblico di raccolta dei rifiuti urbani con il quale sia stata stipulata una convenzione, purché tali rifiuti non eccedano la quantità di trenta chilogrammi o di trenta litri.

*(comma introdotto dall'articolo 4-quinquies della legge n. 205 del 2008)*

5. La disciplina di carattere nazionale relativa al presente articolo è definita con decreto del Ministro dell'ambiente e della tutela del territorio e del mare da emanarsi entro sessanta giorni dall'entrata in vigore della parte quarta del presente decreto. Sino all'emanazione del predetto decreto continuano ad applicarsi le disposizioni di cui al decreto del Ministro dell'ambiente 1° aprile 1998, n. 145.

6. La definizione del modello e dei contenuti del formulario di identificazione e le modalità di numerazione, di vidimazione ai sensi della lettera b) e di gestione dei formulari di identificazione, nonché la disciplina delle specifiche responsabilità del produttore o detentore, del trasportatore e del destinatario sono fissati con decreto del Ministro dell'ambiente e della tutela del territorio e del mare tenendo conto delle specifiche modalità delle singole tipologie di trasporto, con particolare riferimento ai trasporti intermodali, ai trasporti per ferrovia e alla microraccolta. Sino all'emanazione del predetto decreto continuano ad applicarsi le seguenti disposizioni:

*(comma così modificato dall'articolo 2, comma 25, d.lgs. n. 4 del 2008)*

a) relativamente alla definizione del modello e dei contenuti del formulario di identificazione, si applica il decreto del Ministro dell'ambiente 1° aprile 1998, n. 145;

b) relativamente alla numerazione e vidimazione, i formulari di identificazione devono essere numerati e vidimati dagli uffici dell'Agenzia delle entrate o dalle Camere di commercio, industria, artigianato e agricoltura o dagli uffici regionali e provinciali competenti in materia di rifiuti e devono essere annotati sul registro IVA acquisti. La vidimazione dei predetti formulari di identificazione è gratuita e non è soggetta ad alcun diritto o imposizione tributaria.

7. Il formulario di cui al presente articolo è validamente sostituito, per i rifiuti oggetto di spedizioni transfrontaliere, dai documenti previsti dalla normativa comunitaria di cui all'articolo 194, anche con riguardo alla tratta percorsa su territorio nazionale.

8. La scheda di accompagnamento di cui all'articolo 13 del decreto legislativo 27 gennaio 1992, n. 99, relativo all'utilizzazione dei fanghi di depurazione in agricoltura, è sostituita dal formulario di identificazione di cui al comma 1. Le specifiche informazioni di cui all'allegato IIIA del decreto legislativo n. 99 del 1992 non previste nel modello del formulario di cui al comma 1 devono essere indicate nello spazio relativo alle annotazioni del medesimo formulario.

*(comma così sostituito dall'articolo 2, comma 25, d.lgs. n. 4 del 2008)*

9. La movimentazione dei rifiuti esclusivamente all'interno di aree private non è considerata trasporto ai fini della parte quarta del presente decreto.

10. Il documento commerciale, di cui all'articolo 7 del regolamento (CE) n. 1774/2002 del Parlamento europeo e del Consiglio, per gli operatori soggetti all'obbligo della tenuta dei registri di carico e scarico di cui all'articolo 190, sostituisce a tutti gli effetti il formulario di identificazione di cui al comma 1.

11. La microraccolta dei rifiuti, intesa come la raccolta di rifiuti da parte di un unico raccoglitore o trasportatore presso più produttori o detentori svolta con lo stesso automezzo, dev'essere effettuata nel più breve tempo tecnicamente possibile. Nei formulari di identificazione dei rifiuti devono essere indicate, nello spazio relativo al percorso, tutte le tappe intermedie previste. Nel caso in cui il percorso dovesse subire delle variazioni, nello spazio relativo alle annotazioni dev'essere indicato a cura del trasportatore il percorso realmente effettuato.

12. La sosta durante il trasporto dei rifiuti caricati per la spedizione all'interno dei porti e degli scali ferroviari, delle stazioni di partenza, di smistamento e di arrivo, gli stazionamenti dei veicoli in configurazione di trasporto, nonché le soste tecniche per le operazioni di trasbordo non rientrano nelle attività di stoccaggio di cui all'articolo 183, comma 1, lettera 1), purché le stesse siano dettate da esigenze di trasporto e non superino le quarantotto ore, escludendo dal computo i giorni interdetti alla circolazione.

13. Il formulario di identificazione dei rifiuti di cui al comma 1 sostituisce a tutti gli effetti il modello F di cui al decreto ministeriale 16 maggio 1996, n. 392.

#### **194. Spedizioni transfrontaliere**

1. Le spedizioni transfrontaliere dei rifiuti sono disciplinate dai regolamenti comunitari che regolano la materia, dagli accordi bilaterali di cui all'articolo 19 del regolamento (CEE) 1° febbraio 1993, n. 259, e dal decreto di cui al comma 3.

2. Sono fatti salvi, ai sensi dell'articolo 19 del predetto regolamento (CEE) 1° febbraio 1993, n. 259, gli accordi in vigore tra lo Stato della Città del Vaticano, la Repubblica di San Marino e la Repubblica italiana. Alle importazioni di rifiuti solidi urbani e assimilati provenienti dallo Stato della Città del Vaticano e dalla Repubblica di San Marino non si applicano le disposizioni di cui all'articolo 20 del predetto regolamento.

3. Con decreto del Ministro dell'ambiente e della tutela del territorio e del mare, di concerto con i Ministri delle attività produttive, della salute, dell'economia e delle finanze, delle infrastrutture e dei trasporti, nel rispetto delle norme del regolamento (CEE) n. 259 del 1° febbraio 1993 sono disciplinati:

a) i criteri per il calcolo degli importi minimi delle garanzie finanziarie da prestare per le spedizioni dei rifiuti, di cui all'articolo 27 del predetto regolamento; tali garanzie sono ridotte del cinquanta per cento per le imprese registrate ai sensi del regolamento (CE) n. 761/2001, del Parlamento europeo e del Consiglio, del 19 marzo 2001 (Emas), e del quaranta per cento nel caso di imprese in possesso della certificazione ambientale ai sensi della norma Uni En Iso 14001;

b) le spese amministrative poste a carico dei notificatori ai sensi dell'articolo 33, paragrafo 1, del regolamento;

c) le specifiche modalità per il trasporto dei rifiuti negli Stati di cui al comma 2;

d) le modalità di verifica dell'applicazione del principio di prossimità per i rifiuti destinati a smaltimento.

4. Sino all'emanazione del predetto decreto continuano ad applicarsi le disposizioni di cui al decreto interministeriale 3 settembre 1998, n. 370.

5. Ai sensi e per gli effetti del regolamento (CEE) n. 259 del 1° febbraio 1993:

- a) le autorità competenti di spedizione e di destinazione sono le regioni e le province autonome;
- b) l'autorità di transito è il Ministero dell'ambiente e della tutela del territorio e del mare;
- c) corrispondente è il Ministero dell'ambiente e della tutela del territorio e del mare.

6. Le regioni e le province autonome comunicano le informazioni di cui all'articolo 38 del regolamento (CEE) n. 259 del 1° febbraio 1993 al Ministero dell'ambiente e della tutela del territorio e del mare per il successivo inoltro alla Commissione dell'Unione europea, nonché, entro il 30 settembre di ogni anno, i dati, riferiti all'anno precedente, previsti dall'articolo 13, comma 3, della Convenzione di Basilea, ratificata con legge 18 agosto 1993, n. 340.

7. Ai rottami ferrosi e non ferrosi di cui all'articolo 183, comma 1, lettera u), si applicano le disposizioni di cui all'articolo 212, comma 12.

## **Capo II - Competenze**

### **195. Competenze dello stato**

1. Ferme restando le ulteriori competenze statali previste da speciali disposizioni, anche contenute nella parte quarta del presente decreto, spettano allo Stato:

- a) le funzioni di indirizzo e coordinamento necessarie all'attuazione della parte quarta del presente decreto, da esercitare ai sensi dell'articolo 8 della legge 15 marzo 1997, n. 59, nei limiti di quanto stabilito dall'articolo 8, comma 6, della legge 5 giugno 2003, n. 131;
- b) la definizione dei criteri generali e delle metodologie per la gestione integrata dei rifiuti, nonché l'individuazione dei fabbisogni per lo smaltimento dei rifiuti sanitari, anche al fine di ridurre la movimentazione;
- c) l'individuazione delle iniziative e delle misure per prevenire e limitare, anche mediante il ricorso a forme di deposito cauzionale sui beni immessi al consumo, la produzione dei rifiuti, nonché per ridurre la pericolosità;
- d) l'individuazione dei flussi omogenei di produzione dei rifiuti con più elevato impatto ambientale, che presentano le maggiori difficoltà di smaltimento o particolari possibilità di recupero sia per le sostanze impiegate nei prodotti base sia per la quantità complessiva dei rifiuti medesimi;
- e) l'adozione di criteri generali per la redazione di piani di settore per la riduzione, il riciclaggio, il recupero e l'ottimizzazione dei flussi di rifiuti;
- f) l'individuazione, nel rispetto delle attribuzioni costituzionali delle regioni, degli impianti di recupero e di smaltimento di preminente interesse nazionale da realizzare per la modernizzazione e lo sviluppo del paese; l'individuazione è operata, sentita la Conferenza unificata di cui all'articolo 8 del decreto legislativo 28 agosto 1997, n. 281, a mezzo di un programma, adottato con decreto del Presidente del Consiglio dei Ministri su proposta del Ministro dell'ambiente e della tutela del territorio, e inserito nel Documento di programmazione economico-finanziaria, con indicazione degli stanziamenti necessari per la loro realizzazione. Nell'individuare le infrastrutture e gli insediamenti strategici di cui al presente comma il Governo procede secondo finalità di riequilibrio socio-economico fra le aree del territorio nazionale. Il Governo indica nel disegno di legge finanziaria ai sensi dell'articolo 11, comma 3, lettera i-ter), della legge 5 agosto 1978, n. 468, le risorse necessarie, anche ai fini dell'erogazione dei contributi compensativi a favore degli enti locali, che integrano i finanziamenti pubblici, comunitari e privati allo scopo disponibili;
- g) la definizione, nel rispetto delle attribuzioni costituzionali delle regioni, di un piano nazionale di comunicazione e di conoscenza ambientale. La definizione è operata, sentita la Conferenza unificata di cui all'articolo 8 del decreto legislativo 28 agosto 1997, n. 281, a mezzo di un Programma, formulato con decreto del Presidente del Consiglio dei Ministri, su proposta del Ministro dell'ambiente e della tutela del territorio e del mare, inserito nel Documento di programmazione economico-finanziaria, con indicazione degli stanziamenti necessari per la realizzazione;
- h) l'indicazione delle tipologie delle misure atte ad incoraggiare la razionalizzazione della raccolta, della cernita e del riciclaggio dei rifiuti;



- i) l'individuazione delle iniziative e delle azioni, anche economiche, per favorire il riciclaggio e il recupero di materia prima secondaria dai rifiuti, nonché per promuovere il mercato dei materiali recuperati dai rifiuti ed il loro impiego da parte delle pubbliche amministrazioni e dei soggetti economici, anche ai sensi dell'articolo 52, comma 56, lettera a), della legge 28 dicembre 2001, n. 448, e del decreto del Ministro dell'ambiente e della tutela del territorio e del mare 8 maggio 2003, n. 203;
- l) l'individuazione di obiettivi di qualità dei servizi di gestione dei rifiuti;
- m) la determinazione di criteri generali, differenziati per i rifiuti urbani e per i rifiuti speciali, ai fini della elaborazione dei piani regionali di cui all'articolo 199 con particolare riferimento alla determinazione, d'intesa con la Conferenza Stato-regioni, delle linee guida per la individuazione degli Ambiti territoriali ottimali, da costituirsi ai sensi dell'articolo 200, e per il coordinamento dei piani stessi;
- n) la determinazione, relativamente all'assegnazione della concessione del servizio per la gestione integrata dei rifiuti, d'intesa con la Conferenza Stato-regioni, delle linee guida per la definizione delle gare d'appalto, ed in particolare dei requisiti di ammissione delle imprese, e dei relativi capitolati, anche con riferimento agli elementi economici relativi agli impianti esistenti;
- o) la determinazione, d'intesa con la Conferenza Stato-regioni, delle linee guida inerenti le forme ed i modi della cooperazione fra gli enti locali, anche con riferimento alla riscossione della tariffa sui rifiuti urbani ricadenti nel medesimo ambito territoriale ottimale, secondo criteri di trasparenza, efficienza, efficacia ed economicità;
- p) l'indicazione dei criteri generali relativi alle caratteristiche delle aree non idonee alla localizzazione degli impianti di smaltimento dei rifiuti;
- q) l'indicazione dei criteri generali per l'organizzazione e l'attuazione della raccolta differenziata dei rifiuti urbani;
- r) la determinazione, d'intesa con la Conferenza Stato-regioni, delle linee guida, dei criteri generali e degli standard di bonifica dei siti inquinati, nonché la determinazione dei criteri per individuare gli interventi di bonifica che, in relazione al rilievo dell'impatto sull'ambiente connesso all'estensione dell'area interessata, alla quantità e pericolosità degli inquinanti presenti, rivestono interesse nazionale;
- s) la determinazione delle metodologie di calcolo e la definizione di materiale riciclato per l'attuazione dell'articolo 196, comma 1, lettera p);
- t) l'adeguamento della parte quarta del presente decreto alle direttive, alle decisioni ed ai regolamenti dell'Unione europea.

## 2. Sono inoltre di competenza dello Stato:

- a) l'indicazione dei criteri e delle modalità di adozione, secondo principi di unitarietà, compiutezza e coordinamento, delle norme tecniche per la gestione dei rifiuti, dei rifiuti pericolosi e di specifiche tipologie di rifiuti, con riferimento anche ai relativi sistemi di accreditamento e di certificazione ai sensi dell'articolo 178, comma 5;
- b) l'adozione delle norme e delle condizioni per l'applicazione delle procedure semplificate di cui agli articoli 214, 215 e 216, ivi comprese le linee guida contenenti la specificazione della relazione da allegare alla comunicazione prevista da tali articoli;
- c) la determinazione dei limiti di accettabilità e delle caratteristiche chimiche, fisiche e biologiche di talune sostanze contenute nei rifiuti in relazione a specifiche utilizzazioni degli stessi;
- d) la determinazione e la disciplina delle attività di recupero dei prodotti di amianto e dei beni e dei prodotti contenenti amianto, mediante decreto del Ministro dell'ambiente e della tutela del territorio e del mare, di concerto con il Ministro della salute e con il Ministro delle attività produttive;
- e) la determinazione dei criteri qualitativi e quali-quantitativi per l'assimilazione, ai fini della raccolta e dello smaltimento, dei rifiuti speciali e dei rifiuti urbani. Ai rifiuti assimilati, entro diciotto mesi, si applica esclusivamente una tariffazione per le quantità conferite al servizio di gestione dei rifiuti urbani. La tariffazione per le quantità conferite che deve includere, nel rispetto del principio della copertura integrale dei costi del servizio prestato, una parte fissa ed una variabile e una quota dei costi dello spazzamento stradale, è determinata dall'amministrazione comunale tenendo conto anche della natura dei rifiuti, del tipo, delle dimensioni economiche e operative delle attività che li producono. A tale tariffazione si applica una riduzione, fissata dall'amministrazione comunale, in proporzione alle quantità dei rifiuti assimilati che il produttore dimostri di aver avviato al recupero tramite soggetto diverso dal gestore dei rifiuti urbani. Non sono assimilabili ai rifiuti urbani i rifiuti che si formano nelle aree produttive, compresi i magazzini di materie prime e di prodotti finiti, salvo i rifiuti prodotti negli uffici, nelle mense, negli spacci, nei bar e nei locali al servizio dei lavoratori o comunque aperti al pubblico; allo stesso modo, non sono assimilabili ai rifiuti urbani i rifiuti che si formano nelle strutture di vendita con superficie due volte superiore ai limiti di cui all'[articolo 4](#),

[comma 1, lettera d\), del decreto legislativo n. 114 del 1998](#). Per gli imballaggi secondari e terziari per i quali risulti documentato il non conferimento al servizio di gestione dei rifiuti urbani e l'avvio a recupero e riciclo diretto tramite soggetti autorizzati, non si applica la predetta tariffazione. Con decreto del Ministro dell'ambiente e della tutela del territorio e del mare e del mare, d'intesa con il Ministro dello sviluppo economico, sono definiti, entro novanta giorni, i criteri per l'assimilabilità ai rifiuti urbani;

*(lettera così modificata dall'articolo 2, comma 26, d.lgs. n. 4 del 2008, poi dall'articolo 5, comma 2, legge n. 166 del 2009)*

- f) l'adozione di un modello uniforme del certificato di avvenuto smaltimento rilasciato dal titolare dell'impianto che dovrà indicare per ogni carico e/o conferimento la quota smaltita in relazione alla capacità autorizzata annuale dello stesso impianto;
- g) la definizione dei metodi, delle procedure e degli standard per il campionamento e l'analisi dei rifiuti;
- h) la determinazione dei requisiti e delle capacità tecniche e finanziarie per l'esercizio delle attività di gestione dei rifiuti, ivi compresi i criteri generali per la determinazione delle garanzie finanziarie a favore delle regioni, con particolare riferimento a quelle dei soggetti sottoposti all'iscrizione all'Albo di cui all'articolo 212, secondo la modalità di cui al comma 9 dello stesso articolo;
- i) la riorganizzazione e la tenuta del Catasto nazionale dei rifiuti;
- l) la definizione del modello e dei contenuti del formulario di cui all'articolo 193 e la regolamentazione del trasporto dei rifiuti, ivi inclusa l'individuazione delle tipologie di rifiuti che per comprovate ragioni tecniche, ambientali ed economiche devono essere trasportati con modalità ferroviaria;
- m) l'individuazione delle tipologie di rifiuti che per comprovate ragioni tecniche, ambientali ed economiche possono essere smaltiti direttamente in discarica;
- n) l'adozione di un modello uniforme del registro di cui all'articolo 190 e la definizione delle modalità di tenuta dello stesso, nonché l'individuazione degli eventuali documenti sostitutivi del registro stesso;
- o) l'individuazione dei rifiuti elettrici ed elettronici, di cui all'[articolo 227, comma 1, lettera a\)](#);
- p) l'aggiornamento degli Allegati alla parte quarta del presente decreto;
- q) l'adozione delle norme tecniche, delle modalità e delle condizioni di utilizzo del prodotto ottenuto mediante compostaggio, con particolare riferimento all'utilizzo agronomico come fertilizzante, ai sensi della legge 19 ottobre 1984, n. 748, e del prodotto di qualità ottenuto mediante compostaggio da rifiuti organici selezionati alla fonte con raccolta differenziata;
- r) l'autorizzazione allo smaltimento di rifiuti nelle acque marine, in conformità alle disposizioni stabilite dalle norme comunitarie e dalle convenzioni internazionali vigenti in materia, rilasciata dal Ministro dell'ambiente e della tutela del territorio e del mare su proposta dell'autorità marittima nella cui zona di competenza si trova il porto più vicino al luogo dove deve essere effettuato lo smaltimento ovvero si trova il porto da cui parte la nave con il carico di rifiuti da smaltire;
- s) l'individuazione della misura delle sostanze assorbenti e neutralizzanti, previamente testate da Università o Istituti specializzati, di cui devono dotarsi gli impianti destinati allo stoccaggio, ricarica, manutenzione, deposito e sostituzione di accumulatori al fine di prevenire l'inquinamento del suolo, del sottosuolo e di evitare danni alla salute e all'ambiente derivanti dalla fuoriuscita di acido, tenuto conto della dimensione degli impianti, del numero degli accumulatori e del rischio di sversamento connesso alla tipologia dell'attività esercitata;
- s-bis) l'individuazione e la disciplina, nel rispetto delle norme comunitarie ed anche in deroga alle disposizioni della parte quarta del presente decreto, di semplificazioni con decreto del Ministro dell'ambiente e della tutela del territorio e del mare e del mare da adottarsi entro tre mesi dalla entrata in vigore della presente disciplina in materia di adempimenti amministrativi per la raccolta e il trasporto di specifiche tipologie di rifiuti destinati al recupero e conferiti direttamente dagli utenti finali dei beni che originano i rifiuti ai produttori, ai distributori, a coloro che svolgono attività di installazione e manutenzione presso le utenze domestiche dei beni stessi o ad impianti autorizzati alle operazioni di recupero di cui alle voci R2, R3, R4, R5, R6 e R9 dell'Allegato C alla parte quarta del presente decreto.

*(lettera aggiunta dall'articolo 2, comma 26, d.lgs. n. 4 del 2008)*

3. Salvo che non sia diversamente disposto dalla parte quarta del presente decreto, le funzioni di cui ai comma 1 sono esercitate ai sensi della legge 23 agosto 1988, n. 400, su proposta del Ministro dell'ambiente e della tutela del territorio e del mare, di concerto con i Ministri delle attività produttive, della salute e dell'interno, sentite la Conferenza Stato-regioni, le regioni e le province autonome di Trento e di Bolzano.

4. Salvo che non sia diversamente disposto dalla parte quarta del presente decreto, le norme regolamentari e tecniche di cui al comma 2 sono adottate, ai sensi dell'articolo 17, comma 3, della legge 23 agosto 1988, n. 400, con decreti del Ministro dell'ambiente e della tutela del territorio e del mare, di concerto con i Ministri

delle attività produttive, della salute e dell'interno, nonché, quando le predette norme riguardino i rifiuti agricoli ed il trasporto dei rifiuti, di concerto, rispettivamente, con i Ministri delle politiche agricole e forestali e delle infrastrutture e dei trasporti.

5. Fatto salvo quanto previsto dal decreto legislativo 31 marzo 1998, n. 112, ai fini della sorveglianza e dell'accertamento degli illeciti in violazione della normativa in materia di rifiuti nonché della repressione dei traffici illeciti e degli smaltimenti illegali dei rifiuti provvedono il Comando carabinieri tutela ambiente (C.C.T.A.) e il Corpo delle Capitanerie di porto; può altresì intervenire il Corpo forestale dello Stato e possono concorrere la Guardia di finanza e la Polizia di Stato.

## **196. Competenze delle regioni**

1. Sono di competenza delle regioni, nel rispetto dei principi previsti dalla normativa vigente e dalla parte quarta del presente decreto, ivi compresi quelli di cui all'articolo 195:

- a) la predisposizione, l'adozione e l'aggiornamento, sentiti le province, i comuni e le Autorità d'ambito, dei piani regionali di gestione dei rifiuti, di cui all'articolo 199;
- b) la regolamentazione delle attività di gestione dei rifiuti, ivi compresa la raccolta differenziata dei rifiuti urbani, anche pericolosi, secondo un criterio generale di separazione dei rifiuti di provenienza alimentare e degli scarti di prodotti vegetali e animali o comunque ad alto tasso di umidità dai restanti rifiuti;
- c) l'elaborazione, l'approvazione e l'aggiornamento dei piani per la bonifica di aree inquinate di propria competenza;
- d) l'approvazione dei progetti di nuovi impianti per la gestione dei rifiuti, anche pericolosi, e l'autorizzazione alle modifiche degli impianti esistenti, fatte salve le competenze statali di cui all'articolo 195, comma 1, lettera f);
- e) l'autorizzazione all'esercizio delle operazioni di smaltimento e di recupero dei rifiuti, anche pericolosi;
- f) le attività in materia di spedizioni transfrontaliere dei rifiuti che il regolamento (CEE) n. 259/93 del 1° febbraio 1993 attribuisce alle autorità competenti di spedizione e di destinazione;
- g) la delimitazione, nel rispetto delle linee guida generali di cui all'articolo 195, comma 1, lettera m), degli ambiti territoriali ottimali per la gestione dei rifiuti urbani e assimilati;
- h) la redazione di linee guida ed i criteri per la predisposizione e l'approvazione dei progetti di bonifica e di messa in sicurezza, nonché l'individuazione delle tipologie di progetti non soggetti ad autorizzazione, nel rispetto di quanto previsto all'articolo 195, comma 1, lettera r);
- i) la promozione della gestione integrata dei rifiuti;
- l) l'incentivazione alla riduzione della produzione dei rifiuti ed al recupero degli stessi;
- m) la specificazione dei contenuti della relazione da allegare alla comunicazione di cui agli articoli 214, 215, e 216, nel rispetto di linee guida elaborate ai sensi dell'articolo 195, comma 2, lettera b);
- n) la definizione di criteri per l'individuazione, da parte delle province, delle aree non idonee alla localizzazione degli impianti di smaltimento e di recupero dei rifiuti, nel rispetto dei criteri generali indicati nell'articolo 195, comma 1, lettera p);
- o) la definizione dei criteri per l'individuazione dei luoghi o impianti idonei allo smaltimento e la determinazione, nel rispetto delle norme tecniche di cui all'articolo 195, comma 2, lettera a), di disposizioni speciali per rifiuti di tipo particolare;
- p) l'adozione, sulla base di metodologia di calcolo e di criteri stabiliti da apposito decreto del Ministro dell'ambiente e della tutela del territorio e del mare, di concerto con i Ministri delle attività produttive e della salute, sentito il Ministro per gli affari regionali, da emanarsi entro sessanta giorni dalla data di entrata in vigore della parte quarta del presente decreto, delle disposizioni occorrenti affinché gli enti pubblici e le società a prevalente capitale pubblico, anche di gestione dei servizi, coprano il proprio fabbisogno annuale di manufatti e beni, indicati nel medesimo decreto, con una quota di prodotti ottenuti da materiale riciclato non inferiore al 30 per cento del fabbisogno medesimo. A tal fine i predetti soggetti inseriscono nei bandi di gara o di selezione per l'aggiudicazione apposite clausole di preferenza, a parità degli altri requisiti e condizioni. Sino all'emanazione del predetto decreto continuano ad applicarsi le disposizioni di cui al decreto del Ministro dell'ambiente e della tutela del territorio e del mare 8 maggio 2003, n. 203, e successive circolari di attuazione. Restano ferme, nel frattempo, le disposizioni regionali esistenti.

2. Per l'esercizio delle funzioni di cui al comma 1 le regioni si avvalgono anche delle Agenzie regionali per la protezione dell'ambiente.

3. Le regioni privilegiano la realizzazione di impianti di smaltimento e recupero dei rifiuti in aree industriali, compatibilmente con le caratteristiche delle aree medesime, incentivando le iniziative di autosmaltimento. Tale disposizione non si applica alle discariche.

### **197. Competenze delle province**

1. In attuazione dell'articolo 19 del decreto legislativo 18 agosto 2000, n. 267, alle province competono in linea generale le funzioni amministrative concernenti la programmazione ed organizzazione del recupero e dello smaltimento dei rifiuti a livello provinciale, da esercitarsi con le risorse umane, strumentali e finanziarie disponibili a legislazione vigente, ed in particolare:

*(comma così modificato dall'articolo 2, comma 27, d.lgs. n. 4 del 2008)*

- a) il controllo e la verifica degli interventi di bonifica ed il monitoraggio ad essi conseguenti;
- b) il controllo periodico su tutte le attività di gestione, di intermediazione e di commercio dei rifiuti, ivi compreso l'accertamento delle violazioni delle disposizioni di cui alla parte quarta del presente decreto;
- c) la verifica ed il controllo dei requisiti previsti per l'applicazione delle procedure semplificate, con le modalità di cui agli articoli 214, 215, e 216;
- d) l'individuazione, sulla base delle previsioni del piano territoriale di coordinamento di cui all'articolo 20, comma 2, del decreto legislativo 18 agosto 2000, n. 267, ove già adottato, e delle previsioni di cui all'articolo 199, comma 3, lettere d) e h), nonché sentiti l'Autorità d'ambito ed i comuni, delle zone idonee alla localizzazione degli impianti di smaltimento dei rifiuti, nonché delle zone non idonee alla localizzazione di impianti di recupero e di smaltimento dei rifiuti.

2. Ai fini dell'esercizio delle proprie funzioni le province possono avvalersi, mediante apposite convenzioni, di organismi pubblici, ivi incluse le Agenzie regionali per la protezione dell'ambiente (ARPA), con specifiche esperienze e competenze tecniche in materia, fermo restando quanto previsto dagli articoli 214, 215 e 216 in tema di procedure semplificate.

3. Gli addetti al controllo sono autorizzati ad effettuare ispezioni, verifiche e prelievi di campioni all'interno di stabilimenti, impianti o imprese che producono o che svolgono attività di gestione dei rifiuti. Il segreto industriale non può essere opposto agli addetti al controllo, che sono, a loro volta, tenuti all'obbligo della riservatezza ai sensi della normativa vigente.

4. Il personale appartenente al Comando carabinieri tutela ambiente (C.C.T.A.) è autorizzato ad effettuare le ispezioni e le verifiche necessarie ai fini dell'espletamento delle funzioni di cui all'articolo 8 della legge 8 luglio 1986, n. 349, istitutiva del Ministero dell'ambiente.

5. Nell'ambito delle competenze di cui al comma 1, le province sottopongono ad adeguati controlli periodici gli stabilimenti e le imprese che smaltiscono o recuperano rifiuti, curando, in particolare, che vengano effettuati adeguati controlli periodici sulle attività sottoposte alle procedure semplificate di cui agli articoli 214, 215, e 216 e che i controlli concernenti la raccolta ed il trasporto di rifiuti pericolosi riguardino, in primo luogo, l'origine e la destinazione dei rifiuti.

6. Restano ferme le altre disposizioni vigenti in materia di vigilanza e controllo previste da disposizioni speciali.

### **198. Competenze dei comuni**

1. I comuni concorrono, nell'ambito delle attività svolte a livello degli ambiti territoriali ottimali di cui all'articolo 200 e con le modalità ivi previste, alla gestione dei rifiuti urbani ed assimilati. Sino all'inizio delle attività del soggetto aggiudicatario della gara ad evidenza pubblica indetta dall'Autorità d'ambito ai sensi dell'articolo 202, i comuni continuano la gestione dei rifiuti urbani e dei rifiuti assimilati avviati allo smaltimento in regime di privativa nelle forme di cui all'articolo 113, comma 5, del decreto legislativo 18 agosto 2000, n. 267.

2. I comuni concorrono a disciplinare la gestione dei rifiuti urbani con appositi regolamenti che, nel rispetto dei principi di trasparenza, efficienza, efficacia ed economicità e in coerenza con i piani d'ambito adottati ai sensi dell'articolo 201, comma 3, stabiliscono in particolare:

- a) le misure per assicurare la tutela igienico-sanitaria in tutte le fasi della gestione dei rifiuti urbani;
- b) le modalità del servizio di raccolta e trasporto dei rifiuti urbani;
- c) le modalità del conferimento, della raccolta differenziata e del trasporto dei rifiuti urbani ed assimilati al fine di garantire una distinta gestione delle diverse frazioni di rifiuti e promuovere il recupero degli stessi;
- d) le norme atte a garantire una distinta ed adeguata gestione dei rifiuti urbani pericolosi e dei rifiuti da esumazione ed estumulazione di cui all'articolo 184, comma 2, lettera f);
- e) le misure necessarie ad ottimizzare le forme di conferimento, raccolta e trasporto dei rifiuti primari di imballaggio in sinergia con altre frazioni merceologiche, fissando standard minimi da rispettare;
- f) le modalità di esecuzione della pesata dei rifiuti urbani prima di inviarli al recupero e allo smaltimento;
- g) l'assimilazione, per qualità e quantità, dei rifiuti speciali non pericolosi ai rifiuti urbani, secondo i criteri di cui all'articolo 195, comma 2, lettera e), ferme restando le definizioni di cui all'articolo 184, comma 2, lettere c) e d).

3. I comuni sono tenuti a fornire alla regione, alla provincia ed alle Autorità d'ambito tutte le informazioni sulla gestione dei rifiuti urbani da esse richieste.

4. I comuni sono altresì tenuti ad esprimere il proprio parere in ordine all'approvazione dei progetti di bonifica dei siti inquinati rilasciata dalle regioni.

### **Capo III - Servizio di gestione integrata dei rifiuti**

#### **199. Piani regionali**

1. Le regioni, sentite le province, i comuni e, per quanto riguarda i rifiuti urbani, le Autorità d'ambito di cui all'articolo 201, nel rispetto dei principi e delle finalità di cui agli articoli 177, 178, 179, 180, 181 e 182 ed in conformità ai criteri generali stabiliti dall'articolo 195, comma 1, lettera m) ed a quelli previsti dal presente articolo, predispongono piani regionali di gestione dei rifiuti assicurando adeguata pubblicità e la massima partecipazione dei cittadini, ai sensi della legge 7 agosto 1990, n. 241.

2. I piani regionali di gestione dei rifiuti prevedono misure tese alla riduzione delle quantità, dei volumi e della pericolosità dei rifiuti.

3. I piani regionali di gestione dei rifiuti prevedono inoltre:

- a) le condizioni ed i criteri tecnici in base ai quali, nel rispetto delle disposizioni vigenti in materia, gli impianti per la gestione dei rifiuti, ad eccezione delle discariche, possono essere localizzati nelle aree destinate ad insediamenti produttivi;
- b) la tipologia ed il complesso degli impianti di smaltimento e di recupero dei rifiuti urbani da realizzare nella regione, tenendo conto dell'obiettivo di assicurare la gestione dei rifiuti urbani non pericolosi all'interno degli ambiti territoriali ottimali di cui all'articolo 200, nonché dell'offerta di smaltimento e di recupero da parte del sistema industriale;
- c) la delimitazione di ogni singolo ambito territoriale ottimale sul territorio regionale, nel rispetto delle linee guida di cui all'articolo 195, comma 1, lettera m);
- d) il complesso delle attività e dei fabbisogni degli impianti necessari a garantire la gestione dei rifiuti urbani secondo criteri di trasparenza, efficacia, efficienza, economicità e autosufficienza della gestione dei rifiuti urbani non pericolosi all'interno di ciascuno degli ambiti territoriali ottimali di cui all'articolo 200, nonché ad assicurare lo smaltimento dei rifiuti speciali in luoghi prossimi a quelli di produzione al fine di favorire la riduzione della movimentazione di rifiuti;
- e) la promozione della gestione dei rifiuti per ambiti territoriali ottimali attraverso una adeguata disciplina delle incentivazioni, prevedendo per gli ambiti più meritevoli, tenuto conto delle risorse disponibili a legislazione vigente, una maggiorazione di contributi; a tal fine le regioni possono costituire nei propri bilanci un apposito fondo;
- f) le prescrizioni contro l'inquinamento del suolo ed il versamento nel terreno di discariche di rifiuti civili ed

industriali che comunque possano incidere sulla qualità dei corpi idrici superficiali e sotterranei, nel rispetto delle prescrizioni dettate ai sensi dell'articolo 65, comma 3, lettera f);  
g) la stima dei costi delle operazioni di recupero e di smaltimento dei rifiuti urbani;  
h) i criteri per l'individuazione, da parte delle province, delle aree non idonee alla localizzazione degli impianti di recupero e smaltimento dei rifiuti nonché per l'individuazione dei luoghi o impianti adatti allo smaltimento dei rifiuti, nel rispetto dei criteri generali di cui all'articolo 195, comma 1, lettera p);  
i) le iniziative dirette a limitare la produzione dei rifiuti ed a favorire il riutilizzo, il riciclaggio ed il recupero dei rifiuti;  
l) le iniziative dirette a favorire il recupero dai rifiuti di materiali e di energia;  
m) le misure atte a promuovere la regionalizzazione della raccolta, della cernita e dello smaltimento dei rifiuti urbani;  
n) i tipi, le quantità e l'origine dei rifiuti da recuperare o da smaltire, suddivisi per singolo ambito territoriale ottimale per quanto riguarda i rifiuti urbani;  
o) la determinazione, nel rispetto delle norme tecniche di cui all'articolo 195, comma 2, lettera a), di disposizioni speciali per rifiuti di tipo particolare, comprese quelle di cui all'articolo 225, comma 6;  
p) i requisiti tecnici generali relativi alle attività di gestione dei rifiuti nel rispetto della normativa nazionale e comunitaria.

4. Il piano regionale di gestione dei rifiuti è coordinato con gli altri strumenti di pianificazione di competenza regionale previsti dalla normativa vigente, ove adottati.

5. Costituiscono parte integrante del piano regionale i piani per la bonifica delle aree inquinate che devono prevedere:

a) l'ordine di priorità degli interventi, basato su un criterio di valutazione del rischio elaborato dall'Istituto superiore per la protezione e la ricerca ambientale (APAT);  
b) l'individuazione dei siti da bonificare e delle caratteristiche generali degli inquinamenti presenti;  
c) le modalità degli interventi di bonifica e risanamento ambientale, che privilegino prioritariamente l'impiego di materiali provenienti da attività di recupero di rifiuti urbani;  
d) la stima degli oneri finanziari;  
e) le modalità di smaltimento dei materiali da asportare.

6. L'approvazione del piano regionale o il suo adeguamento è requisito necessario per accedere ai finanziamenti nazionali.

7. La regione approva o adegua il piano entro due anni dalla data di entrata in vigore della parte quarta del presente decreto; nel frattempo, restano in vigore i piani regionali vigenti.

8. In caso di inutile decorso del termine di cui al comma 7 e di accertata inattività, il Ministro dell'ambiente e tutela del territorio diffida gli organi regionali competenti ad adempiere entro un congruo termine e, in caso di protrazione dell'inerzia, adotta, in via sostitutiva, i provvedimenti necessari alla elaborazione e approvazione del piano regionale.

9. Qualora le autorità competenti non realizzino gli interventi previsti dal piano regionale nei termini e con le modalità stabiliti e tali omissioni possano arrecare un grave pregiudizio all'attuazione del piano medesimo, il Ministro dell'ambiente e tutela del territorio diffida le autorità inadempienti a provvedere entro un termine non inferiore a centottanta giorni. Decorso inutilmente detto termine, il Ministro può adottare, in via sostitutiva, tutti i provvedimenti necessari e idonei per l'attuazione degli interventi contenuti nel piano. A tal fine può avvalersi anche di commissari "ad acta".

*(comma dichiarato parzialmente incostituzionale da Corte costituzionale n. 249 del 2009, nella parte in cui attribuisce al Ministro dell'ambiente il potere sostitutivo nel caso in cui «le autorità competenti non realizzino gli interventi previsti dal piano regionale» di gestione dei rifiuti «nei termini e con le modalità stabiliti e tali omissioni possano arrecare un grave pregiudizio all'attuazione del piano medesimo»)*

10. I provvedimenti di cui al comma 9 possono riguardare interventi finalizzati a:

- a) attuare la raccolta differenziata dei rifiuti;
- b) provvedere al reimpiego, al recupero e al riciclaggio degli imballaggi conferiti al servizio pubblico;
- c) favorire operazioni di trattamento dei rifiuti urbani ai fini del riciclaggio e recupero degli stessi;
- d) favorire la realizzazione e l'utilizzo di impianti per il recupero dei rifiuti solidi urbani.

11. Le regioni, sentite le province interessate, d'intesa tra loro o singolarmente, per le finalità di cui alla parte quarta del presente decreto provvedono all'aggiornamento del piano nonché alla programmazione degli interventi attuativi occorrenti in conformità alle procedure e nei limiti delle risorse previste dalla normativa vigente.

12. Sulla base di appositi accordi di programma stipulati con il Ministro dell'ambiente e della tutela del territorio e del mare, di concerto con il Ministro delle attività produttive, d'intesa con la regione interessata, possono essere autorizzati, ai sensi degli articoli 214 e 216, la costruzione e l'esercizio, oppure il solo esercizio, all'interno di insediamenti industriali esistenti, di impianti per il recupero di rifiuti urbani non previsti dal piano regionale, qualora ricorrano le seguenti condizioni:

- a) siano riciclati e recuperati come materia prima rifiuti provenienti da raccolta differenziata, sia prodotto composto da rifiuti oppure sia utilizzato combustibile da rifiuti;
- b) siano rispettate le norme tecniche di cui agli articoli 214 e 216;
- c) siano utilizzate le migliori tecnologie di tutela dell'ambiente;
- d) sia garantita una diminuzione delle emissioni inquinanti.

## **200. Organizzazione territoriale del servizio di gestione integrata dei rifiuti urbani**

1. La gestione dei rifiuti urbani è organizzata sulla base di ambiti territoriali ottimali, di seguito anche denominati ATO, delimitati dal piano regionale di cui all'articolo 199, nel rispetto delle linee guida di cui all'articolo 195, comma 1, lettere m), n) ed o), e secondo i seguenti criteri:

- a) superamento della frammentazione delle gestioni attraverso un servizio di gestione integrata dei rifiuti;
- b) conseguimento di adeguate dimensioni gestionali, definite sulla base di parametri fisici, demografici, tecnici e sulla base delle ripartizioni politico-amministrative;
- c) adeguata valutazione del sistema stradale e ferroviario di comunicazione al fine di ottimizzare i trasporti all'interno dell'ATO;
- d) valorizzazione di esigenze comuni e affinità nella produzione e gestione dei rifiuti;
- e) ricognizione di impianti di gestione di rifiuti già realizzati e funzionanti;
- f) considerazione delle precedenti delimitazioni affinché i nuovi ATO si discostino dai precedenti solo sulla base di motivate esigenze di efficacia, efficienza ed economicità.

2. Le regioni, sentite le province ed i comuni interessati, nell'ambito delle attività di programmazione e di pianificazione di loro competenza, entro il termine di sei mesi dalla data di entrata in vigore della parte quarta del presente decreto, provvedono alla delimitazione degli ambiti territoriali ottimali, nel rispetto delle linee guida di cui all'articolo 195, comma 1, lettera m). Il provvedimento è comunicato alle province ed ai comuni interessati.

3. Le regioni interessate, d'intesa tra loro, delimitano gli ATO qualora essi siano ricompresi nel territorio di due o più regioni.

4. Le regioni disciplinano il controllo, anche in forma sostitutiva, delle operazioni di gestione dei rifiuti, della funzionalità dei relativi impianti e del rispetto dei limiti e delle prescrizioni previsti dalle relative autorizzazioni.

5. Le città o gli agglomerati di comuni, di dimensioni maggiori di quelle medie di un singolo ambito, possono essere suddivisi tenendo conto dei criteri di cui al comma 1.

6. I singoli comuni entro trenta giorni dalla comunicazione di cui al comma 2 possono presentare motivate e documentate richieste di modifica all'assegnazione ad uno specifico ambito territoriale e di spostamento in un ambito territoriale diverso, limitrofo a quello di assegnazione.

7. Le regioni possono adottare modelli alternativi o in deroga al modello degli Ambiti Territoriali Ottimali laddove predispongano un piano regionale dei rifiuti che dimostri la propria adeguatezza rispetto agli obiettivi strategici previsti dalla normativa vigente, con particolare riferimento ai criteri generali e alle linee guida riservati, in materia, allo Stato ai sensi dell'articolo 195.

## **201. Disciplina del servizio di gestione integrata dei rifiuti urbani**

1. Al fine dell'organizzazione del servizio di gestione integrata dei rifiuti urbani, le regioni e le province autonome di Trento e di Bolzano, entro il termine di sei mesi dalla data di entrata in vigore della parte quarta del presente decreto, disciplinano le forme e i modi della cooperazione tra gli enti locali ricadenti nel medesimo ambito ottimale, prevedendo che gli stessi costituiscano le Autorità d'ambito di cui al comma 2, alle quali è demandata, nel rispetto del principio di coordinamento con le competenze delle altre amministrazioni pubbliche, l'organizzazione, l'affidamento e il controllo del servizio di gestione integrata dei rifiuti.

2. L'Autorità d'ambito è una struttura dotata di personalità giuridica costituita in ciascun ambito territoriale ottimale delimitato dalla competente regione, alla quale gli enti locali partecipano obbligatoriamente ed alla quale è trasferito l'esercizio delle loro competenze in materia di gestione integrata dei rifiuti.

3. L'Autorità d'ambito organizza il servizio e determina gli obiettivi da perseguire per garantirne la gestione secondo criteri di efficienza, di efficacia, di economicità e di trasparenza; a tal fine adotta un apposito piano d'ambito in conformità a quanto previsto dall'articolo 203, comma 3.

4. Per la gestione ed erogazione del servizio di gestione integrata e per il perseguimento degli obiettivi determinati dall'Autorità d'ambito, sono affidate, ai sensi dell'articolo 202 e nel rispetto della normativa comunitaria e nazionale sull'evidenza pubblica, le seguenti attività:

- a) la realizzazione, gestione ed erogazione dell'intero servizio, comprensivo delle attività di gestione e realizzazione degli impianti;
- b) la raccolta, raccolta differenziata, commercializzazione e smaltimento completo di tutti i rifiuti urbani e assimilati prodotti all'interno dell'ATO.

5. In ogni ambito:

- a) è raggiunta, nell'arco di cinque anni dalla sua costituzione, l'autosufficienza di smaltimento anche, ove opportuno, attraverso forme di cooperazione e collegamento con altri soggetti pubblici e privati;
- b) è garantita la presenza di almeno un impianto di trattamento a tecnologia complessa, compresa una discarica di servizio.

6. La durata della gestione da parte dei soggetti affidatari, non inferiore a quindici anni, è disciplinata dalle regioni in modo da consentire il raggiungimento di obiettivi di efficienza, efficacia ed economicità.

## **202. Affidamento del servizio**

1. L'Autorità d'ambito aggiudica il servizio di gestione integrata dei rifiuti urbani mediante gara disciplinata dai principi e dalle disposizioni comunitarie secondo la disciplina vigente in tema di affidamento dei servizi pubblici locali, in conformità ai criteri di cui all'[articolo 113, comma 7, del decreto legislativo 18 agosto 2000, n. 267](#), nonché con riferimento all'ammontare del corrispettivo per la gestione svolta, tenuto conto delle garanzie di carattere tecnico e delle precedenti esperienze specifiche dei concorrenti, secondo modalità e termini definiti con decreto dal Ministro dell'ambiente e della tutela del territorio e del mare nel rispetto delle competenze regionali in materia.

*(comma così modificato dall'articolo 2, comma 28, d.lgs. n. 4 del 2008)*

2. I soggetti partecipanti alla gara devono formulare, con apposita relazione tecnico-illustrativa allegata all'offerta, proposte di miglioramento della gestione, di riduzione delle quantità di rifiuti da smaltire e di miglioramento dei fattori ambientali, proponendo un proprio piano di riduzione dei corrispettivi per la gestione al raggiungimento di obiettivi autonomamente definiti.



3. Nella valutazione delle proposte si terrà conto, in particolare, del peso che graverà sull'utente sia in termini economici, sia di complessità delle operazioni a suo carico.

4. Gli impianti e le altre dotazioni patrimoniali di proprietà degli enti locali già esistenti al momento dell'assegnazione del servizio sono conferiti in comodato ai soggetti affidatari del medesimo servizio.

5. I nuovi impianti vengono realizzati dal soggetto affidatario del servizio o direttamente, ai sensi dell'[articolo 113, comma 5-ter, del decreto legislativo 18 agosto 2000, n. 267](#), ove sia in possesso dei requisiti prescritti dalla normativa vigente, o mediante il ricorso alle procedure di cui alla legge 11 febbraio 1994, n. 109, ovvero secondo lo schema della finanza di progetto di cui agli articoli 37-bis e seguenti della predetta legge n. 109 del 1994 (*ora [articoli 153 e seguenti del d.lgs. n. 163 del 2006](#)*).

6. Il personale che, alla data del 31 dicembre 2005 o comunque otto mesi prima dell'affidamento del servizio, appartenga alle amministrazioni comunali, alle aziende ex municipalizzate o consortili e alle imprese private, anche cooperative, che operano nel settore dei servizi comunali per la gestione dei rifiuti sarà soggetto, ferma restando la risoluzione del rapporto di lavoro, al passaggio diretto ed immediato al nuovo gestore del servizio integrato dei rifiuti, con la salvaguardia delle condizioni contrattuali, collettive e individuali, in atto. Nel caso di passaggio di dipendenti di enti pubblici e di ex aziende municipalizzate o consortili e di imprese private, anche cooperative, al gestore del servizio integrato dei rifiuti urbani, si applica, ai sensi dell'[articolo 31 del decreto legislativo 30 marzo 2001, n. 165](#), la disciplina del trasferimento del ramo di azienda di cui all'articolo 2112 del codice civile.

### **203. Schema tipo di contratto di servizio**

1. I rapporti tra le Autorità d'ambito e i soggetti affidatari del servizio integrato sono regolati da contratti di servizio, da allegare ai capitolati di gara, conformi ad uno schema tipo adottato dalle regioni in conformità ai criteri ed agli indirizzi di cui all'articolo 195, comma 1, lettere m), n) ed o).

2. Lo schema tipo prevede:

- a) il regime giuridico prescelto per la gestione del servizio;
- b) l'obbligo del raggiungimento dell'equilibrio economico-finanziario della gestione;
- c) la durata dell'affidamento, comunque non inferiore a quindici anni;
- d) i criteri per definire il piano economico-finanziario per la gestione integrata del servizio;
- e) le modalità di controllo del corretto esercizio del servizio;
- f) i principi e le regole generali relativi alle attività ed alle tipologie di controllo, in relazione ai livelli del servizio ed al corrispettivo, le modalità, i termini e le procedure per lo svolgimento del controllo e le caratteristiche delle strutture organizzative all'uopo preposte;
- g) gli obblighi di comunicazione e trasmissione di dati, informazioni e documenti del gestore e le relative sanzioni;
- h) le penali, le sanzioni in caso di inadempimento e le condizioni di risoluzione secondo i principi del codice civile, diversificate a seconda della tipologia di controllo;
- i) il livello di efficienza e di affidabilità del servizio da assicurare all'utenza, anche con riferimento alla manutenzione degli impianti;
- l) la facoltà di riscatto secondo i principi di cui al titolo I, capo II, del regolamento approvato con d.P.R. 4 ottobre 1986, n. 902;
- m) l'obbligo di riconsegna delle opere, degli impianti e delle altre dotazioni patrimoniali strumentali all'erogazione del servizio in condizioni di efficienza ed in buono stato di conservazione;
- n) idonee garanzie finanziarie e assicurative;
- o) i criteri e le modalità di applicazione delle tariffe determinate dagli enti locali e del loro aggiornamento, anche con riferimento alle diverse categorie di utenze;
- p) l'obbligo di applicazione al personale, non dipendente da amministrazioni pubbliche, da parte del gestore del servizio integrato dei rifiuti, del contratto collettivo nazionale di lavoro del settore dell'igiene ambientale, stipulato dalle Organizzazioni Sindacali comparativamente più rappresentative, anche in conformità a quanto previsto dalla normativa in materia attualmente vigente.

*(lettera aggiunta dall'articolo 2, comma 28-bis, d.lgs. n. 4 del 2008)*

3. Ai fini della definizione dei contenuti dello schema tipo di cui al comma 2, le Autorità d'ambito operano la ricognizione delle opere ed impianti esistenti, trasmettendo alla regione i relativi dati. Le Autorità d'ambito inoltre, ai medesimi fini, definiscono le procedure e le modalità, anche su base pluriennale, per il conseguimento degli obiettivi previsti dalla parte quarta del presente decreto ed elaborano, sulla base dei criteri e degli indirizzi fissati dalle regioni, un piano d'ambito comprensivo di un programma degli interventi necessari, accompagnato da un piano finanziario e dal connesso modello gestionale ed organizzativo. Il piano finanziario indica, in particolare, le risorse disponibili, quelle da reperire, nonché i proventi derivanti dall'applicazione della tariffa sui rifiuti per il periodo considerato.

#### **204. Gestioni esistenti**

1. I soggetti che esercitano il servizio, anche in economia, alla data di entrata in vigore della parte quarta del presente decreto, continuano a gestirlo fino alla istituzione e organizzazione del servizio di gestione integrata dei rifiuti da parte delle Autorità d'ambito.

2. In relazione alla scadenza del termine di cui al [comma 15-bis dell'articolo 113 del decreto legislativo 18 agosto 2000, n. 267](#), l'Autorità d'ambito dispone i nuovi affidamenti, nel rispetto delle disposizioni di cui alla parte quarta del presente decreto, entro nove mesi dall'entrata in vigore della medesima parte quarta.

3. Qualora l'Autorità d'ambito non provveda agli adempimenti di cui ai commi 1 e 2 nei termini ivi stabiliti, il Presidente della Giunta regionale esercita, dandone comunicazione al Ministro dell'ambiente e della tutela del territorio e del mare e all'Autorità di vigilanza sulle risorse idriche e sui rifiuti, i poteri sostitutivi, nominando un commissario "ad acta" che avvia entro quarantacinque giorni le procedure di affidamento, determinando le scadenze dei singoli adempimenti procedurali. Qualora il commissario regionale non provveda nei termini così stabiliti, spettano al Ministro dell'ambiente e della tutela del territorio e del mare i poteri sostitutivi preordinati al completamento della procedura di affidamento.

*(comma dichiarato parzialmente incostituzionale da Corte costituzionale n. 249 del 2009, nella parte in cui disciplina l'esercizio del potere sostitutivo del Presidente della Giunta regionale in tema di gestioni esistenti del servizio di gestione dei rifiuti)*

4. Alla scadenza, ovvero alla anticipata risoluzione, delle gestioni di cui al comma 1, i beni e gli impianti delle imprese già concessionarie sono trasferiti direttamente all'ente locale concedente nei limiti e secondo le modalità previste dalle rispettive convenzioni di affidamento.

#### **205. Misure per incrementare la raccolta differenziata**

1. In ogni ambito territoriale ottimale deve essere assicurata una raccolta differenziata dei rifiuti urbani pari alle seguenti percentuali minime di rifiuti prodotti:

- a) almeno il trentacinque per cento entro il 31 dicembre 2006;
- b) almeno il quarantacinque per cento entro il 31 dicembre 2008;
- c) almeno il sessantacinque per cento entro il 31 dicembre 2012.

2. *(comma soppresso dall'articolo 2, comma 28-ter, d.lgs. n. 4 del 2008)*

3. Nel caso in cui a livello di ambito territoriale ottimale non siano conseguiti gli obiettivi minimi previsti dal presente articolo, è applicata un'addizionale del venti per cento al tributo di conferimento dei rifiuti in discarica a carico dell'Autorità d'ambito, istituito dall'articolo 3, comma 24, della legge 28 dicembre 1995, n. 549, che ne ripartisce l'onere tra quei comuni del proprio territorio che non abbiano raggiunto le percentuali previste dal comma 1 sulla base delle quote di raccolta differenziata raggiunte nei singoli comuni.

4. Con decreto del Ministro dell'ambiente e della tutela del territorio e del mare di concerto con il Ministro delle attività produttive d'intesa con la Conferenza unificata di cui all'articolo B del decreto legislativo 28 agosto 1997, n. 281, vengono stabilite la metodologia e i criteri di calcolo delle percentuali di cui ai commi 1 e 2, nonché la nuova determinazione del coefficiente di correzione di cui all'articolo 3, comma 29, della legge 28 dicembre 1995, n. 549, in relazione al conseguimento degli obiettivi di cui ai commi 1 e 2.

5. Sino all'emanazione del decreto di cui al comma 4 continua ad applicarsi la disciplina attuativa di cui all'articolo 3, commi da 24 a 40, della legge 28 dicembre 1995, n. 549.

6. Le regioni tramite apposita legge [ , e previa intesa con il Ministro dell'ambiente e della tutela del territorio e del mare, ] possono indicare maggiori obiettivi di riciclo e recupero.  
*(comma dichiarato parzialmente incostituzionale da Corte costituzionale n. 249 del 2009)*

#### **206. Accordi, contratti di programma, incentivi**

*(articolo così sostituito dall'articolo 2, comma 29, d.lgs. n. 4 del 2008)*

1. Nel rispetto dei principi e degli obiettivi stabiliti dalle disposizioni di cui alla parte quarta del presente decreto al fine di perseguire la razionalizzazione e la semplificazione delle procedure, con particolare riferimento alle piccole imprese, il Ministro dell'ambiente e della tutela del territorio e del mare e del mare e le altre autorità competenti possono stipulare appositi accordi e contratti di programma con enti pubblici, con imprese di settore, soggetti pubblici o privati ed associazioni di categoria. Gli accordi ed i contratti di programma hanno ad oggetto:

- a) l'attuazione di specifici piani di settore di riduzione, recupero e ottimizzazione dei flussi di rifiuti;
- b) la sperimentazione, la promozione, l'attuazione e lo sviluppo di processi produttivi e distributivi e di tecnologie pulite idonei a prevenire o ridurre la produzione dei rifiuti e la loro pericolosità e ad ottimizzare il recupero dei rifiuti;
- c) lo sviluppo di innovazioni nei sistemi produttivi per favorire metodi di produzione di beni con impiego di materiali meno inquinanti e comunque riciclabili;
- d) le modifiche del ciclo produttivo e la riprogettazione di componenti, macchine e strumenti di controllo;
- e) la sperimentazione, la promozione e la produzione di beni progettati, confezionati e messi in commercio in modo da ridurre la quantità e la pericolosità dei rifiuti e i rischi di inquinamento;
- f) la sperimentazione, la promozione e l'attuazione di attività di riutilizzo, riciclaggio e recupero di rifiuti;
- g) l'adozione di tecniche per il reimpiego ed il riciclaggio dei rifiuti nell'impianto di produzione;
- h) lo sviluppo di tecniche appropriate e di sistemi di controllo per l'eliminazione dei rifiuti e delle sostanze pericolose contenute nei rifiuti;
- i) l'impiego da parte dei soggetti economici e dei soggetti pubblici dei materiali recuperati dalla raccolta differenziata dei rifiuti urbani;
- l) l'impiego di sistemi di controllo del recupero e della riduzione di rifiuti.

2. Il Ministro dell'ambiente e della tutela del territorio e del mare e del mare può altresì stipulare appositi accordi e contratti di programma con soggetti pubblici e privati o con le associazioni di categoria per:

- a) promuovere e favorire l'utilizzo dei sistemi di certificazione ambientale di cui al regolamento (Cee) n. 761/2001 del Parlamento europeo e del Consiglio del 19 marzo 2001;
- b) attuare programmi di ritiro dei beni di consumo al termine del loro ciclo di utilità ai fini del riutilizzo, del riciclaggio e del recupero.

3. Gli accordi e i contratti di programma di cui al presente articolo non possono stabilire deroghe alla normativa comunitaria e possono prevedere semplificazioni amministrative.

*(comma così sostituito dall'articolo 8-quater della legge n. 13 del 2009)*

4. Con decreto del Ministro dell'ambiente e della tutela del territorio e del mare e del mare, di concerto con i Ministri dello sviluppo economico e dell'economia e delle finanze, sono individuate le risorse finanziarie da destinarsi, sulla base di apposite disposizioni legislative di finanziamento, agli accordi ed ai contratti di programma di cui ai commi 1 e 2 e sono fissate le modalità di stipula dei medesimi.

5. Ai sensi della comunicazione 2002/412 del 17 luglio 2002 della Commissione delle Comunità europee è inoltre possibile concludere accordi ambientali che la Commissione può utilizzare nell'ambito della autoregolamentazione, intesa come incoraggiamento o riconoscimento dei medesimi accordi, oppure della coregolamentazione, intesa come proposizione al legislatore di utilizzare gli accordi, quando opportuno.

#### **206-bis. Accordi, contratti di programma, incentivi**

*(articolo introdotto dall'articolo 2, comma 29-bis, d.lgs. n. 4 del 2008)*

1. Al fine di garantire l'attuazione delle norme di cui alla parte quarta del presente decreto con particolare riferimento alla prevenzione della produzione della quantità e della pericolosità dei rifiuti ed all'efficacia, all'efficienza ed all'economicità della gestione dei rifiuti, degli imballaggi e dei rifiuti di imballaggio, nonché alla tutela della salute pubblica e dell'ambiente, è istituito, presso il Ministero dell'ambiente e della tutela del territorio e del mare e del mare, l'Osservatorio nazionale sui rifiuti, in appresso denominato Osservatorio. L'Osservatorio svolge, in particolare, le seguenti funzioni:

- a) vigila sulla gestione dei rifiuti, degli imballaggi e dei rifiuti di imballaggio;
- b) provvede all'elaborazione ed all'aggiornamento permanente di criteri e specifici obiettivi d'azione, nonché alla definizione ed all'aggiornamento permanente di un quadro di riferimento sulla prevenzione e sulla gestione dei rifiuti, anche attraverso l'elaborazione di linee guida sulle modalità di gestione dei rifiuti per migliorarne efficacia, efficienza e qualità, per promuovere la diffusione delle buone pratiche e delle migliori tecniche disponibili per la prevenzione, le raccolte differenziate, il riciclo e lo smaltimento dei rifiuti;
- c) predispone il Programma generale di prevenzione di cui all'articolo 225 qualora il Consorzio nazionale imballaggi non provveda nei termini previsti;
- d) verifica l'attuazione del Programma generale di cui all'articolo 225 ed il raggiungimento degli obiettivi di recupero e di riciclaggio;
- e) verifica i costi di gestione dei rifiuti, delle diverse componenti dei costi medesimi e delle modalità di gestione ed effettua analisi comparative tra i diversi ambiti di gestione, evidenziando eventuali anomalie;
- f) verifica livelli di qualità dei servizi erogati;
- g) predispone, un rapporto annuale sulla gestione dei rifiuti, degli imballaggi e dei rifiuti di imballaggio e ne cura la trasmissione al Ministro dell'ambiente e della tutela del territorio e del mare e del mare.

2. L'Osservatorio nazionale sui rifiuti è composto da nove membri, scelti tra persone, esperte in materia di rifiuti, di elevata qualificazione giuridico/amministrativa e tecnico/scientifica nel settore pubblico e privato, nominati, nel rispetto del principio dell'equilibrio di genere, con decreto del Ministro dell'ambiente e della tutela del territorio e del mare e del mare, di concerto con il Ministro dello sviluppo economico, di cui:

- a) tre designati dal Ministro dell'ambiente e della tutela del territorio e del mare e del mare, di cui uno con funzione di Presidente;
- b) due designati dal Ministro dello sviluppo economico, di cui uno con funzioni di vice-presidente;
- c) uno designato dal Ministro della salute;
- d) uno designato dal Ministro delle politiche agricole alimentari e forestali;
- e) uno designato dal Ministro dell'economia e delle finanze;
- f) uno designato dalla Conferenza Stato-regioni.

3. La durata in carica dei componenti dell'Osservatorio è disciplinata dal d.P.R. 14 maggio 2007, n. 90. Il trattamento economico dei componenti dell'Osservatorio è determinato con decreto del Ministro dell'economia e delle finanze, di concerto con il Ministro dell'ambiente e della tutela del territorio e del mare e del mare.

4. Per l'espletamento dei propri compiti e funzioni, l'Osservatorio si avvale di una segreteria tecnica, costituita con decreto del Ministero dell'ambiente e della tutela del territorio e del mare e del mare, utilizzando allo scopo le risorse umane strumentali e finanziarie disponibili a legislazione vigente.

5. Con decreto del Ministro dell'ambiente e della tutela del territorio e del mare e del mare da emanarsi entro sei mesi dalla data di entrata in vigore del presente decreto, sono definite le modalità organizzative e di funzionamento dell'Osservatorio, nonché gli enti e le agenzie di cui esso può avvalersi.

6. All'onere derivante dalla costituzione e dal funzionamento dell'Osservatorio nazionale sui rifiuti e della Segreteria tecnica, pari a due milioni di euro, aggiornato annualmente al tasso di inflazione, provvedono, tramite contributi di pari importo complessivo, il Consorzio Nazionale Imballaggi di cui all'articolo 224, i soggetti di cui all'articolo 221, comma 3, lettere a) e c) e i Consorzi di cui agli articoli 233, 234, 235, 236 nonché quelli istituiti ai sensi degli articoli 227 e 228. Il Ministro dell'ambiente e della tutela del territorio e del mare e del mare con decreto da emanarsi entro novanta giorni dall'entrata in vigore del presente provvedimento e successivamente entro il 31 gennaio di ogni anno, determina l'entità del predetto onere da porre in capo ai Consorzi e soggetti predetti. Dette somme sono versate dal Consorzio Nazionale Imballaggi e dagli altri soggetti e Consorzi all'entrata del bilancio dello Stato per essere riassegnate, con decreto del

Ministro dell'economia e della finanze, ad apposito capitolo dello stato di previsione del Ministero dell'ambiente e della tutela del territorio e del mare e del mare» e conseguentemente all'articolo 170, il comma 13 è soppresso.

## **207. Autorità di vigilanza sulle risorse idriche e sui rifiuti**

*(abrogato dall'articolo 1, comma 5, d.lgs. n. 284 del 2006)*

### **Capo IV - Autorizzazioni e iscrizioni**

## **208. Autorizzazione unica per i nuovi impianti di smaltimento e di recupero dei rifiuti**

*(articolo così modificato dall'articolo 2, comma 29-ter, d.lgs. n. 4 del 2008)*

1. I soggetti che intendono realizzare e gestire nuovi impianti di smaltimento o di recupero di rifiuti, anche pericolosi, devono presentare apposita domanda alla regione competente per territorio, allegando il progetto definitivo dell'impianto e la documentazione tecnica prevista per la realizzazione del progetto stesso dalle disposizioni vigenti in materia urbanistica, di tutela ambientale, di salute e di sicurezza sul lavoro e di igiene pubblica. Ove l'impianto debba essere sottoposto alla procedura di valutazione di impatto ambientale ai sensi della normativa vigente, alla domanda è altresì allegata la comunicazione del progetto all'autorità competente ai predetti fini; i termini di cui ai commi 3 e 8 restano sospesi fino all'acquisizione della pronuncia sulla compatibilità ambientale ai sensi della parte seconda del presente decreto.

2. Resta ferma l'applicazione della normativa nazionale di attuazione della direttiva 96/61/CE relativa alla prevenzione e riduzione integrate dell'inquinamento, per gli impianti rientranti nel campo di applicazione della medesima, con particolare riferimento al decreto legislativo 18 febbraio 2005, n. 59.

3. Entro trenta giorni dal ricevimento della domanda di cui al comma 1, la regione individua il responsabile del procedimento e convoca apposita conferenza di servizi cui partecipano i responsabili degli uffici regionali competenti e i rappresentanti delle Autorità d'ambito e degli enti locali interessati. Alla conferenza è invitato a partecipare, con preavviso di almeno venti giorni, anche il richiedente l'autorizzazione o un suo rappresentante al fine di acquisire documenti, informazioni e chiarimenti. La documentazione di cui al comma 1 è inviata ai componenti della conferenza di servizi almeno venti giorni prima della data fissata per la riunione; in caso di decisione a maggioranza, la delibera di adozione deve fornire una adeguata ed analitica motivazione rispetto alle opinioni dissenzienti espresse nel corso della conferenza.

4. Entro novanta giorni dalla sua convocazione, la Conferenza di servizi:

- a) procede alla valutazione dei progetti;
- b) acquisisce e valuta tutti gli elementi relativi alla compatibilità del progetto con le esigenze ambientali e territoriali;
- c) acquisisce, ove previsto dalla normativa vigente, la valutazione di compatibilità ambientale;
- d) trasmette le proprie conclusioni con i relativi atti alla regione.

5. Per l'istruttoria tecnica della domanda le regioni possono avvalersi delle Agenzie regionali per la protezione dell'ambiente.

6. Entro trenta giorni dal ricevimento delle conclusioni della conferenza di servizi e sulla base delle risultanze della stessa, la regione, in caso di valutazione positiva, approva il progetto e autorizza la realizzazione e la gestione dell'impianto. L'approvazione sostituisce ad ogni effetto visti, pareri, autorizzazioni e concessioni di organi regionali, provinciali e comunali, costituisce, ove occorra, variante allo strumento urbanistico e comporta la dichiarazione di pubblica utilità, urgenza ed indifferibilità dei lavori.

7. Nel caso in cui il progetto riguardi aree vincolate ai sensi del decreto legislativo 22 gennaio 2004, n. 42, si applicano le disposizioni dell'articolo 146 di tale decreto in materia di autorizzazione.

8. L'istruttoria si conclude entro centocinquanta giorni dalla presentazione della domanda di cui al comma 1 con il rilascio dell'autorizzazione unica o con il diniego motivato della stessa.

9. I termini di cui al comma 8 sono interrotti, per una sola volta, da eventuali richieste istruttorie fatte dal responsabile del procedimento al soggetto interessato e ricominciano a decorrere dal ricevimento degli elementi forniti dall'interessato.

10. Ove l'autorità competente non provveda a concludere il procedimento di rilascio dell'autorizzazione unica entro i termini previsti al comma 8, si applica il potere sostitutivo di cui all'articolo 5 del decreto legislativo 31 marzo 1998, n. 112.

11. L'autorizzazione individua le condizioni e le prescrizioni necessarie per garantire l'attuazione dei principi di cui all'articolo 178 e contiene almeno i seguenti elementi:

- a) i tipi ed i quantitativi di rifiuti da smaltire o da recuperare;
- b) i requisiti tecnici con particolare riferimento alla compatibilità del sito, alle attrezzature utilizzate, ai tipi ed ai quantitativi massimi di rifiuti ed alla conformità dell'impianto al progetto approvato;
- c) le precauzioni da prendere in materia di sicurezza ed igiene ambientale;
- d) la localizzazione dell'impianto da autorizzare;
- e) il metodo di trattamento e di recupero;
- f) le prescrizioni per le operazioni di messa in sicurezza, chiusura dell'impianto e ripristino del sito;
- g) le garanzie finanziarie richieste, che devono essere prestate solo al momento dell'avvio effettivo dell'esercizio dell'impianto; a tal fine, le garanzie finanziarie per la gestione della discarica, anche per la fase successiva alla sua chiusura, dovranno essere prestate conformemente a quanto disposto dall'articolo 14 del decreto legislativo 13 gennaio 2003, n. 36;
- h) la data di scadenza dell'autorizzazione, in conformità con quanto previsto al comma 12;
- i) i limiti di emissione in atmosfera per i processi di trattamento termico dei rifiuti, anche accompagnati da recupero energetico.

12. L'autorizzazione di cui al comma 1 è concessa per un periodo di dieci anni ed è rinnovabile. A tale fine, almeno centottanta giorni prima della scadenza dell'autorizzazione, deve essere presentata apposita domanda alla regione che decide prima della scadenza dell'autorizzazione stessa. In ogni caso l'attività può essere proseguita fino alla decisione espressa, previa estensione delle garanzie finanziarie prestate. Le prescrizioni dell'autorizzazione possono essere modificate, prima del termine di scadenza e dopo almeno cinque anni dal rilascio, nel caso di condizioni di criticità ambientale, tenendo conto dell'evoluzione delle migliori tecnologie disponibili.

13. Ferma restando l'applicazione delle norme sanzionatorie di cui al titolo VI della parte quarta del presente decreto, in caso di inosservanza delle prescrizioni dell'autorizzazione l'autorità competente procede, secondo la gravità dell'infrazione:

- a) alla diffida, stabilendo un termine entro il quale devono essere eliminate le inosservanze;
- b) alla diffida e contestuale sospensione dell'autorizzazione per un tempo determinato, ove si manifestino situazioni di pericolo per la salute pubblica e per l'ambiente;
- c) alla revoca dell'autorizzazione in caso di mancato adeguamento alle prescrizioni imposte con la diffida e in caso di reiterate violazioni che determinino situazione di pericolo per la salute pubblica e per l'ambiente.

14. Il controllo e l'autorizzazione delle operazioni di carico, scarico, trasbordo, deposito e maneggio di rifiuti in aree portuali sono disciplinati dalle specifiche disposizioni di cui alla legge 28 gennaio 1994, n. 84 e di cui al decreto legislativo 24 giugno 2003, n. 182 di attuazione della direttiva 2000/59/CE sui rifiuti prodotti sulle navi e dalle altre disposizioni previste in materia dalla normativa vigente. Nel caso di trasporto transfrontaliero di rifiuti, l'autorizzazione delle operazioni di imbarco e di sbarco non può essere rilasciata se il richiedente non dimostra di avere ottemperato agli adempimenti di cui all'articolo 194 del presente decreto.

15. Gli impianti mobili di smaltimento o di recupero, esclusi gli impianti mobili che effettuano la disidratazione dei fanghi generati da impianti di depurazione e reimmettono l'acqua in testa al processo depurativo presso il quale operano, ad esclusione della sola riduzione volumetrica e separazione delle frazioni estranee, sono autorizzati, in via definitiva, dalla regione ove l'interessato ha la sede legale o la società straniera proprietaria dell'impianto ha la sede di rappresentanza. Per lo svolgimento delle singole

campagne di attività sul territorio nazionale, l'interessato, almeno sessanta giorni prima dell'installazione dell'impianto, deve comunicare alla regione nel cui territorio si trova il sito prescelto le specifiche dettagliate relative alla campagna di attività, allegando l'autorizzazione di cui al comma 1 e l'iscrizione all'Albo nazionale gestori ambientali, nonché l'ulteriore documentazione richiesta. La regione può adottare prescrizioni integrative oppure può vietare l'attività con provvedimento motivato qualora lo svolgimento della stessa nello specifico sito non sia compatibile con la tutela dell'ambiente o della salute pubblica.

16. Le disposizioni di cui al presente articolo si applicano anche ai procedimenti in corso alla data di entrata in vigore della parte quarta del presente decreto, eccetto quelli per i quali sia completata la procedura di valutazione di impatto ambientale.

17. Fatti salvi l'obbligo di tenuta dei registri di carico e scarico da parte dei soggetti di cui all'articolo 190 ed il divieto di miscelazione di cui all'articolo 187, le disposizioni del presente articolo non si applicano al deposito temporaneo effettuato nel rispetto delle condizioni stabilite dall'articolo 183, comma 1, lettera m).

18. L'autorizzazione di cui al presente articolo deve essere comunicata, a cura dell'amministrazione che la rilascia, all'Albo di cui all'articolo 212, comma 1, che cura l'inserimento in un elenco nazionale, accessibile al pubblico, degli elementi identificativi di cui all'articolo 212, comma 23, senza nuovi o maggiori oneri per la finanza pubblica.

19. In caso di eventi incidenti sull'autorizzazione, questi sono comunicati, previo avviso all'interessato, oltre che allo stesso, anche all'Albo.

20. Le procedure di cui al presente articolo si applicano anche per la realizzazione di varianti sostanziali in corso d'opera o di esercizio che comportino modifiche a seguito delle quali gli impianti non sono più conformi all'autorizzazione rilasciata.

## **209. Rinnovo delle autorizzazioni alle imprese in possesso di certificazione ambientale**

1. Nel rispetto delle normative comunitarie, in sede di espletamento delle procedure previste per il rinnovo delle autorizzazioni all'esercizio di un impianto, ovvero per il rinnovo dell'iscrizione all'Albo di cui all'articolo 212, le imprese che risultino registrate ai sensi del regolamento (CE) n. 761/2001, del Parlamento europeo e del Consiglio, del 19 marzo 2001 (Emas) ed operino nell'ambito del sistema Ecolabel di cui al regolamento 17 luglio 2000, n. 1980, o certificati UNI-EN ISO 14001 possono sostituire tali autorizzazioni o il nuovo certificato di iscrizione al suddetto Albo con autocertificazione resa alle autorità competenti, ai sensi del d.P.R. 28 dicembre 2000, n. 445.

2. L'autocertificazione di cui al comma 1 deve essere accompagnata da una copia conforme del certificato di registrazione ottenuto ai sensi dei regolamenti e degli standard parametrici di cui al medesimo comma 1, nonché da una denuncia di prosecuzione delle attività, attestante la conformità dell'impresa, dei mezzi e degli impianti alle prescrizioni legislative e regolamentari, con allegata una certificazione dell'esperimento di prove a ciò destinate, ove previste.

3. L'autocertificazione e i relativi documenti, di cui ai commi 1 e 2, sostituiscono a tutti gli effetti l'autorizzazione alla prosecuzione, ovvero all'esercizio delle attività previste dalle norme di cui al comma 1 e ad essi si applicano, in quanto compatibili, le disposizioni di cui al d.P.R. 26 aprile 1992, n. 300. Si applicano, altresì, le disposizioni sanzionatorie di cui all'articolo 21 della legge 7 agosto 1990, n. 241.

4. L'autocertificazione e i relativi documenti mantengono l'efficacia sostitutiva di cui al comma 3 fino ad un periodo massimo di centottanta giorni successivi alla data di comunicazione all'interessato della decadenza, a qualsiasi titolo avvenuta, della registrazione ottenuta ai sensi dei regolamenti e degli standard parametrici di cui al comma 1.

5. Salva l'applicazione delle sanzioni specifiche e salvo che il fatto costituisca più grave reato, in caso di accertata falsità delle attestazioni contenute nell'autocertificazione e dei relativi documenti, si applica l'articolo 483 del codice penale nei confronti di chiunque abbia sottoscritto la documentazione di cui ai commi 1 e 2.

6. Resta ferma l'applicazione della normativa nazionale di attuazione della direttiva 96/61/CE relativa alla prevenzione e riduzione integrate dell'inquinamento, per gli impianti rientranti nel campo di applicazione della medesima, con particolare riferimento al decreto legislativo 18 febbraio 2005, n. 59.

7. I titoli abilitativi di cui al presente articolo devono essere comunicati, a cura dell'amministrazione che li rilascia, all'Albo di cui all'articolo 212, comma 1, che cura l'inserimento in un elenco nazionale, accessibile al pubblico, degli elementi identificativi di cui all'articolo 212, comma 23, senza nuovi o maggiori oneri per la finanza pubblica.

## **210. Autorizzazioni in ipotesi particolari**

1. Coloro che alla data di entrata in vigore della parte quarta del presente decreto non abbiano ancora ottenuto l'autorizzazione alla gestione dell'impianto, ovvero intendano, comunque, richiedere una modifica dell'autorizzazione alla gestione di cui sono in possesso, ovvero ne richiedano il rinnovo presentano domanda alla regione competente per territorio, che si pronuncia entro novanta giorni dall'istanza. La procedura di cui al presente comma si applica anche a chi intende avviare una attività di recupero o di smaltimento di rifiuti in un impianto già esistente, precedentemente utilizzato o adibito ad altre attività. Ove la nuova attività di recupero o di smaltimento sia sottoposta a valutazione di impatto ambientale, si applicano le disposizioni previste dalla parte seconda del presente decreto per le modifiche sostanziali.

2. Resta ferma l'applicazione della normativa nazionale di attuazione della direttiva 96/61/CE relativa alla prevenzione e riduzione integrate dell'inquinamento per gli impianti rientranti nel campo di applicazione della medesima, con particolare riferimento al decreto legislativo 18 febbraio 2005, n. 59.

3. L'autorizzazione individua le condizioni e le prescrizioni necessarie per garantire l'attuazione dei principi di cui all'articolo 178 e contiene almeno i seguenti elementi:

- a) i tipi ed i quantitativi di rifiuti da smaltire o da recuperare;
- b) i requisiti tecnici, con particolare riferimento alla compatibilità del sito, alle attrezzature utilizzate, ai tipi ed ai quantitativi massimi di rifiuti ed alla conformità dell'impianto alla nuova forma di gestione richiesta;
- c) le precauzioni da prendere in materia di sicurezza ed igiene ambientale;
- d) la localizzazione dell'impianto da autorizzare;
- e) il metodo di trattamento e di recupero;
- f) i limiti di emissione in atmosfera per i processi di trattamento termico dei rifiuti, anche accompagnati da recupero energetico;
- g) le prescrizioni per le operazioni di messa in sicurezza, chiusura dell'impianto e ripristino del sito;
- h) le garanzie finanziarie, ove previste dalla normativa vigente, o altre equivalenti; tali garanzie sono in ogni caso ridotte del cinquanta per cento per le imprese registrate ai sensi del regolamento (CE) n. 761/2001, del Parlamento europeo e del Consiglio, del 19 marzo 2001 (Emas), e del quaranta per cento nel caso di imprese in possesso della certificazione ambientale ai sensi della norma Uni En Iso 14001;
- l) la data di scadenza dell'autorizzazione, in conformità a quanto previsto dall'articolo 208, comma 12.

4. Ferma restando l'applicazione delle norme sanzionatorie di cui al titolo VI della parte quarta del presente decreto, in caso di inosservanza delle prescrizioni dell'autorizzazione l'autorità competente procede, secondo la gravità dell'infrazione:

*(comma così sostituito dall'articolo 2, comma 29-quater, d.lgs. n. 4 del 2008)*

- a) alla diffida, stabilendo un termine entro il quale devono essere eliminate le inosservanze;
- b) alla diffida e contestuale sospensione dell'autorizzazione per un tempo determinato, ove si manifestino situazioni di pericolo per la salute pubblica e per l'ambiente;
- c) alla revoca dell'autorizzazione in caso di mancato adeguamento alle prescrizioni imposte con la diffida e in caso di reiterate violazioni che determinino situazione di pericolo per la salute pubblica e per l'ambiente..

5. Le disposizioni del presente articolo non si applicano al deposito temporaneo effettuato nel rispetto delle condizioni di cui all'articolo 183, comma 1, lettera m), che è soggetto unicamente agli adempimenti relativi al registro di carico e scarico di cui all'articolo 190 ed al divieto di miscelazione di cui all'articolo 187.

*(comma così modificato dall'articolo 2, comma 29-quater, d.lgs. n. 4 del 2008)*



6. Per i rifiuti in aree portuali e per le operazioni di imbarco e sbarco in caso di trasporto transfrontaliero di rifiuti si applica quanto previsto dall'articolo 208, comma 14.

7. Per gli impianti mobili, di cui all'articolo 208, comma 15, si applicano le disposizioni ivi previste.

8. Ove l'autorità competente non provveda a concludere il procedimento relativo al rilascio dell'autorizzazione entro i termini previsti dal comma 1, si applica il potere sostitutivo di cui all'articolo 5 del decreto legislativo 31 marzo 1998, n. 112.

9. Le autorizzazioni di cui al presente articolo devono essere comunicate, a cura dell'amministrazione che li rilascia, all'Albo di cui all'articolo 212, comma 1, che cura l'inserimento in un elenco nazionale, accessibile al pubblico, degli elementi identificativi di cui all'articolo 212, comma 23, senza nuovi o maggiori oneri per la finanza pubblica.

### **211. Autorizzazione di impianti di ricerca e di sperimentazione**

1. I termini di cui agli articoli 208 e 210 sono ridotti alla metà per l'autorizzazione alla realizzazione ed all'esercizio di impianti di ricerca e di sperimentazione qualora siano rispettate le seguenti condizioni:

a) le attività di gestione degli impianti non comportino utile economico;  
b) gli impianti abbiano una potenzialità non superiore a 5 tonnellate al giorno, salvo deroghe giustificate dall'esigenza di effettuare prove di impianti caratterizzati da innovazioni, che devono però essere limitate alla durata di tali prove.

2. ha durata dell'autorizzazione di cui al comma 1 è di due anni, salvo proroga che può essere concessa previa verifica annuale dei risultati raggiunti e non può comunque superare altri due anni.

3. Qualora il progetto o la realizzazione dell'impianto non siano stati approvati e autorizzati entro il termine di cui al comma 1, l'interessato può presentare istanza al Ministro dell'ambiente e della tutela del territorio e del mare, che si esprime nei successivi sessanta giorni di concerto con i Ministri delle attività produttive e dell'istruzione, dell'università e della ricerca. La garanzia finanziaria in tal caso è prestata a favore dello Stato.

4. In caso di rischio di agenti patogeni o di sostanze sconosciute e pericolose dal punto di vista sanitario, l'autorizzazione di cui al comma 1 è rilasciata dal Ministro dell'ambiente e della tutela del territorio e del mare, che si esprime nei successivi sessanta giorni, di concerto con i Ministri delle attività produttive, della salute e dell'istruzione, dell'università e della ricerca.

5. L'autorizzazione di cui al presente articolo deve essere comunicata, a cura dell'amministrazione che la rilascia, all'Albo di cui all'articolo 212, comma 1, che cura l'inserimento in un elenco nazionale, accessibile al pubblico, degli elementi identificativi di cui all'articolo 212, comma 23, senza nuovi o maggiori oneri per la finanza pubblica.

### **212. Albo nazionale gestori ambientali**

1. È costituito, presso il Ministero dell'ambiente e tutela del territorio, l'Albo nazionale gestori ambientali, di seguito denominato Albo, articolato in un Comitato nazionale, con sede presso il medesimo Ministero, ed in Sezioni regionali e provinciali, istituite presso le Camere di commercio, industria, artigianato e agricoltura dei capoluoghi di regione e delle province autonome di Trento e di Bolzano. I componenti del Comitato nazionale e delle Sezioni regionali e provinciali durano in carica cinque anni.

2. Con decreto del Ministro dell'ambiente e della tutela del territorio e del mare sono istituite sezioni speciali del Comitato nazionale per ogni singola attività soggetta ad iscrizione all'Albo, senza nuovi o maggiori oneri a carico della finanza pubblica, e ne vengono fissati composizione e competenze. Il Comitato nazionale dell'Albo ha potere deliberante ed è composto da diciannove membri di comprovata e documentata esperienza tecnico-economica o giuridica nelle materie ambientali nominati con decreto del Ministro dell'ambiente e della tutela del territorio e del mare e designati rispettivamente:

- a) due dal Ministro dell'ambiente e della tutela del territorio e del mare, di cui uno con funzioni di Presidente;
- b) uno dal Ministro delle attività produttive, con funzioni di vice-Presidente;
- c) uno dal Ministro della salute;
- d) uno dal Ministro dell'economia e delle finanze
- e) uno dal Ministro delle infrastrutture e dei trasporti;
- f) uno dal Ministro dell'interno;
- g) tre dalle regioni;
- h) uno dall'Unione italiana delle Camere di commercio industria, artigianato e agricoltura;
- i) sei dalle organizzazioni maggiormente rappresentative delle categorie economiche interessate, di cui due dalle organizzazioni rappresentative della categoria degli autotrasportatori e due dalle associazioni che rappresentano i gestori dei rifiuti;
- l) due dalle organizzazioni sindacali maggiormente rappresentative.

3. Le Sezioni regionali e provinciali dell'Albo sono istituite con decreto del Ministro dell'ambiente e della tutela del territorio e del mare e sono composte:

- a) dal Presidente della Camera di commercio, industria, artigianato e agricoltura o da un membro del Consiglio camerale all'uopo designato dallo stesso, con funzioni di Presidente;
- b) da un funzionario o dirigente di comprovata esperienza nella materia ambientale designato dalla regione o dalla provincia autonoma, con funzioni di vice-Presidente;
- c) da un funzionario o dirigente di comprovata esperienza nella materia ambientale, designato dall'Unione regionale delle province o dalla provincia autonoma;
- d) da un esperto di comprovata esperienza nella materia ambientale, designato dal Ministro dell'ambiente e della tutela del territorio e del mare;
- e) *(lettera soppressa dall'articolo 2, comma 30, d.lgs. n. 4 del 2008)*
- f) *(lettera aggiunta dall'articolo 2, comma 28-bis, d.lgs. n. 4 del 2008)*

4. Le funzioni del Comitato nazionale e delle Sezioni regionali dell'Albo sono svolte, sino alla scadenza del loro mandato, rispettivamente dal Comitato nazionale e dalle Sezioni regionali dell'Albo nazionale delle imprese che effettuano la gestione dei rifiuti già previsti all'articolo 30 del decreto legislativo 5 febbraio 1997, n. 22, integrati, senza nuovi o maggiori oneri per la finanza pubblica, dai nuovi componenti individuati ai sensi, rispettivamente, del comma 2, lettera 1), e del comma 3, lettere e) ed f), nel rispetto di quanto previsto dal comma 16.

5. L'iscrizione all'Albo è requisito per lo svolgimento delle attività di raccolta e trasporto di rifiuti non pericolosi, di raccolta e trasporto di rifiuti pericolosi, di bonifica dei siti, di bonifica dei beni contenenti amianto, di commercio ed intermediazione dei rifiuti senza detenzione dei rifiuti stessi, nonché di gestione di impianti di smaltimento e di recupero di titolarità di terzi e di gestione di impianti mobili di smaltimento e di recupero di rifiuti, nei limiti di cui all'articolo 208, comma 15. Sono esonerati dall'obbligo di cui al presente comma le organizzazioni di cui agli articoli 221, comma 3, lettere a) e c), 223, 224, 228, 233, 234, 235 e 236, limitatamente all'attività di intermediazione e commercio senza detenzione di rifiuti di imballaggio, a condizione che dispongano di evidenze documentali o contabili che svolgano funzioni analoghe, fermi restando gli adempimenti documentali e contabili previsti a carico dei predetti soggetti dalle vigenti normative. Per le aziende speciali, i consorzi e le società di gestione dei servizi pubblici di cui al decreto legislativo 18 agosto 2000, n. 267, l'iscrizione all'Albo è effettuata mediante apposita comunicazione del comune o del consorzio di comuni alla sezione regionale territorialmente competente ed è valida per i servizi di gestione dei rifiuti urbani nei medesimi comuni.

*(comma così modificato dall'articolo 2, comma 31, d.lgs. n. 4 del 2008)*

6. L'iscrizione deve essere rinnovata ogni cinque anni e costituisce titolo per l'esercizio delle attività di raccolta, di trasporto, di commercio e di intermediazione dei rifiuti; per le altre attività l'iscrizione abilita alla gestione degli impianti il cui esercizio sia stato autorizzato o allo svolgimento delle attività soggette ad iscrizione.

7. Le imprese che effettuano attività di raccolta e trasporto dei rifiuti, le imprese che effettuano attività di intermediazione e di commercio dei rifiuti, senza detenzione dei medesimi, e le imprese che effettuano l'attività di gestione di impianti mobili di smaltimento e recupero dei rifiuti devono prestare idonee garanzie finanziarie a favore dello Stato. Tali garanzie sono ridotte del cinquanta per cento per le imprese registrate ai

sensi del regolamento (CE) n. 761/2001, del Parlamento europeo e del Consiglio, del 19 marzo 2001 (Emas), e del quarantapercento nel caso di imprese in possesso della certificazione ambientale ai sensi della norma Uni En Iso 14001.

8. Le disposizioni di cui ai commi 5, 6 e 7 non si applicano ai produttori iniziali di rifiuti non pericolosi che effettuano operazioni di raccolta e trasporto dei propri rifiuti, né ai produttori iniziali di rifiuti pericolosi che effettuano operazioni di raccolta e trasporto di trenta chilogrammi o trenta litri al giorno dei propri rifiuti pericolosi, a condizione che tali operazioni costituiscano parte integrante ed accessoria dell'organizzazione dell'impresa dalla quale i rifiuti sono prodotti. Dette imprese non sono tenute alla prestazione delle garanzie finanziarie e sono iscritte in un'apposita sezione dell'Albo in base alla presentazione di una comunicazione alla sezione regionale o provinciale dell'Albo territorialmente competente che rilascia il relativo provvedimento entro i successivi trenta giorni. Con la comunicazione l'interessato attesta sotto la sua responsabilità, ai sensi dell'[articolo 21 della legge n. 241 del 1990](#). Non è comunque richiesta l'iscrizione all'Albo per il trasporto dei propri rifiuti, come definiti dal presente comma, purché lo stesso trasporto sia esclusivamente finalizzato al conferimento al gestore del servizio pubblico di raccolta dei rifiuti urbani con il quale sia stata stipulata una convenzione.

*(comma così sostituito dall'articolo 2, comma 30, d.lgs. n. 4 del 2008, poi modificato dall'articolo 4-quinquies della legge n. 205 del 2008)*

- a) la sede dell'impresa, l'attività o le attività dai quali sono prodotti i rifiuti;
- b) le caratteristiche, la natura dei rifiuti prodotti;
- c) gli estremi identificativi e l'idoneità tecnica dei mezzi utilizzati per il trasporto dei rifiuti, tenuto anche conto delle modalità di effettuazione del trasporto medesimo;
- d) il versamento del diritto annuale di registrazione, che in fase di prima applicazione è determinato nella somma di 50 euro all'anno, ed è rideterminabile ai sensi dell'articolo 21 del decreto del Ministro dell'ambiente 28 aprile 1998, n. 406.

L'impresa è tenuta a comunicare ogni variazione intervenuta successivamente all'iscrizione. Le iscrizioni delle imprese di cui al presente comma effettuate entro sessanta giorni dall'entrata in vigore delle presenti disposizioni restano valide ed efficaci.

9. Le imprese che effettuano attività di gestione di impianti fissi di smaltimento e di recupero di titolarità di terzi, le imprese che effettuano le attività di bonifica dei siti e di bonifica dei beni contenenti amianto devono prestare idonee garanzie finanziarie a favore della regione territorialmente competente, nel rispetto dei criteri generali di cui all'articolo 195, comma 2, lettera h). Tali garanzie sono ridotte del cinquanta per cento per le imprese registrate ai sensi del regolamento (CE) n. 761/2001, del Parlamento europeo e del Consiglio, del 19 marzo 2001 (Emas), e del quaranta per cento nel caso di imprese in possesso della certificazione ambientale ai sensi della norma Uni En Iso 14001. Le garanzie di cui al presente comma devono essere in ogni caso prestate in base alla seguente distinzione:

- a) le imprese che effettuano l'attività di gestione di impianti fissi di smaltimento e di recupero di titolarità di terzi devono prestare le garanzie finanziarie a favore della regione per ogni impianto che viene gestito;
- b) le imprese che effettuano l'attività di bonifica dei siti e dei beni contenenti amianto devono prestare le garanzie finanziarie a favore della regione per ogni intervento di bonifica.

10. Con decreto del Ministro dell'ambiente e della tutela del territorio e del mare, di concerto con i Ministri delle attività produttive, delle infrastrutture e dei trasporti e dell'economia e delle finanze, sentito il parere del Comitato nazionale, da emanare entro novanta giorni dalla data di entrata in vigore della parte quarta del presente decreto, sono definite le attribuzioni e le modalità organizzative dell'Albo, i requisiti, i termini e le modalità di iscrizione, i diritti annuali d'iscrizione, nonché le modalità e gli importi delle garanzie finanziarie che devono essere prestate a favore dello Stato. Fino all'emanazione del predetto decreto, continuano ad applicarsi, per quanto compatibili, le disposizioni del decreto del Ministro dell'ambiente 28 aprile 1998, n. 406. Il decreto di cui al presente comma si informa ai seguenti principi:

- a) individuazione di requisiti per l'iscrizione, validi per tutte le sezioni, al fine di uniformare le procedure;
- b) coordinamento con la vigente normativa sull'autotrasporto, in coerenza con la finalità di cui alla lettera a);
- c) trattamento uniforme dei componenti delle Sezioni regionali, per garantire l'efficienza operativa;
- d) effettiva copertura delle spese attraverso i diritti di segreteria e i diritti annuali di iscrizione.

11. Con decreto del Ministro dell'ambiente e della tutela del territorio e del mare, sentita la Conferenza Stato regioni, sono fissati i criteri generali per la definizione delle garanzie finanziarie da prestare a favore delle regioni.

12. *(comma soppresso dall'articolo 2, comma 30, d.lgs. n. 4 del 2008)*

13. L'iscrizione all'Albo ed i provvedimenti di sospensione, di revoca, di decadenza e di annullamento dell'iscrizione, nonché l'accettazione, la revoca e lo svincolo delle garanzie finanziarie che devono essere prestate a favore dello Stato sono deliberati dalla Sezione regionale dell'Albo della regione ove ha sede legale l'impresa interessata, in base alla normativa vigente ed alle direttive emesse dal Comitato nazionale.

14. Nelle more dell'emanazione dei decreti di cui al presente articolo, continuano ad applicarsi le disposizioni disciplinanti l'Albo nazionale delle imprese che effettuano la gestione dei rifiuti vigenti alla data di entrata in vigore della parte quarta del presente decreto, disposizioni la cui abrogazione è differita al momento della pubblicazione dei suddetti decreti.

*(comma così sostituito dall'articolo 2, comma 31, d.lgs. n. 4 del 2008)*

15. Avverso i provvedimenti delle Sezioni regionali dell'Albo gli interessati possono proporre, nel termine di decadenza di trenta giorni dalla notifica dei provvedimenti stessi, ricorso al Comitato nazionale dell'Albo.

16. Agli oneri per il funzionamento del Comitato nazionale e delle Sezioni regionali e provinciali si provvede con le entrate derivanti dai diritti di segreteria e dai diritti annuali d'iscrizione, secondo le previsioni, anche relative alle modalità di versamento e di utilizzo, che saranno determinate con decreto del Ministro dell'ambiente e della tutela del territorio e del mare di concerto con il Ministro dell'economia e delle finanze. L'integrazione del Comitato nazionale e delle Sezioni regionali e provinciali con i rappresentanti di cui ai commi 2, lettera 1), e 3, lettere e) ed f), è subordinata all'entrata in vigore del predetto decreto. Sino all'emanazione del citato decreto, si applicano le disposizioni di cui al decreto del Ministro dell'ambiente 20 dicembre 1993 e le disposizioni di cui al decreto del Ministro dell'ambiente 13 dicembre 1995.

17. La disciplina regolamentare dei casi in cui, ai sensi degli articoli 19 e 20 della legge 7 agosto 1990, n. 241, l'esercizio di un'attività privata può essere intrapreso sulla base della denuncia di inizio dell'attività non si applica alle domande di iscrizione e agli atti di competenza dell'Albo.

18. Le imprese che effettuano attività di raccolta e trasporto dei rifiuti sottoposti a procedure semplificate ai sensi dell'articolo 216, ed effettivamente avviati al riciclaggio ed al recupero, non sono sottoposte alle garanzie finanziarie di cui al comma 8 e sono iscritte all'Albo mediante l'invio di comunicazione di inizio di attività alla Sezione regionale o provinciale territorialmente competente. Detta comunicazione deve essere rinnovata ogni cinque anni e deve essere corredata da idonea documentazione predisposta ai sensi dell'articolo 13 del decreto ministeriale 28 aprile 1998, n. 406, nonché delle deliberazioni del Comitato nazionale dalla quale risultino i seguenti elementi:

*(comma così modificato dall'articolo 2, comma 31, d.lgs. n. 4 del 2008)*

- a) la quantità, la natura, l'origine e la destinazione dei rifiuti;
- b) la rispondenza delle caratteristiche tecniche e della tipologia del mezzo utilizzato ai requisiti stabiliti dall'Albo in relazione ai tipi di rifiuti da trasportare;
- c) il rispetto delle condizioni ed il possesso dei requisiti soggettivi, di idoneità tecnica e di capacità finanziaria.

19. Entro dieci giorni dal ricevimento della comunicazione di inizio di attività le Sezioni regionali e provinciali prendono atto dell'avvenuta iscrizione e inseriscono le imprese di cui al comma 18 in appositi elenchi dandone comunicazione al Comitato nazionale, alla provincia territorialmente competente ed all'interessato.

20. Le imprese iscritte all'Albo con procedura ordinaria ai sensi del comma 5 sono esentate dall'obbligo della comunicazione di cui al comma 18 se lo svolgimento dell'attività di raccolta e trasporto dei rifiuti sottoposti a procedure semplificate ai sensi dell'articolo 216 ed effettivamente avviati al riciclaggio e al recupero non comporta variazioni della categoria, della classe e della tipologia di rifiuti per le quali tali imprese sono iscritte.

21. Alla comunicazione di cui al comma 18 si applicano le disposizioni di cui all'articolo 21 della legge 7 agosto 1990, n. 241. Alle imprese che svolgono le attività di cui al comma 18 a seguito di comunicazione corredata da documentazione incompleta o inadeguata, si applica il disposto di cui all'articolo 256, comma 1.

22. *(comma soppresso dall'articolo 2, comma 30, d.lgs. n. 4 del 2008)*

23. Sono istituiti presso il Comitato nazionale i registri delle imprese autorizzate alla gestione di rifiuti, aggiornati ogni trenta giorni, nei quali sono inseriti, a domanda, gli elementi identificativi dell'impresa consultabili dagli operatori secondo le procedure fissate con decreto del Ministro dell'ambiente e della tutela del territorio e del mare, nel rispetto dei principi di cui al decreto legislativo 30 giugno 2003, n. 196. I registri sono pubblici e, entro dodici mesi dall'entrata in vigore della parte quarta del presente decreto, sono resi disponibili al pubblico, senza oneri, anche per via telematica, secondo i criteri fissati dal predetto decreto. Le Amministrazioni autorizzanti comunicano al Comitato nazionale, subito dopo il rilascio dell'autorizzazione, la ragione sociale dell'impresa autorizzata, l'attività per la quale viene rilasciata l'autorizzazione, i rifiuti oggetto dell'attività di gestione, la scadenza dell'autorizzazione e successivamente segnalano ogni variazione delle predette informazioni che intervenga nel corso della validità dell'autorizzazione stessa. Nel caso di ritardo dell'Amministrazione superiore a trenta giorni dal rilascio dell'autorizzazione, l'impresa interessata può inoltrare copia autentica del provvedimento, anche per via telematica, al Comitato nazionale, che ne dispone l'inserimento nei registri.

24. *(comma soppresso dall'articolo 2, comma 30, d.lgs. n. 4 del 2008)*

25. *(comma soppresso dall'articolo 2, comma 30, d.lgs. n. 4 del 2008)*

26. Per la tenuta dei registri di cui ai commi 22, 23, 24 e 25 gli interessati sono tenuti alla corresponsione di un diritto annuale di iscrizione, per ogni tipologia di registro, pari a 50 euro, rideterminabile ai sensi dell'articolo 21 del decreto del Ministro dell'ambiente 28 aprile 1998, n. 406. I diritti di cui ai commi 8, 24 e 25 sono versati, secondo le modalità di cui al comma 16, alla competente Sezione regionale dell'Albo, che procede a contabilizzarli separatamente e ad utilizzarli integralmente per l'attuazione dei medesimi commi.

27. La tenuta dei registri di cui ai commi 22 e 23 decorre dall'entrata in vigore del decreto di cui al comma 16.

28. Dall'attuazione del presente articolo non devono derivare nuovi o maggiori oneri per la finanza pubblica.

### **213. Autorizzazioni integrate ambientali**

1. Le autorizzazioni integrate ambientali rilasciate ai sensi del Titolo III-bis della parte seconda del presente decreto, sostituiscono ad ogni effetto, secondo le modalità ivi previste:

- a) le autorizzazioni di cui al presente capo;
- b) la comunicazione di cui all'articolo 216, limitatamente alle attività non ricadenti nella categoria 5 dell'Allegato I del Titolo III-bis della parte seconda del presente decreto, che, se svolte in procedura semplificata, sono escluse dall'autorizzazione ambientale integrata, ferma restando la possibilità di utilizzare successivamente le procedure semplificate previste dal capo V.

2. Al trasporto dei rifiuti di cui alla lista verde del regolamento (CEE) 1° febbraio 1993, n. 259, destinati agli impianti di cui al comma 1 del presente articolo si applicano le disposizioni di cui agli articoli 214 e 216 del presente decreto.

## **Capo V - Procedure semplificate**

### **214. Determinazione delle attività e delle caratteristiche dei rifiuti per l'ammissione alle procedure semplificate**

1. Le procedure semplificate di cui al presente Capo devono garantire in ogni caso un elevato livello di protezione ambientale e controlli efficaci ai sensi e nel rispetto di quanto disposto dall'articolo 178, comma 2. *(comma così modificato dall'articolo 2, comma 32, d.lgs. n. 4 del 2008)*

2. Con decreti del Ministro dell'ambiente e della tutela del territorio di concerto con i Ministri delle attività produttive, della salute e, per i rifiuti agricoli e le attività che danno vita ai fertilizzanti, con il Ministro delle politiche agricole e forestali, sono adottate per ciascun tipo di attività le norme, che fissano i tipi e le quantità di rifiuti, e le condizioni in base alle quali le attività di smaltimento di rifiuti non pericolosi effettuate dai produttori nei luoghi di produzione degli stessi e le attività di recupero di cui all'Allegato C alla parte quarta del presente decreto sono sottoposte alle procedure semplificate di cui agli articoli 215 e 216. Con la medesima procedura si provvede all'aggiornamento delle predette norme tecniche e condizioni.

3. *(comma abrogato dall'articolo 2, comma 32, d.lgs. n. 4 del 2008)*

4. Le norme e le condizioni di cui al comma 2 e le procedure semplificate devono garantire che i tipi o le quantità di rifiuti ed i procedimenti e metodi di smaltimento o di recupero siano tali da non costituire un pericolo per la salute dell'uomo e da non recare pregiudizio all'ambiente. In particolare, ferma restando la disciplina del decreto legislativo 11 maggio 2005, n. 133, per accedere alle procedure semplificate, le attività di trattamento termico e di recupero energetico devono, inoltre, rispettare le seguenti condizioni:

- a) siano utilizzati combustibili da rifiuti urbani oppure rifiuti speciali individuati per frazioni omogenee;
- b) i limiti di emissione non siano inferiori a quelli stabiliti per gli impianti di incenerimento e coincenerimento dei rifiuti dalla normativa vigente, con particolare riferimento al decreto legislativo 11 maggio 2005, n. 133;
- c) sia garantita la produzione di una quota minima di trasformazione del potere calorifico dei rifiuti in energia utile calcolata su base annuale;
- d) siano rispettate le condizioni, le norme tecniche e le prescrizioni specifiche di cui agli articoli 215, comma 2, e 216, commi 1, 2 e 3.

5. Sino all'emanazione dei decreti di cui al comma 2 relativamente alle attività di recupero continuano ad applicarsi le disposizioni di cui ai decreti del Ministro dell'ambiente 5 febbraio 1998 e 12 giugno 2002, n. 161.

6. La emanazione delle norme e delle condizioni di cui al comma 2 deve riguardare, in primo luogo, i rifiuti indicati nella lista verde di cui all'allegato II del regolamento (CEE) 1° febbraio 1993, n. 259.

7. Per la tenuta dei registri di cui agli articoli 215, comma 3, e 216, comma 3, e per l'effettuazione dei controlli periodici, l'interessato è tenuto a versare alla Sezione regionale dell'Albo il diritto di iscrizione annuale di cui all'articolo 212, comma 26.

8. La costruzione di impianti che recuperano rifiuti nel rispetto delle condizioni, delle prescrizioni e delle norme tecniche di cui ai commi 2 e 3 è disciplinata dalla normativa nazionale e comunitaria in materia di qualità dell'aria e di inquinamento atmosferico da impianti industriali. L'autorizzazione all'esercizio nei predetti impianti di operazioni di recupero di rifiuti non individuati ai sensi del presente articolo resta comunque sottoposta alle disposizioni di cui agli articoli 208, 209, 210 e 211.

9. Alle denunce, alle comunicazioni e alle domande disciplinate dal presente Capo si applicano, in quanto compatibili, le disposizioni relative alle attività private sottoposte alla disciplina degli articoli 19 e 20 della legge 7 agosto 1990, n. 241. Si applicano, altresì, le disposizioni di cui all'articolo 21 della legge 7 agosto 1990, n. 241. A condizione che siano rispettate le condizioni, le norme tecniche e le prescrizioni specifiche adottate ai sensi dei commi 1, 2 e 3 dell'articolo 216, l'esercizio delle operazioni di recupero dei rifiuti possono essere intraprese decorsi novanta giorni dalla comunicazione di inizio di attività alla provincia. *(comma così modificato dall'articolo 2, comma 32, d.lgs. n. 4 del 2008)*

## **215. Autosmaltimento**

1. A condizione che siano rispettate le norme tecniche e le prescrizioni specifiche di cui all'articolo 214, commi 1, 2 e 3, le attività di smaltimento di rifiuti non pericolosi effettuate nel luogo di produzione dei rifiuti stessi possono essere intraprese decorsi novanta giorni dalla comunicazione di inizio di attività alla provincia

territorialmente competente, entro dieci giorni dal ricevimento della comunicazione stessa.  
*(comma così modificato dall'articolo 2, comma 33, d.lgs. n. 4 del 2008)*

2. Le norme tecniche di cui al comma 1 prevedono in particolare:

- a) il tipo, la quantità e le caratteristiche dei rifiuti da smaltire;
- b) il ciclo di provenienza dei rifiuti;
- c) le condizioni per la realizzazione e l'esercizio degli impianti;
- d) le caratteristiche dell'impianto di smaltimento;
- e) la qualità delle emissioni e degli scarichi idrici nell'ambiente.

3. La provincia iscrive in un apposito registro le imprese che effettuano la comunicazione di inizio di attività ed entro il termine di cui al comma 1 verifica d'ufficio la sussistenza dei presupposti e dei requisiti richiesti. A tal fine, alla comunicazione di inizio di attività, a firma del legale rappresentante dell'impresa, è allegata una relazione dalla quale deve risultare:

*(comma così modificato dall'articolo 2, comma 34, d.lgs. n. 4 del 2008)*

- a) il rispetto delle condizioni e delle norme tecniche specifiche di cui al comma 1;
- b) il rispetto delle norme tecniche di sicurezza e delle procedure autorizzative previste dalla normativa vigente.

4. La provincia, qualora accerti il mancato rispetto delle norme tecniche e delle condizioni di cui al comma 1, dispone con provvedimento motivato il divieto di inizio ovvero di prosecuzione dell'attività, salvo che l'interessato non provveda a conformare alla normativa vigente detta attività ed i suoi effetti entro il termine e secondo le prescrizioni stabiliti dall'amministrazione.

*(comma così modificato dall'articolo 2, comma 35, d.lgs. n. 4 del 2008)*

5. La comunicazione di cui al comma 1 deve essere rinnovata ogni cinque anni e, comunque, in caso di modifica sostanziale delle operazioni di autosmaltimento.

6. Restano sottoposte alle disposizioni di cui agli articoli 208, 209, 210 e 211 le attività di autosmaltimento di rifiuti pericolosi e la discarica di rifiuti.

## **216. Operazioni di recupero**

1. A condizione che siano rispettate le norme tecniche e le prescrizioni specifiche di cui all'articolo 214, commi 1, 2 e 3, l'esercizio delle operazioni di recupero dei rifiuti può essere intrapreso decorsi novanta giorni dalla comunicazione di inizio di attività alla provincia territorialmente competente, entro dieci giorni dal ricevimento della comunicazione stessa. Nelle ipotesi di rifiuti elettrici ed elettronici di cui all'articolo 227, comma 1, lettera a), di veicoli fuori uso di cui all'articolo 227, comma 1, lettera c), e di impianti di coincenerimento, l'avvio delle attività è subordinato all'effettuazione di una visita preventiva, da parte della provincia competente per territorio, da effettuarsi entro sessanta giorni dalla presentazione della predetta comunicazione.

*(comma così modificato dall'articolo 2, comma 36, d.lgs. n. 4 del 2008)*

2. Le condizioni e le norme tecniche di cui al comma 1, in relazione a ciascun tipo di attività, prevedono in particolare:

a) per i rifiuti non pericolosi:

- 1) le quantità massime impiegabili;
- 2) la provenienza, i tipi e le caratteristiche dei rifiuti utilizzabili nonché le condizioni specifiche alle quali le attività medesime sono sottoposte alla disciplina prevista dal presente articolo;
- 3) le prescrizioni necessarie per assicurare che, in relazione ai tipi o alle quantità dei rifiuti ed ai metodi di recupero, i rifiuti stessi siano recuperati senza pericolo per la salute dell'uomo e senza usare procedimenti o metodi che potrebbero recare pregiudizio all'ambiente;

b) per i rifiuti pericolosi:

- 1) le quantità massime impiegabili;
- 2) la provenienza, i tipi e le caratteristiche dei rifiuti;
- 3) le condizioni specifiche riferite ai valori limite di sostanze pericolose contenute nei rifiuti, ai valori limite di emissione per ogni tipo di rifiuto ed al tipo di attività e di impianto utilizzato, anche in relazione alle altre emissioni presenti in sito;
- 4) gli altri requisiti necessari per effettuare forme diverse di recupero;
- 5) le prescrizioni necessarie per assicurare che, in relazione al tipo ed alle quantità di sostanze pericolose contenute nei rifiuti ed ai metodi di recupero, i rifiuti stessi siano recuperati senza pericolo per la salute dell'uomo e senza usare procedimenti e metodi che potrebbero recare pregiudizio all'ambiente.

3. La provincia iscrive in un apposito registro le imprese che effettuano la comunicazione di inizio di attività e, entro il termine di cui al comma 1, verifica d'ufficio la sussistenza dei presupposti e dei requisiti richiesti. A tal fine, alla comunicazione di inizio di attività, a firma del legale rappresentante dell'impresa, è allegata una relazione dalla quale risulti:

*(comma così modificato dall'articolo 2, comma 37, d.lgs. n. 4 del 2008)*

- a) il rispetto delle norme tecniche e delle condizioni specifiche di cui al comma 1;
- b) il possesso dei requisiti soggettivi richiesti per la gestione dei rifiuti;
- c) le attività di recupero che si intendono svolgere;
- d) lo stabilimento, la capacità di recupero e il ciclo di trattamento o di combustione nel quale i rifiuti stessi sono destinati ad essere recuperati, nonché l'utilizzo di eventuali impianti mobili;
- e) le caratteristiche merceologiche dei prodotti derivanti dai cicli di recupero.

4. La provincia, qualora accerti il mancato rispetto delle norme tecniche e delle condizioni di cui al comma 1, dispone, con provvedimento motivato, il divieto di inizio ovvero di prosecuzione dell'attività, salvo che l'interessato non provveda a conformare alla normativa vigente detta attività ed i suoi effetti entro il termine e secondo le prescrizioni stabiliti dall'amministrazione.

*(comma così modificato dall'articolo 2, comma 36, d.lgs. n. 4 del 2008)*

5. La comunicazione di cui al comma 1 deve essere rinnovata ogni cinque anni e comunque in caso di modifica sostanziale delle operazioni di recupero.

6. La procedura semplificata di cui al presente articolo sostituisce, limitatamente alle variazioni qualitative e quantitative delle emissioni determinate dai rifiuti individuati dalle norme tecniche di cui al comma 1 che già fissano i limiti di emissione in relazione alle attività di recupero degli stessi, l'autorizzazione di cui all'articolo 269 in caso di modifica sostanziale dell'impianto.

7. Le disposizioni semplificate del presente articolo non si applicano alle attività di recupero dei rifiuti urbani, ad eccezione:

- a) delle attività per il riciclaggio e per il recupero di materia prima secondaria e di produzione di compost di qualità dai rifiuti provenienti da raccolta differenziata;
- b) delle attività di trattamento dei rifiuti urbani per ottenere combustibile da rifiuto effettuate nel rispetto delle norme tecniche di cui al comma 1.

8. Fermo restando il rispetto dei limiti di emissione in atmosfera di cui all'articolo 214, comma 4, lettera b), e dei limiti delle altre emissioni inquinanti stabilite da disposizioni vigenti e fatta salva l'osservanza degli altri vincoli a tutela dei profili sanitari e ambientali, entro sessanta giorni dalla data di entrata in vigore della parte quarta del presente decreto, il Ministro dell'ambiente e della tutela del territorio e del mare, di concerto con il Ministro delle attività produttive, determina modalità, condizioni e misure relative alla concessione di incentivi finanziari previsti da disposizioni legislative vigenti a favore dell'utilizzazione dei rifiuti in via prioritaria in operazioni di riciclaggio e di recupero per ottenere materie, sostanze, oggetti, nonché come combustibile per produrre energia elettrica, tenuto anche conto del prevalente interesse pubblico al recupero energetico nelle centrali elettriche di rifiuti urbani sottoposti a preventive operazioni di trattamento finalizzate alla produzione di combustibile da rifiuti e nel rispetto di quanto previsto dalla direttiva 2001/77/CE del 27 settembre 2001 e



dal relativo decreto legislativo di attuazione 29 dicembre 2003, n. 387.  
*(comma così modificato dall'articolo 2, comma 36, d.lgs. n. 4 del 2008)*

9. *(comma abrogato dall'articolo 2, comma 36, d.lgs. n. 4 del 2008)*

10. *(comma abrogato dall'articolo 2, comma 36, d.lgs. n. 4 del 2008)*

11. Alle attività di cui al presente articolo si applicano integralmente le norme ordinarie per il recupero e lo smaltimento qualora i rifiuti non vengano destinati in modo effettivo ed oggettivo al recupero.

12. Le condizioni e le norme tecniche relative ai rifiuti pericolosi di cui al comma 1 sono comunicate alla Commissione dell'Unione europea tre mesi prima della loro entrata in vigore.

13. Le operazioni di messa in riserva dei rifiuti pericolosi individuati ai sensi del presente articolo sono sottoposte alle procedure semplificate di comunicazione di inizio di attività solo se effettuate presso l'impianto dove avvengono le operazioni di riciclaggio e di recupero previste ai punti da R1 a R9 dell'Allegato C alla parte quarta del presente decreto.

14. Fatto salvo quanto previsto dal comma 13, le norme tecniche di cui ai commi 1, 2 e 3 stabiliscono le caratteristiche impiantistiche dei centri di messa in riserva di rifiuti non pericolosi non localizzati presso gli impianti dove sono effettuate le operazioni di riciclaggio e di recupero individuate ai punti da R1 a R9 dell'Allegato C alla parte quarta del presente decreto, nonché le modalità di stoccaggio e i termini massimi entro i quali i rifiuti devono essere avviati alle predette operazioni.

15. Le comunicazioni effettuate alla data di entrata in vigore del presente decreto alle sezioni regionali dell'Albo sono trasmesse, a cura delle Sezioni medesime, alla provincia territorialmente competente.  
*(comma così sostituito dall'articolo 2, comma 39, d.lgs. n. 4 del 2008)*

## **Titolo II - Gestione degli imballaggi**

### **217. Ambito di applicazione**

1. Il presente titolo disciplina la gestione degli imballaggi e dei rifiuti di imballaggio sia per prevenirne e ridurre l'impatto sull'ambiente ed assicurare un elevato livello di tutela dell'ambiente, sia per garantire il funzionamento del mercato, nonché per evitare discriminazioni nei confronti dei prodotti importati, prevenire l'insorgere di ostacoli agli scambi e distorsioni della concorrenza e garantire il massimo rendimento possibile degli imballaggi e dei rifiuti di imballaggio, in conformità alla direttiva 94/62/CE del Parlamento europeo e del Consiglio del 20 dicembre 1994, come integrata e modificata dalla direttiva 2004/12/CE del Parlamento europeo e del Consiglio, di cui la parte quarta del presente decreto costituisce recepimento nell'ordinamento interno. I sistemi di gestione devono essere aperti alla partecipazione degli operatori economici interessati.

2. La disciplina di cui al comma 1 riguarda la gestione di tutti gli imballaggi immessi sul mercato nazionale e di tutti i rifiuti di imballaggio derivanti dal loro impiego, utilizzati o prodotti da industrie, esercizi commerciali, uffici, negozi, servizi, nuclei domestici, a qualsiasi titolo, qualunque siano i materiali che li compongono. Gli operatori delle rispettive filiere degli imballaggi nel loro complesso garantiscono, secondo i principi della "responsabilità condivisa", che l'impatto ambientale degli imballaggi e dei rifiuti di imballaggio sia ridotto al minimo possibile per tutto il ciclo di vita.

3. Restano fermi i vigenti requisiti in materia di qualità degli imballaggi, come quelli relativi alla sicurezza, alla protezione della salute e all'igiene dei prodotti imballati, nonché le vigenti disposizioni in materia di trasporto e sui rifiuti pericolosi.

### **218. Definizioni**

1. Ai fini dell'applicazione del presente titolo si intende per:

- a) imballaggio: il prodotto, composto di materiali di qualsiasi natura, adibito a contenere determinate merci, dalle materie prime ai prodotti finiti, a proteggerle, a consentire la loro manipolazione e la loro consegna dal produttore al consumatore o all'utilizzatore, ad assicurare la loro presentazione, nonché gli articoli a perdere usati allo stesso scopo;
- b) imballaggio per la vendita o imballaggio primario: imballaggio concepito in modo da costituire, nel punto di vendita, un'unità di vendita per l'utente finale o per il consumatore;
- c) imballaggio multiplo o imballaggio secondario: imballaggio concepito in modo da costituire, nel punto di vendita, il raggruppamento di un certo numero di unità di vendita, indipendentemente dal fatto che sia venduto come tale all'utente finale o al consumatore, o che serva soltanto a facilitare il rifornimento degli scaffali nel punto di vendita. Esso può essere rimosso dal prodotto senza alterarne le caratteristiche;
- d) imballaggio per il trasporto o imballaggio terziario: imballaggio concepito in modo da facilitare la manipolazione ed il trasporto di merci, dalle materie prime ai prodotti finiti, di un certo numero di unità di vendita oppure di imballaggi multipli per evitare la loro manipolazione ed i danni connessi al trasporto, esclusi i container per i trasporti stradali, ferroviari marittimi ed aerei;
- e) imballaggio riutilizzabile: imballaggio o componente di imballaggio che è stato concepito e progettato per sopportare nel corso del suo ciclo di vita un numero minimo di viaggi o rotazioni all'interno di un circuito di riutilizzo.
- f) rifiuto di imballaggio: ogni imballaggio o materiale di imballaggio, rientrante nella definizione di rifiuto di cui all'articolo 183, comma 1, lettera a), esclusi i residui della produzione;
- g) gestione dei rifiuti di imballaggio: le attività di gestione di cui all'articolo 183, comma 1, lettera d);
- h) prevenzione: riduzione, in particolare attraverso lo sviluppo di prodotti e di tecnologie non inquinanti, della quantità e della nocività per l'ambiente sia delle materie e delle sostanze utilizzate negli imballaggi e nei rifiuti di imballaggio, sia degli imballaggi e rifiuti di imballaggio nella fase del processo di produzione, nonché in quella della commercializzazione, della distribuzione, dell'utilizzazione e della gestione post-consumo;
- i) riutilizzo: qualsiasi operazione nella quale l'imballaggio concepito e progettato per poter compiere, durante il suo ciclo di vita, un numero minimo di spostamenti o rotazioni è riempito di nuovo o reimpiegato per un uso identico a quello per il quale è stato concepito, con o senza il supporto di prodotti ausiliari presenti sul mercato che consentano il riempimento dell'imballaggio stesso; tale imballaggio riutilizzato diventa rifiuto di imballaggio quando cessa di essere reimpiegato;
- l) riciclaggio: ritrattamento in un processo di produzione dei rifiuti di imballaggio per la loro funzione originaria o per altri fini, incluso il riciclaggio organico e ad esclusione del recupero di energia;
- m) recupero dei rifiuti generati da imballaggi: le operazioni che utilizzano rifiuti di imballaggio per generare materie prime secondarie, prodotti o combustibili, attraverso trattamenti meccanici, termici, chimici o biologici, inclusa la cernita, e, in particolare, le operazioni previste nell'Allegato C alla parte quarta del presente decreto;
- n) recupero di energia: l'utilizzazione di rifiuti di imballaggio combustibili quale mezzo per produrre energia mediante termovalorizzazione con o senza altri rifiuti ma con recupero di calore;
- o) riciclaggio organico: il trattamento aerobico (compostaggio) o anaerobico (biometanazione), ad opera di microrganismi e in condizioni controllate, delle parti biodegradabili dei rifiuti di imballaggio, con produzione di residui organici stabilizzanti o di biogas con recupero energetico, ad esclusione dell'interramento in discarica, che non può essere considerato una forma di riciclaggio organico;
- p) smaltimento: ogni operazione finalizzata a sottrarre definitivamente un imballaggio o un rifiuto di imballaggio dal circuito economico e/o di raccolta e, in particolare, le operazioni previste nell'Allegato B alla parte quarta del presente decreto;
- q) operatori economici: i produttori, gli utilizzatori, i recuperatori, i riciclatori, gli utenti finali, le pubbliche amministrazioni e i gestori;
- r) produttori: i fornitori di materiali di imballaggio, i fabbricanti, i trasformatori e gli importatori di imballaggi vuoti e di materiali di imballaggio;
- s) utilizzatori: i commercianti, i distributori, gli addetti al riempimento, gli utenti di imballaggi e gli importatori di imballaggi pieni;
- t) pubbliche amministrazioni e gestori: i soggetti e gli enti che provvedono alla organizzazione, controllo e gestione del servizio di raccolta, trasporto, recupero e smaltimento di rifiuti urbani nelle forme di cui alla parte quarta del presente decreto o loro concessionari;
- u) utente finale: il soggetto che nell'esercizio della sua attività professionale acquista, come beni strumentali, articoli o merci imballate;
- v) consumatore: il soggetto che fuori dall'esercizio di una attività professionale acquista o importa per proprio uso imballaggi, articoli o merci imballate;
- z) accordo volontario: accordo formalmente concluso tra le pubbliche amministrazioni competenti e i settori economici interessati, aperto a tutti i soggetti interessati, che disciplina i mezzi, gli strumenti e le azioni per

raggiungere gli obiettivi di cui all'articolo 220;

aa) filiera: organizzazione economica e produttiva che svolge la propria attività, dall'inizio del ciclo di lavorazione al prodotto finito di imballaggio, nonché svolge attività di recupero e riciclo a fine vita dell'imballaggio stesso;

bb) ritiro: l'operazione di ripresa dei rifiuti di imballaggio primari o comunque conferiti al servizio pubblico, nonché dei rifiuti speciali assimilati, gestita dagli operatori dei servizi di igiene urbana o simili;

cc) ripresa: l'operazione di restituzione degli imballaggi usati secondari e terziari dall'utilizzatore o utente finale, escluso il consumatore, al fornitore della merce o distributore e, a ritroso, lungo la catena logistica di fornitura fino al produttore dell' imballaggio stesso;

dd) imballaggio usato: imballaggio secondario o terziario già utilizzato e destinato ad essere ritirato o ripreso.

2. La definizione di imballaggio di cui alle lettere da a) ad e) del comma 1 è inoltre basata sui criteri interpretativi indicati nell'articolo 3 della direttiva 94/62/CEE, così come modificata dalla direttiva 2004/12/CE e sugli esempi illustrativi riportati nell'Allegato E alla parte quarta del presente decreto.

### **219. Criteri informativi dell'attività di gestione dei rifiuti di imballaggio**

1. L'attività di gestione degli imballaggi e dei rifiuti di imballaggio si informa ai seguenti principi generali:

a) incentivazione e promozione della prevenzione alla fonte della quantità e della pericolosità nella fabbricazione degli imballaggi e dei rifiuti di imballaggio, soprattutto attraverso iniziative, anche di natura economica in conformità ai principi del diritto comunitario, volte a promuovere lo sviluppo di tecnologie pulite ed a ridurre a monte la produzione e l'utilizzazione degli imballaggi, nonché a favorire la produzione di imballaggi riutilizzabili ed il loro concreto riutilizzo;

b) incentivazione del riciclaggio e del recupero di materia prima, sviluppo della raccolta differenziata di rifiuti di imballaggio e promozione di opportunità di mercato per incoraggiare l'utilizzazione dei materiali ottenuti da imballaggi riciclati e recuperati;

c) riduzione del flusso dei rifiuti di imballaggio destinati allo smaltimento finale attraverso le altre forme di recupero;

d) applicazione di misure di prevenzione consistenti in programmi nazionali o azioni analoghe da adottarsi previa consultazione degli operatori economici interessati.

2. Al fine di assicurare la responsabilizzazione degli operatori economici conformemente al principio «chi inquina paga» nonché la cooperazione degli stessi secondo i principi della «responsabilità condivisa», l'attività di gestione dei rifiuti di imballaggio si ispira, inoltre, ai seguenti principi:

a) individuazione degli obblighi di ciascun operatore economico, garantendo che il costo della raccolta differenziata, della valorizzazione e dell'eliminazione dei rifiuti di imballaggio sia sostenuto dai produttori e dagli utilizzatori in proporzione alle quantità di imballaggi immessi sul mercato nazionale e che la pubblica amministrazione organizzi la raccolta differenziata;

b) promozione di forme di cooperazione tra i soggetti pubblici e privati;

c) informazione agli utenti degli imballaggi ed in particolare ai consumatori secondo le disposizioni del decreto legislativo 19 agosto 2005, n. 195, di attuazione della direttiva 2003/4/CE sull'accesso del pubblico all'informazione ambientale;

d) incentivazione della restituzione degli imballaggi usati e del conferimento dei rifiuti di imballaggio in raccolta differenziata da parte del consumatore.

3. Le informazioni di cui alla lettera c) del comma 2 riguardano in particolare:

a) i sistemi di restituzione, di raccolta e di recupero disponibili;

b) il ruolo degli utenti di imballaggi e dei consumatori nel processo di riutilizzazione, di recupero e di riciclaggio degli imballaggi e dei rifiuti di imballaggio;

c) il significato dei marchi apposti sugli imballaggi quali si presentano sul mercato;

d) gli elementi significativi dei programmi di gestione per gli imballaggi ed i rifiuti di imballaggio, di cui all'articolo 225, comma 1, e gli elementi significativi delle specifiche previsioni contenute nei piani regionali ai sensi dell'articolo 225, comma 6.

4. In conformità alle determinazioni assunte dalla Commissione dell'Unione europea, con decreto del Ministro dell'ambiente e della tutela del territorio e del mare di concerto con il Ministro delle attività produttive, sono adottate le misure tecniche necessarie per l'applicazione delle disposizioni del presente titolo, con particolare riferimento agli imballaggi pericolosi, anche domestici, nonché agli imballaggi primari di apparecchiature mediche e prodotti farmaceutici, ai piccoli imballaggi ed agli imballaggi di lusso. Qualora siano coinvolti aspetti sanitari, il predetto decreto è adottato di concerto con il Ministro della salute.

5. Tutti gli imballaggi devono essere opportunamente etichettati secondo le modalità stabilite con decreto del Ministro dell'ambiente e della tutela del territorio e del mare di concerto con il Ministro delle attività produttive in conformità alle determinazioni adottate dalla Commissione dell'Unione europea, per facilitare la raccolta, il riutilizzo, il recupero ed il riciclaggio degli imballaggi, nonché per dare una corretta informazione ai consumatori sulle destinazioni finali degli imballaggi. Il predetto decreto dovrà altresì prescrivere l'obbligo di indicare, ai fini della identificazione e classificazione dell'imballaggio da parte dell'industria interessata, la natura dei materiali di imballaggio utilizzati, sulla base della decisione 97/129/CE della Commissione.

## **220. Obiettivi di recupero e di riciclaggio**

1. Per conformarsi ai principi di cui all'articolo 219, i produttori e gli utilizzatori devono conseguire gli obiettivi finali di riciclaggio e di recupero dei rifiuti di imballaggio in conformità alla disciplina comunitaria indicati nell'Allegato E alla parte quarta del presente decreto.

2. Per garantire il controllo del raggiungimento degli obiettivi di riciclaggio e di recupero, il Consorzio nazionale degli imballaggi di cui all'articolo 224 acquisisce da tutti i soggetti che operano nel settore degli imballaggi e dei rifiuti di imballaggi i dati relativi al riciclaggio e al recupero degli stessi e comunica annualmente alla Sezione nazionale del Catasto dei rifiuti, utilizzando il modello unico di dichiarazione di cui all'articolo 1 della legge 25 gennaio 1994, n. 70, i dati, riferiti all'anno solare precedente, relativi al quantitativo degli imballaggi per ciascun materiale e per tipo di imballaggio immesso sul mercato, nonché, per ciascun materiale, la quantità degli imballaggi riutilizzati e dei rifiuti di imballaggio riciclati e recuperati provenienti dal mercato nazionale. Le predette comunicazioni possono essere presentate dai soggetti di cui all'articolo 221, comma 3, lettere a) e c), per coloro i quali hanno aderito ai sistemi gestionali ivi previsti ed inviate contestualmente al Consorzio nazionale imballaggi. I rifiuti di imballaggio esportati dalla Comunità sono presi in considerazione, ai fini dell'adempimento degli obblighi e del conseguimento degli obiettivi di cui al comma 1, solo se sussiste idonea documentazione comprovante che l'operazione di recupero e/o di riciclaggio è stata effettuata con modalità equivalenti a quelle previste al riguardo dalla legislazione comunitaria. L'Autorità di cui all'articolo 207, entro centoventi giorni dalla sua istituzione, redige un elenco dei Paesi extracomunitari in cui le operazioni di recupero e/o di riciclaggio sono considerate equivalenti a quelle previste al riguardo dalla legislazione comunitaria, tenendo conto anche di eventuali decisioni e orientamenti dell'Unione europea in materia.

*(comma così modificato dall'articolo 2, comma 30-bis, d.lgs. n. 4 del 2008, poi dall'articolo 5, comma 2-bis, legge n. 13 del 2009)*

3. *(soppresso dall'articolo 2, comma 30-bis, d.lgs. n. 4 del 2008)*

4. Le pubbliche amministrazioni e i gestori incoraggiano, ove opportuno, l'uso di materiali ottenuti da rifiuti di imballaggio riciclati per la fabbricazione di imballaggi e altri prodotti mediante:

- a) il miglioramento delle condizioni di mercato per tali materiali;
- b) la revisione delle norme esistenti che impediscono l'uso di tali materiali.

5. Fermo restando quanto stabilito dall'articolo 224, comma 3, lettera e), qualora gli obiettivi complessivi di riciclaggio e di recupero dei rifiuti di imballaggio come fissati al comma 1 non siano raggiunti alla scadenza prevista, con decreto del Presidente del Consiglio dei Ministri, previa deliberazione del Consiglio dei Ministri, su proposta del Ministro dell'ambiente e della tutela del territorio e del mare e del Ministro delle attività produttive, alle diverse tipologie di materiali di imballaggi sono applicate misure di carattere economico, proporzionate al mancato raggiungimento di singoli obiettivi, il cui introito è versato all'entrata del bilancio dello Stato per essere riassegnato con decreto del Ministro dell'economia e delle finanze ad apposito capitolo

del Ministero dell'ambiente e della tutela del territorio e del mare. Dette somme saranno utilizzate per promuovere la prevenzione, la raccolta differenziata, il riciclaggio e il recupero dei rifiuti di imballaggio.

6. Gli obiettivi di cui al comma 1 sono riferiti ai rifiuti di imballaggio generati sul territorio nazionale, nonché a tutti i sistemi di riciclaggio e di recupero al netto degli scarti e sono adottati ed aggiornati in conformità alla normativa comunitaria con decreto del Ministro dell'ambiente e della tutela del territorio e del mare di concerto con il Ministro delle attività produttive.

7. Il Ministro dell'ambiente e della tutela del territorio e del mare e il Ministro delle attività produttive notificano alla Commissione dell'Unione europea, ai sensi e secondo le modalità di cui agli articoli 12, 16 e 17 della direttiva 94/62/CE del Parlamento europeo e del Consiglio del 20 dicembre 1994, la relazione sull'attuazione delle disposizioni del presente titolo accompagnata dai dati acquisiti ai sensi del comma 2 e i progetti delle misure che si intendono adottare nell'ambito del titolo medesimo.

8. Il Ministro dell'ambiente e della tutela del territorio e del mare e il Ministro delle attività produttive forniscono periodicamente all'Unione europea e agli altri Paesi membri i dati sugli imballaggi e sui rifiuti di imballaggio secondo le tabelle e gli schemi adottati dalla Commissione dell'Unione europea con la decisione 2005/270/CE del 22 marzo 2005.

## **221. Obblighi dei produttori e degli utilizzatori**

1. I produttori e gli utilizzatori sono responsabili della corretta ed efficace gestione ambientale degli imballaggi e dei rifiuti di imballaggio generati dal consumo dei propri prodotti.

2. Nell'ambito degli obiettivi di cui agli articoli 205 e 220 e del Programma di cui all'articolo 225, i produttori e gli utilizzatori, su richiesta del gestore del servizio e secondo quanto previsto dall'accordo di programma di cui all'articolo 224, comma 5, adempiono all'obbligo del ritiro dei rifiuti di imballaggio primari o comunque conferiti al servizio pubblico della stessa natura e raccolti in modo differenziato. A tal fine, per garantire il necessario raccordo con l'attività di raccolta differenziata organizzata dalle pubbliche amministrazioni e per le altre finalità indicate nell'articolo 224, i produttori e gli utilizzatori partecipano al Consorzio nazionale imballaggi, salvo il caso in cui venga adottato uno dei sistemi di cui al comma 3, lettere a) e c) del presente articolo.

3. Per adempiere agli obblighi di riciclaggio e di recupero nonché agli obblighi della ripresa degli imballaggi usati e della raccolta dei rifiuti di imballaggio secondari e terziari su superfici private, e con riferimento all'obbligo del ritiro, su indicazione del Consorzio nazionale imballaggi di cui all'articolo 224, dei rifiuti di imballaggio conferiti dal servizio pubblico, i produttori possono alternativamente:

a) organizzare autonomamente la gestione dei propri rifiuti di imballaggio su tutto il territorio nazionale; *(lettera così modificata dall'articolo 2, comma 30-ter, d.lgs. n. 4 del 2008)*

b) aderire ad uno dei consorzi di cui all'articolo 223;

c) attestare sotto la propria responsabilità che è stato messo in atto un sistema di restituzione dei propri imballaggi, mediante idonea documentazione che dimostri l'autosufficienza del sistema, nel rispetto dei criteri e delle modalità di cui ai commi 5 e 6.

4. Ai fini di cui al comma 3 gli utilizzatori sono tenuti a consegnare gli imballaggi usati secondari e terziari e i rifiuti di imballaggio secondari e terziari in un luogo di raccolta organizzato dai produttori e con gli stessi concordato. Gli utilizzatori possono tuttavia conferire al servizio pubblico i suddetti imballaggi e rifiuti di imballaggio nei limiti derivanti dai criteri determinati ai sensi dell'articolo 195, comma 2, lettera e).

*(comma così modificato dall'articolo 2, comma 30-ter, d.lgs. n. 4 del 2008)*

5. I produttori che non intendono aderire al Consorzio Nazionale Imballaggi e a un Consorzio di cui all'articolo 223, devono presentare all'Osservatorio nazionale sui rifiuti il progetto del sistema di cui al comma 3, lettere a) o c) richiedendone il riconoscimento sulla base di idonea documentazione. Il progetto va presentato entro novanta giorni dall'assunzione della qualifica di produttore ai sensi dell'articolo 218, comma 1, lettera r) o prima del recesso da uno dei suddetti Consorzi. Il recesso sarà, in ogni caso, efficace solo dal momento in cui, intervenuto il riconoscimento, l'Osservatorio accerti il funzionamento del sistema e ne dia

comunicazione al Consorzio, permanendo fino a tale momento l'obbligo di corrispondere il contributo ambientale di cui all'articolo 224, comma 3, lettera h). Per ottenere il riconoscimento i produttori devono dimostrare di aver organizzato il sistema secondo criteri di efficienza, efficacia ed economicità, che il sistema è effettivamente ed autonomamente funzionante e che è in grado di conseguire, nell'ambito delle attività svolte, gli obiettivi di recupero e di riciclaggio di cui all'articolo 220. I produttori devono inoltre garantire che gli utilizzatori e gli utenti finali degli imballaggi siano informati sulle modalità del sistema adottato. L'osservatorio, sulla base dei necessari elementi di valutazione forniti dal Consorzio nazionale imballaggi, si esprime entro novanta giorni dalla richiesta. In caso di mancata risposta nel termine sopra indicato, l'interessato chiede al Ministro dell'ambiente e della tutela del territorio e del mare l'adozione dei relativi provvedimenti sostitutivi da emanarsi nei successivi sessanta giorni. L'osservatorio sarà tenuto a presentare una relazione annuale di sintesi relativa a tutte le istruttorie esperite. Sono fatti salvi i riconoscimenti già operati ai sensi della previgente normativa.

*(comma così modificato dall'articolo 2, comma 30-ter, d.lgs. n. 4 del 2008, poi dall'articolo 5, comma 2-ter, legge n. 13 del 2009)*

6. I produttori di cui al comma 5 elaborano e trasmettono al Consorzio nazionale imballaggi di cui all'articolo 224 un proprio Programma specifico di prevenzione che costituisce la base per l'elaborazione del programma generale di cui all'articolo 225.

7. Entro il 30 settembre di ogni anno i produttori di cui al comma 5 presentano all'Autorità prevista dall'articolo 207 e al Consorzio nazionale imballaggi un piano specifico di prevenzione e gestione relativo all'anno solare successivo, che sarà inserito nel programma generale di prevenzione e gestione di cui all'articolo 225.

8. Entro il 31 maggio di ogni anno, i produttori di cui al comma 5 sono inoltre tenuti a presentare all'Autorità prevista dall'articolo 207 ed al Consorzio nazionale imballaggi una relazione sulla gestione relativa all'anno solare precedente, comprensiva dell'indicazione nominativa degli utilizzatori che, fino al consumo, partecipano al sistema di cui al comma 3, lettere a) o c), del programma specifico e dei risultati conseguiti nel recupero e nel riciclo dei rifiuti di imballaggio; nella stessa relazione possono essere evidenziati i problemi inerenti il raggiungimento degli scopi istituzionali e le eventuali proposte di adeguamento della normativa.

9. Il mancato riconoscimento del sistema ai sensi del comma 5, o la revoca disposta dall'Autorità, previo avviso all'interessato, qualora i risultati ottenuti siano insufficienti per conseguire gli obiettivi di cui all'articolo 220 ovvero siano stati violati gli obblighi previsti dai commi 6 e 7, comportano per i produttori l'obbligo di partecipare ad uno dei consorzi di cui all'articolo 223 e, assieme ai propri utilizzatori di ogni livello fino al consumo, al consorzio previsto dall'articolo 224. I provvedimenti dell'Autorità sono comunicati ai produttori interessati e al Consorzio nazionale imballaggi. L'adesione obbligatoria ai consorzi disposta in applicazione del presente comma ha effetto retroattivo ai soli fini della corresponsione del contributo ambientale previsto dall'articolo 224, comma 3, lettera h), e dei relativi interessi di mora. Ai produttori e agli utilizzatori che, entro novanta giorni dal ricevimento della comunicazione dell'Autorità, non provvedano ad aderire ai consorzi e a versare le somme a essi dovute si applicano inoltre le sanzioni previste dall'articolo 261.

10. Sono a carico dei produttori e degli utilizzatori:

*(comma così modificato dall'articolo 2, comma 30-ter, d.lgs. n. 4 del 2008)*

- a) i costi per il ritiro degli imballaggi usati e la raccolta dei rifiuti di imballaggio secondari e terziari;
- b) il corrispettivo per i maggiori oneri relativi alla raccolta differenziata dei rifiuti di imballaggio conferiti al servizio pubblico per i quali l'Autorità d'ambito richiede al Consorzio nazionale imballaggi o per esso ai soggetti di cui al comma 3 di procedere al ritiro;
- c) i costi per il riutilizzo degli imballaggi usati;
- d) i costi per il riciclaggio e il recupero dei rifiuti di imballaggio;
- e) i costi per lo smaltimento dei rifiuti di imballaggio secondari e terziari.

11. La restituzione di imballaggi usati o di rifiuti di imballaggio, ivi compreso il conferimento di rifiuti in raccolta differenziata, non deve comportare oneri economici per il consumatore.

## **222. Raccolta differenziata e obblighi della pubblica amministrazione**

1. La pubblica amministrazione deve organizzare sistemi adeguati di raccolta differenziata in modo da permettere al consumatore di conferire al servizio pubblico rifiuti di imballaggio selezionati dai rifiuti domestici e da altri tipi di rifiuti di imballaggio. In particolare:

a) deve essere garantita la copertura omogenea del territorio in ciascun ambito territoriale ottimale, tenuto conto del contesto geografico;

b) la gestione della raccolta differenziata deve essere effettuata secondo criteri che privilegino l'efficacia, l'efficienza e l'economicità del servizio, nonché il coordinamento con la gestione di altri rifiuti.

2. Nel caso in cui l'osservatorio nazionale sui rifiuti accerti che le pubbliche amministrazioni non abbiano attivato sistemi adeguati di raccolta differenziata dei rifiuti di imballaggio, anche per il raggiungimento degli obiettivi di cui all'articolo 205, ed in particolare di quelli di recupero e riciclaggio di cui all'articolo 220, può richiedere al Consorzio nazionale imballaggi di sostituirsi ai gestori dei servizi di raccolta differenziata, anche avvalendosi di soggetti pubblici o privati individuati dal Consorzio nazionale imballaggi medesimo mediante procedure trasparenti e selettive, in via temporanea e d'urgenza, comunque per un periodo non superiore a ventiquattro mesi, sempre che ciò avvenga all'interno di ambiti ottimali opportunamente identificati, per l'organizzazione e/o integrazione del servizio ritenuto insufficiente. Qualora il Consorzio nazionale imballaggi, per raggiungere gli obiettivi di recupero e riciclaggio previsti dall'articolo 220, decida di aderire alla richiesta, verrà al medesimo corrisposto il valore della tariffa applicata per la raccolta dei rifiuti urbani corrispondente, al netto dei ricavi conseguiti dalla vendita dei materiali e del corrispettivo dovuto sul ritiro dei rifiuti di imballaggio e delle frazioni merceologiche omogenee. Ove il Consorzio nazionale imballaggi non dichiara di accettare entro quindici giorni dalla richiesta, l'Autorità, nei successivi quindici giorni, individua, mediante procedure trasparenti e selettive, un soggetto di comprovata e documentata affidabilità e capacità a cui affidare la raccolta differenziata e conferire i rifiuti di imballaggio in via temporanea e d'urgenza, fino all'espletamento delle procedure ordinarie di aggiudicazione del servizio e comunque per un periodo non superiore a dodici mesi, prorogabili di ulteriori dodici mesi in caso di impossibilità oggettiva e documentata di aggiudicazione.

*(comma così modificato dall'articolo 2, comma 30-ter bis, d.lgs. n. 4 del 2008)*

3. Le pubbliche amministrazioni incoraggiano, ove opportuno, l'utilizzazione di materiali provenienti da rifiuti di imballaggio riciclati per la fabbricazione di imballaggi e altri prodotti.

4. Il Ministro dell'ambiente e della tutela del territorio e del mare e il Ministro delle attività produttive curano la pubblicazione delle misure e degli obiettivi oggetto delle campagne di informazione di cui all'articolo 224, comma 3, lettera g).

5. Il Ministro dell'ambiente e della tutela del territorio e del mare di concerto con il Ministro delle attività produttive cura la pubblicazione delle norme nazionali che recepiscono le norme armonizzate di cui all'articolo 226, comma 3, e ne dà comunicazione alla Commissione dell'Unione europea.

## **223. Consorzi**

*(articolo così modificato dall'articolo 2, comma 30-quater, d.lgs. n. 4 del 2008)*

1. I produttori che non provvedono ai sensi dell'articolo 221, comma 3, lettere a) e c), costituiscono un Consorzio per ciascun materiale di imballaggio di cui all'allegato E della parte quarta del presente decreto, operante su tutto il territorio nazionale. Ai Consorzi possono partecipare i recuperatori, ed i riciclatori che non corrispondono alla categoria dei produttori, previo accordo con gli altri consorziati ed unitamente agli stessi.

2. I consorzi di cui al comma 1 hanno personalità giuridica di diritto privato senza fine di lucro e sono retti da uno statuto adottato in conformità ad uno schema tipo, redatto dal Ministro dell'ambiente e della tutela del territorio e del mare di concerto con il Ministro delle attività produttive, da pubblicare nella Gazzetta Ufficiale entro il 31 dicembre 2008, conformemente ai principi del presente decreto e, in particolare, a quelli di efficienza, efficacia, economicità e trasparenza, nonché di libera concorrenza nelle attività di settore. Lo statuto adottato da ciascun consorzio è trasmesso entro quindici giorni al Ministro dell'ambiente e della tutela del territorio e del mare che lo approva nei successivi novanta giorni, con suo provvedimento adottato di concerto con il Ministro delle attività produttive. Ove il Ministro ritenga di non approvare lo statuto

trasmesso, per motivi di legittimità o di merito, lo ritrasmette al consorzio richiedente con le relative osservazioni. Entro il 31 dicembre 2008 i Consorzi già riconosciuti dalla previgente normativa adeguano il proprio statuto in conformità al nuovo schema tipo e ai principi contenuti nel presente decreto ed in particolare a quelli di trasparenza, efficacia, efficienza ed economicità, nonché di libera Concorrenza nelle attività di settore, ai sensi dell'articolo 221, comma 2. Nei consigli di amministrazione dei consorzi il numero dei consiglieri di amministrazione in rappresentanza dei riciclatori e dei recuperatori deve essere uguale a quello dei consiglieri di amministrazione in rappresentanza dei produttori di materie prime di imballaggio. Lo statuto adottato da ciascun Consorzio è trasmesso entro quindici giorni al Ministro dell'ambiente e della tutela del territorio e del mare e del mare, che lo approva di concerto con il Ministro dello sviluppo economico e con il Ministro dell'economia e delle finanze, salvo motivate osservazioni cui i Consorzi sono tenuti ad adeguarsi nei successivi sessanta giorni. Qualora i Consorzi non ottemperino nei termini prescritti, le modifiche allo statuto sono apportate con decreto del Ministro dell'ambiente e della tutela del territorio e del mare e del mare, di concerto con il Ministro dello sviluppo economico. Il decreto ministeriale di approvazione dello statuto dei consorzi è pubblicato nella Gazzetta Ufficiale.

3. I consorzi di cui al comma 1 e 2 sono tenuti a garantire l'equilibrio della propria gestione finanziaria. A tal fine i mezzi finanziari per il funzionamento dei predetti consorzi derivano dai contributi dei consorziati e dai versamenti effettuati dal Consorzio nazionale imballaggi ai sensi dell'articolo 224, comma 3, lettera h), secondo le modalità indicate dall'articolo 224, comma 8, dai proventi della cessione, nel rispetto dei principi della concorrenza e della corretta gestione ambientale, degli imballaggi e dei rifiuti di imballaggio ripresi, raccolti o ritirati, nonché da altri eventuali proventi e contributi di consorziati o di terzi.

4. Ciascun Consorzio mette a punto e trasmette al CONAI e all'Osservatorio nazionale sui rifiuti un proprio programma pluriennale di prevenzione della produzione di rifiuti d'imballaggio entro il 30 settembre di ogni anno.

5. Entro il 30 settembre di ogni anno i consorzi di cui al presente articolo presentano all'Osservatorio nazionale sui rifiuti e al Consorzio nazionale imballaggi un piano specifico di prevenzione e gestione relativo all'anno solare successivo, che sarà inserito nel programma generale di prevenzione e gestione.

6. Entro il 31 maggio di ogni anno, i consorzi di cui al presente articolo sono inoltre tenuti a presentare all'Osservatorio nazionale sui rifiuti ed al Consorzio nazionale imballaggi una relazione sulla gestione relativa all'anno precedente, con l'indicazione nominativa dei consorziati, il programma specifico ed i risultati conseguiti nel recupero e nel riciclo dei rifiuti di imballaggio.

## **224. Consorzio nazionale imballaggi**

*(articolo così modificato dall'articolo 2, comma 30-quinquies, d.lgs. n. 4 del 2008)*

1. Per il raggiungimento degli obiettivi globali di recupero e di riciclaggio e per garantire il necessario coordinamento dell'attività di raccolta differenziata, i produttori e gli utilizzatori, nel rispetto di quanto previsto dall'articolo 221, comma 2, partecipano in forma paritaria al Consorzio nazionale imballaggi, in seguito denominato CONAI, che ha personalità giuridica di diritto privato senza fine di lucro ed è retto da uno statuto approvato con decreto del Ministro dell'ambiente e della tutela del territorio e del mare di concerto con il Ministro delle attività produttive.

2. Entro il 30 giugno 2008, il CONAI adegua il proprio statuto ai principi contenuti nel presente decreto ed in particolare a quelli di trasparenza, efficacia, efficienza ed economicità, nonché di libera concorrenza nelle attività di settore, ai sensi dell'articolo 221, comma 2. Lo statuto adottato è trasmesso entro quindici giorni al Ministro dell'ambiente e della tutela del territorio e del mare che lo approva di concerto con il Ministro delle attività produttive, salvo motivate osservazioni cui il CONAI è tenuto ad adeguarsi nei successivi sessanta giorni. Qualora il CONAI non ottemperi nei termini prescritti, le modifiche allo statuto sono apportate con decreto del Ministro dell'ambiente e della tutela del territorio e del mare, di concerto con il Ministro delle attività produttive.

3. Il CONAI svolge le seguenti funzioni:



- a) definisce, in accordo con le regioni e con le pubbliche amministrazioni interessate, gli ambiti territoriali in cui rendere operante un sistema integrato che comprenda la raccolta, la selezione e il trasporto dei materiali selezionati a centri di raccolta o di smistamento;
- b) definisce, con le pubbliche amministrazioni appartenenti ai singoli sistemi integrati di cui alla lettera a), le condizioni generali di ritiro da parte dei produttori dei rifiuti selezionati provenienti dalla raccolta differenziata;
- c) elabora ed aggiorna, valutati i programmi specifici di prevenzione di cui agli articoli 221, comma 6, e 223, comma 4, il Programma generale per la prevenzione e la gestione degli imballaggi e dei rifiuti di imballaggio di cui all'articolo 225;
- d) promuove accordi di programma con gli operatori economici per favorire il riciclaggio e il recupero dei rifiuti di imballaggio e ne garantisce l'attuazione;
- e) assicura la necessaria cooperazione tra i consorzi di cui all'articolo 223, i soggetti di cui all'articolo 221, comma 3, lettere a) e c) e gli altri operatori economici, anche eventualmente destinando una quota del contributo ambientale CONAI, di cui alla lettera h), ai consorzi che realizzano percentuali di recupero o di riciclo superiori a quelle minime indicate nel Programma generale, al fine del conseguimento degli obiettivi globali di cui all'Allegato E alla parte quarta del presente decreto. Ai consorzi che non raggiungono i singoli obiettivi di recupero è in ogni caso ridotta la quota del contributo ambientale ad essi riconosciuto dal Conai;
- f) indirizza e garantisce il necessario raccordo tra le amministrazioni pubbliche, i consorzi e gli altri operatori economici;
- g) organizza, in accordo con le pubbliche amministrazioni, le campagne di informazione ritenute utili ai fini dell'attuazione del Programma generale;
- h) ripartisce tra i produttori e gli utilizzatori il corrispettivo per i maggiori oneri della raccolta differenziata di cui all'articolo 221, comma 10, lettera b), nonché gli oneri per il riciclaggio e per il recupero dei rifiuti di imballaggio conferiti al servizio di raccolta differenziata, in proporzione alla quantità totale, al peso ed alla tipologia del materiale di imballaggio immessi sul mercato nazionale, al netto delle quantità di imballaggi usati riutilizzati nell'anno precedente per ciascuna tipologia di materiale. A tal fine determina e pone a carico dei consorziati, con le modalità individuate dallo statuto, anche in base alle utilizzazioni e ai criteri di cui al comma 8, il contributo denominato contributo ambientale CONAI;
- i) promuove il coordinamento con la gestione di altri rifiuti previsto dall'articolo 222, comma 1, lettera b), anche definendone gli ambiti di applicazione;
- l) promuove la conclusione, su base volontaria, di accordi tra i consorzi di cui all'articolo 223 e i soggetti di cui all'articolo 221, comma 3, lettere a) e c), con soggetti pubblici e privati. Tali accordi sono relativi alla gestione ambientale della medesima tipologia di materiale oggetto dell'intervento dei consorzi con riguardo agli imballaggi, esclusa in ogni caso l'utilizzazione del contributo ambientale CONAI;
- m) fornisce i dati e le informazioni richieste dall'Autorità di cui all'articolo 207 e assicura l'osservanza degli indirizzi da questa tracciati;
- n) acquisisce da enti pubblici o privati, nazionali o esteri, i dati relativi ai flussi degli imballaggi in entrata e in uscita dal territorio nazionale e i dati degli operatori economici coinvolti. Il conferimento di tali dati al CONAI e la raccolta, l'elaborazione e l'utilizzo degli stessi da parte di questo si considerano, ai fini di quanto previsto dall'articolo 178, comma 1, di rilevante interesse pubblico ai sensi dell'articolo 53 del decreto legislativo 30 giugno 2003, n. 196.

4. Per il raggiungimento degli obiettivi pluriennali di recupero e riciclaggio, gli eventuali avanzi di gestione accantonati dal CONAI e dai consorzi di cui all'articolo 223 nelle riserve costituenti il loro patrimonio netto non concorrono alla formazione del reddito, a condizione che sia rispettato il divieto di distribuzione, sotto qualsiasi forma, ai consorziati ed agli aderenti di tali avanzi e riserve, anche in caso di scioglimento dei predetti sistemi gestionali, dei consorzi e del CONAI.

5. Il CONAI può stipulare un accordo di programma quadro su base nazionale con l'Associazione nazionale Comuni italiani (ANCI), con l'Unione delle province italiane (PI) o con le Autorità d'ambito al fine di garantire l'attuazione del principio di corresponsabilità gestionale tra produttori, utilizzatori e pubbliche amministrazioni. In particolare, tale accordo stabilisce:

- a) l'entità dei maggiori oneri per la raccolta differenziata dei rifiuti di imballaggio, di cui all'articolo 221, comma 10, lettera b), da versare alle competenti pubbliche amministrazioni, determinati secondo criteri di efficienza, efficacia, economicità e trasparenza di gestione del servizio medesimo, nonché sulla base della tariffa di cui all'articolo 238, dalla data di entrata in vigore della stessa;
- b) gli obblighi e le sanzioni posti a carico delle parti contraenti;

c) le modalità di raccolta dei rifiuti da imballaggio in relazione alle esigenze delle attività di riciclaggio e di recupero.

6. L'accordo di programma di cui al comma 5 è trasmesso all'Autorità di cui all'articolo 207, che può richiedere eventuali modifiche ed integrazioni entro i successivi sessanta giorni.

7. Ai fini della ripartizione dei costi di cui al comma 3, lettera h), sono esclusi dal calcolo gli imballaggi riutilizzabili immessi sul mercato previa cauzione.

8. Il contributo ambientale del Conai è utilizzato in via prioritaria per il ritiro degli imballaggi primari o comunque conferiti al servizio pubblico e, in via accessoria, per l'organizzazione dei sistemi di raccolta, recupero e riciclaggio dei rifiuti di imballaggio secondari e terziari. A tali fini, tale contributo è attribuito dal Conai, sulla base di apposite convenzioni, ai soggetti di cui all'articolo 223, in proporzione alla quantità totale, al peso ed alla tipologia del materiale di imballaggio immessi sul mercato nazionale, al netto delle quantità di imballaggi usati riutilizzati nell'anno precedente per ciascuna tipologia di materiale. Il CONAI provvede ai mezzi finanziari necessari per lo svolgimento delle proprie funzioni con i proventi dell'attività, con i contributi dei consorziati e con una quota del contributo ambientale CONAI, determinata nella misura necessaria a far fronte alle spese derivanti dall'espletamento, nel rispetto dei criteri di contenimento dei costi e di efficienza della gestione, delle funzioni conferitegli dal presente titolo nonché con altri contributi e proventi di consorziati e di terzi, compresi quelli dei soggetti di cui all'articolo 221, lettere a) e c), per le attività svolte in loro favore in adempimento alle prescrizioni di legge.

9. L'applicazione del contributo ambientale CONAI esclude l'assoggettamento del medesimo bene e delle materie prime che lo costituiscono ad altri contributi con finalità ambientali previsti dalla parte quarta del presente decreto o comunque istituiti in applicazione del presente decreto.

10. Al Consiglio di amministrazione del CONAI partecipa con diritto di voto un rappresentante dei consumatori indicato dal Ministro dell'ambiente e della tutela del territorio e del mare e dal Ministro delle attività produttive.

11. *(comma soppresso dall'articolo 2, comma 30-quinquies, d.lgs. n. 4 del 2008)*

12. In caso di mancata stipula dell'accordo di cui al comma 5, entro novanta giorni dall'entrata in vigore del presente decreto, il Ministro dell'ambiente e della tutela del territorio e del mare e del mare invita le parti a trovare un'intesa entro sessanta giorni, decorsi i quali senza esito positivo, provvede direttamente, d'intesa con il Ministro dello sviluppo economico, a definire il corrispettivo di cui alla lettera a) del comma 5. L'accordo di cui al comma 5 è sottoscritto, per le specifiche condizioni tecniche ed economiche relative al ritiro dei rifiuti di ciascun materiale d'imballaggio, anche dal competente Consorzio di cui all'articolo 223. Nel caso in cui uno di questi Consorzi non lo sottoscriva e/o non raggiunga le intese necessarie con gli enti locali per il ritiro dei rifiuti d'imballaggio, il Conai subentra nella conclusione delle convenzioni locali al fine di assicurare il raggiungimento degli obiettivi di recupero e di riciclaggio previsti dall'articolo 220.

13. Nel caso siano superati, a livello nazionale, gli obiettivi finali di riciclaggio e di recupero dei rifiuti di imballaggio indicati nel programma generale di prevenzione e gestione degli imballaggi di cui all'articolo 225, il CONAI adotta, nell'ambito delle proprie disponibilità finanziarie, forme particolari di incentivo per il ritiro dei rifiuti di imballaggi nelle aree geografiche che non abbiano ancora raggiunto gli obiettivi di raccolta differenziata di cui all'articolo 205, comma 1, entro i limiti massimi di riciclaggio previsti dall'Allegato E alla parte quarta del presente decreto.

## **225. Programma generale di prevenzione e di gestione degli imballaggi e dei rifiuti di imballaggio**

1. Sulla base dei programmi specifici di prevenzione di cui agli articoli 221, comma 6, e 223, comma 4, il CONAI elabora annualmente un Programma generale di prevenzione e di gestione degli imballaggi e dei rifiuti di imballaggio che individua, con riferimento alle singole tipologie di materiale di imballaggio, le misure per conseguire i seguenti obiettivi:

- a) prevenzione della formazione dei rifiuti di imballaggio;
- b) accrescimento della proporzione della quantità di rifiuti di imballaggio riciclabili rispetto alla quantità di imballaggi non riciclabili;
- c) accrescimento della proporzione della quantità di rifiuti di imballaggio riutilizzabili rispetto alla quantità di imballaggi non riutilizzabili;
- d) miglioramento delle caratteristiche dell'imballaggio allo scopo di permettere ad esso di sopportare più tragitti o rotazioni nelle condizioni di utilizzo normalmente prevedibili;
- e) realizzazione degli obiettivi di recupero e riciclaggio.

2. Il Programma generale di prevenzione determina, inoltre:

- a) la percentuale in peso di ciascuna tipologia di rifiuti di imballaggio da recuperare ogni cinque anni e, nell'ambito di questo obiettivo globale, sulla base della stessa scadenza, la percentuale in peso da riciclare delle singole tipologie di materiali di imballaggio, con un minimo percentuale in peso per ciascun materiale;
- b) gli obiettivi intermedi di recupero e riciclaggio rispetto agli obiettivi di cui alla lettera a).

3. Entro il 30 novembre di ogni anno il CONAI trasmette all'Osservatorio nazionale sui rifiuti un piano specifico di prevenzione e gestione relativo all'anno solare successivo, che sarà inserito nel programma generale di prevenzione e gestione.

*(comma così modificato dall'articolo 2, comma 30-quinquies bis, d.lgs. n. 4 del 2008)*

4. La relazione generale consuntiva relativa all'anno solare precedente è trasmessa per il parere all'Autorità di cui all'articolo 207, entro il 30 giugno di ogni anno. Con decreto del Ministro dell'ambiente e della tutela del territorio e del mare e del Ministro delle attività produttive, d'intesa con la Conferenza permanente per i rapporti tra lo Stato, le regioni e le province autonome di Trento e di Bolzano e l'ANCI si provvede alla approvazione ed alle eventuali modificazioni e integrazioni del Programma generale di prevenzione e di gestione degli imballaggi e dei rifiuti di imballaggio.

5. Nel caso in cui il Programma generale non sia predisposto, lo stesso è elaborato in via sostitutiva dall'Osservatorio nazionale sui rifiuti. In tal caso gli obiettivi di recupero e riciclaggio sono quelli massimi previsti dall'allegato E alla parte quarta del presente decreto.

*(comma così modificato dall'articolo 2, comma 30-quinquies bis, d.lgs. n. 4 del 2008)*

6. I piani regionali di cui all'articolo 199 sono integrati con specifiche previsioni per la gestione degli imballaggi e dei rifiuti di imballaggio sulla base del programma di cui al presente articolo.

## **226. Divieti**

1. È vietato lo smaltimento in discarica degli imballaggi e dei contenitori recuperati, ad eccezione degli scarti derivanti dalle operazioni di selezione, riciclo e recupero dei rifiuti di imballaggio.

2. Fermo restando quanto previsto dall'articolo 221, comma 4, è vietato immettere nel normale circuito di raccolta dei rifiuti urbani imballaggi terziari di qualsiasi natura. Eventuali imballaggi secondari non restituiti all'utilizzatore dal commerciante al dettaglio possono essere conferiti al servizio pubblico solo in raccolta differenziata, ove la stessa sia stata attivata nei limiti previsti dall'articolo 221, comma 4.

3. Possono essere commercializzati solo imballaggi rispondenti agli standard europei fissati dal Comitato europeo normalizzazione in conformità ai requisiti essenziali stabiliti dall'articolo 9 della direttiva 94/62/CE del Parlamento europeo e del Consiglio del 20 dicembre 1994. Con decreto del Ministro dell'ambiente e della tutela del territorio e del mare, di concerto con il Ministro delle attività produttive sono aggiornati i predetti standard, tenuto conto della comunicazione della Commissione europea 2005/C44/13. Sino all'emanazione del predetto decreto si applica l'Allegato F alla parte quarta del presente decreto.

4. È vietato immettere sul mercato imballaggi o componenti di imballaggio, ad eccezione degli imballaggi interamente costituiti di cristallo, con livelli totali di concentrazione di piombo, mercurio, cadmio e cromo esavalente superiore a 100 parti per milione (ppm) in peso. Per gli imballaggi in vetro si applica la decisione

2001/171/CE del 19 febbraio 2001 e per gli imballaggi in plastica si applica la decisione 1999/177/CE dell' 8 febbraio 1999.

5. Con decreto del Ministro dell'ambiente e della tutela del territorio e del mare, di concerto con il Ministro delle attività produttive sono determinate, in conformità alle decisioni dell'Unione europea:

- a) le condizioni alle quali i livelli di concentrazione di cui al comma 4 non si applicano ai materiali riciclati e ai circuiti di produzione localizzati in una catena chiusa e controllata;
- b) le tipologie di imballaggio esonerate dal requisito di cui al comma 4.

### **Titolo III - Gestione di particolari categorie di rifiuti**

#### **227. Rifiuti elettrici ed elettronici, rifiuti sanitari, veicoli fuori uso e prodotti contenenti amianto**

1. Restano ferme le disposizioni speciali, nazionali e comunitarie relative alle altre tipologie di rifiuti, ed in particolare quelle riguardanti:

- a) rifiuti elettrici ed elettronici: direttiva 2000/53/CE, direttiva 2002/95/CE e direttiva 2003/108/CE e relativo decreto legislativo di attuazione 25 luglio 2005, n. 151. Relativamente alla data di entrata in vigore delle singole disposizioni del citato provvedimento, nelle more dell'entrata in vigore di tali disposizioni, continua ad applicarsi la disciplina di cui all'articolo 44 del decreto legislativo 5 febbraio 1997, n. 22;
- b) rifiuti sanitari: d.P.R. 15 luglio 2003, n. 254;
- c) veicoli fuori uso: direttiva 2000/53/CE e decreto legislativo 24 giugno 2003, n. 209, ferma restando la ripartizione degli oneri, a carico degli operatori economici, per il ritiro e trattamento dei veicoli fuori uso in conformità a quanto previsto dall'articolo 5, comma 4, della citata direttiva 2000/53/CE;
- d) recupero dei rifiuti dei beni e prodotti contenenti amianto: decreto ministeriale 29 luglio 2004, n. 248.

#### **228. Pneumatici fuori uso**

1. Fermo restando il disposto di cui al decreto legislativo 24 giugno 2003, n. 209, nonché il disposto di cui agli articoli 179 e 180 del presente decreto, al fine di ottimizzare il recupero dei pneumatici fuori uso e per ridurre la formazione anche attraverso la ricostruzione è fatto obbligo ai produttori e importatori di pneumatici di provvedere, singolarmente o in forma associata e con periodicità almeno annuale, alla gestione di quantitativi di pneumatici fuori uso pari a quelli dai medesimi immessi sul mercato e destinati alla vendita sul territorio nazionale.

2. Con decreto del Ministro dell'ambiente e della tutela del territorio e del mare, d'intesa con la Conferenza permanente per i rapporti tra lo Stato, le regioni e le province autonome di Trento e di Bolzano, da emanarsi nel termine di giorni centoventi dalla data di entrata in vigore della parte quarta del presente decreto, sono disciplinati i tempi e le modalità attuative dell'obbligo di cui al comma 1. In tutte le fasi della commercializzazione dei pneumatici è indicato in fattura il contributo a carico degli utenti finali necessario, anche in relazione alle diverse tipologie di pneumatici, per far fronte agli oneri derivanti dall'obbligo di cui al comma 1.

3. Il trasferimento all'eventuale struttura operativa associata, da parte dei produttori e importatori di pneumatici che ne fanno parte, delle somme corrispondenti al contributo per il recupero, calcolato sul quantitativo di pneumatici immessi sul mercato nell'anno precedente costituisce adempimento dell'obbligo di cui al comma 1 con esenzione del produttore o importatore da ogni relativa responsabilità.

4. I produttori e gli importatori di pneumatici inadempienti agli obblighi di cui al comma 1 sono assoggettati ad una sanzione amministrativa pecuniaria proporzionata alla gravità dell'inadempimento, comunque non superiore al doppio del contributo incassato per il periodo considerato.

#### **229. Combustibile da rifiuti e combustibile da rifiuti di qualità elevata - cdr e cdr-q.**

1. Ai sensi e per gli effetti della parte quarta del presente decreto, il combustibile da rifiuti (Cdr), di seguito Cdr, e il combustibile da rifiuti di qualità elevata (CDR-Q) di seguito CDR-Q, come definito dall'articolo 183,

comma 1, lettera s), sono classificati come rifiuto speciale.  
*(comma così sostituito dall'articolo 2, comma 40, d.lgs. n. 4 del 2008)*

2. *(abrogato dall'articolo 2, comma 41, d.lgs. n. 4 del 2008)*

3. La produzione del CDR e del CDR-Q deve avvenire nel rispetto della gerarchia del trattamento dei rifiuti e rimane comunque subordinata al rilascio delle autorizzazioni alla costruzione e all'esercizio dell'impianto previste dalla parte quarta del presente decreto. Nella produzione del CDR e del CDR-Q è ammesso per una percentuale massima del cinquanta per cento in peso l'impiego di rifiuti speciali non pericolosi. Per la produzione e l'impiego del CDR è ammesso il ricorso alle procedure semplificate di cui agli articoli 214 e 216.

4. Ai fini della costruzione e dell'esercizio degli impianti di incenerimento o coincenerimento che utilizzano il CDR si applicano le specifiche disposizioni, comunitarie e nazionali, in materia di autorizzazione integrata ambientale e di incenerimento dei rifiuti. Per la costruzione e per l'esercizio degli impianti di produzione di energia elettrica e per i cementifici che utilizzano CDR-Q si applica la specifica normativa di settore.

5. *(abrogato dall'articolo 2, comma 41, d.lgs. n. 4 del 2008)*

6. *(abrogato dall'articolo 1, comma 1120, lettera h), legge n. 296 del 2006)*

### **230. Rifiuti derivanti da attività di manutenzione delle infrastrutture**

1. Il luogo di produzione dei rifiuti derivanti da attività di manutenzione alle infrastrutture, effettuata direttamente dal gestore dell'infrastruttura a rete e degli impianti per l'erogazione di forniture e servizi di interesse pubblico o tramite terzi, può coincidere con la sede del cantiere che gestisce l'attività manutentiva o con la sede locale del gestore della infrastruttura nelle cui competenze rientra il tratto di infrastruttura interessata dai lavori di manutenzione ovvero con il luogo di concentrazione dove il materiale tolto d'opera viene trasportato per la successiva valutazione tecnica, finalizzata all'individuazione del materiale effettivamente, direttamente ed oggettivamente riutilizzabile, senza essere sottoposto ad alcun trattamento.

1-bis. - I rifiuti derivanti dalla attività di raccolta e pulizia delle infrastrutture autostradali, con esclusione di quelli prodotti dagli impianti per l'erogazione di forniture e servizi di interesse pubblico o da altre attività economiche, sono raccolti direttamente dal gestore della infrastruttura a rete che provvede alla consegna a gestori del servizio dei rifiuti solidi urbani.

*(comma introdotto dall'articolo 2, comma 30-quinquies, d.lgs. n. 4 del 2008)*

2. La valutazione tecnica del gestore della infrastruttura di cui al comma 1 è eseguita non oltre sessanta giorni dalla data di ultimazione dei lavori. La documentazione relativa alla valutazione tecnica è conservata, unitamente ai registri di carico e scarico, per cinque anni.

3. Le disposizioni dei commi 1 e 2 si applicano anche ai rifiuti derivanti da attività manutentiva, effettuata direttamente da gestori erogatori di pubblico servizio o tramite terzi, dei mezzi e degli impianti fruitori delle infrastrutture di cui al comma 1.

4. Fermo restando quanto previsto nell'articolo 190, comma 3, i registri di carico e scarico relativi ai rifiuti prodotti dai soggetti e dalle attività di cui al presente articolo possono essere tenuti nel luogo di produzione dei rifiuti così come definito nel comma 1.

5. Con decreto del Ministro dell'ambiente e della tutela del territorio e del mare, di concerto con i Ministri delle attività produttive, della salute e delle infrastrutture, sono definite le modalità di gestione dei rifiuti provenienti dalle attività di pulizia manutentiva delle fognature, sulla base del criterio secondo il quale tali rifiuti si considerano prodotti presso la sede o il domicilio del soggetto che svolge l'attività di pulizia manutentiva.

### **231. Veicoli fuori uso non disciplinati dal decreto legislativo 24 giugno 2003, n. 209**

1. Il proprietario di un veicolo a motore o di un rimorchio, con esclusione di quelli disciplinati dal decreto legislativo 24 giugno 2002, n. 209, che intenda procedere alla demolizione dello stesso deve consegnarlo ad un centro di raccolta per la messa in sicurezza, la demolizione, il recupero dei materiali e la rottamazione, autorizzato ai sensi degli articoli 208, 209 e 210. Tali centri di raccolta possono ricevere anche rifiuti costituiti da parti di veicoli a motore.
2. Il proprietario di un veicolo a motore o di un rimorchio di cui al comma 1 destinato alla demolizione può altresì consegnarlo ai concessionari o alle succursali delle case costruttrici per la consegna successiva ai centri di cui al comma 1, qualora intenda cedere il predetto veicolo o rimorchio per acquistarne un altro.
3. I veicoli a motore o i rimorchi di cui al comma 1 rinvenuti da organi pubblici o non reclamati dai proprietari e quelli acquisiti per occupazione ai sensi degli articoli 927, 928, 929 e 923 del codice civile sono conferiti ai centri di raccolta di cui al comma 1 nei casi e con le procedure determinate con decreto del Ministro dell'interno, di concerto con i Ministri dell'economia e delle finanze, dell'ambiente e della tutela del territorio e del mare e delle infrastrutture e dei trasporti. Fino all'adozione di tale decreto, trova applicazione il decreto 22 ottobre 1999, n. 460.
4. I centri di raccolta ovvero i concessionari o le succursali delle case costruttrici rilasciano al proprietario del veicolo o del rimorchio consegnato per la demolizione un certificato dal quale deve risultare la data della consegna, gli estremi dell'autorizzazione del centro, le generalità del proprietario e gli estremi di identificazione del veicolo, nonché l'assunzione, da parte del gestore del centro stesso ovvero del concessionario o del titolare della succursale, dell'impegno a provvedere direttamente alle pratiche di cancellazione dal Pubblico registro automobilistico (PRA).
5. La cancellazione dal PRA dei veicoli e dei rimorchi avviati a demolizione avviene esclusivamente a cura del titolare del centro di raccolta o del concessionario o del titolare della succursale senza oneri di agenzia a carico del proprietario del veicolo o del rimorchio. A tal fine, entro novanta giorni dalla consegna del veicolo o del rimorchio da parte del proprietario, il gestore del centro di raccolta, il concessionario o il titolare della succursale deve comunicare l'avvenuta consegna per la demolizione del veicolo e consegnare il certificato di proprietà, la carta di circolazione e le targhe al competente Ufficio del PRA che provvede ai sensi e per gli effetti dell'articolo 103, comma 1, del decreto legislativo 30 aprile 1992, n. 285.
6. Il possesso del certificato di cui al comma 4 libera il proprietario del veicolo dalla responsabilità civile, penale e amministrativa connessa con la proprietà dello stesso.
7. I gestori dei centri di raccolta, i concessionari e i titolari delle succursali delle case costruttrici di cui ai commi 1 e 2 non possono alienare, smontare o distruggere i veicoli a motore e i rimorchi da avviare allo smontaggio ed alla successiva riduzione in rottami senza aver prima adempiuto ai compiti di cui al comma 5.
8. Gli estremi della ricevuta dell'avvenuta denuncia e consegna delle targhe e dei documenti agli uffici competenti devono essere annotati sull'apposito registro di entrata e di uscita dei veicoli da tenersi secondo le norme del regolamento di cui al decreto legislativo 30 aprile 1992, n. 285.
9. Agli stessi obblighi di cui ai commi 7 e 8 sono soggetti i responsabili dei centri di raccolta o altri luoghi di custodia di veicoli rimossi ai sensi dell'articolo 159 del decreto legislativo 30 aprile 1992, n. 285, nel caso di demolizione del veicolo ai sensi dell'articolo 215, comma 4 del predetto decreto legislativo 30 aprile 1992, n. 285.
10. È consentito il commercio delle parti di ricambio recuperate dalla demolizione dei veicoli a motore o dei rimorchi ad esclusione di quelle che abbiano attinenza con la sicurezza dei veicoli. L'origine delle parti di ricambio immesse alla vendita deve risultare dalle fatture e dalle ricevute rilasciate al cliente.
11. Le parti di ricambio attinenti alla sicurezza dei veicoli sono cedute solo agli esercenti l'attività di autoriparazione di cui alla legge 5 febbraio 1992, n. 122, e, per poter essere utilizzate, ciascuna impresa di autoriparazione è tenuta a certificarne l'idoneità e la funzionalità.

12. L'utilizzazione delle parti di ricambio di cui ai commi 10 e 11 da parte delle imprese esercenti attività di autoriparazione deve risultare dalle fatture rilasciate al cliente.

13. Entro sei mesi dalla data di entrata in vigore della parte quarta del presente decreto, il Ministro dell'ambiente e della tutela del territorio e del mare, di concerto con i Ministri delle attività produttive e delle infrastrutture e dei trasporti, emana le norme tecniche relative alle caratteristiche degli impianti di demolizione, alle operazioni di messa in sicurezza e all'individuazione delle parti di ricambio attinenti la sicurezza di cui al comma 11. Fino all'adozione di tale decreto, si applicano i requisiti relativi ai centri di raccolta e le modalità di trattamento dei veicoli di cui all'Allegato I del decreto legislativo 24 giugno 2003, n. 209.

### **232. Rifiuti prodotti dalle navi e residui di carico**

1. La disciplina di carattere nazionale relativa ai rifiuti prodotti dalle navi ed ai residui di carico è contenuta nel decreto legislativo 24 giugno 2003 n. 182.

2. Gli impianti che ricevono acque di sentina già sottoposte a un trattamento preliminare in impianti autorizzati ai sensi della legislazione vigente possono accedere alle procedure semplificate di cui al decreto 17 novembre 2005, n. 269, fermo restando che le materie prime e i prodotti ottenuti devono possedere le caratteristiche indicate al punto 6.6.4 dell'Allegato 3 del predetto decreto, come modificato dal comma 3 del presente articolo.

3. Ai punti 2.4 dell'allegato 1 e 6.6.4 dell'Allegato 3 del decreto 17 novembre 2005, n. 269 la congiunzione: "e" è sostituita dalla disgiunzione: "o".

### **233. Consorzio nazionale di raccolta e trattamento degli oli e dei grassi vegetali ed animali esausti**

*(articolo così modificato dall'articolo 2, comma 30-sexies, d.lgs. n. 4 del 2008)*

1. Al fine di razionalizzare ed organizzare la gestione degli oli e dei grassi vegetali e animali esausti, tutti gli operatori della filiera costituiscono un consorzio. I sistemi di gestione adottati devono conformarsi ai principi di cui all'articolo 237.

2. Il Consorzio di cui al comma 1, già riconosciuto dalla previgente normativa, ha personalità giuridica di diritto privato senza scopo di lucro e adegua il proprio statuto in conformità allo schema tipo approvato dal Ministro dell'ambiente e della tutela del territorio e del mare e del mare, di concerto con il Ministro dello sviluppo economico, entro centoventi giorni dalla pubblicazione in Gazzetta Ufficiale, e ai principi contenuti nel presente decreto ed in particolare a quelli di trasparenza, efficacia, efficienza ed economicità, nonché di libera concorrenza nelle attività di settore. Nel consiglio di amministrazione del Consorzio il numero dei consiglieri di amministrazione in rappresentanza dei raccoglitori e dei riciclatori dei rifiuti deve essere uguale a quello dei consiglieri di amministrazione in rappresentanza dei produttori di materie prime. Lo statuto adottato dal consorzio è trasmesso entro quindici giorni al Ministro dell'ambiente e della tutela del territorio e del mare e del mare, che lo approva di concerto con il Ministro dello sviluppo economico, salvo motivate osservazioni cui il Consorzio è tenuto ad adeguarsi nei successivi sessanta giorni. Qualora il Consorzio non ottemperi nei termini prescritti, le modifiche allo statuto sono apportate con decreto del Ministro dell'ambiente e della tutela del territorio e del mare e del mare, di concerto con il Ministro dello sviluppo economico; il decreto ministeriale di approvazione dello statuto del Consorzio è pubblicato nella Gazzetta Ufficiale.

3. Il consorzio svolge per tutto il territorio nazionale i seguenti compiti:

- a) assicura la raccolta presso i soggetti di cui al comma 12, il trasporto, lo stoccaggio, il trattamento e il recupero degli oli e dei grassi vegetali e animali esausti;
- b) assicura, nel rispetto delle disposizioni vigenti in materia di inquinamento, lo smaltimento di oli e grassi vegetali e animali esausti raccolti dei quali non sia possibile o conveniente la rigenerazione;
- c) promuove lo svolgimento di indagini di mercato e di studi di settore al fine di migliorare, economicamente

e tecnicamente, il ciclo di raccolta, trasporto, stoccaggio, trattamento e recupero degli oli e grassi vegetali e animali esausti.

4. Le deliberazioni degli organi del consorzio, adottate in relazione alle finalità della parte quarta del presente decreto ed a norma dello statuto, sono vincolanti per tutte le imprese partecipanti.

5. Partecipano al consorzio:

- a) le imprese che producono, importano o detengono oli e grassi vegetali ed animali esausti;
- b) le imprese che riciclano e recuperano oli e grassi vegetali e animali esausti;
- c) le imprese che effettuano la raccolta, il trasporto e lo stoccaggio di oli e grassi vegetali e animali esausti;
- d) eventualmente, le imprese che abbiano versato contributi di riciclaggio ai sensi del comma 10, lettera d).

6. Le quote di partecipazione ai consorzi sono determinate in base al rapporto tra la capacità produttiva di ciascun consorziato e la capacità produttiva complessivamente sviluppata da tutti i consorziati appartenenti alla medesima categoria.

7. La determinazione e l'assegnazione delle quote compete al consiglio di amministrazione del consorzio che vi provvede annualmente secondo quanto stabilito dallo statuto.

8. Nel caso di incapacità o di impossibilità di adempiere, per mezzo delle stesse imprese consorziate, agli obblighi di raccolta, trasporto, stoccaggio, trattamento e riutilizzo degli oli e dei grassi vegetali e animali esausti stabiliti dalla parte quarta del presente decreto, il consorzio può, nei limiti e nei modi determinati dallo statuto, stipulare con le imprese pubbliche e private contratti per l'assolvimento degli obblighi medesimi.

9. Gli operatori che non provvedono ai sensi del comma 1 possono, entro centoventi giorni dalla pubblicazione nella Gazzetta Ufficiale dello Statuto tipo ai sensi del comma 2, organizzare autonomamente la gestione degli oli e grassi vegetali e animali esausti su tutto il territorio nazionale. In tale ipotesi gli operatori stessi devono richiedere all'Autorità di cui all'articolo 207, previa trasmissione di idonea documentazione, il riconoscimento del sistema adottato. A tal fine i predetti operatori devono dimostrare di aver organizzato il sistema secondo criteri di efficienza, efficacia ed economicità, che il sistema è effettivamente ed autonomamente funzionante e che è in grado di conseguire, nell'ambito delle attività svolte, gli obiettivi fissati dal presente articolo. Gli operatori devono inoltre garantire che gli utilizzatori e gli utenti finali siano informati sulle modalità del sistema adottato. L'Autorità, dopo aver acquisito i necessari elementi di valutazione, si esprime entro novanta giorni dalla richiesta. In caso di mancata risposta nel termine sopra indicato, l'interessato chiede al Ministro dell'ambiente e della tutela del territorio e del mare l'adozione dei relativi provvedimenti sostitutivi da emanarsi nei successivi sessanta giorni. L'Autorità è tenuta a presentare una relazione annuale di sintesi relativa a tutte le istruttorie esperite.

10. Il consorzio è tenuto a garantire l'equilibrio della propria gestione finanziaria. Le risorse finanziarie del consorzio sono costituite:

- a) dai proventi delle attività svolte dal consorzio;
- b) dalla gestione patrimoniale del fondo consortile;
- c) dalle quote consortili;
- d) dal contributo ambientale a carico dei produttori e degli importatori di oli e grassi vegetali e animali per uso alimentare destinati al mercato interno e ricadenti nelle finalità consortili di cui al comma 1, determinati annualmente con decreto del Ministro dell'ambiente e della tutela del territorio e del mare, di concerto con il Ministro delle attività produttive, al fine di garantire l'equilibrio di gestione del consorzio.

11. Il consorzio di cui al comma 1 ed i soggetti di cui al comma 9 trasmette annualmente al Ministro dell'ambiente e della tutela del territorio e del mare ed al Ministro delle attività produttive i bilanci preventivo e consuntivo entro sessanta giorni dalla loro approvazione; inoltre, entro il 31 maggio di ogni anno, tale soggetto presenta agli stessi Ministri una relazione tecnica sull'attività complessiva sviluppata dallo stesso e dai loro singoli aderenti nell'anno solare precedente.



12. Decorsi novanta giorni dalla data di pubblicazione nella Gazzetta Ufficiale del decreto di approvazione dello Statuto di cui al comma 2, chiunque, in ragione della propria attività professionale, detiene oli e grassi vegetali e animali esausti è obbligato a conferirli al consorzio direttamente o mediante consegna a soggetti incaricati dai consorzi, fermo restando quanto previsto al comma 9. L'obbligo di conferimento non esclude la facoltà per il detentore di cedere oli e grassi vegetali e animali esausti ad imprese di altro Stato membro della Comunità europea.

13. Chiunque, in ragione della propria attività professionale ed in attesa del conferimento al consorzio, detenga oli e grassi animali e vegetali esausti è obbligato a stoccare gli stessi in apposito contenitore conforme alle disposizioni vigenti in materia di smaltimento.

14. Restano ferme le disposizioni comunitarie e nazionali vigenti in materia di prodotti, sottoprodotti e rifiuti di origine animale.

15. I soggetti giuridici appartenenti alle categorie di cui al comma 5 che vengano costituiti o inizino comunque una delle attività proprie delle categorie medesime successivamente all'entrata in vigore della parte quarta del presente decreto aderiscono al consorzio di cui al comma 1 o adottano il sistema di cui al comma 9, entro sessanta giorni dalla data di costituzione o di inizio della propria attività.

### **234. Consorzio nazionale per il riciclaggio di rifiuti di beni in polietilene**

*(articolo così modificato dall'articolo 2, comma 30-septies, d.lgs. n. 4 del 2008)*

1. Al fine di razionalizzare, organizzare e gestire la raccolta e il trattamento dei rifiuti di beni in polietilene destinati allo smaltimento, è istituito il consorzio per il riciclaggio dei rifiuti di beni in polietilene, esclusi gli imballaggi di cui all'articolo 218, comma 1, lettere a), b), c), d), e) e dd), i beni, ed i relativi rifiuti, di cui agli articoli 227, comma 1, lettere a), b) e c), e 231. I sistemi di gestione adottati devono conformarsi ai principi di cui all'articolo 237.

2. Con decreto del Ministro dell'ambiente della tutela del territorio e del mare, di concerto con il Ministero dello sviluppo economico, sono definiti, entro novanta giorni, i beni in polietilene, che per caratteristiche ed usi, possono essere considerati beni di lunga durata per i quali deve essere versato un contributo per il riciclo in misura ridotta in ragione del lungo periodo di impiego o per i quali non deve essere versato tale contributo in ragione di una situazione di fatto di non riciclabilità a fine vita. In attesa di tale decreto tali beni di lunga durata restano esclusi dal versamento di tale contributo.

3. Il consorzio di cui al comma 1, già riconosciuto dalla previgente normativa, ha personalità giuridica di diritto privato senza scopo di lucro e adegua il proprio statuto in conformità allo schema tipo approvato dal Ministro dell'ambiente e della tutela del territorio e del mare e del mare, di concerto con il Ministro dello sviluppo economico, entro centoventi giorni dalla pubblicazione in Gazzetta Ufficiale, e ai principi contenuti nel presente decreto ed in particolare a quelli di trasparenza, efficacia, efficienza ed economicità, nonché di libera concorrenza nelle attività di settore. Nei consigli di amministrazione del consorzio il numero dei consiglieri di amministrazione in rappresentanza dei raccoglitori e dei riciclatori dei rifiuti deve essere uguale a quello dei consiglieri di amministrazione in rappresentanza dei produttori con materie prime. Lo statuto adottato dal consorzio è trasmesso entro quindici giorni al Ministro dell'ambiente e della tutela del territorio e del mare e del mare, che lo approva di concerto con il Ministro dello sviluppo economico, salvo motivate osservazioni cui il consorzio è tenuto ad adeguarsi nei successivi sessanta giorni. Qualora il consorzio non ottemperi nei termini prescritti, le modifiche allo statuto sono apportate con decreto del Ministro dell'ambiente e della tutela del territorio e del mare e del mare, di concerto con il Ministro dello sviluppo economico; Il decreto ministeriale di approvazione dello statuto del consorzio è pubblicato nella Gazzetta Ufficiale.

4. Ai consorzi partecipano:

- a) i produttori e gli importatori di beni in polietilene;
- b) gli utilizzatori e i distributori di beni in polietilene;
- c) i riciclatori e i recuperatori di rifiuti di beni in polietilene.

5. Ai consorzi possono partecipare in qualità di soci aggiunti i produttori ed importatori di materie prime in polietilene per la produzione di beni in polietilene e le imprese che effettuano la raccolta, il trasporto e lo stoccaggio dei beni in polietilene. Le modalità di partecipazione vengono definite nell'ambito dello statuto di cui al comma 3.

6. I soggetti giuridici appartenenti alle categorie di cui al comma 4 che vengano costituiti o inizino comunque una delle attività proprie delle categorie medesime successivamente all'entrata in vigore della parte quarta del presente decreto aderiscono ad uno dei consorzi di cui al comma 1 o adottano il sistema di cui al comma 7, entro sessanta giorni dalla data di costituzione o di inizio della propria attività.

7. Gli operatori che non provvedono ai sensi del comma 1 possono entro centoventi giorni dalla pubblicazione nella Gazzetta Ufficiale dello Statuto tipo ai sensi del comma 2:

- a) organizzare autonomamente la gestione dei rifiuti di beni in polietilene su tutto il territorio nazionale;
- b) mettere in atto un sistema di raccolta e restituzione dei beni in polietilene al termine del loro utilizzo, con avvio al riciclo o al recupero, previo accordi con aziende che svolgono tali attività, con quantità definite e documentate;

Nelle predette ipotesi gli operatori stessi devono richiedere all'osservatorio nazionale sui rifiuti, previa trasmissione di idonea documentazione, il riconoscimento del sistema adottato. A tal fine i predetti operatori devono dimostrare di aver organizzato il sistema secondo criteri di efficienza, efficacia ed economicità, che il sistema è effettivamente ed autonomamente funzionante e che è in grado di conseguire, nell'ambito delle attività svolte, gli obiettivi fissati dal presente articolo. Gli operatori devono inoltre garantire che gli utilizzatori e gli utenti finali siano informati sulle modalità del sistema adottato. L'Autorità, dopo aver acquisito i necessari elementi di valutazione, si esprime entro novanta giorni dalla richiesta. In caso di mancata risposta nel termine sopra indicato, l'interessato chiede al Ministro dell'ambiente e della tutela del territorio e del mare l'adozione dei relativi provvedimenti sostitutivi da emanarsi nei successivi sessanta giorni. L'Autorità presenta una relazione annuale di sintesi relativa a tutte le istruttorie esperite.

8. I consorzi di cui al comma 1 si propongono come obiettivo primario di favorire il ritiro dei beni a base di polietilene al termine del ciclo di utilità per avviarli ad attività di riciclaggio e di recupero. A tal fine i consorzi svolgono per tutto il territorio nazionale i seguenti compiti:

- a) promuovono la gestione del flusso dei beni a base di polietilene;
- b) assicurano la raccolta, il riciclaggio e le altre forme di recupero dei rifiuti di beni in polietilene;
- c) promuovono la valorizzazione delle frazioni di polietilene non riutilizzabili;
- d) promuovono l'informazione degli utenti, intesa a ridurre il consumo dei materiali ed a favorire forme corrette di raccolta e di smaltimento;
- e) assicurano l'eliminazione dei rifiuti di beni in polietilene nel caso in cui non sia possibile o economicamente conveniente il riciclaggio, nel rispetto delle disposizioni contro l'inquinamento.

9. Nella distribuzione dei prodotti dei consorziati, i consorzi possono ricorrere a forme di deposito cauzionale.

10. I consorzi sono tenuti a garantire l'equilibrio della propria gestione finanziaria. I mezzi finanziari per il funzionamento del consorzi sono costituiti:

- a) dai proventi delle attività svolte dai consorzi;
- b) dai contributi dei soggetti partecipanti;
- c) dalla gestione patrimoniale del fondo consortile;
- d) dall'eventuale contributo percentuale di riciclaggio di cui al comma 13.

11. Le deliberazioni degli organi dei consorzi, adottate in relazione alle finalità della parte quarta del presente decreto ed a norma dello statuto, sono vincolanti per tutti i soggetti partecipanti.

12. I consorzi di cui al comma 1 ed i soggetti di cui al comma 7 trasmettono annualmente al Ministro dell'ambiente e della tutela del territorio e del mare ed al Ministro delle attività produttive il bilancio preventivo e consuntivo entro sessanta giorni dalla loro approvazione. I consorzi di cui al comma 1 ed i

soggetti di cui al comma 7, entro il 31 maggio di ogni anno, presentano una relazione tecnica sull'attività complessiva sviluppata dagli stessi e dai loro singoli aderenti nell'anno solare precedente.

13. Il Ministro dell'ambiente e della tutela del territorio e del mare di concerto con il Ministro delle attività produttive determina ogni due anni con proprio decreto gli obiettivi minimi di riciclaggio e, in caso di mancato raggiungimento dei predetti obiettivi, può stabilire un contributo percentuale di riciclaggio da applicarsi sull'importo netto delle fatture emesse dalle imprese produttrici ed importatrici di beni di polietilene per il mercato interno. Il Ministro dell'ambiente e della tutela del territorio e del mare di concerto con il Ministro delle attività produttive determina gli obiettivi di riciclaggio a valere per il primo biennio entro novanta giorni dalla data di entrata in vigore della parte quarta del presente decreto.

14. Decorsi novanta giorni dalla pubblicazione nella Gazzetta ufficiale del decreto di approvazione dello statuto di cui al comma 3, chiunque, in ragione della propria attività, detiene rifiuti di beni in polietilene è obbligato a conferirli a uno dei consorzi riconosciuti o direttamente o mediante consegna a soggetti incaricati dai consorzi stessi, fatto comunque salvo quanto previsto dal comma 7. L'obbligo di conferimento non esclude la facoltà per il detentore di cedere i rifiuti di bene in polietilene ad imprese di altro Stato membro della Comunità europea.

### **235. Consorzio nazionale per la raccolta e trattamento delle batterie al piombo esauste e dei rifiuti piombosi**

*(articolo così modificato dall'articolo 2, comma 30-octies, d.lgs. n. 4 del 2008)*

1. Al fine di razionalizzare ed organizzare la gestione delle batterie al piombo esauste e dei rifiuti piombosi, tutte le imprese di cui all'articolo 9-quinquies del decreto-legge 9 settembre 1988, n. 397, convertito, con modificazioni, dalla legge 9 novembre 1988, n. 475, come modificato dal comma 15 del presente articolo, aderiscono al consorzio di cui al medesimo articolo 9-quinquies che adotta sistemi di gestione conformi ai principi di cui all'articolo 237.

2. Il consorzio di cui al comma 1, già riconosciuto dalla previgente normativa, ha personalità giuridica di diritto privato senza scopo di lucro e adegua il proprio statuto in conformità allo schema tipo approvato dal Ministro dell'ambiente e della tutela del territorio e del mare e del mare, di concerto con il Ministro dello sviluppo economico, entro centoventi giorni dalla pubblicazione in Gazzetta Ufficiale e ai principi contenuti nel presente decreto ed in particolare a quelli di trasparenza, efficacia, efficienza ed economicità, nonché di libera concorrenza nelle attività di settore. Nei consigli di amministrazione del consorzio il numero dei consiglieri di amministrazione in rappresentanza dei raccoglitori e dei riciclatori dei rifiuti deve essere uguale a quello dei consiglieri di amministrazione in rappresentanza dei produttori. Lo statuto adottato dal consorzio è trasmesso entro quindici giorni al Ministro dell'ambiente e della tutela del territorio e del mare e del mare, che lo approva di concerto con il Ministro dello sviluppo economico, salvo motivate osservazioni cui il consorzio è tenuto ad adeguarsi nei successivi sessanta giorni. Qualora il consorzio non ottemperi nei termini prescritti, le modifiche allo statuto sono apportate con decreto del Ministro dell'ambiente e della tutela del territorio e del mare e del mare, di concerto con il Ministro dello sviluppo economico; Il decreto ministeriale di approvazione dello statuto del consorzio è pubblicato nella Gazzetta Ufficiale.

3. All'articolo 9-quinquies del decreto-legge 9 settembre 1988 n. 397 convertito, con modificazioni, dalla legge 9 novembre 1988, il comma 6-bis, è sostituito dal presente: «Tutti i soggetti che effettuano attività di gestione del rifiuto di batterie al piombo esauste e di rifiuti piombosi, devono trasmettere contestualmente al Consorzio copia della comunicazione di cui all'articolo 189, per la sola parte inerente i rifiuti di batterie esauste e di rifiuti piombosi. Alla violazione dell'obbligo si applicano le medesime sanzioni previste per la mancata comunicazione di cui al citato articolo 189 comma 3.

da 4. a 7. *(soppressi dall'articolo 2, comma 30-octies, d.lgs. n. 4 del 2008)*

8. I soggetti giuridici appartenenti alle categorie di cui al comma 15 che vengano costituiti o inizino comunque una delle attività proprie delle categorie medesime successivamente all'entrata in vigore della parte quarta del presente decreto aderiscono al consorzio di cui al comma 1 entro sessanta giorni dalla data di costituzione o di inizio della propria attività.

9. Decorsi novanta giorni dalla data di pubblicazione nella Gazzetta Ufficiale del decreto ministeriale di approvazione dello statuto di cui al comma 2, chiunque detiene batterie al piombo esauste o rifiuti piombosi è obbligato al loro conferimento al consorzio, direttamente o mediante consegna a soggetti incaricati del consorzio o autorizzati, in base alla normativa vigente, a esercitare le attività di gestione di tali rifiuti, fermo restando quanto previsto al comma 3. L'obbligo di conferimento non esclude la facoltà per il detentore di cedere le batterie esauste ed i rifiuti piombosi ad imprese di altro Stato membro della Comunità europea.

10. All'articolo 9-quinquies del decreto-legge 9 settembre 1988, n. 397, convertito, con modificazioni, dalla legge 9 novembre 1988, n. 475, il comma 7 è sostituito dal seguente: *«Al fine di assicurare al consorzio i mezzi finanziari per lo svolgimento dei propri compiti è istituito un contributo ambientale sulla vendita delle batterie in relazione al contenuto a peso di piombo da applicarsi da parte di tutti i produttori e gli importatori che immettono le batterie al piombo nel mercato italiano, con diritto di rivalsa sugli acquirenti in tutte le successive fasi della commercializzazione. I produttori e gli importatori versano direttamente al consorzio i proventi del contributo ambientale.»*.

11. Con decreto del Ministro dell'ambiente e della tutela del territorio e del mare, di concerto con il Ministro delle attività produttive, sono determinati: il contributo ambientale di cui al comma 10, la percentuale dei costi da coprirsi con l'applicazione di tale contributo ambientale.

12. Chiunque, in ragione della propria attività ed in attesa del conferimento ai sensi del comma 9, detenga batterie esauste è obbligato a stoccare le batterie stesse in apposito contenitore conforme alle disposizioni vigenti in materia di smaltimento dei rifiuti.

13. I consorzi di cui al comma 1 trasmettono annualmente al Ministro dell'ambiente e della tutela del territorio e del mare ed al Ministro delle attività produttive i bilanci preventivo e consuntivo entro sessanta giorni dalla loro approvazione; inoltre, entro il 31 maggio di ogni anno, tali soggetti presentano agli stessi Ministri una relazione tecnica sull'attività complessiva sviluppata dagli stessi e dai loro singoli aderenti nell'anno solare precedente.

14. Al comma 2 dell'articolo 9-quinquies del decreto-legge 9 settembre 1988, n. 397, convertito, con modificazioni, dalla legge 9 novembre 1988, n. 475, è aggiunta la seguente lettera: «d-bis) promuovere la sensibilizzazione dell'opinione pubblica e dei consumatori sulle tematiche della raccolta e dell'eliminazione delle batterie al piombo esauste e dei rifiuti piombosi».

15. Il comma 3 dell'articolo 9-quinquies, del decreto-legge 9 settembre 1988, n. 397, convertito, con modificazioni, dalla legge 9 novembre 1988, n. 475, è sostituito dal seguente:  
*«Al Consorzio, che è dotato di personalità giuridica di diritto privato senza scopo di lucro, partecipano:*  
*a) le imprese che effettuano il riciclo delle batterie al piombo esauste e dei rifiuti piombosi mediante la produzione di piombo secondario raffinato od in lega;*  
*b) le imprese che svolgono attività di fabbricazione oppure di importazione di batterie al piombo;*  
*c) le imprese che effettuano la raccolta delle batterie al piombo esauste e dei rifiuti piombosi;*  
*d) le imprese che effettuano la sostituzione e la vendita delle batterie al piombo.»*.

16. Dopo il comma 3, dell'articolo 9-quinquies, del decreto-legge 9 settembre 1988, n. 397, convertito, con modificazioni, dalla legge 9 novembre 1988, n. 475, è inserito il seguente:  
*«3-bis: Nell'ambito di ciascuna categoria, le quote di partecipazione da attribuire ai singoli soci sono determinate come segue:*  
*a) per le imprese di riciclo di cui alla lettera a) del comma 3 sono determinate in base al rapporto fra la capacità produttiva di piombo secondario del singolo soggetto consorziato e quella complessiva di tutti i consorziati appartenenti alla stessa categoria;*  
*b) per le imprese che svolgono attività di fabbricazione, oppure d'importazione delle batterie al piombo di cui alla lettera b) del comma 3, sono determinate sulla base del contributo ambientale versato al netto dei rimborsi;*  
*c) le quote di partecipazione delle imprese e loro associazioni di cui alle lettere c) e d) del comma 3 del presente articolo sono attribuite alle associazioni nazionali dei raccoglitori di batterie al piombo esauste, in proporzione ai quantitativi conferiti al Consorzio dai rispettivi associati, e alle associazioni dell'artigianato che installano le batterie di avviamento al piombo.»*.

17. *(soppresso dall'articolo 2, comma 30-octies, d.lgs. n. 4 del 2008)*

18. Per il raggiungimento degli obiettivi pluriennali di recupero e riciclaggio, gli eventuali avanzi di gestione accantonati dai consorzi nelle riserve costituenti il patrimonio netto non concorrono alla formazione del reddito, a condizione che sia rispettato il divieto di distribuzione, sotto qualsiasi forma, ai consorziati di tali avanzi e riserve, anche in caso di scioglimento dei consorzi medesimi.

### **236. Consorzio nazionale per la gestione, raccolta e trattamento degli oli minerali usati**

*(articolo così modificato dall'articolo 2, comma 30-nonies, d.lgs. n. 4 del 2008)*

1. Al fine di razionalizzare e organizzare la gestione degli oli minerali usati, da avviare obbligatoriamente alla rigenerazione tesa alla produzione di oli base, le imprese di cui al comma 4, sono tenute a partecipare all'assolvimento dei compiti previsti al comma 12 tramite adesione al consorzio di cui all'articolo 11 del decreto legislativo 27 gennaio 1992, n. 95. Il consorzio adotta sistemi di gestione conformi ai principi di cui all'articolo 237.

2. Il consorzio di cui al comma 1, già riconosciuto dalla previgente normativa, ha personalità giuridica di diritto privato senza scopo di lucro e adegua il proprio statuto in conformità allo schema tipo approvato dal Ministro dell'ambiente e della tutela del territorio e del mare e del mare, di concerto con il Ministro dello sviluppo economico, entro centoventi giorni dalla pubblicazione in Gazzetta Ufficiale e ai principi contenuti nel presente decreto ed in particolare a quelli di trasparenza, efficacia, efficienza ed economicità, nonché di libera concorrenza nelle attività di settore. Nei consigli di amministrazione del consorzio il numero dei consiglieri di amministrazione in rappresentanza dei raccoglitori e dei riciclatori dei rifiuti deve essere uguale a quello dei consiglieri di amministrazione in rappresentanza dei produttori. Lo statuto adottato dal consorzio è trasmesso entro quindici giorni al Ministro dell'ambiente e della tutela del territorio e del mare e del mare, che lo approva di concerto con il Ministro dello sviluppo economico, salvo motivate osservazioni cui il consorzio è tenuto ad adeguarsi nei successivi sessanta giorni. Qualora il consorzio non ottemperi nei termini prescritti, le modifiche allo statuto sono apportate con decreto del Ministro dell'ambiente e della tutela del territorio e del mare e del mare, di concerto con il Ministro dello sviluppo economico; Il decreto ministeriale di approvazione dello statuto del consorzio è pubblicato nella Gazzetta Ufficiale.

3. Le imprese che eliminano gli oli minerali usati tramite co-combustione e all'uso debitamente autorizzate e gli altri consorzi di cui al presente articolo sono tenute a fornire al Consorzio di cui all'articolo 11 del decreto legislativo 27 gennaio 1992, n. 95, i dati tecnici di cui al comma 12, lettera h), affinché tale consorzio comunichi annualmente tutti i dati raccolti su base nazionale ai Ministeri che esercitano il controllo, corredati da una relazione illustrativa. Alla violazione dell'obbligo si applicano le sanzioni di cui all'articolo 258 per la mancata comunicazione di cui all'articolo 189, comma 3

4. Al Consorzio partecipano in forma paritetica tutte le imprese che:

- a) le imprese che producono, importano o mettono in commercio oli base vergini;
- b) le imprese che producono oli base mediante un processo di rigenerazione;
- c) le imprese che effettuano il recupero e la raccolta degli oli usati;
- d) le imprese che effettuano la sostituzione e la vendita degli oli lubrificanti.

5. Le quote di partecipazione al consorzio sono ripartite fra le categorie di imprese di cui al comma 4 e nell'ambito di ciascuna di esse sono attribuite in proporzione delle quantità di lubrificanti prodotti, commercializzati rigenerati o recuperati.

6. Le deliberazioni degli organi del Consorzio, adottate in relazione alle finalità della parte quarta del presente decreto ed a norma dello statuto, sono vincolanti per tutti i consorziati.

7. Il consorzio determina annualmente, con riferimento ai costi sopportati nell'anno al netto dei ricavi per l'assolvimento degli obblighi di cui al presente articolo, il contributo per chilogrammo dell'olio lubrificante che sarà messo a consumo nell'anno successivo. Ai fini della parte quarta del presente decreto si considerano immessi al consumo gli oli lubrificanti di base e finiti all'atto del pagamento dell'imposta di consumo.

8. Le imprese partecipanti sono tenute a versare al consorzio i contributi dovuti da ciascuna di esse secondo le modalità ed i termini fissati ai sensi del comma 9.

9. Le modalità e i termini di accertamento, riscossione e versamento dei contributi di cui al comma 8, sono stabiliti con decreto del Ministro della economia e delle finanze, di concerto con i Ministri dell'ambiente e della tutela del territorio e del mare e delle attività produttive, da pubblicarsi nella Gazzetta Ufficiale entro un mese dall'approvazione dello statuto del consorzio.

10. Il consorzio di cui al comma 1 trasmette annualmente al Ministro dell'ambiente e della tutela del territorio e del mare ed al Ministro delle attività produttive i bilanci preventivo e consuntivo entro sessanta giorni dalla loro approvazione. Il Consorzio di cui al comma 1, entro il 31 maggio di ogni anno, presenta al Ministro dell'ambiente e della tutela del territorio e del mare ed al Ministro delle attività produttive una relazione tecnica sull'attività complessiva sviluppata dallo stesso e dai suoi singoli aderenti nell'anno solare precedente.

11. Lo statuto di cui al comma 2, prevede, in particolare, gli organi del consorzio e le relative modalità di nomina.

12. Il consorzio svolge per tutto il territorio nazionale i seguenti compiti:

- a) promuovere la sensibilizzazione dell'opinione pubblica sulle tematiche della raccolta;
- b) assicurare ed incentivare la raccolta degli oli usati ritirandoli dai detentori e dalle imprese autorizzate;
- c) espletare direttamente la attività di raccolta degli oli usati dai detentori che ne facciano richiesta nelle aree in cui la raccolta risulti difficoltosa o economicamente svantaggiosa;
- d) selezionare gli oli usati raccolti ai fini della loro corretta eliminazione tramite rigenerazione, combustione o smaltimento;
- e) cedere gli oli usati raccolti:

- 1) in via prioritaria, alla rigenerazione tesa alla produzione di oli base;
- 2) in caso ostino effettivi vincoli di carattere tecnico economico e organizzativo, alla combustione o incenerimento;
- 3) in difetto dei requisiti per l'avvio agli usi di cui ai numeri precedenti, allo smaltimento tramite incenerimento o deposito permanente;

f) perseguire ed incentivare lo studio, la sperimentazione e la realizzazione di nuovi processi di trattamento e di impiego alternativi:

g) operare nel rispetto dei principi di concorrenza, di libera circolazione dei beni, di economicità della gestione, nonché della tutela della salute e dell'ambiente da ogni inquinamento dell'aria, delle acque del suolo;

h) annotare ed elaborare tutti i dati tecnici relativi alla raccolta ed eliminazione degli oli usati e comunicarli annualmente al Consorzio di cui all'articolo 11 del decreto legislativo 27 gennaio 1992, n. 95, affinché tale Consorzio li trasmetta ai Ministeri che esercitano il controllo, corredati da una relazione illustrativa;

i) garantire ai rigeneratori, nei limiti degli oli usati rigenerabili raccolti e della produzione dell'impianto, i quantitativi di oli usati richiesti a prezzo equo e, comunque, non superiore al costo diretto della raccolta;

l) assicurare lo smaltimento degli oli usati nel caso non sia possibile o economicamente conveniente il recupero, nel rispetto delle disposizioni contro l'inquinamento.

13. Il consorzio può svolgere le proprie funzioni sia direttamente che tramite mandati conferiti ad imprese per determinati e limitati settori di attività o determinate aree territoriali. L'attività dei mandatari è svolta sotto la direzione e la responsabilità del consorzio stesso.

14. I soggetti giuridici appartenenti alle categorie di cui al comma 4 che vengano costituiti o inizino comunque una delle attività proprie delle categorie medesime successivamente all'entrata in vigore della parte quarta del presente decreto aderiscono al Consorzio di cui al comma 1, entro sessanta giorni dalla data di costituzione o di inizio della propria attività.

15. Decorsi novanta giorni dalla data di pubblicazione nella Gazzetta Ufficiale del decreto di approvazione dello statuto di cui al comma 2, chiunque detiene oli minerali esausti è obbligato al loro conferimento al Consorzio di cui al comma 1, direttamente o mediante consegna a soggetti incaricati del consorzio o autorizzati, in base alla normativa vigente, a esercitare le attività di gestione di tali rifiuti. L'obbligo di conferimento non esclude la facoltà per il detentore di cedere gli oli minerali esausti ad imprese di altro Stato membro della Comunità europea.

16. Per il raggiungimento degli obiettivi pluriennali di recupero e riciclaggio, gli eventuali avanzi di gestione accantonati dal consorzio di cui al comma 1 nelle riserve costituenti il patrimonio netto non concorrono alla formazione del reddito, a condizione che sia rispettato il divieto di distribuzione, sotto qualsiasi forma, ai consorziati di tali avanzi e riserve, anche in caso di scioglimento del consorzio medesimo.

### **237. Criteri direttivi dei sistemi di gestione**

1. I sistemi di gestione adottati devono, in ogni caso, essere aperti alla partecipazione di tutti gli operatori e concepiti in modo da assicurare il principio di trasparenza, di non discriminazione, di non distorsione della concorrenza, di libera circolazione nonché il massimo rendimento possibile.

## **Titolo IV - Tariffa per la gestione dei rifiuti urbani**

### **238. Tariffa per la gestione dei rifiuti urbani**

*(l'art. 14, comma 33, della legge n. 122 del 2010, ha disposto che le disposizioni di questo articolo «si interpretano nel senso che la natura della tariffa ivi prevista non è tributaria. Le controversie relative alla predetta tariffa, sorte successivamente alla data di entrata in vigore del presente decreto, rientrano nella giurisdizione dell'autorità giudiziaria ordinaria»)*

1. Chiunque posseda o detenga a qualsiasi titolo locali, o aree scoperte ad uso privato o pubblico non costituenti accessorio o pertinenza dei locali medesimi, a *qualsiasi* uso adibiti, esistenti nelle zone del territorio comunale, che producano rifiuti urbani, è tenuto al pagamento di una tariffa. La tariffa costituisce il corrispettivo per lo svolgimento del servizio di raccolta, recupero e smaltimento dei rifiuti solidi urbani e ricomprende anche i costi indicati dall'articolo 15 del decreto legislativo 13 gennaio 2003, n. 36. La tariffa di cui all'articolo 49 del decreto legislativo 5 febbraio 1997, n. 22, è soppressa a decorrere dall'entrata in vigore del presente articolo, salvo quanto previsto dal comma 11.

2. La tariffa per la gestione dei rifiuti è commisurata alle quantità e qualità medie ordinarie di rifiuti prodotti per unità di superficie, in relazione agli usi e alla tipologia di attività svolte, sulla base di parametri, determinati con il regolamento di cui al comma 6, che tengano anche conto di indici reddituali articolati per fasce di utenza e territoriali.

3. La tariffa è determinata, entro tre mesi dalla data di entrata in vigore del decreto di cui al comma 6, dalle Autorità d'ambito ed è applicata e riscossa dai soggetti affidatari del servizio di gestione integrata sulla base dei criteri fissati dal regolamento di cui al comma 6. Nella determinazione della tariffa è prevista la copertura anche di costi accessori relativi alla gestione dei rifiuti urbani quali, ad esempio, le spese di spazzamento delle strade. Qualora detti costi vengano coperti con la tariffa ciò deve essere evidenziato nei piani finanziari e nei bilanci dei soggetti affidatari del servizio.

4. La tariffa è composta da una quota determinata in relazione alle componenti essenziali del costo del servizio, riferite in particolare agli investimenti per le opere ed ai relativi ammortamenti, nonché da una quota rapportata alle quantità di rifiuti conferiti, al servizio fornito e all'entità dei costi di gestione, in modo che sia assicurata la copertura integrale dei costi di investimento e di esercizio.

5. Le Autorità d'ambito approvano e presentano all'Autorità di cui all'articolo 207 il piano finanziario e la relativa relazione redatta dal soggetto affidatario del servizio di gestione integrata. Entro quattro anni dalla data di entrata in vigore del regolamento di cui al comma 6, dovrà essere gradualmente assicurata l'integrale copertura dei costi.

6. Il Ministro dell'ambiente e della tutela del territorio e del mare, di concerto con il Ministro delle attività produttive, sentiti la Conferenza Stato regioni e le province autonome di Trento e di Bolzano, le rappresentanze qualificate degli interessi economici e sociali presenti nel Consiglio economico e sociale per le politiche ambientali (CESPA) e i soggetti interessati, disciplina, con apposito regolamento da emanarsi entro sei mesi dalla data di entrata in vigore della parte quarta del presente decreto e nel rispetto delle disposizioni di cui al presente articolo, i criteri generali sulla base dei quali vengono definite le componenti dei costi e viene determinata la tariffa, anche con riferimento alle agevolazioni di cui al comma 7, garantendo comunque l'assenza di oneri per le autorità interessate.

7. Nella determinazione della tariffa possono essere previste agevolazioni per le utenze domestiche e per quelle adibite ad uso stagionale o non continuativo, debitamente documentato ed accertato, che tengano anche conto di indici reddituali articolati per fasce di utenza e territoriali. In questo caso, nel piano finanziario devono essere indicate le risorse necessarie per garantire l'integrale copertura dei minori introiti derivanti dalle agevolazioni, secondo i criteri fissati dal regolamento di cui al comma 6.

8. Il regolamento di cui al comma 6 tiene conto anche degli obiettivi di miglioramento della produttività e della qualità del servizio fornito e del tasso di inflazione programmato.

9. L'eventuale modulazione della tariffa tiene conto degli investimenti effettuati dai comuni o dai gestori che risultino utili ai fini dell'organizzazione del servizio.

10. Alla tariffa è applicato un coefficiente di riduzione proporzionale alle quantità di rifiuti assimilati che il produttore dimostri di aver avviato al recupero mediante attestazione rilasciata dal soggetto che effettua l'attività di recupero dei rifiuti stessi.

11. Sino alla emanazione del regolamento di cui al comma 6 e fino al compimento degli adempimenti per l'applicazione della tariffa continuano ad applicarsi le discipline regolamentari vigenti.

12. La riscossione volontaria e coattiva della tariffa può essere effettuata secondo le disposizioni del d.P.R. 29 settembre 1973, n. 602, mediante convenzione con l'Agenzia delle entrate.

## **Titolo V - Bonifica di siti contaminati**

### **239. Principi e campo di applicazione**

1. Il presente titolo disciplina gli interventi di bonifica e ripristino ambientale dei siti contaminati e definisce le procedure, i criteri e le modalità per lo svolgimento delle operazioni necessarie per l'eliminazione delle sorgenti dell'inquinamento e comunque per la riduzione delle concentrazioni di sostanze inquinanti, in armonia con i principi e le norme comunitari, con particolare riferimento al principio "chi inquina paga".

2. Ferma restando la disciplina dettata dal titolo I della parte quarta del presente decreto, le disposizioni del presente titolo non si applicano:

- a) all'abbandono dei rifiuti disciplinato dalla parte quarta del presente decreto. In tal caso qualora, a seguito della rimozione, avvio a recupero, smaltimento dei rifiuti abbandonati o depositati in modo incontrollato, si accerti il superamento dei valori di attenzione, si dovrà procedere alla caratterizzazione dell'area ai fini degli eventuali interventi di bonifica e ripristino ambientale da effettuare ai sensi del presente titolo;
- b) agli interventi di bonifica disciplinati da leggi speciali, se non nei limiti di quanto espressamente richiamato dalle medesime o di quanto dalle stesse non disciplinato.

3. Gli interventi di bonifica e ripristino ambientale per le aree caratterizzate da inquinamento diffuso sono disciplinati dalle regioni con appositi piani, fatte salve le competenze e le procedure previste per i siti oggetto di bonifica di interesse nazionale e comunque nel rispetto dei criteri generali di cui al presente titolo.

### **240. Definizioni**



1. Ai fini dell'applicazione del presente titolo, si definiscono:

- a) sito: l'area o porzione di territorio, geograficamente definita e determinata, intesa nelle diverse matrici ambientali (suolo, sottosuolo ed acque sotterranee) e comprensiva delle eventuali strutture edilizie e impiantistiche presenti;
- b) concentrazioni soglia di contaminazione (CSC): i livelli di contaminazione delle matrici ambientali che costituiscono valori al di sopra dei quali è necessaria la caratterizzazione del sito e l'analisi di rischio sito specifica, come individuati nell'Allegato 5 alla parte quarta del presente decreto. Nel caso in cui il sito potenzialmente contaminato sia ubicato in un'area interessata da fenomeni antropici o naturali che abbiano determinato il superamento di una o più concentrazioni soglia di contaminazione, queste ultime si assommano o pari al valore di fondo esistente per tutti i parametri superati;
- c) concentrazioni soglia di rischio (CSR): i livelli di contaminazione delle matrici ambientali, da determinare caso per caso con l'applicazione della procedura di analisi di rischio sito specifica secondo i principi illustrati nell'Allegato 1 alla parte quarta del presente decreto e sulla base dei risultati del piano di caratterizzazione, il cui superamento richiede la messa in sicurezza e la bonifica. I livelli di concentrazione così definiti costituiscono i livelli di accettabilità per il sito;
- d) sito potenzialmente contaminato: un sito nel quale uno o più valori di concentrazione delle sostanze inquinanti rilevati nelle matrici ambientali risultino superiori ai valori di concentrazione soglia di contaminazione (CSC), in attesa di espletare le operazioni di caratterizzazione e di analisi di rischio sanitario e ambientale sito specifica, che ne permettano di determinare lo stato o meno di contaminazione sulla base delle concentrazioni soglia di rischio (CSR);
- e) sito contaminato: un sito nel quale i valori delle concentrazioni soglia di rischio (CSR), determinati con l'applicazione della procedura di analisi di rischio di cui all'Allegato 1 alla parte quarta del presente decreto sulla base dei risultati del piano di caratterizzazione, risultano superati;
- f) sito non contaminato: un sito nel quale la contaminazione rilevata nelle matrici ambientali risulti inferiore ai valori di concentrazione soglia di contaminazione (CSC) oppure, se superiore, risulti comunque inferiore ai valori di concentrazione soglia di rischio (CSR) determinate a seguito dell'analisi di rischio sanitario e ambientale sito specifica;
- g) sito con attività in esercizio: un sito nel quale risultano in esercizio attività produttive sia industriali che commerciali nonché le aree pertinenziali e quelle adibite ad attività accessorie economiche, ivi comprese le attività di mantenimento e tutela del patrimonio ai fini della successiva ripresa delle attività;
- h) sito dismesso: un sito in cui sono cessate le attività produttive;
- i) misure di prevenzione: le iniziative per contrastare un evento, un atto o un'omissione che ha creato una minaccia imminente per la salute o per l'ambiente, intesa come rischio sufficientemente probabile che si verifichi un danno sotto il profilo sanitario o ambientale in un futuro prossimo, al fine di impedire o minimizzare il realizzarsi di tale minaccia;
- l) misure di riparazione: qualsiasi azione o combinazione di azioni, tra cui misure di attenuazione o provvisorie dirette a riparare, risanare o sostituire risorse naturali e/o servizi naturali danneggiati, oppure a fornire un'alternativa equivalente a tali risorse o servizi;
- m) messa in sicurezza d'emergenza: ogni intervento immediato o a breve termine, da mettere in opera nelle condizioni di emergenza di cui alla lettera t) in caso di eventi di contaminazione repentini di qualsiasi natura, atto a contenere la diffusione delle sorgenti primarie di contaminazione, impedirne il contatto con altre matrici presenti nel sito e a rimuoverle, in attesa di eventuali ulteriori interventi di bonifica o di messa in sicurezza operativa o permanente;
- n) messa in sicurezza operativa: l'insieme degli interventi eseguiti in un sito con attività in esercizio atti a garantire un adeguato livello di sicurezza per le persone e per l'ambiente, in attesa di ulteriori interventi di messa in sicurezza permanente o bonifica da realizzarsi alla cessazione dell'attività. Essi comprendono altresì gli interventi di contenimento della contaminazione da mettere in atto in via transitoria fino all'esecuzione della bonifica o della messa in sicurezza permanente, al fine di evitare la diffusione della contaminazione all'interno della stessa matrice o tra matrici differenti. In tali casi devono essere predisposti idonei piani di monitoraggio e controllo che consentano di verificare l'efficacia delle soluzioni adottate;
- o) messa in sicurezza permanente: l'insieme degli interventi atti a isolare in modo definitivo le fonti inquinanti rispetto alle matrici ambientali circostanti e a garantire un elevato e definitivo livello di sicurezza per le persone e per l'ambiente. In tali casi devono essere previsti piani di monitoraggio e controllo e limitazioni d'uso rispetto alle previsioni degli strumenti urbanistici;
- p) bonifica: l'insieme degli interventi atti ad eliminare le fonti di inquinamento e le sostanze inquinanti o a ridurre le concentrazioni delle stesse presenti nel suolo, nel sottosuolo e nelle acque sotterranee ad un livello uguale o inferiore ai valori delle concentrazioni soglia di rischio (CSR);
- q) ripristino e ripristino ambientale: gli interventi di riqualificazione ambientale e paesaggistica, anche

costituenti complemento degli interventi di bonifica o messa in sicurezza permanente, che consentono di recuperare il sito alla effettiva e definitiva fruibilità per la destinazione d'uso conforme agli strumenti urbanistici;

r) inquinamento diffuso: la contaminazione o le alterazioni chimiche, fisiche o biologiche delle matrici ambientali determinate da fonti diffuse e non imputabili ad una singola origine;

s) analisi di rischio sanitario e ambientale sito specifica: analisi sito specifica degli effetti sulla salute umana derivanti dall'esposizione prolungata all'azione delle sostanze presenti nelle matrici ambientali contaminate, condotta con i criteri indicati nell'Allegato 1 alla parte quarta del presente decreto;

t) condizioni di emergenza: gli eventi al verificarsi dei quali è necessaria l'esecuzione di interventi di emergenza, quali ad esempio:

- 1) concentrazioni attuali o potenziali dei vapori in spazi confinati prossime ai livelli di esplosività o idonee a causare effetti nocivi acuti alla salute;
- 2) presenza di quantità significative di prodotto in fase separata sul suolo o in corsi di acqua superficiali o nella falda;
- 3) contaminazione di pozzi ad utilizzo idropotabile o per scopi agricoli;
- 4) pericolo di incendi ed esplosioni.

#### **241. Regolamento aree agricole**

1. Il regolamento relativo agli interventi di bonifica, ripristino ambientale e di messa in sicurezza, d'emergenza, operativa e permanente, delle aree destinate alla produzione agricola e all'allevamento è adottato con decreto del Ministro dell'ambiente e della tutela del territorio e del mare di concerto con i Ministri delle attività produttive, della salute e delle politiche agricole e forestali.

*(comma dichiarato parzialmente incostituzionale da Corte costituzionale n. 247 del 2009, nella parte in cui non prevede che sia sentita preventivamente la Conferenza unificata)*

#### **242. Procedure operative ed amministrative**

1. Al verificarsi di un evento che sia potenzialmente in grado di contaminare il sito, il responsabile dell'inquinamento mette in opera entro ventiquattro ore le misure necessarie di prevenzione e ne dà immediata comunicazione ai sensi e con le modalità di cui all'articolo 304, comma 2. La medesima procedura si applica all'atto di individuazione di contaminazioni storiche che possano ancora comportare rischi di aggravamento della situazione di contaminazione.

2. Il responsabile dell'inquinamento, attuate le necessarie misure di prevenzione, svolge, nelle zone interessate dalla contaminazione, un'indagine preliminare sui parametri oggetto dell'inquinamento e, ove accerti che il livello delle concentrazioni soglia di contaminazione (CSC) non sia stato superato, provvede al ripristino della zona contaminata, dandone notizia, con apposita autocertificazione, al comune ed alla provincia competenti per territorio entro quarantotto ore dalla comunicazione. L'autocertificazione conclude il procedimento di notifica di cui al presente articolo, ferme restando le attività di verifica e di controllo da parte dell'autorità competente da effettuarsi nei successivi quindici giorni. Nel caso in cui l'inquinamento non sia riconducibile ad un singolo evento, i parametri da valutare devono essere individuati, caso per caso, sulla base della storia del sito e delle attività ivi svolte nel tempo.

3. Qualora l'indagine preliminare di cui al comma 2 accerti l'avvenuto superamento delle CSC anche per un solo parametro, il responsabile dell'inquinamento ne dà immediata notizia al comune ed alle province competenti per territorio con la descrizione delle misure di prevenzione e di messa in sicurezza di emergenza adottate. Nei successivi trenta giorni, presenta alle predette amministrazioni, nonché alla regione territorialmente competente il piano di caratterizzazione con i requisiti di cui all'Allegato 2 alla parte quarta del presente decreto. Entro i trenta giorni successivi la regione, convocata la conferenza di servizi, autorizza il piano di caratterizzazione con eventuali prescrizioni integrative. L'autorizzazione regionale costituisce assenso per tutte le opere connesse alla caratterizzazione, sostituendosi ad ogni altra autorizzazione, concessione, concerto, intesa, nulla osta da parte della pubblica amministrazione.

4. Sulla base delle risultanze della caratterizzazione, al sito è applicata la procedura di analisi del rischio sito specifica per la determinazione delle concentrazioni soglia di rischio (CSR). I criteri per l'applicazione della

procedura di analisi di rischio sono stabiliti con decreto del Ministro dell'ambiente e della tutela del territorio e del mare e del mare, di concerto con i Ministri dello sviluppo economico e della salute entro il 30 giugno 2008. Nelle more dell'emanazione del predetto decreto, i criteri per l'applicazione della procedura di analisi di rischio sono riportati nell'Allegato 1 alla parte quarta del presente decreto. Entro sei mesi dall'approvazione del piano di caratterizzazione, il soggetto responsabile presenta alla regione i risultati dell'analisi di rischio. La conferenza di servizi convocata dalla regione, a seguito dell'istruttoria svolta in contraddittorio con il soggetto responsabile, cui è dato un preavviso di almeno venti giorni, approva il documento di analisi di rischio entro i sessanta giorni dalla ricezione dello stesso. Tale documento è inviato ai componenti della conferenza di servizi almeno venti giorni prima della data fissata per la conferenza e, in caso di decisione a maggioranza, la delibera di adozione fornisce una adeguata ed analitica motivazione rispetto alle opinioni dissenzianti espresse nel corso della conferenza.

*(comma così modificato dall'articolo 2, comma 43, d.lgs. n. 163 del 2008)*

5 Qualora gli esiti della procedura dell'analisi di rischio dimostrino che la concentrazione dei contaminanti presenti nel sito è inferiore alle concentrazioni soglia di rischio, la conferenza dei servizi, con l'approvazione del documento dell'analisi del rischio, dichiara concluso positivamente il procedimento. In tal caso la conferenza di servizi può prescrivere lo svolgimento di un programma di monitoraggio sul sito circa la stabilizzazione della situazione riscontrata in relazione agli esiti dell'analisi di rischio e all'attuale destinazione d'uso del sito. A tal fine, il soggetto responsabile, entro sessanta giorni dall'approvazione di cui sopra, invia alla provincia ed alla regione competenti per territorio un piano di monitoraggio nel quale sono individuati:

- a) i parametri da sottoporre a controllo;
- b) la frequenza e la durata del monitoraggio.

6. La regione, sentita la provincia, approva il piano di monitoraggio entro trenta giorni dal ricevimento dello stesso. L'anzidetto termine può essere sospeso una sola volta, qualora l'autorità competente ravvisi la necessità di richiedere, mediante atto adeguatamente motivato, integrazioni documentali o approfondimenti del progetto, assegnando un congruo termine per l'adempimento. In questo caso il termine per l'approvazione decorre dalla ricezione del progetto integrato. Alla scadenza del periodo di monitoraggio il soggetto responsabile ne dà comunicazione alla regione ed alla provincia, inviando una relazione tecnica riassuntiva degli esiti del monitoraggio svolto. Nel caso in cui le attività di monitoraggio rilevino il superamento di uno o più delle concentrazioni soglia di rischio, il soggetto responsabile dovrà avviare la procedura di bonifica di cui al comma 7.

7. Qualora gli esiti della procedura dell'analisi di rischio dimostrino che la concentrazione dei contaminanti presenti nel sito è superiore ai valori di concentrazione soglia di rischio (CSR), il soggetto responsabile sottopone alla regione, nei successivi sei mesi dall'approvazione del documento di analisi di rischio, il progetto operativo degli interventi di bonifica o di messa in sicurezza, operativa o permanente, e, ove necessario, le ulteriori misure di riparazione e di ripristino ambientale, al fine di minimizzare e ricondurre ad accettabilità il rischio derivante dallo stato di contaminazione presente nel sito. La regione, acquisito il parere del comune e della provincia interessati mediante apposita conferenza di servizi e sentito il soggetto responsabile, approva il progetto, con eventuali prescrizioni ed integrazioni entro sessanta giorni dal suo ricevimento. Tale termine può essere sospeso una sola volta, qualora la regione ravvisi la necessità di richiedere, mediante atto adeguatamente motivato, integrazioni documentali o approfondimenti al progetto, assegnando un congruo termine per l'adempimento. In questa ipotesi il termine per l'approvazione del progetto decorre dalla presentazione del progetto integrato. Ai soli fini della realizzazione e dell'esercizio degli impianti e delle attrezzature necessarie all'attuazione del progetto operativo e per il tempo strettamente necessario all'attuazione medesima, l'autorizzazione regionale di cui al presente comma sostituisce a tutti gli effetti le autorizzazioni, le concessioni, i concerti, le intese, i nulla osta, i pareri e gli assensi previsti dalla legislazione vigente compresi, in particolare, quelli relativi alla valutazione di impatto ambientale, ove necessaria, alla gestione delle terre e rocce da scavo all'interno dell'area oggetto dell'intervento ed allo scarico delle acque emunte dalle falde. L'autorizzazione costituisce, altresì, variante urbanistica e comporta dichiarazione di pubblica utilità, di urgenza ed indifferibilità dei lavori. Con il provvedimento di approvazione del progetto sono stabiliti anche i tempi di esecuzione, indicando altresì le eventuali prescrizioni necessarie per l'esecuzione dei lavori ed è fissata l'entità delle garanzie finanziarie, in misura non superiore al cinquanta per cento del costo stimato dell'intervento, che devono essere prestate in favore della regione per la corretta esecuzione ed il completamento degli interventi medesimi.

8. 1 criteri per la selezione e l'esecuzione degli interventi di bonifica e ripristino ambientale, di messa in sicurezza operativa o permanente, nonché per l'individuazione delle migliori tecniche di intervento a costi sostenibili (B.A.T.N.E.E.C. - Best Available Technology Not Entailing Excessive Costs) ai sensi delle normative comunitarie sono riportati nell'Allegato 3 alla parte quarta del presente decreto.

9. La messa in sicurezza operativa, riguardante i siti contaminati con attività in esercizio, garantisce una adeguata sicurezza sanitaria ed ambientale ed impedisce un'ulteriore propagazione dei contaminanti. I progetti di messa in sicurezza operativa sono accompagnati da accurati piani di monitoraggio dell'efficacia delle misure adottate ed indicano se all'atto della cessazione dell'attività si renderà necessario un intervento di bonifica o un intervento di messa in sicurezza permanente.

10. Nel caso di caratterizzazione, bonifica, messa in sicurezza e ripristino ambientale di siti con attività in esercizio, la regione, fatto salvo l'obbligo di garantire la tutela della salute pubblica e dell'ambiente, in sede di approvazione del progetto assicura che i suddetti interventi siano articolati in modo tale da risultare compatibili con la prosecuzione della attività.

11. Nel caso di eventi avvenuti anteriormente all'entrata in vigore della parte quarta del presente decreto che si manifestino successivamente a tale data in assenza di rischio immediato per l'ambiente e per la salute pubblica, il soggetto interessato comunica alla regione, alla provincia e al comune competenti l'esistenza di una potenziale contaminazione unitamente al piano di caratterizzazione del sito, al fine di determinarne l'entità e l'estensione con riferimento ai parametri indicati nelle CSC ed applica le procedure di cui ai commi 4 e seguenti.

12. Le indagini ed attività istruttorie sono svolte dalla provincia, che si avvale della competenza tecnica dell'Agenzia regionale per la protezione dell'ambiente e si coordina con le altre amministrazioni.

13. La procedura di approvazione della caratterizzazione e del progetto di bonifica si svolge in Conferenza di servizi convocata dalla regione e costituita dalle amministrazioni ordinariamente competenti a rilasciare i permessi, autorizzazioni e concessioni per la realizzazione degli interventi compresi nel piano e nel progetto. La relativa documentazione è inviata ai componenti della conferenza di servizi almeno venti giorni prima della data fissata per la discussione e, in caso di decisione a maggioranza, la delibera di adozione deve fornire una adeguata ed analitica motivazione rispetto alle opinioni dissenzienti espresse nel corso della conferenza. Compete alla provincia rilasciare la certificazione di avvenuta bonifica. Qualora la provincia non provveda a rilasciare tale certificazione entro trenta giorni dal ricevimento della delibera di adozione, al rilascio provvede la regione.

### **243. Acque di falda.**

1. Le acque di falda emunte dalle falde sotterranee, nell'ambito degli interventi di bonifica o messa in sicurezza di un sito, possono essere scaricate, direttamente o dopo essere state utilizzate in cicli produttivi in esercizio nel sito stesso, nel rispetto dei limiti di emissione di acque reflue industriali in acque superficiali di cui al presente decreto.

*(comma così modificato dall'articolo 8-quinquies della legge n. 13 del 2009)*

2. In deroga a quanto previsto dal comma 1 dell'articolo 104, ai soli fini della bonifica dell'acquifero, è ammessa la reimmissione, previo trattamento, delle acque sotterranee nella stessa unità geologica da cui le stesse sono state estratte, indicando la tipologia di trattamento, le caratteristiche quali-quantitative delle acque reimmesse, le modalità di reimmissione e le misure di messa in sicurezza della porzione di acquifero interessato dal sistema di estrazione/reimmissione. Le acque reimmesse devono essere state sottoposte ad un trattamento finalizzato alla bonifica dell'acquifero e non devono contenere altre acque di scarico o altre sostanze pericolose diverse, per qualità e quantità, da quelle presenti nelle acque prelevate.

### **244. Ordinanze**

1. Le pubbliche amministrazioni che nell'esercizio delle proprie funzioni individuano siti nei quali accertino che i livelli di contaminazione sono superiori ai valori di concentrazione soglia di contaminazione, ne danno comunicazione alla regione, alla provincia e al comune competenti.

2. La provincia, ricevuta la comunicazione di cui al comma 1, dopo aver svolto le opportune indagini volte ad identificare il responsabile dell'evento di superamento e sentito il comune, diffida con ordinanza motivata il responsabile della potenziale contaminazione a provvedere ai sensi del presente titolo.

3. L'ordinanza di cui al comma 2 è comunque notificata anche al proprietario del sito ai sensi e per gli effetti dell'articolo 253.

4. Se il responsabile non sia individuabile o non provveda e non provveda il proprietario del sito né altro soggetto interessato, gli interventi che risultassero necessari ai sensi delle disposizioni di cui al presente titolo sono adottati dall'amministrazione competente in conformità a quanto disposto dall'articolo 250.

#### **245. Obblighi di intervento e di notifica da parte dei soggetti non responsabili della potenziale contaminazione**

1. Le procedure per gli interventi di messa in sicurezza, di bonifica e di ripristino ambientale disciplinate dal presente titolo possono essere comunque attivate su iniziativa degli interessati non responsabili.

2. Fatti salvi gli obblighi del responsabile della potenziale contaminazione di cui all'articolo 242, il proprietario o il gestore dell'area che rilevi il superamento o il pericolo concreto e attuale del superamento della concentrazione soglia di contaminazione (CSC) deve darne comunicazione alla regione, alla provincia ed al comune territorialmente competenti e attuare le misure di prevenzione secondo la procedura di cui all'articolo 242. La provincia, una volta ricevute le comunicazioni di cui sopra, si attiva, sentito il comune, per l'identificazione del soggetto responsabile al fine di dar corso agli interventi di bonifica. È comunque riconosciuta al proprietario o ad altro soggetto interessato la facoltà di intervenire in qualunque momento volontariamente per la realizzazione degli interventi di bonifica necessari nell'ambito del sito in proprietà o disponibilità.

3. Qualora i soggetti interessati procedano ai sensi dei commi 1 e 2 entro sei mesi dalla data di entrata in vigore della parte quarta del presente decreto, ovvero abbiano già provveduto in tal senso in precedenza, la decorrenza dell'obbligo di bonifica di siti per eventi anteriori all'entrata in vigore della parte quarta del presente decreto verrà definita dalla regione territorialmente competente in base alla pericolosità del sito, determinata in generale dal piano regionale delle bonifiche o da suoi eventuali stralci, salva in ogni caso la facoltà degli interessati di procedere agli interventi prima del suddetto termine.

#### **246. Accordi di programma**

1. I soggetti obbligati agli interventi di cui al presente titolo ed i soggetti altrimenti interessati hanno diritto di definire modalità e tempi di esecuzione degli interventi mediante appositi accordi di programma stipulati, entro sei mesi dall'approvazione del documento di analisi di rischio di cui all'articolo 242, con le amministrazioni competenti ai sensi delle disposizioni di cui al presente titolo.

2. Nel caso in cui vi siano soggetti che intendano o siano tenuti a provvedere alla contestuale bonifica di una pluralità di siti che interessano il territorio di più regioni, i tempi e le modalità di intervento possono essere definiti con appositi accordi di programma stipulati, entro dodici mesi dall'approvazione del documento di analisi di rischio di cui all'articolo 242, con le regioni interessate.

3. Nel caso in cui vi siano soggetti che intendano o siano tenuti a provvedere alla contestuale bonifica di una pluralità di siti dislocati su tutto il territorio nazionale o vi siano più soggetti interessati alla bonifica di un medesimo sito di interesse nazionale, i tempi e le modalità di intervento possono essere definiti con accordo di programma da stipularsi, entro diciotto mesi dall'approvazione del documento di analisi di rischio di cui all'articolo 242, con il Ministro dell'ambiente e della tutela del territorio e del mare di concerto con i Ministri della salute e delle attività produttive, d'intesa con la Conferenza Stato-regioni.

#### **247. Siti soggetti a sequestro**

1. Nel caso in cui il sito inquinato sia soggetto a sequestro, l'autorità giudiziaria che lo ha disposto può autorizzare l'accesso al sito per l'esecuzione degli interventi di messa in sicurezza, bonifica e ripristino

ambientale delle aree, anche al fine di impedire l'ulteriore propagazione degli inquinanti ed il conseguente peggioramento della situazione ambientale.

#### **248. Controlli**

1. La documentazione relativa al piano della caratterizzazione del sito e al progetto operativo, comprensiva delle misure di riparazione, dei monitoraggi da effettuare, delle limitazioni d'uso e delle prescrizioni eventualmente dettate ai sensi dell'articolo 242, comma 4, è trasmessa alla provincia e all'Agenzia regionale per la protezione dell'ambiente competenti ai fini dell'effettuazione dei controlli sulla conformità degli interventi ai progetti approvati.

2. Il completamento degli interventi di bonifica, di messa in sicurezza permanente e di messa in sicurezza operativa, nonché la conformità degli stessi al progetto approvato sono accertati dalla provincia mediante apposita certificazione sulla base di una relazione tecnica predisposta dall'Agenzia regionale per la protezione dell'ambiente territorialmente competente.

3. La certificazione di cui al comma 2 costituisce titolo per lo svincolo delle garanzie finanziarie di cui all'articolo 242, comma 7.

#### **249. Aree contaminate di ridotte dimensioni**

1. Per le aree contaminate di ridotte dimensioni si applicano le procedure semplificate di intervento riportate nell'Allegato 4 alla parte quarta del presente decreto.

#### **250. Bonifica da parte dell'amministrazione**

1. Qualora i soggetti responsabili della contaminazione non provvedano direttamente agli adempimenti disposti dal presente titolo ovvero non siano individuabili e non provvedano né il proprietario del sito né altri soggetti interessati, le procedure e gli interventi di cui all'articolo 242 sono realizzati d'ufficio dal comune territorialmente competente e, ove questo non provveda, dalla regione, secondo l'ordine di priorità fissati dal piano regionale per la bonifica delle aree inquinate, avvalendosi anche di altri soggetti pubblici o privati, individuati ad esito di apposite procedure ad evidenza pubblica. Al fine di anticipare le somme per i predetti interventi le regioni possono istituire appositi fondi nell'ambito delle proprie disponibilità di bilancio.

#### **251. Censimento ed anagrafe dei siti da bonificare**

1. Le regioni, sulla base dei criteri definiti dall'Istituto superiore per la protezione e la ricerca ambientale (APAT), predispongono l'anagrafe dei siti oggetto di procedimento di bonifica, la quale deve contenere:

- a) l'elenco dei siti sottoposti ad intervento di bonifica e ripristino ambientale nonché degli interventi realizzati nei siti medesimi;
- b) l'individuazione dei soggetti cui compete la bonifica;
- c) gli enti pubblici di cui la regione intende avvalersi, in caso di inadempienza dei soggetti obbligati, ai fini dell'esecuzione d'ufficio, fermo restando l'affidamento delle opere necessarie mediante gara pubblica ovvero il ricorso alle procedure dell'articolo 242.

2. Qualora, all'esito dell'analisi di rischio sito specifica venga accertato il superamento delle concentrazioni di rischio, tale situazione viene riportata dal certificato di destinazione urbanistica, nonché dalla cartografia e dalle norme tecniche di attuazione dello strumento urbanistico generale del comune e viene comunicata all'Ufficio tecnico erariale competente.

3. Per garantire l'efficacia della raccolta e del trasferimento dei dati e delle informazioni, l'Istituto superiore per la protezione e la ricerca ambientale (APAT) definisce, in collaborazione con le regioni e le agenzie regionali per la protezione dell'ambiente, i contenuti e la struttura dei dati essenziali dell'anagrafe, nonché le modalità della loro trasposizione in sistemi informativi collegati alla rete del Sistema informativo nazionale dell'ambiente (SINA).

## 252. Siti di interesse nazionale

1. I siti di interesse nazionale, ai fini della bonifica, sono individuabili in relazione alle caratteristiche del sito, alle quantità e pericolosità degli inquinanti presenti, al rilievo dell'impatto sull'ambiente circostante in termini di rischio sanitario ed ecologico, nonché di pregiudizio per i beni culturali ed ambientali.
2. All'individuazione dei siti di interesse nazionale si provvede con decreto del Ministro dell'ambiente e della tutela del territorio e del mare, d'intesa con le regioni interessate, secondo i seguenti principi e criteri direttivi:
  - a) gli interventi di bonifica devono riguardare aree e territori, compresi i corpi idrici, di particolare pregio ambientale;
  - b) la bonifica deve riguardare aree e territori tutelati ai sensi del decreto legislativo 22 gennaio 2004, n. 42;
  - c) il rischio sanitario ed ambientale che deriva dal rilevato superamento delle concentrazioni soglia di rischio deve risultare particolarmente elevato in ragione della densità della popolazione o dell'estensione dell'area interessata;
  - d) l'impatto socio economico causato dall'inquinamento dell'area deve essere rilevante;
  - e) la contaminazione deve costituire un rischio per i beni di interesse storico e culturale di rilevanza nazionale;
  - f) gli interventi da attuare devono riguardare siti compresi nel territorio di più regioni.
3. Ai fini della perimetrazione del sito sono sentiti i comuni, le province, le regioni e gli altri enti locali, assicurando la partecipazione dei responsabili nonché dei proprietari delle aree da bonificare, se diversi dai soggetti responsabili.
4. La procedura di bonifica di cui all'articolo 242 dei siti di interesse nazionale è attribuita alla competenza del Ministero dell'ambiente e della tutela del territorio e del mare, sentito il Ministero delle attività produttive. Il Ministero dell'ambiente e della tutela del territorio e del mare può avvalersi anche dell'Istituto superiore per la protezione e la ricerca ambientale (APAT), delle Agenzie regionali per la protezione dell'ambiente delle regioni interessate e dell'Istituto superiore di sanità nonché di altri soggetti qualificati pubblici o privati.
5. Nel caso in cui il responsabile non provveda o non sia individuabile oppure non provveda il proprietario del sito contaminato né altro soggetto interessato, gli interventi sono predisposti dal Ministero dell'ambiente e della tutela del territorio e del mare, avvalendosi dell'Istituto superiore per la protezione e la ricerca ambientale (APAT), dell'Istituto superiore di sanità e dell'E.N.E.A. nonché di altri soggetti qualificati pubblici o privati.
6. L'autorizzazione del progetto e dei relativi interventi sostituisce a tutti gli effetti le autorizzazioni, le concessioni, i concerti, le intese, i nulla osta, i pareri e gli assensi previsti dalla legislazione vigente, ivi compresi, tra l'altro, quelli relativi alla realizzazione e all'esercizio degli impianti e delle attrezzature necessarie alla loro attuazione. L'autorizzazione costituisce, altresì, variante urbanistica e comporta dichiarazione di pubblica utilità, urgenza ed indifferibilità dei lavori.
7. Se il progetto prevede la realizzazione di opere sottoposte a procedura di valutazione di impatto ambientale, l'approvazione del progetto di bonifica comprende anche tale valutazione.
8. In attesa del perfezionamento del provvedimento di autorizzazione di cui ai commi precedenti, completata l'istruttoria tecnica, il Ministro dell'ambiente e della tutela del territorio e del mare può autorizzare in via provvisoria, su richiesta dell'interessato, ove ricorrano motivi d'urgenza e fatta salva l'acquisizione della pronuncia positiva del giudizio di compatibilità ambientale, ove prevista, l'avvio dei lavori per la realizzazione dei relativi interventi di bonifica, secondo il progetto valutato positivamente, con eventuali prescrizioni, dalla conferenza di servizi convocata dal Ministro dell'ambiente e della tutela del territorio e del mare. L'autorizzazione provvisoria produce gli effetti di cui all'articolo 242, comma 7.
9. E' qualificato sito di interesse nazionale ai sensi della normativa vigente l'area interessata dalla bonifica della ex discarica delle Strillaie (Grosseto). Con successivo decreto del Ministro dell'ambiente e della tutela del territorio e del mare si provvederà alla perimetrazione della predetta area.

## **252-bis. Siti di preminente interesse pubblico per la riconversione industriale**

*(articolo introdotto dall'articolo 2, comma 43-ter, d.lgs. n. 4 del 2008)*

1. Con uno o più decreti del Ministro per lo sviluppo economico, di concerto con il Ministro dell'ambiente e della tutela del territorio e del mare e del mare e previa intesa con la Conferenza permanente per i rapporti tra lo Stato, le Regioni e le province autonome di Trento e Bolzano, sono individuati i siti di interesse pubblico ai fini dell'attuazione di programmi ed interventi di riconversione industriale e di sviluppo economico produttivo, contaminati da eventi antecedenti al 30 aprile 2006, anche non compresi nel Programma Nazionale di bonifica di cui al decreto ministeriale 18 settembre 2001, n. 468 e successive modifiche ed integrazioni, nonché il termine, compreso fra novanta e trecentosessanta giorni, per la conclusione delle conferenze di servizi di cui al comma 5. In tali siti sono attuati progetti di riparazione dei terreni e delle acque contaminate assieme ad interventi mirati allo sviluppo economico produttivo. Nei siti con aree demaniali e acque di falda contaminate tali progetti sono elaborati ed approvati, entro dodici mesi dall'adozione del decreto di cui al presente comma, con appositi accordi di programma stipulati tra i soggetti interessati, i Ministri per lo sviluppo economico, dell'ambiente e della tutela del territorio e del mare e del mare e della salute e il Presidente della Regione territorialmente competente, sentiti il Presidente della Provincia e il Sindaco del Comune territorialmente competenti. Gli interventi di riparazione sono approvati in deroga alle procedure di bonifica di cui alla parte IV del titolo V del presente decreto.

2. Gli oneri connessi alla messa in sicurezza e alla bonifica nonché quelli conseguenti all'accertamento di ulteriori danni ambientali sono a carico del soggetto responsabile della contaminazione, qualora sia individuato, esistente e solvibile. Il proprietario del sito contaminato è obbligato in via sussidiaria previa escussione del soggetto responsabile dell'inquinamento.

3. Gli accordi di programma assicurano il coordinamento delle azioni per determinarne i tempi, le modalità, il finanziamento ed ogni altro connesso e funzionale adempimento per l'attuazione dei programmi di cui al comma 1 e disciplinano in particolare:

- a) gli obiettivi di reindustrializzazione e di sviluppo economico produttivo e il piano economico finanziario degli investimenti da parte di ciascuno dei proprietari delle aree comprese nel sito contaminato al fine di conseguire detti obiettivi;
- b) il coordinamento delle risultanze delle caratterizzazioni eseguite e di quelle che si intendono svolgere;
- c) gli obiettivi degli interventi di bonifica e riparazione, i relativi obblighi dei responsabili della contaminazione e del proprietario del sito, l'eventuale costituzione di consorzi pubblici o a partecipazione mista per l'attuazione di tali obblighi nonché le iniziative e le azioni che le pubbliche amministrazioni si impegnano ad assumere ed a finanziare;
- d) la quantificazione degli effetti temporanei in termini di perdita di risorse e servizi causati dall'inquinamento delle acque;
- e) le azioni idonee a compensare le perdite temporanee di risorse e servizi, sulla base dell'Allegato II della direttiva 2004/35/CE; a tal fine sono preferite le misure di miglioramento della sostenibilità ambientale degli impianti esistenti, sotto il profilo del miglioramento tecnologico produttivo e dell'implementazione dell'efficacia dei sistemi di depurazione e abbattimento delle emissioni.
- f) la prestazione di idonee garanzie finanziarie da parte dei privati per assicurare l'adempimento degli impegni assunti;
- g) l'eventuale finanziamento di attività di ricerca e di sperimentazione di tecniche e metodologie finalizzate al trattamento delle matrici ambientali contaminate e all'abbattimento delle concentrazioni di contaminazione, nonché ai sistemi di misurazione e analisi delle sostanze contaminanti e di monitoraggio della qualità ecologica del sito;
- h) le modalità di monitoraggio per il controllo dell'adempimento degli impegni assunti e della realizzazione dei progetti.

4. La stipula dell'accordo di programma costituisce riconoscimento dell'interesse pubblico generale alla realizzazione degli impianti, delle opere e di ogni altro intervento connesso e funzionale agli obiettivi di risanamento e di sviluppo economico e produttivo.

5. I provvedimenti relativi agli interventi di cui al comma 3 sono approvati ai sensi del comma 6 previo svolgimento di due conferenze di servizi, aventi ad oggetto rispettivamente l'intervento di bonifica e l'intervento di reindustrializzazione. La conferenza di servizi relativa all'intervento di bonifica è indetta dal Ministero dell'ambiente e della tutela del territorio e del mare e del mare, che costituisce l'amministrazione



precedente. La conferenza di servizi relativa all'intervento di reindustrializzazione è indetta dal Ministero dello sviluppo economico, che costituisce l'amministrazione precedente. Le due conferenze di servizi sono indette ai sensi dell'[articolo 14 e seguenti della legge 7 agosto 1990, n. 241](#) e ad esse partecipano i soggetti pubblici coinvolti nell'accordo di programma di cui al comma 1 e i soggetti privati proponenti le opere e gli interventi nei siti di cui al medesimo comma 1. L'assenso espresso dai rappresentanti degli enti locali, sulla base delle determinazioni a provvedere degli organi competenti, sostituisce ogni atto di pertinenza degli enti medesimi. Alle conferenze dei servizi sono ammessi gli enti, le associazioni e le organizzazioni sindacali interessati alla realizzazione del programma.

6. Fatta salva l'applicazione delle norme in materia di valutazione di impatto ambientale e di autorizzazione ambientale integrata, all'esito delle due conferenze di servizi, con decreto del Ministro dell'ambiente e della tutela del territorio e del mare e del Ministro dello sviluppo economico, d'intesa con la regione interessata, si autorizzano la bonifica e la eventuale messa in sicurezza nonché la costruzione e l'esercizio degli impianti e delle opere annesse.

7. In considerazione delle finalità di tutela e ripristino ambientale perseguite dal presente articolo, l'attuazione da parte dei privati degli impegni assunti con l'accordo di programma costituisce anche attuazione degli obblighi di cui alla direttiva 2004/35/CE e delle relative disposizioni di attuazione di cui alla parte VI del presente decreto.

8. Gli obiettivi di bonifica dei suoli e delle acque sono stabiliti dalla Tabella I dell'Allegato 5 al titolo V del presente decreto. Qualora il progetto preliminare dimostri che tali limiti non possono essere raggiunti nonostante l'applicazione, secondo i principi della normativa comunitaria, delle migliori tecnologie disponibili a costi sopportabili, la Conferenza di Servizi indetta dal Ministero dell'ambiente e della tutela del territorio e del mare e del Mare può autorizzare interventi di bonifica e ripristino ambientale con misure di sicurezza che garantiscano, comunque, la tutela ambientale e sanitaria anche se i valori di concentrazione residui previsti nel sito risultano superiori a quelli stabiliti dalla Tabella I dell'Allegato 5 al titolo V del presente decreto. Tali valori di concentrazione residui sono determinati in base ad una metodologia di analisi di rischio riconosciuta a livello internazionale.

9. In caso di mancata partecipazione all'accordo di programma di cui al comma 1 di uno o più responsabili della contaminazione, gli interventi sono progettati ed effettuati d'ufficio dalle amministrazioni che hanno diritto di rivalsa nei confronti dei soggetti che hanno determinato l'inquinamento, ciascuno per la parte di competenza. La presente disposizione si applica anche qualora il responsabile della contaminazione non adempia a tutte le obbligazioni assunte in base all'accordo di programma. 10. Restano ferme la titolarità del procedimento di bonifica e le altre competenze attribuite alle Regioni per i siti contaminati che non rientrano fra quelli di interesse nazionale di cui all'articolo 252.

### **253. Oneri reali e privilegi speciali**

1. Gli interventi di cui al presente titolo costituiscono onere reale sui siti contaminati qualora effettuati d'ufficio dall'autorità competente ai sensi dell'articolo 250. L'onere reale viene iscritto a seguito della approvazione del progetto di bonifica e deve essere indicato nel certificato di destinazione urbanistica.

2. Le spese sostenute per gli interventi di cui al comma 1 sono assistite da privilegio speciale immobiliare sulle aree medesime, ai sensi e per gli effetti dell'articolo 2748, secondo comma, del codice civile. Detto privilegio si può esercitare anche in pregiudizio dei diritti acquistati dai terzi sull'immobile.

3. Il privilegio e la ripetizione delle spese possono essere esercitati, nei confronti del proprietario del sito incolpevole dell'inquinamento o del pericolo di inquinamento, solo a seguito di provvedimento motivato dell'autorità competente che giustifichi, tra l'altro, l'impossibilità di accertare l'identità del soggetto responsabile ovvero che giustifichi l'impossibilità di esercitare azioni di rivalsa nei confronti del medesimo soggetto ovvero la loro infruttuosità.

4. In ogni caso, il proprietario non responsabile dell'inquinamento può essere tenuto a rimborsare, sulla base di provvedimento motivato e con l'osservanza delle disposizioni di cui alla legge 7 agosto, n. 241, le spese degli interventi adottati dall'autorità competente soltanto nei limiti del valore di mercato del sito determinato

a seguito dell'esecuzione degli interventi medesimi. Nel caso in cui il proprietario non responsabile dell'inquinamento abbia spontaneamente provveduto alla bonifica del sito inquinato, ha diritto di rivalersi nei confronti del responsabile dell'inquinamento per le spese sostenute e per l'eventuale maggior danno subito.

5. Gli interventi di bonifica dei siti inquinati possono essere assistiti, sulla base di apposita disposizione legislativa di finanziamento, da contributi pubblici entro il limite massimo del cinquanta per cento delle relative spese qualora sussistano preminenti interessi pubblici connessi ad esigenze di tutela igienico-sanitaria e ambientale o occupazionali. Ai predetti contributi pubblici non si applicano le disposizioni di cui ai commi 1 e 2.

## **Titolo VI - Sistema sanzionatorio e disposizioni transitorie e finali**

### **Capo I - Sanzioni**

#### **254. Norme speciali**

1. Restano ferme le sanzioni previste da norme speciali vigenti in materia.

#### **255. Abbandono di rifiuti**

1. Fatto salvo quanto disposto dall'articolo 256, comma 2, chiunque, in violazione delle disposizioni di cui agli articoli 192, commi 1 e 2, 226, comma 2, e 231, commi 1 e 2, abbandona o deposita rifiuti ovvero li immette nelle acque superficiali o sotterranee è punito con la sanzione amministrativa pecuniaria da 105 euro a 620 euro. Se l'abbandono di rifiuti sul suolo riguarda rifiuti non pericolosi e non ingombranti si applica la sanzione amministrativa pecuniaria da 25 euro a 155 euro.

2. Il titolare del centro di raccolta, il concessionario o il titolare della succursale della casa costruttrice che viola le disposizioni di cui all'articolo 231, comma 5, è punito con la sanzione amministrativa pecuniaria da euro 260 a euro 1.550.

3. Chiunque non ottempera all'ordinanza del Sindaco, di cui all'articolo 192, comma 3, o non adempie all'obbligo di cui all'articolo 187, comma 3, è punito con la pena dell'arresto fino ad un anno. Nella sentenza di condanna o nella sentenza emessa ai sensi dell'articolo 444 del codice di procedura penale, il beneficio della sospensione condizionale della pena può essere subordinato alla esecuzione di quanto disposto nella ordinanza di cui all'articolo 192, comma 3, ovvero all'adempimento dell'obbligo di cui all'articolo 187, comma 3.

#### **256. Attività di gestione di rifiuti non autorizzata**

1. Chiunque effettua una attività di raccolta, trasporto, recupero, smaltimento, commercio ed intermediazione di rifiuti in mancanza della prescritta autorizzazione, iscrizione o comunicazione di cui agli articoli 208, 209, 210, 211, 212, 214, 215 e 216 è punito:

- a) con la pena dell'arresto da tre mesi a un anno o con l'ammenda da 2.600 euro a 26.000 euro se si tratta di rifiuti non pericolosi;
- b) con la pena dell'arresto da sei mesi a due anni e con l'ammenda da 2.600 euro a 26.000 euro se si tratta di rifiuti pericolosi.

2. Le pene di cui al comma 1 si applicano ai titolari di imprese ed ai responsabili di enti che abbandonano o depositano in modo incontrollato i rifiuti ovvero li immettono nelle acque superficiali o sotterranee in violazione del divieto di cui all'articolo 192, commi 1 e 2.

3. Chiunque realizza o gestisce una discarica non autorizzata è punito con la pena dell'arresto da sei mesi a due anni e con l'ammenda da 2.600 euro a 26.000 euro. Si applica la pena dell'arresto da uno a tre anni e dell'ammenda da euro 5.200 a euro 52.000 se la discarica è destinata, anche in parte, allo smaltimento di rifiuti pericolosi. Alla sentenza di condanna o alla sentenza emessa ai sensi dell'articolo 444 del codice di

procedura penale, consegue la confisca dell'area sulla quale è realizzata la discarica abusiva se di proprietà dell'autore o del compartecipe al reato, fatti salvi gli obblighi di bonifica o di ripristino dello stato dei luoghi.

4. Le pene di cui ai commi 1, 2 e 3 sono ridotte della metà nelle ipotesi di inosservanza delle prescrizioni contenute o richiamate nelle autorizzazioni, nonché nelle ipotesi di carenza dei requisiti e delle condizioni richiesti per le iscrizioni o comunicazioni.

5. Chiunque, in violazione del divieto di cui all'articolo 187, effettua attività non consentite di miscelazione di rifiuti, è punito con la pena di cui al comma 1, lettera b).

6. Chiunque effettua il deposito temporaneo presso il luogo di produzione di rifiuti sanitari pericolosi, con violazione delle disposizioni di cui all'articolo 227, comma 1, lettera b), è punito con la pena dell'arresto da tre mesi ad un anno o con la pena dell'ammenda da 2.600 euro a 26.000 euro. Si applica la sanzione amministrativa pecuniaria da 2.600 euro a 15.500 euro per i quantitativi non superiori a duecento litri o quantità equivalenti.

7. Chiunque viola gli obblighi di cui agli articoli 231, commi 7, 8 e 9, 233, commi 12 e 13, e 234, comma 14, è punito con la sanzione amministrativa pecuniaria da 260 euro a 1.550 euro.

8. I soggetti di cui agli articoli 233, 234, 235 e 236 che non adempiono agli obblighi di partecipazione ivi previsti sono puniti con una sanzione amministrativa pecuniaria da 8.000 euro a 45.000 euro, fatto comunque salvo l'obbligo di corrispondere i contributi pregressi. Sino all'adozione del decreto di cui all'articolo 234, comma 2, le sanzioni di cui al presente comma non sono applicabili ai soggetti di cui al medesimo articolo 234.

9. Le sanzioni di cui al comma 8 sono ridotte della metà nel caso di adesione effettuata entro il sessantesimo giorno dalla scadenza del termine per adempiere agli obblighi di partecipazione previsti dagli articoli 233, 234, 235 e 236.

## **257. Bonifica dei siti**

1. Chiunque cagiona l'inquinamento del suolo, del sottosuolo, delle acque superficiali o delle acque sotterranee con il superamento delle concentrazioni soglia di rischio è punito con la pena dell'arresto da sei mesi a un anno o con l'ammenda da 2.600 euro a 26.000 euro, se non provvede alla bonifica in conformità al progetto approvato dall'autorità competente nell'ambito del procedimento di cui agli articoli 242 e seguenti. In caso di mancata effettuazione della comunicazione di cui all'articolo 242, il trasgressore è punito con la pena dell'arresto da tre mesi a un anno o con l'ammenda da 1.000 euro a 26.000 euro.

2. Si applica la pena dell'arresto da un anno a due anni e la pena dell'ammenda da 5.200 euro a 52.000 euro se l'inquinamento è provocato da sostanze pericolose.

3. Nella sentenza di condanna per la contravvenzione di cui ai commi 1 e 2, o nella sentenza emessa ai sensi dell'articolo 444 del codice di procedura penale, il beneficio della sospensione condizionale della pena può essere subordinato alla esecuzione degli interventi di emergenza, bonifica e ripristino ambientale.

4. L'osservanza dei progetti approvati ai sensi degli articoli 242 e seguenti costituisce condizione di non punibilità per i reati ambientali contemplati da altre leggi per il medesimo evento e per la stessa condotta di inquinamento di cui al comma 1.

## **258. Violazione degli obblighi di comunicazione, di tenuta dei registri obbligatori e dei formulari**

1. I soggetti di cui all'articolo 189, comma 3, che non effettuino la comunicazione ivi prescritta ovvero la effettuino in modo incompleto o inesatto sono puniti con la sanzione amministrativa pecuniaria da 2.600 euro a 15.500 euro; se la comunicazione è effettuata entro il sessantesimo giorno dalla scadenza del termine stabilito ai sensi della legge 25 gennaio 1994, n. 70, si applica la sanzione amministrativa pecuniaria da 26 euro a 160 euro.

2. Chiunque omette di tenere ovvero tiene in modo incompleto il registro di carico e scarico di cui all'articolo 190, comma 1, è punito con la sanzione amministrativa pecuniaria da 2.600 euro a 15.500 euro. Se il registro è relativo a rifiuti pericolosi si applica la sanzione amministrativa pecuniaria da 15.500 euro a 93.000 euro, nonché la sanzione amministrativa accessoria della sospensione da un mese a un anno dalla carica rivestita dal soggetto responsabile dell'infrazione e dalla carica di amministratore.

3. Nel caso di imprese che occupino un numero di unità lavorative inferiore a 15 dipendenti, le misure minime e massime di cui al comma 2 sono ridotte rispettivamente da 1.040 euro a 6.200 euro per i rifiuti non pericolosi e da 2.070 euro a 12.400 euro per i rifiuti pericolosi. Il numero di unità lavorative è calcolato con riferimento al numero di dipendenti occupati mediamente a tempo pieno durante un anno, mentre i lavoratori a tempo parziale e quelli stagionali rappresentano frazioni di unità lavorative annue; ai predetti fini l'anno da prendere in considerazione è quello dell'ultimo esercizio contabile approvato, precedente il momento di accertamento dell'infrazione.

4. Chiunque effettua il trasporto di rifiuti senza il formulario di cui all'articolo 193 ovvero indica nel formulario stesso dati incompleti o inesatti è punito con la sanzione amministrativa pecuniaria da 1.600 euro a 9.300 euro. Si applica la pena di cui all'articolo 483 del codice penale nel caso di trasporto di rifiuti pericolosi. Tale ultima pena si applica anche a chi, nella predisposizione di un certificato di analisi di rifiuti, fornisce false indicazioni sulla natura, sulla composizione e sulle caratteristiche chimico-fisiche dei rifiuti e a chi fa uso di un certificato falso durante il trasporto.

5. Se le indicazioni di cui ai commi 1 e 2 sono formalmente incomplete o inesatte ma i dati riportati nella comunicazione al catasto, nei registri di carico e scarico, nei formulari di identificazione dei rifiuti trasportati e nelle altre scritture contabili tenute per legge consentono di ricostruire le informazioni dovute, si applica la sanzione amministrativa pecuniaria da 260 euro a 1.550 euro. La stessa pena si applica se le indicazioni di cui al comma 4 sono formalmente incomplete o inesatte ma contengono tutti gli elementi per ricostruire le informazioni dovute per legge, nonché nei casi di mancato invio alle autorità competenti e di mancata conservazione dei registri di cui all'articolo 190, comma 1, o del formulario di cui all'articolo 193.

## **259. Traffico illecito di rifiuti**

1. Chiunque effettua una spedizione di rifiuti costituente traffico illecito ai sensi dell'articolo 26 del regolamento (CEE) 1° febbraio 1993, n. 259, o effettua una spedizione di rifiuti elencati nell'Allegato II del citato regolamento in violazione dell'articolo 1, comma 3, lettere a), b), c) e d), del regolamento stesso è punito con la pena dell'ammenda da 1.550 euro a 26.000 euro e con l'arresto fino a due anni. La pena è aumentata in caso di spedizione di rifiuti pericolosi.

2. Alla sentenza di condanna, o a quella emessa ai sensi dell'articolo 444 del codice di procedura penale, per i reati relativi al traffico illecito di cui al comma 1 o al trasporto illecito di cui agli articoli 256 e 258, comma 4, consegue obbligatoriamente la confisca del mezzo di trasporto.

## **260. Attività organizzate per il traffico illecito di rifiuti**

1. Chiunque, al fine di conseguire un ingiusto profitto, con più operazioni e attraverso l'allestimento di mezzi e attività continuative organizzate, cede, riceve, trasporta, esporta, importa, o comunque gestisce abusivamente ingenti quantitativi di rifiuti è punito con la reclusione da uno a sei anni.

2. Se si tratta di rifiuti ad alta radioattività si applica la pena della reclusione da tre a otto anni.

3. Alla condanna conseguono le pene accessorie di cui agli articoli 28, 30, 32-bis e 32-ter del codice penale, con la limitazione di cui all'articolo 33 del medesimo codice.

4. Il giudice, con la sentenza di condanna o con quella emessa ai sensi dell'[articolo 444 del codice di procedura penale](#), ordina il ripristino dello stato dell'ambiente e può subordinare la concessione della sospensione condizionale della pena all'eliminazione del danno o del pericolo per l'ambiente.

## **261. Imballaggi**

1. I produttori e gli utilizzatori che non adempiano all'obbligo di raccolta di cui all'[articolo 221, comma 2](#), o non adottino, in alternativa, sistemi gestionali ai sensi del medesimo articolo 221, comma 3, lettere a) e c), sono puniti con la sanzione amministrativa pecuniaria pari a sei volte le somme dovute al CONAI, fatto comunque salvo l'obbligo di corrispondere i contributi pregressi.

2. I produttori di imballaggi che non provvedono ad organizzare un sistema per l'adempimento degli obblighi di cui all'articolo 221, comma 3, e non aderiscono ai consorzi di cui all'articolo 223, né adottano un sistema di restituzione dei propri imballaggi ai sensi dell'[articolo 221, comma 3](#), lettere a) e c), sono puniti con la sanzione amministrativa pecuniaria da 15.500 euro a 46.500 euro. La stessa pena si applica agli utilizzatori che non adempiono all'obbligo di cui all'articolo 221, comma 4.

3. La violazione dei divieti di cui all'[articolo 226, commi 1 e 4](#), è punita con la sanzione amministrativa pecuniaria da 5.200 euro a 40.000 euro. La stessa pena si applica a chiunque immette nel mercato interne imballaggi privi dei requisiti di cui all'articolo 219, comma 5.

4. La violazione del disposto di cui all'articolo 226, comma 3, è punita con la sanzione amministrativa pecuniaria da 2.6000 euro a 15.500 euro.

## **262. Competenza e giurisdizione**

1. Fatte salve le altre disposizioni della [legge 24 novembre 1981, n. 689](#) in materia di accertamento degli illeciti amministrativi, all'irrogazione delle sanzioni amministrative pecuniarie previste dalla parte quarta del presente decreto provvede la provincia nel cui territorio è stata commessa la violazione, ad eccezione delle sanzioni previste dall'articolo 261, comma 3, in relazione al divieto di cui all'articolo 226, comma 1, per le quali è competente il comune.

2. Avverso le ordinanze-ingiunzione relative alle sanzioni amministrative di cui al comma 1 è esperibile il giudizio di opposizione di cui all'[articolo 23 della legge 24 novembre 1981, n. 689](#).

3. Per i procedimenti penali pendenti alla data di entrata in vigore della parte quarta del presente decreto l'autorità giudiziaria, se non deve pronunciare decreto di archiviazione o sentenza di proscioglimento, dispone la trasmissione degli atti agli Enti indicati ai comma 1 ai fini dell'applicazione delle sanzioni amministrative.

## **263. Proventi delle sanzioni amministrative pecuniarie**

1. I proventi delle sanzioni amministrative pecuniarie per le violazioni di cui alle disposizioni della parte quarta del presente decreto sono devoluti alle province e sono destinati all'esercizio delle funzioni di controllo in materia ambientale, fatti salvi i proventi delle sanzioni amministrative pecuniarie di cui all'articolo 261, comma 3, in relazione al divieto di cui all'articolo 226, comma 1, che sono devoluti ai comuni.

## **Capo II - Disposizioni transitorie e finali**

### **264. Abrogazione di norme**

1. A decorrere dalla data di entrata in vigore della parte quarta del presente decreto restano o sono abrogati, escluse le disposizioni di cui il presente decreto prevede l'ulteriore vigenza:

a) la legge 20 marzo 1941, n. 366;

b) il d.P.R. 10 settembre 1982, n. 915;

c) il decreto-legge 9 settembre 1988, n. 397, convertito, con modificazioni, dalla legge 9 novembre 1988, n. 475, ad eccezione dell'articolo 9 e dell'articolo 9-quinquies come riformulato dal presente decreto. Al fine di assicurare che non vi sia alcuna soluzione di continuità nel passaggio dalla preesistente normativa a quella prevista dalla parte quarta del presente decreto, i provvedimenti attuativi dell'articolo 9-quinquies, del decreto-legge 9 settembre 1988, n. 397, convertito, con modificazioni, dalla legge 9 novembre 1988, n. 475, continuano ad applicarsi sino alla data di entrata in vigore dei corrispondenti provvedimenti attuativi previsti dalla parte quarta del presente decreto;

- d) il decreto-legge 31 agosto 1987, n. 361, convertito, con modificazioni, dalla legge 29 ottobre 1987, n. 441, ad eccezione degli articoli 1, 1-bis, 1-ter, 1-quater e 1-quinquies;
- e) il decreto-legge 14 dicembre 1988, n. 527, convertito, con modificazioni, dalla legge 10 febbraio 1988, n. 45;
- f) l'articolo 29-bis del decreto-legge 30 agosto 1993, n. 331, convertito, con modificazioni, dalla legge 29 ottobre 1993, n. 427;
- g) i commi 3, 4 e 5, secondo periodo, dell'articolo 103 del decreto legislativo 30 aprile 1992, n. 285;
- h) l'articolo 5, comma 1, del d.P.R. 8 agosto 1994, pubblicato nella Gazzetta ufficiale n. 251 del 26 ottobre 1994;
- i) il [decreto legislativo 5 febbraio 1997, n. 22](#). Al fine di assicurare che non vi sia alcuna soluzione di continuità nel passaggio dalla preesistente normativa a quella prevista dalla parte quarta del presente decreto, i provvedimenti attuativi del citato decreto legislativo 5 febbraio 1997, n. 22, continuano ad applicarsi sino alla data di entrata in vigore dei corrispondenti provvedimenti attuativi previsti dalla parte quarta del presente decreto;
- l) l'articolo 14 del decreto-legge 8 luglio 2002, n. 138, convertito, con modificazioni, dall'articolo 14 della legge 8 agosto 2002, n. 178;
- m) l'articolo 9, comma 2-bis, della legge 21 novembre 2000, n. 342, ultimo periodo, dalle parole: "i soggetti di cui all'articolo 38, comma 3, lettera a) sino alla parola: "CONAI";
- n) *(lettera soppressa dall'articolo 2, comma 44, d.lgs. n. 4 del 2008)*
- o) gli articoli 4, 5, 8, 12, 14 e 15 del decreto legislativo 27 gennaio 1992, n. 95. Restano valide ai fini della gestione degli oli usati, fino al conseguimento o diniego di quelle richieste ai sensi del presente decreto e per un periodo comunque non superiore ad un triennio dalla data della sua entrata in vigore, tutte le autorizzazioni concesse, alla data di entrata in vigore della parte quarta del presente decreto, ai sensi della normativa vigente, ivi compresi il decreto legislativo 5 febbraio 1997, n. 22, il decreto legislativo 27 gennaio 1992, n. 95, e il decreto 16 maggio 1996, n. 392, pubblicato nella Gazzetta Ufficiale n. 173 del 25 luglio 1996. Al fine di assicurare che non vi sia soluzione di continuità nel passaggio dalla preesistente normativa a quella prevista dalla parte quarta del presente decreto, i provvedimenti attuativi dell'articolo 11 del decreto legislativo 27 gennaio 1992, n. 95, continuano ad applicarsi sino alla data di entrata in vigore dei corrispondenti provvedimenti attuativi previsti dalla parte quarta del presente decreto;
- p) l'articolo 19 della legge 23 marzo 2001, n. 93.

2. Il Governo, ai sensi dell'articolo 17, comma 2, della legge 23 agosto 1988, n. 400, adotta, entro sessanta giorni dalla data di entrata in vigore della parte quarta del presente decreto, su proposta del Ministro dell'ambiente e della tutela del territorio e del mare di concerto con il Ministro delle attività produttive, previo parere delle competenti Commissioni parlamentari, che si esprimono entro trenta giorni dalla trasmissione del relativo schema alle Camere, apposito regolamento con il quale sono individuati gli ulteriori atti normativi incompatibili con le disposizioni di cui alla parte quarta del presente decreto, che sono abrogati con effetto dalla data di entrata in vigore del regolamento medesimo.

## **265. Disposizioni transitorie**

1. Le vigenti norme regolamentari e tecniche che disciplinano la raccolta, il trasporto il recupero e lo smaltimento dei rifiuti restano in vigore sino all'adozione delle corrispondenti specifiche norme adottate in attuazione della parte quarta del presente decreto. Al fine di assicurare che non vi sia alcuna soluzione di continuità nel passaggio dalla preesistente normativa a quella prevista dalla parte quarta del presente decreto, le pubbliche amministrazioni, nell'esercizio delle rispettive competenze, adeguano la previgente normativa di attuazione alla disciplina contenuta nella parte quarta del presente decreto, nel rispetto di quanto stabilito dall'articolo 264, comma 1, lettera i). Ogni riferimento ai rifiuti tossici e nocivi continua ad intendersi riferito ai rifiuti pericolosi.

*(comma così modificato dall'articolo 2, comma 45, d.lgs. n. 4 del 2008)*

2. In attesa delle specifiche norme regolamentari e tecniche in materia di trasporto dei rifiuti, di cui all'articolo 195, comma 2, lettera 1), e fermo restando quanto previsto dal decreto legislativo 24 giugno 2003, n. 182 in materia di rifiuti prodotti dalle navi e residui di carico, i rifiuti sono assimilati alle merci per quanto concerne il regime normativo in materia di trasporti via mare e la disciplina delle operazioni di carico, scarico, trasbordo, deposito e maneggio in aree portuali. In particolare i rifiuti pericolosi sono assimilati alle merci pericolose.

3. Il Ministro dell'ambiente e della tutela del territorio e del mare, di concerto con il Ministro dell'istruzione, dell'università e della ricerca e con il Ministro delle attività produttive, individua con apposito decreto le forme di promozione e di incentivazione per la ricerca e per lo sviluppo di nuove tecnologie di bonifica presso le università, nonché presso le imprese e i loro consorzi.

*(comma dichiarato parzialmente incostituzionale da Corte costituzionale n. 247 del 2009, nella parte in cui non prevede che sia sentita preventivamente la Conferenza unificata)*

4. Fatti salvi gli interventi realizzati alla data di entrata in vigore della parte quarta del presente decreto, entro centottanta giorni da tale data, può essere presentata all'autorità competente adeguata relazione tecnica al fine di rimodulare gli obiettivi di bonifica già autorizzati sulla base dei criteri definiti dalla parte quarta del presente decreto. L'autorità competente esamina la documentazione e dispone le varianti al progetto necessarie.

5. Con decreto del Ministro dell'ambiente e della tutela del territorio e del mare di concerto con il Ministro delle attività produttive sono disciplinate modalità, presupposti ed effetti economici per l'ipotesi in cui i soggetti aderenti ai vigenti consorzi pongano in essere o aderiscano a nuovi consorzi o a forme ad essi alternative, in conformità agli schemi tipo di statuto approvati dai medesimi Ministri, senza che da ciò derivino nuovi o maggiori oneri a carico della finanza pubblica.

6. Le aziende siderurgiche e metallurgiche operanti alla data di entrata in vigore della parte quarta del presente decreto e sottoposte alla disciplina di cui al decreto legislativo 18 febbraio 2005, n. 59, sono autorizzate in via transitoria, previa presentazione della relativa domanda, e fino al rilascio o al definitivo diniego dell'autorizzazione medesima, ad utilizzare, impiegandoli nel proprio ciclo produttivo, i rottami ferrosi individuati dal codice GA 430 dell'Allegato II (lista verde dei rifiuti) del regolamento (CE) 1° febbraio 1993, n. 259 e i rottami non ferrosi individuati da codici equivalenti del medesimo Allegato.

6-bis. I soggetti che alla data di entrata in vigore del presente decreto svolgono attività di recupero di rottami ferrosi e non ferrosi che erano da considerarsi escluse dal campo di applicazione della parte quarta del medesimo decreto n. 152 del 2006 possono proseguire le attività di gestione in essere alle condizioni di cui alle disposizioni previgenti fino al rilascio o al diniego delle autorizzazioni necessarie allo svolgimento di dette attività nel nuovo regime. Le relative istanze di autorizzazione o iscrizione sono presentate entro novanta giorni dalla data di entrata in vigore del presente decreto.

*(comma aggiunto dall'articolo 2, comma 46, d.lgs. n. 4 del 2008)*

## **266. Disposizioni finali**

1. Nelle attrezzature sanitarie di cui all'[articolo 4, comma 2, lettera g\), della legge 29 settembre 1964, n. 847](#), sono ricomprese le opere, le costruzioni e gli impianti destinati allo smaltimento, al riciclaggio o alla distruzione dei rifiuti urbani, speciali, pericolosi, solidi e liquidi, alla bonifica di aree inquinate.

2. Dall'attuazione delle disposizioni di cui alla parte quarta del presente decreto non devono derivare nuovi o maggiori oneri o minori entrate a carico dello Stato.

3. Le spese per l'indennità e per il trattamento economico del personale di cui all'articolo 9 del decreto-legge 9 settembre 1988, n. 397, convertito, con modificazioni, dalla legge 9 novembre 1988, n. 475, restano a carico del Ministero dell'ambiente e della tutela del territorio e del mare, salvo quanto previsto dal periodo seguente. Il trattamento economico resta a carico delle istituzioni di appartenenza, previa intesa con le medesime, nel caso in cui il personale svolga attività di comune interesse.

4. I rifiuti provenienti da attività di manutenzione o assistenza sanitaria si considerano prodotti presso la sede o il domicilio del soggetto che svolge tali attività.

5. Le disposizioni di cui agli articoli 189, 190, 193 e 212 non si applicano alle attività di raccolta e trasporto di rifiuti effettuate dai soggetti abilitati allo svolgimento delle attività medesime in forma ambulante, limitatamente ai rifiuti che formano oggetto del loro commercio.

6. Fatti salvi gli effetti dei provvedimenti sanzionatori adottati con atti definitivi, dalla data di pubblicazione del presente decreto non trovano applicazione le disposizioni recanti gli obblighi di cui agli articoli 48, comma 2, e 51, comma 6-ter, del decreto legislativo 5 febbraio 1997, n. 22, nonché le disposizioni sanzionatorie previste dal medesimo articolo 51, commi 6-bis, 6-ter e 6-quinquies, anche con riferimento a fattispecie verificatesi dopo il 31 marzo 2004.

7. Con successivo decreto, adottato dal Ministro dell'ambiente e della tutela del territorio e del mare di concerto con i Ministri delle infrastrutture e dei trasporti, delle attività produttive e della salute, è dettata la disciplina per la semplificazione amministrativa delle procedure relative ai materiali, ivi incluse le terre e le rocce da scavo, provenienti da cantieri di piccole dimensioni la cui produzione non superi i seimila metri cubi di materiale nel rispetto delle disposizioni comunitarie in materia.

*(comma così modificato dall'articolo 2, comma 45-bis, d.lgs. n. 4 del 2008)*

## **Parte quinta - Norme in materia di tutela dell'aria e di riduzione delle emissioni in atmosfera**

### **Titolo I - Prevenzione e limitazione delle emissioni in atmosfera di impianti e attività**

#### **267. Campo di applicazione**

1. Il presente titolo, ai fini della prevenzione e della limitazione dell'inquinamento atmosferico, si applica agli impianti, inclusi gli impianti termici civili non disciplinati dal titolo II, ed alle attività che producono emissioni in atmosfera e stabilisce i valori di emissione, le prescrizioni, i metodi di campionamento e di analisi delle emissioni ed i criteri per la valutazione della conformità dei valori misurati ai valori limite.

2. Per gli impianti di incenerimento e coincenerimento e gli altri impianti di trattamento termico dei rifiuti i valori limite di emissione e altre prescrizioni sono stabiliti nell'autorizzazione di cui all'articolo 208. I valori limite e le prescrizioni sono stabiliti, per gli impianti di incenerimento e coincenerimento, sulla base del decreto legislativo 11 maggio 2005, n. 133, e dei piani regionali di qualità dell'aria e, per gli altri impianti di trattamento termico dei rifiuti, sulla base degli articoli 270 e 271 del presente titolo. Resta ferma l'applicazione del presente titolo per gli altri impianti e le altre attività presenti nello stesso stabilimento, nonché nei casi previsti dall'articolo 214, comma 8.

*(comma così sostituito dall'articolo 3, comma 1, d.lgs. n. 128 del 2010)*

3. Resta fermo, per gli impianti sottoposti ad autorizzazione integrata ambientale, quanto previsto dal Titolo III-bis della parte seconda del presente decreto; per tali impianti l'autorizzazione integrata ambientale sostituisce l'autorizzazione alle emissioni prevista dal presente titolo ai fini sia della costruzione che dell'esercizio.

*(comma così sostituito dall'articolo 3, comma 1, d.lgs. n. 128 del 2010)*

4. Al fine di consentire il raggiungimento degli obiettivi derivanti dal Protocollo di Kyoto e di favorire comunque la riduzione delle emissioni in atmosfera di sostanze inquinanti, la normativa di cui alla parte quinta del presente decreto intende determinare l'attuazione di tutte le più opportune azioni volte a promuovere l'impiego dell'energia elettrica prodotta da impianti di produzione alimentati da fonti rinnovabili ai sensi della normativa comunitaria e nazionale vigente e, in particolare, della direttiva 2001/77/CE e del decreto legislativo 29 dicembre 2003, n. 387, determinandone il dispacciamento prioritario. In particolare:

a) potranno essere promosse dal Ministro dell'ambiente e della tutela del territorio e del mare di concerto con i Ministri delle attività produttive e per lo sviluppo e la coesione territoriale misure atte a favorire la produzione di energia elettrica tramite fonti rinnovabili ed al contempo sviluppare la base produttiva di tecnologie pulite, con particolare riferimento al Mezzogiorno;

b) con decreto del Ministro delle attività produttive di concerto con i Ministri dell'ambiente e della tutela del territorio e del mare e dell'economia e delle finanze, da emanarsi entro trenta giorni dalla data di entrata in vigore della parte quinta del presente decreto, sono determinati i compensi dei componenti dell'Osservatorio di cui all'articolo 16 del decreto legislativo 29 dicembre 2003, n. 387, da applicarsi a decorrere dalla data di nomina, nel limite delle risorse di cui all'articolo 16, comma 6, del medesimo decreto legislativo e senza che ne derivino nuovi o maggiori oneri a carico della finanza pubblica;

c) i certificati verdi maturati a fronte di energia prodotta ai sensi dell'articolo 1, comma 71, della legge 23



agosto 2004, n. 239, possono essere utilizzati per assolvere all'obbligo di cui all'articolo 11 del decreto legislativo 16 marzo 1999, n. 79, solo dopo che siano stati annullati tutti i certificati verdi maturati dai produttori di energia elettrica prodotta da fonti rinnovabili così come definite dall'articolo 2, comma 1, lettera a), del decreto legislativo n. 387 del 2003;

d) al fine di prolungare il periodo di validità dei certificati verdi, all'articolo 20, comma 5, del decreto legislativo 29 dicembre 2003, n. 387, le parole «otto anni» sono sostituite dalle parole «dodici anni».

## 268. Definizioni

1. Ai fini del presente titolo si applicano le seguenti definizioni:

*(comma così modificato dall'articolo 3, comma 2, d.lgs. n. 128 del 2010)*

- a) inquinamento atmosferico: ogni modificazione dell'aria atmosferica, dovuta all'introduzione nella stessa di una o di più sostanze in quantità e con caratteristiche tali da ledere o da costituire un pericolo per la salute umana o per la qualità dell'ambiente oppure tali da ledere i beni materiali o compromettere gli usi legittimi dell'ambiente;
- b) emissione: qualsiasi sostanza solida, liquida o gassosa introdotta nell'atmosfera che possa causare inquinamento atmosferico e, per le attività di cui all'articolo 275, qualsiasi scarico di COV nell'ambiente;
- c) emissione convogliata: emissione di un effluente gassoso effettuata attraverso uno o più appositi punti;
- d) emissione diffusa: emissione diversa da quella ricadente nella lettera c); per le lavorazioni di cui all'articolo 275 le emissioni diffuse includono anche i COV contenuti negli scarichi idrici, nei rifiuti e nei prodotti, fatte salve le diverse indicazioni contenute nella parte III dell'Allegato III alla parte quinta del presente decreto;
- e) emissione tecnicamente convogliabile: emissione diffusa che deve essere convogliata sulla base delle migliori tecniche disponibili o in presenza di situazioni o di zone che richiedono una particolare tutela;
- f) emissioni totali: la somma delle emissioni diffuse e delle emissioni convogliate;
- g) effluente gassoso: lo scarico gassoso, contenente emissioni solide, liquide o gassose; la relativa portata volumetrica è espressa in metri cubi all'ora riportate in condizioni normali (Nm<sup>3</sup>/ora), previa detrazione del tenore di vapore acqueo, se non diversamente stabilito dalla parte quinta del presente decreto;
- h) stabilimento: il complesso unitario e stabile, che si configura come un complessivo ciclo produttivo, sottoposto al potere decisionale di un unico gestore, in cui sono presenti uno o più impianti o sono effettuate una o più attività che producono emissioni attraverso, per esempio, dispositivi mobili, operazioni manuali, deposizioni e movimentazioni. Si considera stabilimento anche il luogo adibito in modo stabile all'esercizio di una o più attività;
- i) stabilimento anteriore al 1988: uno stabilimento che, alla data del 1° luglio 1988, era in esercizio o costruito in tutte le sue parti o autorizzato ai sensi della normativa previgente, e che è stato autorizzato ai sensi degli articoli 12 e 13 del d.P.R. 24 maggio 1988, n. 203;
- i-bis) stabilimento anteriore al 2006: uno stabilimento che è stato autorizzato ai sensi dell'articolo 6 o dell'articolo 11 o dell'articolo 15, comma 1, lettera b), del d.P.R. 24 maggio 1988, n. 203, purché in funzione o messo in funzione entro il 29 aprile 2008;
- i-ter) stabilimento nuovo: uno stabilimento che non ricade nelle definizioni di cui alle lettere i) e i-bis);
- l) impianto: il dispositivo o il sistema o l'insieme di dispositivi o sistemi fisso e destinato a svolgere in modo autonomo una specifica attività, anche nell'ambito di un ciclo più ampio;
- m) modifica dello stabilimento: installazione di un impianto o avvio di una attività presso uno stabilimento o modifica di un impianto o di una attività presso uno stabilimento, la quale comporti una variazione di quanto indicato nel progetto o nella relazione tecnica di cui all'articolo 269, comma 2, o nell'autorizzazione di cui all'articolo 269, comma 3, o nella domanda di adesione all'autorizzazione generale di cui all'articolo 272, o nell'autorizzazione rilasciata ai sensi del d.P.R. 24 maggio 1988, n. 203, o nei documenti previsti dall'articolo 12 di tale decreto; ricadono nella definizione anche le modifiche relative alle modalità di esercizio o ai combustibili utilizzati;
- m-bis) modifica sostanziale: modifica che comporta un aumento o una variazione qualitativa delle emissioni o che altera le condizioni di convogliabilità tecnica delle stesse; per le attività di cui all'articolo 275 valgono le definizioni di cui ai commi 21 e 22 del medesimo;
- n) gestore: la persona fisica o giuridica che ha potere decisionale circa l'installazione o l'esercizio dello stabilimento e che è responsabile dell'applicazione dei limiti e delle prescrizioni disciplinate nel presente decreto;
- o) autorità competente: la regione o la provincia autonoma o la diversa autorità indicata dalla legge regionale quale autorità competente al rilascio dell'autorizzazione alle emissioni e all'adozione degli altri

provvedimenti previsti dal presente titolo; per le piattaforme off-shore, l'autorità competente è il Ministero dell'ambiente e della tutela del territorio e del mare; per gli stabilimenti sottoposti ad autorizzazione integrata ambientale e per gli adempimenti a questa connessi, l'autorità competente è quella che rilascia tale autorizzazione;

p) autorità competente per il controllo: l'autorità a cui la legge regionale attribuisce il compito di eseguire in via ordinaria i controlli circa il rispetto dell'autorizzazione e delle disposizioni del presente titolo, ferme restando le competenze degli organi di polizia giudiziaria; in caso di stabilimenti soggetti ad autorizzazione alle emissioni tale autorità coincide, salvo diversa indicazione della legge regionale, con quella di cui alla lettera o); per stabilimenti sottoposti ad autorizzazione integrata ambientale e per i controlli a questa connessi, l'autorità competente per il controllo è quella prevista dalla normativa che disciplina tale autorizzazione; per le piattaforme off-shore e per i terminali di rigassificazione di gas naturale liquefatto off-shore l'autorità competente è il Ministero dell'ambiente e della tutela del territorio e del mare e del mare, che si avvale eventualmente dell'Istituto Superiore per la Protezione e la Ricerca Ambientale e del sistema delle Agenzie ambientali, con oneri a carico del gestore. Con decreto del Ministro dell'ambiente e della tutela del territorio e del mare e del mare di concerto con il Ministro dello sviluppo economico e con il Ministro dell'economia e delle finanze da adottarsi entro 90 giorni dall'entrata in vigore della presente disposizione sono determinate e aggiornate ogni due anni, sulla base del costo effettivo del servizio, le tariffe a carico del gestore e le relative modalità di versamento per la copertura delle spese relative ai controlli finalizzati alla verifica del rispetto delle condizioni stabilite dalle procedure di cui alla presente Parte V in relazione alle piattaforme off-shore e ai terminali di rigassificazione di gas naturale liquefatto off-shore;

q) valore limite di emissione: il fattore di emissione, la concentrazione, la percentuale o il flusso di massa di sostanze inquinanti nelle emissioni che non devono essere superati. I valori di limite di emissione espressi come concentrazione sono stabiliti con riferimento al funzionamento dell'impianto nelle condizioni di esercizio più gravose e, salvo diversamente disposto dal presente titolo o dall'autorizzazione, si intendono stabiliti come media oraria;

r) fattore di emissione: rapporto tra massa di sostanza inquinante emessa e unità di misura specifica di prodotto o di servizio;

s) concentrazione: rapporto tra massa di sostanza inquinante emessa e volume dell'effluente gassoso; per gli impianti di combustione i valori di emissione espressi come concentrazione (mg/Nm<sup>3</sup>) sono calcolati considerando, se non diversamente stabilito dalla parte quinta del presente decreto, un tenore volumetrico di ossigeno di riferimento del 3 per cento in volume dell'effluente gassoso per i combustibili liquidi e gassosi, del 6 per cento in volume per i combustibili solidi e del 15 per cento in volume per le turbine a gas;

t) percentuale: rapporto tra massa di sostanza inquinante emessa e massa della stessa sostanza utilizzata nel processo produttivo, moltiplicato per cento;

u) flusso di massa: massa di sostanza inquinante emessa per unità di tempo;

v) soglia di rilevanza dell'emissione: flusso di massa, per singolo inquinante, o per singola classe di inquinanti, calcolato a monte di eventuali sistemi di abbattimento, e nelle condizioni di esercizio più gravose dell'impianto, al di sotto del quale non si applicano i valori limite di emissione;

z) condizioni normali: una temperatura di 273,15 K ed una pressione di 101,3 kPa;

aa) migliori tecniche disponibili: la più efficiente ed avanzata fase di sviluppo di attività e relativi metodi di esercizio indicanti l'idoneità pratica di determinate tecniche ad evitare ovvero, se ciò risulti impossibile, a ridurre le emissioni; a tal fine, si intende per:

1) tecniche: sia le tecniche impiegate, sia le modalità di progettazione, costruzione, manutenzione, esercizio e chiusura degli impianti e delle attività;

2) disponibili: le tecniche sviluppate su una scala che ne consenta l'applicazione in condizioni economicamente e tecnicamente valide nell'ambito del pertinente comparto industriale, prendendo in considerazione i costi e i vantaggi, indipendentemente dal fatto che siano o meno applicate o prodotte in ambito nazionale, purché il gestore possa avervi accesso a condizioni ragionevoli;

3) migliori: le tecniche più efficaci per ottenere un elevato livello di protezione dell'ambiente nel suo complesso;

bb) periodo di avviamento: salva diversa disposizione autorizzativa, il tempo in cui l'impianto, a seguito dell'erogazione di energia, combustibili o materiali, è portato da una condizione nella quale non esercita l'attività a cui è destinato, o la esercita in situazione di carico di processo inferiore al minimo tecnico, ad una condizione nella quale tale attività è esercitata in situazione di carico di processo pari o superiore al minimo tecnico;

cc) periodo di arresto: salva diversa disposizione autorizzativa, il tempo in cui l'impianto, a seguito

dell'interruzione dell'erogazione di energia, combustibili o materiali, non dovuta ad un guasto, è portato da una condizione nella quale esercita l'attività a cui è destinato in situazione di carico di processo pari o superiore al minimo tecnico ad una condizione nella quale tale funzione è esercitata in situazione di carico di processo inferiore al minimo tecnico o non è esercitata;

dd) carico di processo: il livello percentuale di produzione rispetto alla potenzialità nominale dell'impianto;

ee) minimo tecnico: il carico minimo di processo compatibile con l'esercizio dell'attività cui l'impianto è destinato;

ff) impianto di combustione: qualsiasi dispositivo tecnico in cui sono ossidati combustibili al fine di utilizzare il calore così prodotto;

gg) grande impianto di combustione: impianto di combustione di potenza termica nominale non inferiore a 50MW. L'impianto di combustione si considera anteriore al 1988, anteriore al 2006 o nuovo sulla base dei criteri previsti dalle lettere i), i-bis) e i-ter);

hh) potenza termica nominale dell'impianto di combustione: prodotto del potere calorifico inferiore del combustibile utilizzato e della portata massima di combustibile bruciato al singolo impianto di combustione, così come dichiarata dal costruttore, espressa in Watt termici o suoi multipli;

ii) composto organico: qualsiasi composto contenente almeno l'elemento carbonio e uno o più degli elementi seguenti: idrogeno, alogeni, ossigeno, zolfo, fosforo, silicio o azoto, ad eccezione degli ossidi di carbonio e dei carbonati e bicarbonati inorganici;

ll) composto organico volatile (COV): qualsiasi composto organico che abbia a 293,15 K una pressione di vapore di 0,01 kPa o superiore, oppure che abbia una volatilità corrispondente in condizioni particolari di uso. Ai fini della parte quinta del presente decreto, è considerata come COV la frazione di creosoto che alla temperatura di 293,15 K ha una pressione di vapore superiore a 0,01 kPa;

mm) solvente organico: qualsiasi COV usato da solo o in combinazione con altri agenti al fine di dissolvere materie prime, prodotti o rifiuti, senza subire trasformazioni chimiche, o usato come agente di pulizia per dissolvere contaminanti oppure come dissolvente, mezzo di dispersione, correttore di viscosità, correttore di tensione superficiale, plastificante o conservante;

nn) capacità nominale: la massa giornaliera massima di solventi organici utilizzati per le attività di cui all'articolo 275, svolte in condizioni di normale funzionamento ed in funzione della potenzialità di prodotto per cui le attività sono progettate;

oo) consumo di solventi: il quantitativo totale di solventi organici in uno stabilimento utilizzato per le attività di cui all'articolo 275 per anno civile ovvero per qualsiasi altro periodo di dodici mesi, detratto qualsiasi COV recuperato per riutilizzo;

pp) consumo massimo teorico di solventi: il consumo di solventi calcolato sulla base della capacità nominale riferita, se non diversamente stabilito dall'autorizzazione, a tre centotrenta giorni all'anno in caso di attività effettuate su tutto l'arco della settimana ed a duecentoventi giorni all'anno per le altre attività;

qq) riutilizzo di solventi organici: l'utilizzo di solventi organici prodotti da una attività e successivamente recuperati al fine di essere alla stessa destinati per qualsiasi finalità tecnica o commerciale, ivi compreso l'uso come combustibile;

rr) soglia di consumo: il consumo di solvente espresso in tonnellate/anno stabilito dalla parte II dell'Allegato III alla parte quinta del presente decreto, per le attività ivi previste;

ss) *(soppressa)*

tt) impianti di distribuzione di carburante: impianti in cui il carburante viene erogato ai serbatoi dei veicoli a motore da impianti di deposito;

uu) benzina: ogni derivato del petrolio, con o senza additivi, corrispondente ai seguenti codici doganali: NC 2710 1131 - 2710 1141 - 2710 1145 - 2710 1149 - 2710 1151 - 2710 1159 o che abbia una tensione di vapore Reid pari o superiore a 27,6 kilopascal, pronto all'impiego quale carburante per veicoli a motore, ad eccezione del gas di petrolio liquefatto (GPL);

vv) terminale: ogni struttura adibita al caricamento e allo scaricamento di benzina in/da veicolo-cisterna, carro-cisterna o nave-cisterna, ivi compresi gli impianti di deposito presenti nel sito della struttura;

zz) impianto di deposito: ogni serbatoio fisso adibito allo stoccaggio di combustibile;

aaa) impianto di caricamento: ogni impianto di un terminale ove la benzina può essere caricata in cisterne mobili. Gli impianti di caricamento per i veicoli-cisterna comprendono una o più torri di caricamento;

bbb) torre di caricamento: ogni struttura di un terminale mediante la quale la benzina può essere, in un dato momento, caricata in un singolo veicolo-cisterna;

ccc) deposito temporaneo di vapori: il deposito temporaneo di vapori in un impianto di deposito a tetto fisso presso un terminale prima del trasferimento e del successivo recupero in un altro terminale. Il trasferimento dei vapori da un impianto di deposito ad un altro nello stesso terminale non è considerato deposito temporaneo di vapori ai sensi della parte quinta del presente decreto;

ddd) cisterna mobile: una cisterna di capacità superiore ad 1 m<sup>3</sup>, trasportata su strada, per ferrovia o per

via navigabile e adibita al trasferimento di benzina da un terminale ad un altro o da un terminale ad un impianto di distribuzione di carburanti;

eee) veicolo-cisterna: un veicolo adibito al trasporto su strada della benzina che comprenda una o più cisterne montate stabilmente o facenti parte integrante del telaio o una o più cisterne rimovibili.

## **269. Autorizzazione alle emissioni in atmosfera per gli stabilimenti**

*(articolo così modificato dall'articolo 3, comma 3, d.lgs. n. 128 del 2010)*

1. Fatto salvo quanto stabilito dall'articolo 267, commi 2 e 3, dal comma 10 del presente articolo e dall'articolo 272, commi 1 e 5, per tutti gli stabilimenti che producono emissioni deve essere richiesta una autorizzazione ai sensi della parte quinta del presente decreto. L'autorizzazione è rilasciata con riferimento allo stabilimento. I singoli impianti e le singole attività presenti nello stabilimento non sono oggetto di distinte autorizzazioni.

2. Il gestore che intende installare uno stabilimento nuovo o trasferire un impianto da un luogo ad un altro presenta all'autorità competente una domanda di autorizzazione, accompagnata:

a) dal progetto dello stabilimento in cui sono descritti gli impianti e le attività, le tecniche adottate per limitare le emissioni e la quantità e la qualità di tali emissioni, le modalità di esercizio, la quota dei punti di emissione individuata in modo da garantire l'adeguata dispersione degli inquinanti, i parametri che caratterizzano l'esercizio e la quantità, il tipo e le caratteristiche merceologiche dei combustibili di cui si prevede l'utilizzo, nonché, per gli impianti soggetti a tale condizione, il minimo tecnico definito tramite i parametri di impianto che lo caratterizzano;

b) da una relazione tecnica che descrive il complessivo ciclo produttivo in cui si inseriscono gli impianti e le attività ed indica il periodo previsto intercorrente tra la messa in esercizio e la messa a regime degli impianti.

3. Per il rilascio dell'autorizzazione all'installazione di stabilimenti nuovi, l'autorità competente indice, entro trenta giorni dalla ricezione della richiesta, una conferenza di servizi ai sensi dell'[articolo 14, comma 3, della legge 7 agosto 1990, n. 241](#), nel corso della quale si procede anche, in via istruttoria, ad un contestuale esame degli interessi coinvolti in altri procedimenti amministrativi e, in particolare, nei procedimenti svolti dal comune ai sensi del d.P.R. 6 giugno 2001, n. 380, e del regio decreto 27 luglio 1934, n. 1265. Per il rinnovo e per l'aggiornamento dell'autorizzazione l'autorità competente, previa informazione al comune interessato il quale può esprimere un parere nei trenta giorni successivi, avvia un autonomo procedimento entro trenta giorni dalla ricezione della richiesta. In sede di conferenza di servizi o di autonomo procedimento, eventuali integrazioni della domanda devono essere trasmesse all'autorità competente entro trenta giorni dalla relativa richiesta; se l'autorità competente non si pronuncia in un termine pari a centoventi giorni o, in caso di integrazione della domanda di autorizzazione, pari a centocinquanta giorni dalla ricezione della domanda stessa, il gestore può, entro i successivi sessanta giorni, richiedere al Ministro dell'ambiente e della tutela del territorio e del mare di provvedere, notificando tale richiesta anche all'autorità competente. Il Ministro si esprime sulla richiesta, di concerto con i Ministri della salute e delle attività produttive, sentito il comune interessato, entro novanta giorni o, nei casi previsti dall'articolo 281, comma 1, entro centocinquanta giorni dalla ricezione della stessa in caso di richiesta di integrazioni tali termini sono sospesi fino alla ricezione delle stesse e, comunque, per un periodo non superiore a trenta giorni; decorsi tali termini, si applica l'[articolo 2, comma 8, della legge 7 agosto 1990, n. 241](#).

4. L'autorizzazione stabilisce, ai sensi degli articoli 270 e 271:

a) per le emissioni che risultano tecnicamente convogliabili, le modalità di captazione e di convogliamento;

b) per le emissioni convogliate o di cui è stato disposto il convogliamento, i valori limite di emissione, le prescrizioni, i metodi di campionamento e di analisi, i criteri per la valutazione della conformità dei valori misurati ai valori limite e la periodicità dei controlli di competenza del gestore, la quota dei punti di emissione individuata tenuto conto delle relative condizioni tecnico-economiche, il minimo tecnico per gli impianti soggetti a tale condizione e le portate di progetto tali da consentire che le emissioni siano diluite solo nella misura inevitabile dal punto di vista tecnologico e dell'esercizio; devono essere specificamente indicate le sostanze a cui si applicano i valori limite di emissione, le prescrizioni ed i relativi controlli;

c) per le emissioni diffuse, apposite prescrizioni finalizzate ad assicurarne il contenimento.

5. In aggiunta a quanto previsto dal comma 4, l'autorizzazione può stabilire, per ciascun inquinante, valori limite di emissione espressi come flussi di massa annuali riferiti al complesso delle emissioni, eventualmente incluse quelle diffuse, degli impianti e delle attività di uno stabilimento. Per gli impianti di cui all'allegato XII alla parte seconda del presente decreto, in tutti i casi in cui sia tecnicamente possibile individuare valori limite di emissione espressi come concentrazione, l'autorizzazione integrata ambientale, fatto salvo quanto disposto dall'articolo 275, comma 2, non può stabilire esclusivamente valori espressi come flusso di massa fattore di emissione o percentuale.

6. L'autorizzazione stabilisce il periodo che deve intercorrere tra la messa in esercizio e la messa a regime dell'impianto. La messa in esercizio deve essere comunicata all'autorità competente con un anticipo di almeno quindici giorni. L'autorizzazione stabilisce la data entro cui devono essere comunicati all'autorità competente i dati relativi alle emissioni effettuate in un periodo continuativo di marcia controllata decorrente dalla messa a regime, e la durata di tale periodo, nonché il numero dei campionamenti da realizzare; tale periodo deve avere una durata non inferiore a dieci giorni, salvi i casi in cui il progetto di cui al comma 2, lettera a) preveda che l'impianto funzioni esclusivamente per periodi di durata inferiore. L'autorità competente per il controllo effettua il primo accertamento circa il rispetto dell'autorizzazione entro sei mesi dalla data di messa a regime di uno o più impianti o dall'avvio di una o più attività dello stabilimento autorizzato.

7. L'autorizzazione rilasciata ai sensi del presente articolo ha una durata di quindici anni. La domanda di rinnovo deve essere presentata almeno un anno prima della scadenza. Nelle more dell'adozione del provvedimento sulla domanda di rinnovo dell'autorizzazione rilasciata ai sensi del presente articolo, l'esercizio dell'impianto può continuare anche dopo la scadenza dell'autorizzazione in caso di mancata pronuncia in termini del Ministro dell'ambiente e della tutela del territorio e del mare a cui sia stato richiesto di provvedere ai sensi del comma 3. L'autorità competente può imporre il rinnovo dell'autorizzazione prima della scadenza ed il rinnovo delle autorizzazioni di cui al d.P.R. 24 maggio 1988, n. 203, prima dei termini previsti dall'articolo 281, comma 1, se una modifica delle prescrizioni autorizzative risulti necessaria al rispetto dei valori limite di qualità dell'aria previsti dalla vigente normativa. Il rinnovo dell'autorizzazione comporta il decorso di un periodo di quindici anni.

8. Il gestore che intende effettuare una modifica dello stabilimento ne dà comunicazione all'autorità competente o, se la modifica è sostanziale, presenta, ai sensi del presente articolo, una domanda di autorizzazione. Se la modifica per cui è stata data comunicazione è sostanziale, l'autorità competente ordina al gestore di presentare una domanda di autorizzazione ai sensi del presente articolo. Se la modifica è sostanziale l'autorità competente aggiorna l'autorizzazione dello stabilimento con un'istruttoria limitata agli impianti e alle attività interessati dalla modifica o, a seguito di eventuale apposita istruttoria che dimostri tale esigenza in relazione all'evoluzione della situazione ambientale o delle migliori tecniche disponibili, la rinnova con un'istruttoria estesa all'intero stabilimento. Se la modifica non è sostanziale, l'autorità competente provvede, ove necessario, ad aggiornare l'autorizzazione in atto. Se l'autorità competente non si esprime entro sessanta giorni, il gestore può procedere all'esecuzione della modifica non sostanziale comunicata, fatto salvo il potere dell'autorità competente di provvedere successivamente. Per modifica sostanziale si intende quella che comporta un aumento o una variazione qualitativa delle emissioni o che altera le condizioni di convogliabilità tecnica delle stesse. E' fatto salvo quanto previsto dall'articolo 275, comma 11. Il rinnovo dell'autorizzazione comporta, a differenza dell'aggiornamento, il decorso di un nuovo periodo di quindici anni. Con apposito decreto da adottare ai sensi dell'articolo 281, comma 5, si provvede ad integrare l'allegato I alla parte quinta del presente decreto con indicazione degli ulteriori criteri per la qualificazione delle modifiche sostanziali di cui all'articolo 268, comma 1, lettera m bis), e con l'indicazione di modifiche di cui all'articolo 268, comma 1, lettera m) per le quali non vi è l'obbligo di effettuare la comunicazione.

9. L'autorità competente per il controllo è autorizzata ad effettuare presso gli impianti tutte le ispezioni che ritenga necessarie per accertare il rispetto dell'autorizzazione.

10. Non sono sottoposti ad autorizzazione gli impianti di deposito di oli minerali, compresi i gas liquefatti. I gestori sono comunque tenuti ad adottare apposite misure per contenere le emissioni diffuse ed a rispettare le ulteriori prescrizioni eventualmente disposte, per le medesime finalità, con apposito provvedimento dall'autorità competente.

11. Il trasferimento di uno stabilimento da un luogo ad un altro equivale all'installazione di uno stabilimento nuovo.

12. *(soppresso)*

13. *(soppresso)*

14. *(soppresso)*

15. *(soppresso)*

16. *(soppresso)*

## **270. Individuazione degli impianti e convogliamento delle emissioni**

*(articolo così modificato dall'articolo 3, comma 4, d.lgs. n. 128 del 2010)*

1. In sede di autorizzazione, l'autorità competente verifica se le emissioni diffuse di ciascun impianto e di ciascuna attività sono tecnicamente convogliabili sulla base delle migliori tecniche disponibili e sulla base delle pertinenti prescrizioni dell'Allegato I alla parte quinta del presente decreto e, in tal caso, ne dispone la captazione ed il convogliamento.

2. In presenza di particolari situazioni di rischio sanitario o di zone che richiedono una particolare tutela ambientale, l'autorità competente dispone la captazione ed il convogliamento delle emissioni diffuse ai sensi del comma 1 anche se la tecnica individuata non soddisfa il requisito della disponibilità di cui all'articolo 268, comma 1, lettera aa), numero 2).

3. Con decreto del Ministro dell'ambiente e della tutela del territorio e del mare, di concerto con i Ministri delle attività produttive e della salute, sono stabiliti i criteri da utilizzare per la verifica di cui ai commi 1 e 2.

4. Se più impianti con caratteristiche tecniche e costruttive simili, aventi emissioni con caratteristiche chimico-fisiche omogenee e localizzati nello stesso stabilimento sono destinati a specifiche attività tra loro identiche, l'autorità competente, tenendo conto delle condizioni tecniche ed economiche, può considerare gli stessi come un unico impianto disponendo il convogliamento ad un solo punto di emissione. L'autorità competente deve, in qualsiasi caso, considerare tali impianti come un unico impianto ai fini della determinazione dei valori limite di emissione. Resta fermo quanto previsto dall'articolo 282, comma 2.

5. In caso di emissioni convogliate o di cui è stato disposto il convogliamento, ciascun impianto, deve avere un solo punto di emissione, fatto salvo quanto previsto nei commi 6 e 7. Salvo quanto diversamente previsto da altre disposizioni del presente titolo, i valori limite di emissione si applicano a ciascun punto di emissione.

6. Ove non sia tecnicamente possibile, anche per ragioni di sicurezza, assicurare il rispetto del comma 5, l'autorità competente può consentire un impianto avente più punti di emissione. In tal caso, i valori limite di emissione espressi come flusso di massa, fattore di emissione e percentuale sono riferiti al complesso delle emissioni dell'impianto e quelli espressi come concentrazione sono riferiti alle emissioni dei singoli punti. L'autorizzazione può prevedere che i valori limite di emissione si riferiscano alla media ponderata delle emissioni di sostanze inquinanti uguali o appartenenti alla stessa classe ed aventi caratteristiche chimiche omogenee, provenienti dai diversi punti di emissione dell'impianto; in tal caso, il flusso di massa complessivo dell'impianto non può essere superiore a quello che si avrebbe se i valori limite di emissione si applicassero ai singoli punti di emissione.

7. Ove opportuno, l'autorità competente, tenuto conto delle condizioni tecniche ed economiche, può consentire il convogliamento delle emissioni di più impianti in uno o più punti di emissione comuni, purché le emissioni di tutti gli impianti presentino caratteristiche chimico-fisiche omogenee. In tal caso a ciascun punto di emissione comune si applica il più restrittivo dei valori limite di emissione espressi come concentrazione previsti per i singoli impianti e, se del caso, si prevede un tenore di ossigeno di riferimento coerente con i

flussi inviati a tale punto. L'autorizzazione stabilisce apposite prescrizioni volte a limitare la diluizione delle emissioni ai sensi dell'articolo 269, comma 4, lettera b).

8. L'adeguamento alle disposizioni del comma 5 o, ove ciò non sia tecnicamente possibile, alle disposizioni dei commi 6 e 7 è realizzato entro i tre anni successivi al primo rinnovo o all'ottenimento dell'autorizzazione ai sensi dell'articolo 281, commi 1, 2, 3 o 4, o dell'articolo 272, comma 3, ovvero nel più breve termine stabilito dall'autorizzazione. Ai fini dell'applicazione dei commi 4, 5, 6 e 7 l'autorità competente tiene anche conto della documentazione elaborata dalla commissione di cui all'articolo 281, comma 9.

## **271. Valori limite di emissione e prescrizioni per gli impianti e le attività**

*(articolo così modificato dall'articolo 3, comma 5, d.lgs. n. 128 del 2010)*

1. Il presente articolo disciplina i valori di emissione e le prescrizioni da applicare agli impianti ed alle attività degli stabilimenti.

2. Con decreto da adottare ai sensi dell'articolo 281, comma 5, sono individuati, sulla base delle migliori tecniche disponibili, i valori di emissione e le prescrizioni da applicare alle emissioni convogliate e diffuse degli impianti ed alle emissioni diffuse delle attività presso gli stabilimenti anteriori al 1988, anteriori al 2006 e nuovi, attraverso la modifica e l'integrazione degli allegati I e V alla parte quinta del presente decreto.

3. La normativa delle regioni e delle province autonome in materia di valori limite e di prescrizioni per le emissioni in atmosfera degli impianti e delle attività deve tenere conto, ove esistenti, dei piani e programmi di qualità dell'aria previsti dalla vigente normativa. Restano comunque in vigore le normative adottate dalle regioni o dalle province autonome in conformità al d.P.R. 24 maggio 1988, n. 203, ed al decreto del Presidente del Consiglio dei Ministri 21 luglio 1989, in cui si stabiliscono appositi valori limite di emissione e prescrizioni. Per tutti gli impianti e le attività previsti dall'articolo 272, comma 1, la regione o la provincia autonoma, può stabilire, anche con legge o provvedimento generale, sulla base delle migliori tecniche disponibili, appositi valori limite di emissione e prescrizioni, anche inerenti le condizioni di costruzione o di esercizio e i combustibili utilizzati. Con legge o provvedimento generale la regione o la provincia autonoma può inoltre stabilire, ai fini della valutazione dell'entità della diluizione delle emissioni, portate caratteristiche di specifiche tipologie di impianti.

4. I piani e i programmi di qualità dell'aria previsti dalla normativa vigente possono stabilire appositi valori limite di emissione e prescrizioni più restrittivi di quelli contenuti negli Allegati I, II e III e V alla parte quinta del presente decreto, anche inerenti le condizioni di costruzione o di esercizio, purché ciò sia necessario al perseguimento ed al rispetto dei valori e degli obiettivi di qualità dell'aria.

5. Per gli impianti e le attività degli stabilimenti anteriori al 1988, anteriori al 2006 o nuovi l'autorizzazione stabilisce i valori limite di emissione e le prescrizioni, anche inerenti le condizioni di costruzione o di esercizio ed i combustibili utilizzati, a seguito di un'istruttoria che si basa sulle migliori tecniche disponibili e sui valori e sulle prescrizioni fissati nelle normative di cui al comma 3 e nei piani e programmi di cui al comma 4. Si devono altresì valutare il complesso di tutte le emissioni degli impianti e delle attività presenti, le emissioni provenienti da altre fonti e lo stato di qualità dell'aria nella zona interessata. I valori limite di emissione e le prescrizioni fissati sulla base di tale istruttoria devono essere non meno restrittivi di quelli previsti dagli Allegati I, II, III e V alla parte quinta del presente decreto e di quelli applicati per effetto delle autorizzazioni soggette al rinnovo.

6. Per le sostanze per cui non sono fissati valori di emissione, l'autorizzazione stabilisce appositi valori limite con riferimento a quelli previsti per sostanze simili sotto il profilo chimico e aventi effetti analoghi sulla salute e sull'ambiente.

7. Anche a seguito dell'adozione del decreto di cui al comma 2, l'autorizzazione degli stabilimenti anteriori al 1988, anteriori al 2006 e nuovi può sempre stabilire, per effetto dell'istruttoria prevista dal comma 5, valori limite e prescrizioni più severi di quelli contenuti negli allegati I, II, III e V alla parte quinta del presente decreto, nelle normative di cui al comma 3 e nei piani e programmi di cui al comma 4.

8. *(soppresso)*

9. *(soppresso)*

10. *(soppresso)*

11. I valori limite di emissione e il tenore volumetrico dell'ossigeno di riferimento si riferiscono al volume di effluente gassoso rapportato alle condizioni normali, previa detrazione, salvo quanto diversamente indicato nell'Allegato I alla parte quinta del presente decreto, del tenore volumetrico di vapore acqueo.

12. Salvo quanto diversamente indicato nell'Allegato I alla parte quinta del presente decreto, il tenore volumetrico dell'ossigeno di riferimento è quello derivante dal processo. Se nell'emissione il tenore volumetrico di ossigeno è diverso da quello di riferimento, le concentrazioni misurate devono essere corrette mediante la seguente formula:

$$E = 21 - O_2 * EM$$

$$21 - O_2M$$

dove:

EM = concentrazione misurata

E = concentrazione

O<sub>2</sub> M = tenore di ossigeno misurato

O<sub>2</sub> = tenore di ossigeno di riferimento

13. I valori limite di emissione si riferiscono alla quantità di emissione diluita nella misura che risulta inevitabile dal punto di vista tecnologico e dell'esercizio. In caso di ulteriore diluizione dell'emissione le concentrazioni misurate devono essere corrette mediante la seguente formula:

$$E = EM * PM$$

P

dove:

PM= portata misurata

EM = concentrazione misurata

P = portata di effluente gassoso diluita nella misura che risulta inevitabile dal punto di vista tecnologico e dell'esercizio

E = concentrazione riferita alla P

14. Salvo quanto diversamente stabilito dalla parte quinta del presente decreto, i valori limite di emissione si applicano ai periodi di normale funzionamento dell'impianto, intesi come i periodi in cui l'impianto è in funzione con esclusione dei periodi di avviamento e di arresto e dei periodi in cui si verificano anomalie o guasti tali da non permettere il rispetto dei valori stessi. L'autorizzazione può stabilire specifiche prescrizioni per tali periodi di avviamento e di arresto e per l'eventualità di tali anomalie o guasti ed individuare gli ulteriori periodi transitori nei quali non si applicano i valori limite di emissione. In caso di emissione di sostanze di cui all'articolo 272, comma 4, lettera a), l'autorizzazione, ove tecnicamente possibile, deve stabilire prescrizioni volte a consentire la stima delle quantità di tali sostanze emesse durante i periodi in cui si verificano anomalie o guasti o durante gli altri periodi transitori e fissare appositi valori limite di emissione, riferiti a tali periodi, espressi come flussi di massa annuali. Se si verifica un'anomalia o un guasto tale da non permettere il rispetto di valori limite di emissione, l'autorità competente deve essere informata entro le otto ore successive e può disporre la riduzione o la cessazione delle attività o altre prescrizioni, fermo restando l'obbligo del gestore di procedere al ripristino funzionale dell'impianto nel più breve tempo possibile e di sospendere l'esercizio dell'impianto se l'anomalia o il guasto può determinare un pericolo per la salute umana. Il gestore è comunque tenuto ad adottare tutte le precauzioni opportune per ridurre al minimo le emissioni durante le fasi di avviamento e di arresto. Sono fatte salve le diverse disposizioni contenute nella parte quinta del presente decreto per specifiche tipologie di impianti. Non costituiscono in ogni caso periodi di avviamento o di arresto i periodi di oscillazione che si verificano regolarmente nello svolgimento della funzione dell'impianto.

15. Il presente articolo si applica anche ai grandi impianti di combustione di cui all'articolo 273 ed agli impianti e alle attività di cui all'articolo 275.



16. Per gli impianti sottoposti ad autorizzazione integrata ambientale i valori limite e le prescrizioni di cui al presente articolo si applicano ai fini del rilascio di tale autorizzazione, fermo restando il potere dell'autorità competente di stabilire valori limite e prescrizioni più severi.

17. L'Allegato VI alla parte quinta del presente decreto stabilisce i criteri per la valutazione della conformità dei valori misurati ai valori limite di emissione. Con apposito decreto ai sensi dell'articolo 281, comma 5, si provvede ad integrare tale Allegato VI, prevedendo i metodi di campionamento e di analisi delle emissioni, con l'indicazione di quelli di riferimento, i principi di misura e le modalità atte a garantire la qualità dei sistemi di monitoraggio delle emissioni. Fino all'adozione di tale decreto si applicano i metodi precedentemente in uso e, per il rilascio, il rinnovo ed il riesame delle autorizzazioni integrate ambientali e delle autorizzazioni di cui all'articolo 269, i metodi stabiliti dall'autorità competente sulla base delle pertinenti norme tecniche CEN o, ove queste non siano disponibili, sulla base delle pertinenti norme tecniche nazionali, oppure, ove anche queste ultime non siano disponibili, sulla base delle pertinenti norme tecniche ISO o di altre norme internazionali o delle norme nazionali previgenti. Nel periodo di vigenza delle autorizzazioni rilasciate prima dell'entrata in vigore di tale decreto, i controlli, da parte dell'autorità o degli organi di cui all'articolo 268, comma 1, lett. p), e l'accertamento del superamento dei valori limite di emissione sono effettuati sulla base dei metodi specificamente indicati nell'autorizzazione o, se l'autorizzazione non indica specificamente i metodi, sulla base di uno tra i metodi sopra elencati. I successivi commi 18, 19 e 20, fatta salva l'immediata applicazione degli obblighi di comunicazione relativi ai controlli di competenza del gestore, si applicano a decorrere dal rilascio o dal primo rinnovo dell'autorizzazione effettuati successivamente all'entrata in vigore di tale decreto.

18. Le autorizzazioni alle emissioni e le autorizzazioni integrate ambientali, rilasciate, anche in sede di rinnovo, dopo l'entrata in vigore del decreto di cui al comma 17, indicano, per le emissioni in atmosfera, i metodi di campionamento e di analisi, individuandoli tra quelli elencati nell'Allegato VI alla parte quinta del presente decreto, e i sistemi per il monitoraggio delle emissioni. In caso di modifica delle prescrizioni relative ai metodi ed ai sistemi di monitoraggio nell'ambito dell'autorizzazione, l'autorità competente provvede a modificare anche, ove opportuno, i valori limite di emissione autorizzati. I controlli, da parte dell'autorità o degli organi di cui all'articolo 268, comma 1, lett. p), possono essere effettuati solo sulla base dei metodi elencati nell'Allegato VI alla parte quinta del presente decreto, anche se diversi da quelli di competenza del gestore indicati dall'autorizzazione. Nel caso in cui, in sede di autorizzazione o di controllo, si ricorra a metodi diversi da quelli elencati nell'Allegato VI alla parte quinta del presente decreto o a sistemi di monitoraggio non conformi alle prescrizioni di tale allegato, i risultati della relativa applicazione non sono validi ai sensi ed agli effetti del presente titolo. Il gestore effettua i controlli di propria competenza sulla base dei metodi e dei sistemi di monitoraggio indicati nell'autorizzazione e mette i risultati a disposizione dell'autorità competente per il controllo nei modi previsti dall'Allegato VI alla parte quinta del presente decreto e dall'autorizzazione; in caso di ricorso a metodi o a sistemi di monitoraggio diversi o non conformi alle prescrizioni dell'autorizzazione, i risultati della relativa applicazione non sono validi ai sensi ed agli effetti del presente titolo e si applica la pena prevista dall'articolo 279, comma 2.

19. Se i controlli di competenza del gestore e i controlli dell'autorità o degli organi di cui all'articolo 268, comma 1, lett. p), simultaneamente effettuati, forniscono risultati diversi, l'accertamento deve essere ripetuto sulla base del metodo di riferimento. In caso di divergenza tra i risultati ottenuti sulla base del metodo di riferimento e quelli ottenuti sulla base dei metodi e sistemi di monitoraggio indicati dall'autorizzazione, l'autorità competente provvede ad aggiornare tempestivamente l'autorizzazione nelle parti relative ai metodi ed ai sistemi di monitoraggio ed, ove ne consegua la necessità, ai valori limite di emissione.

20. Si verifica un superamento dei valori limite di emissione, ai fini del reato di cui all'articolo 279, comma 2, soltanto se i controlli effettuati dall'autorità o dagli organi di cui all'articolo 268, comma 1, lett. p), accertano una difformità tra i valori misurati e i valori limite prescritti, sulla base di metodi di campionamento e di analisi elencati nell'Allegato V alla parte quinta del presente decreto e di sistemi di monitoraggio conformi alle prescrizioni di tale allegato. Le difformità accertate nei controlli di competenza del gestore devono essere da costui specificamente comunicate all'autorità competente per il controllo entro 24 ore dall'accertamento. Se i risultati dei controlli di competenza del gestore e i risultati dei controlli dell'autorità o degli organi di cui all'articolo 268, comma 1, lett. p), simultaneamente effettuati, divergono in merito alla conformità dei valori misurati ai valori limite prescritti, si procede nei modi previsti dal comma 19; i risultati di tali controlli, inclusi quelli ottenuti in sede di ripetizione dell'accertamento, non possono essere utilizzati ai fini della contestazione

del reato previsto dall'articolo 279, comma 2, per il superamento dei valori limite di emissione. Resta ferma, in tutti i casi, l'applicazione dell'articolo 279, comma 2, se si verificano le circostanze previste dall'ultimo periodo del comma 18.

## **272. Impianti e attività in deroga**

*(articolo così modificato dall'articolo 3, comma 6, d.lgs. n. 128 del 2010)*

1. Non sono sottoposti ad autorizzazione di cui al presente titolo gli stabilimenti in cui sono presenti esclusivamente impianti e attività elencati nella parte I dell'Allegato IV alla parte quinta del presente decreto. L'elenco si riferisce a impianti e ad attività le cui emissioni sono scarsamente rilevanti agli effetti dell'inquinamento atmosferico. Si applicano esclusivamente i valori limite di emissione e le prescrizioni specificamente previsti, per tali impianti e attività, dai piani e programmi o dalle normative di cui all'articolo 271, commi 3 e 4. Al fine di stabilire le soglie di produzione e di consumo e le potenze termiche nominali indicate nella parte I dell'Allegato IV alla parte quinta del presente decreto si deve considerare l'insieme degli impianti e delle attività che, nello stabilimento, ricadono in ciascuna categoria presente nell'elenco. Gli impianti che utilizzano i combustibili soggetti alle condizioni previste dalla parte II, sezioni 4 e 6, dell'Allegato X alla parte quinta del presente decreto, devono in ogni caso rispettare almeno i valori limite appositamente previsti per l'uso di tali combustibili nella parte III II, dell'Allegato I alla parte quinta del presente decreto. Se in uno stabilimento sono presenti sia impianti o attività inclusi nell'elenco della parte I dell'allegato IV alla parte quinta del presente decreto, sia impianti o attività non inclusi nell'elenco, l'autorizzazione di cui al presente titolo considera solo quelli esclusi. Il presente comma si applica anche ai dispositivi mobili utilizzati all'interno di uno stabilimento da un gestore diverso da quello dello stabilimento o non utilizzati all'interno di uno stabilimento. Il gestore di uno stabilimento in cui i dispositivi mobili di un altro gestore sono collocati ed utilizzati in modo non occasionale deve comunque ricomprendere tali dispositivi nella domanda di autorizzazione dell'articolo 269 salva la possibilità di aderire alle autorizzazioni generali del comma 2 nei casi ivi previsti. L'autorità competente può altresì prevedere, con proprio provvedimento generale, che i gestori comunichino alla stessa o ad altra autorità da questa delegata, in via preventiva, la data di messa in esercizio dell'impianto o di avvio dell'attività ovvero, in caso di dispositivi mobili, la data di inizio di ciascuna campagna di utilizzo. Gli elenchi contenuti nell'allegato IV alla parte quinta del presente decreto possono essere aggiornati ed integrati, con le modalità di cui all'articolo 281, comma 5, anche su indicazione delle regioni, delle province autonome e delle associazioni rappresentative di categorie produttive.

2. Per specifiche categorie di stabilimenti, individuate in relazione al tipo e alle modalità di produzione, l'autorità competente può adottare apposite autorizzazioni di carattere generale, relative a ciascuna singola categoria, nelle quali sono stabiliti i valori limite di emissione, le prescrizioni, anche inerenti le condizioni di costruzione o di esercizio e i combustibili utilizzati, i tempi di adeguamento, i metodi di campionamento e di analisi e la periodicità dei controlli. I valori limite di emissione e le prescrizioni sono stabiliti in conformità all'articolo 271, commi da 5 a 7. L'autorizzazione generale stabilisce i requisiti della domanda di adesione e può prevedere appositi modelli semplificati di domanda, nei quali le quantità e le qualità delle emissioni sono deducibili dalle quantità di materie prime ed ausiliarie utilizzate. All'adozione di tali autorizzazioni generali l'autorità competente deve in ogni caso procedere entro cinque anni dalla data di entrata in vigore della parte quinta del presente decreto, per gli stabilimenti in cui sono presenti esclusivamente gli impianti e le attività di cui alla parte II dell'Allegato IV alla parte quinta del presente decreto. Al fine di stabilire le soglie di produzione e di consumo e le potenze termiche nominali indicate nella parte II dell'Allegato IV alla parte quinta del presente decreto si deve considerare l'insieme degli impianti e delle attività che, nello stabilimento, ricadono in ciascuna categoria presente nell'elenco. In caso di mancata adozione dell'autorizzazione generale, nel termine prescritto, la stessa è rilasciata con apposito decreto del Ministro dell'ambiente e della tutela del territorio e del mare e i gestori degli stabilimenti interessati comunicano la propria adesione all'autorità competente o ad altra autorità da questa delegata; è fatto salvo il potere di tale autorità di adottare successivamente nuove autorizzazioni di carattere generale, l'adesione obbligatoria alle quali comporta, per il soggetto interessato, la decadenza di quella adottata dal Ministro dell'ambiente e della tutela del territorio e del mare. Per gli stabilimenti in cui sono presenti anche impianti o attività a cui l'autorizzazione generale non si riferisce, il gestore deve presentare domanda di autorizzazione ai sensi dell'articolo 269. I gestori degli stabilimenti per cui è stata adottata una autorizzazione generale possono comunque presentare domanda di autorizzazione ai sensi dell'articolo 269.

3. Almeno quarantacinque giorni prima dell'installazione il gestore degli stabilimenti di cui al comma 2, presenta all'autorità competente o ad altra autorità da questa delegata una domanda di adesione

all'autorizzazione generale corredata dai documenti ivi prescritti. L'autorità che riceve la domanda può, con proprio provvedimento, negare l'adesione nel caso in cui non siano rispettati i requisiti previsti dall'autorizzazione generale o i requisiti previsti dai piani e dai programmi o dalle normative di cui all'articolo 271, commi 3 e 4, o in presenza di particolari situazioni di rischio sanitario o di zone che richiedono una particolare tutela ambientale. Tale procedura si applica anche nel caso in cui il gestore intenda effettuare una modifica dello stabilimento. Resta fermo l'obbligo di sottoporre lo stabilimento all'autorizzazione di cui all'articolo 269 in caso di modifiche per effetto delle quali lo stabilimento non sia più conforme alle previsioni dell'autorizzazione generale. L'autorizzazione generale si applica a chi vi ha aderito, anche se sostituita da successive autorizzazioni generali, per un periodo pari ai dieci anni successivi all'adesione. Non hanno effetto su tale termine le domande di adesione relative alle modifiche dello stabilimento. Almeno quarantacinque giorni prima della scadenza di tale periodo il gestore presenta una domanda di adesione all'autorizzazione generale vigente, corredata dai documenti ivi prescritti. L'autorità competente procede, almeno ogni dieci anni, al rinnovo delle autorizzazioni generali adottate ai sensi del presente articolo. Per le autorizzazioni generali rilasciate ai sensi del decreto del Presidente del Consiglio dei Ministri 21 luglio 1989 e del d.P.R. 25 luglio 1991, il primo rinnovo è effettuato entro cinque anni dalla data di entrata in vigore della parte quinta del presente decreto e i soggetti autorizzati presentano una domanda di adesione, corredata dai documenti ivi prescritti, nei sei mesi che seguono al rinnovo o nei diversi termini stabiliti dall'autorizzazione stessa, durante i quali l'esercizio può essere continuato. In caso di mancata presentazione della domanda di adesione nei termini previsti dal presente comma lo stabilimento si considera in esercizio senza autorizzazione alle emissioni.

4. Le disposizioni dei commi 1, 2 e 3 non si applicano:

- a) in caso di emissione di sostanze cancerogene, tossiche per la riproduzione o mutagene o di sostanze di tossicità e cumulabilità particolarmente elevate, come individuate dalla parte II dell'Allegato I alla parte quinta del presente decreto, o
- b) nel caso in cui siano utilizzate, nell'impianto o nell'attività, le sostanze o i preparati classificati dal decreto legislativo 3 febbraio 1997, n. 52, come cancerogeni, mutageni o tossici per la riproduzione, a causa del loro tenore di COV, e ai quali sono state assegnate etichette con le frasi di rischio R45, R46, R49, R60, R 61.

4-bis. Con apposito decreto, da adottare ai sensi dell'articolo 281, comma 5, si provvede ad integrare l'allegato IV, parte II, alla parte quinta del presente decreto con l'indicazione dei casi in cui, in deroga al comma precedente, l'autorità competente può permettere, nell'autorizzazione generale, l'utilizzo di sostanze inquinanti classificate con frasi di rischio R45, R46, R49, R60, R61, R68, in considerazione degli scarsi quantitativi d'impiego o delle ridotte percentuali di presenza nelle materie prime o nelle emissioni.

5. Il presente titolo non si applica agli stabilimenti destinati alla difesa nazionale ed alle emissioni provenienti da sfiati e ricambi d'aria esclusivamente adibiti alla protezione e alla sicurezza degli ambienti di lavoro. Agli impianti di distribuzione dei carburanti si applicano esclusivamente le pertinenti disposizioni degli articoli 276 e 277.

### **273. Grandi impianti di combustione**

*(articolo così modificato dall'articolo 3, comma 7, d.lgs. n. 128 del 2010)*

1. L'Allegato II alla parte quinta del presente decreto stabilisce, in relazione ai grandi impianti di combustione, i valori limite di emissione, inclusi quelli degli impianti multicomcombustibili, le modalità di monitoraggio e di controllo delle emissioni, i criteri per la verifica della conformità ai valori limite e le ipotesi di anomalo funzionamento o di guasto degli impianti.

2. Ai grandi impianti di combustione nuovi si applicano i valori limite di emissione di cui alla parte II, sezioni da 1 a 5, lettera B, e sezione 6 dell'Allegato II alla parte quinta del presente decreto.

3. Ai grandi impianti di combustione anteriori al 2006 i valori limite di emissione di cui alla parte II, sezioni da 1 a 5, lettera A, e sezione 6 dell'Allegato II alla parte quinta del presente decreto si applicano a partire dal 1° gennaio 2008. Fino a tale data si applicano gli articoli 3, comma 1, 6, comma 2, e 14, comma 3, nonché gli Allegati 4, 5, 6 e 9 del decreto del Ministro dell'ambiente 8 maggio 1989. Sono fatti salvi i diversi termini previsti nel suddetto Allegato II.

4. Ai grandi impianti di combustione anteriori al 1988 i valori limite di emissione di cui alla parte II, sezioni da 1 a 5, lettera A, e sezioni 6 e 7 dell'Allegato II alla parte quinta del presente decreto si applicano a partire dal 1° gennaio 2008. Fino a tale data si applicano i valori limite di emissione per il biossido di zolfo, gli ossidi di azoto, le polveri e per i metalli e loro composti previsti dal decreto del Ministro dell'ambiente 12 luglio 1990, o contenuti nelle autorizzazioni rilasciate ai sensi del d.P.R. 24 maggio, n. 203, nonché le prescrizioni relative alle anomalie degli impianti di abbattimento stabilite all'Allegato II, parte A, lettera E, dello stesso decreto ministeriale. Fino a tale data si applicano altresì i massimali e gli obiettivi di riduzione delle emissioni, fissati nella parte V dell'Allegato II alla parte quinta del presente decreto. Sono fatti salvi i diversi termini previsti in tale Allegato II.
5. I gestori dei grandi impianti di combustione di cui al comma 4 possono essere esentati dall'obbligo di osservare i valori limite di emissione previsti dalla parte II, sezioni da 1 a 5, lettera A, e sezione 6 dell'Allegato II alla parte quinta del presente decreto, sulla base della procedura disciplinata dalla parte I dello stesso Allegato II.
6. Ai fini dell'adeguamento degli impianti di cui ai commi 3 e 4 ai valori limite di emissione ivi previsti, il gestore, nell'ambito della richiesta di autorizzazione integrata ambientale, presenta all'autorità competente una relazione tecnica contenente la descrizione dell'impianto, delle tecnologie adottate per prevenire l'inquinamento e della qualità e quantità delle emissioni, dalla quale risulti il rispetto delle prescrizioni di cui al presente titolo, oppure un progetto di adeguamento finalizzato al rispetto delle medesime.
7. Per gli impianti di potenza termica nominale pari a 50 MW, la relazione tecnica o il progetto di adeguamento di cui al comma 6 devono essere presentati entro il 1° agosto 2007 e, in caso di approvazione, l'autorità competente provvede, ai sensi dell'articolo 269, a rinnovare le autorizzazioni in atto.
8. In aggiunta a quanto previsto dall'articolo 271, comma 14, i valori limite di emissione non si applicano ai grandi impianti di combustione nei casi di anomalo funzionamento previsti dalla parte I dell'Allegato II alla parte quinta del presente decreto, nel rispetto delle condizioni ivi previste.
9. Se più impianti di combustione, anche di potenza termica nominale inferiore a 50 MW, sono localizzati nello stesso stabilimento l'autorità competente deve, in qualsiasi caso, considerare tali impianti come un unico impianto ai fini della determinazione della potenza termica nominale in base alla quale stabilire i valori limite di emissione. L'autorità competente, tenendo conto delle condizioni tecniche ed economiche, può altresì disporre il convogliamento delle emissioni di tali impianti ad un solo punto di emissione ed applicare i valori limite che, in caso di mancato convogliamento, si applicherebbero all'impianto più recente.
10. L'adeguamento alle disposizioni del comma 9 è effettuato nei tempi a tal fine stabiliti dall'autorizzazione.
11. Nel caso in cui un grande impianto di combustione sia sottoposto alle modifiche qualificate come sostanziali dalla normativa vigente in materia di autorizzazione integrata ambientale, si applicano i valori limite di emissione stabiliti nella parte II, sezioni da 1 a 5, lettera B, e sezione 6 dell'Allegato II alla parte quinta del presente decreto.
12. Fermo restando quanto previsto dalla normativa vigente in materia di autorizzazione integrata ambientale, per gli impianti nuovi o in caso di modifiche ai sensi del comma 11, la domanda di autorizzazione deve essere corredata da un apposito studio concernente la fattibilità tecnica ed economica della generazione combinata di calore e di elettricità. Nel caso in cui tale fattibilità sia accertata, anche alla luce di elementi diversi da quelli contenuti nello studio, l'autorità competente, tenuto conto della situazione del mercato e della distribuzione, condiziona il rilascio del provvedimento autorizzativo alla realizzazione immediata o differita di tale soluzione.
13. Dopo il 1° gennaio 2008, agli impianti di combustione di potenza termica nominale inferiore a 50MW ed agli altri impianti esclusi dal campo di applicazione della parte quinta del presente decreto, facenti parte di una raffineria, continuano ad applicarsi, fatto salvo quanto previsto dalla normativa vigente in materia di autorizzazione integrata ambientale, i valori limite di emissione calcolati, su un intervallo mensile o inferiore, come rapporto ponderato tra la somma delle masse inquinanti emesse e la somma dei volumi delle emissioni di tutti gli impianti della raffineria, inclusi quelli ricadenti nel campo di applicazione del presente articolo.

14. In caso di realizzazione di grandi impianti di combustione che potrebbero arrecare un significativo pregiudizio all'ambiente di un altro Stato della Comunità europea, l'autorità competente informa il Ministero dell'ambiente e della tutela del territorio e del mare per l'adempimento degli obblighi di cui alla convenzione sulla valutazione dell'impatto ambientale in un contesto transfrontaliero, stipulata a Espoo il 25 febbraio 1991, ratificata con la legge 3 novembre 1994, n. 640.

15. Le disposizioni del presente articolo si applicano agli impianti di combustione destinati alla produzione di energia, ad esclusione di quelli che utilizzano direttamente i prodotti di combustione in procedimenti di fabbricazione. Sono esclusi in particolare:

- a) gli impianti in cui i prodotti della combustione sono utilizzati per il riscaldamento diretto, l'essiccazione o qualsiasi altro trattamento degli oggetti o dei materiali, come i forni di riscaldamento o i forni di trattamento termico;
- b) gli impianti di postcombustione, cioè qualsiasi dispositivo tecnico per la depurazione dell'effluente gassoso mediante combustione, che non sia gestito come impianto indipendente di combustione;
- c) i dispositivi di rigenerazione dei catalizzatori di craking catalitico;
- d) i dispositivi di conversione del solfuro di idrogeno in zolfo;
- e) i reattori utilizzati nell'industria chimica;
- f) le batterie di forni per il coke;
- g) i cowpers degli altiforni;
- h) qualsiasi dispositivo tecnico usato per la propulsione di un veicolo, una nave, o un aeromobile;
- i) le turbine a gas usate su piattaforme off-shore e sugli impianti di rigassificazione di gas naturale liquefatto off-shore;
- l) *(soppressa)*
- m) gli impianti azionati da motori diesel, a benzina o a gas.

16. Le disposizioni del presente articolo si applicano alle turbine a gas autorizzate successivamente all'entrata in vigore della parte quinta del presente decreto. Alle turbine a gas autorizzate precedentemente si applicano esclusivamente le disposizioni alle stesse riferite dall'Allegato II alla parte quinta del presente decreto in materia di monitoraggio e controllo delle emissioni, nonché di anomalie e guasti degli impianti di abbattimento.

## **274. Raccolta e trasmissione dei dati sulle emissioni dei grandi impianti di combustione**

1. Il Ministero dell'ambiente e della tutela del territorio e del mare trasmette alla Commissione europea, ogni tre anni, una relazione inerente le emissioni di biossido di zolfo, ossidi di azoto e polveri di tutti i grandi impianti di combustione di cui alla parte quinta del presente decreto, nella quale siano separatamente indicate le emissioni delle raffinerie. Tale relazione è trasmessa per la prima volta entro il 31 dicembre 2007 in relazione al periodo di tre anni che decorre dal 1° gennaio 2004 e, in seguito, entro dodici mesi dalla fine di ciascun successivo periodo di tre anni preso in esame. Il Ministero dell'ambiente e della tutela del territorio e del mare trasmette inoltre alla Commissione europea, su richiesta, i dati annuali relativi alle emissioni di biossido di zolfo, ossidi di azoto e polveri dei singoli impianti di combustione.

2. A partire dal 1° gennaio 2008, il Ministero dell'ambiente e della tutela del territorio e del mare presenta ogni anno alla Commissione europea una relazione concernente gli impianti anteriori al 1988 per i quali è stata concessa l'esenzione prevista dall'articolo 273, comma 5, con l'indicazione dei tempi utilizzati e non utilizzati che sono stati autorizzati per il restante periodo di funzionamento degli impianti. A tal fine l'autorità competente, se diversa dal Ministero dell'ambiente e della tutela del territorio e del mare, comunica a tale Ministero le predette esenzioni contestualmente alla concessione delle stesse.

3. Il Ministero dell'ambiente e della tutela del territorio e del mare presenta ogni anno alla Commissione europea una relazione circa i casi in cui sono applicate le deroghe di cui alla parte II, sezioni 1 e 4, lettera A, paragrafo 2, dell'Allegato II alla parte quinta del presente decreto e le deroghe di cui alle note delle lettere A e B del medesimo Allegato II, parte II, sezione 1. A tal fine l'autorità competente, se diversa dal Ministero dell'ambiente e della tutela del territorio e del mare, comunica a tale Ministero le predette deroghe contestualmente all'applicazione delle stesse.

4. Entro il 31 maggio di ogni anno, a partire dal 2006, i gestori dei grandi impianti di combustione comunicano all'Istituto superiore per la protezione e la ricerca ambientale (APAT), con le modalità previste

dalla parte III dell'Allegato II alla parte quinta del presente decreto, le emissioni totali, relative all'anno precedente, di biossido di zolfo, ossidi di azoto e polveri, determinate conformemente alle prescrizioni della parte IV dell'Allegato II alla parte quinta del presente decreto, nonché la quantità annua totale di energia prodotta rispettivamente dalle biomasse, dagli altri combustibili solidi, dai combustibili liquidi, dal gas naturale e dagli altri gas, riferita al potere calorifico netto, e la caratterizzazione dei sistemi di abbattimento delle emissioni. In caso di mancata comunicazione dei dati e delle informazioni di cui al presente comma, il Ministero dell'ambiente e della tutela del territorio e del mare, anche ai fini di quanto previsto dall'articolo 650 del codice penale, ordina al gestore inadempiente di provvedere.

5. L'Istituto superiore per la protezione e la ricerca ambientale (APAT), sulla base delle informazioni di cui al comma 4, elabora una relazione in cui sono riportate le emissioni di biossido di zolfo, ossidi di azoto e polveri di tutti i grandi impianti di combustione di cui alla parte quinta del presente decreto. Tale relazione deve indicare le emissioni totali annue di biossido di zolfo, ossidi di azoto e polveri e la quantità annua totale di energia prodotta rispettivamente dalle biomasse, dagli altri combustibili solidi, dai combustibili liquidi, dal gas naturale e dagli altri gas, riferita al potere calorifico netto. Almeno due mesi prima della scadenza prevista dal comma 1 per la trasmissione dei dati alla Commissione europea, l'Istituto superiore per la protezione e la ricerca ambientale ( APAT ) trasmette al Ministero dell'ambiente e della tutela del territorio e del mare la suddetta relazione, nonché i dati disaggregati relativi a ciascun impianto.

6. I dati di cui al comma 4 sono raccolti e inviati in formato elettronico. A tal fine debbono essere osservate, ove disponibili, le procedure indicate sul sito internet del Ministero dell'ambiente e della tutela del territorio e del mare. La relazione di cui al comma 5, nonché i dati disaggregati raccolti dall'Istituto superiore per la protezione e la ricerca ambientale (APAT) sono resi disponibili alle autorità competenti sul sito internet del Ministero dell'ambiente e della tutela del territorio e del mare.

7. Il presente articolo si applica anche alle turbine a gas autorizzate prima dell'entrata in vigore della parte quinta del presente decreto.

*(comma aggiunto dall'articolo 3, comma 8, d.lgs. n. 128 del 2010)*

## **275. Emissioni di cov**

*(articolo così modificato dall'articolo 3, comma 9, d.lgs. n. 128 del 2010)*

1. L'Allegato III alla parte quinta del presente decreto stabilisce, relativamente alle emissioni di composti organici volatili, i valori limite di emissione, le modalità di monitoraggio e di controllo delle emissioni, i criteri per la valutazione della conformità dei valori misurati ai valori limite e le modalità di redazione del piano di gestione dei solventi.

2. Se nello stesso stabilimento sono esercitate, mediante uno o più impianti o macchinari e sistemi non fissi o operazioni manuali, una o più attività individuate nella parte II dell'Allegato III alla parte quinta del presente decreto le quali superano singolarmente le soglie di consumo di solvente ivi stabilite, a ciascuna di tali attività si applicano, secondo le modalità di cui al comma 7, i valori limite per le emissioni convogliate e per le emissioni diffuse di cui al medesimo Allegato III, parte III, oppure i valori limite di emissione totale di cui a tale Allegato III, parti III e IV, nonché le prescrizioni ivi previste. Tale disposizione si applica anche alle attività che, nello stesso stabilimento, sono direttamente collegate e tecnicamente connesse alle attività individuate nel suddetto Allegato III, parte II, e che possono influire sulle emissioni di COV. Il superamento delle soglie di consumo di solvente è valutato con riferimento al consumo massimo teorico di solvente. Le attività di cui alla parte II dell'Allegato III alla parte quinta del presente decreto comprendono la pulizia delle apparecchiature e non comprendono la pulizia dei prodotti, fatte salve le diverse disposizioni ivi previste.

3. Ai fini di quanto previsto dal comma 2, i valori limite per le emissioni convogliate si applicano a ciascun impianto che produce tali emissioni ed i valori limite per le emissioni diffuse si applicano alla somma delle emissioni non convogliate di tutti gli impianti, di tutti i macchinari e sistemi non fissi e di tutte le operazioni.

4. Il gestore che intende effettuare le attività di cui al comma 2 presenta all'autorità competente una domanda di autorizzazione dello stabilimento in conformità all'articolo 269 e a quanto previsto nel presente articolo e nell'Allegato III alla parte quinta del presente decreto oppure, ricorrendone i presupposti, una domanda di adesione all'autorizzazione generale di cui all'articolo 272, comma 3. In aggiunta ai casi previsti

dall'articolo 269, comma 8, la domanda di autorizzazione deve essere presentata anche dal gestore dello stabilimento in cui sono esercitate delle attività che, a seguito di una modifica del consumo massimo teorico di solvente, rientrano tra quelle di cui al comma 2.

5. L'autorizzazione stabilisce, sulla base dei commi 2 e 7, i valori limite di emissione e le prescrizioni che devono essere rispettati. Per la captazione e il convogliamento si applica l'articolo 270.

6. L'autorizzazione indica il consumo massimo teorico di solvente e l'emissione totale annua conseguente all'applicazione dei valori limite di cui al comma 2, individuata sulla base di detto consumo, nonché la periodicità dell'aggiornamento del piano di gestione di cui alla parte V dell'Allegato III alla parte quinta del presente decreto.

7. Il rispetto dei valori limite di emissione previsti dal comma 2 è assicurato mediante l'applicazione delle migliori tecniche disponibili e, in particolare, utilizzando materie prime a ridotto o nullo tenore di solventi organici, ottimizzando l'esercizio e la gestione delle attività e, ove necessario, installando idonei dispositivi di abbattimento, in modo da minimizzare le emissioni di composti organici volatili.

8. Se le attività di cui al comma 2 sono esercitate presso uno stabilimento autorizzato ai sensi del d.P.R. 24 maggio 1988, n. 203, prima del 13 marzo 2004, le emissioni devono essere adeguate alle pertinenti prescrizioni dell'Allegato III alla parte quinta del presente decreto e alle altre prescrizioni del presente articolo entro il 31 ottobre 2007, ovvero, in caso di adeguamento a quanto previsto dal medesimo Allegato III, parte IV, entro le date ivi stabilite. Fermo restando quanto stabilito dalla normativa vigente in materia di autorizzazione integrata ambientale, l'adeguamento è effettuato sulla base dei progetti presentati all'autorità competente ai sensi del decreto ministeriale 14 gennaio 2004, n. 44. Tali stabilimenti si considerano anteriori al 2006 o anteriori al 1988 sulla base dei criteri di cui all'articolo 268, comma 1, lettere i) e i-bis). In caso di mancata presentazione del progetto o di diniego all'approvazione del progetto da parte dell'autorità competente, le attività si considerano in esercizio senza autorizzazione. I termini di adeguamento previsti dal presente comma si applicano altresì agli stabilimenti di cui al comma 20, in esercizio al 12 marzo 2004, i cui gestori aderiscano all'autorizzazione generale ivi prevista entro sei mesi dall'entrata in vigore della parte quinta del presente decreto o abbiano precedentemente aderito alle autorizzazioni generali adottate ai sensi dell'articolo 9 del decreto del Ministro dell'ambiente e della tutela del territorio e del mare 16 gennaio 2004, n. 44.

9. Se le attività di cui al comma 2 sono effettuate esclusivamente da macchinari e sistemi non fissi o da operazioni manuali, in esercizio prima dell'entrata in vigore della parte quinta del presente decreto, le emissioni devono essere adeguate alle pertinenti prescrizioni dell'Allegato III alla parte quinta del presente decreto e alle altre prescrizioni del presente articolo entro il 31 ottobre 2007. A tal fine l'autorizzazione di cui al comma 4 deve essere richiesta entro sei mesi dalla data di entrata in vigore della parte quinta del presente decreto. In caso di mancata presentazione della richiesta entro tale termine le attività si considerano in esercizio senza autorizzazione.

10. Sono fatte salve le autorizzazioni rilasciate prima del 13 marzo 2004 che conseguono un maggiore contenimento delle emissioni di composti organici volatili rispetto a quello ottenibile con l'applicazione delle indicazioni di cui alle parti III e IV dell'Allegato III alla parte quinta del presente decreto. In tal caso rimangono validi i metodi di campionamento e di analisi precedentemente in uso. È fatta salva la facoltà del gestore di chiedere all'autorità competente di rivedere dette autorizzazioni sulla base delle disposizioni della parte quinta del presente decreto.

11. La domanda di autorizzazione di cui al comma 4 deve essere presentata anche dal gestore degli stabilimenti nei quali sono esercitate le attività di cui al comma 2, effettuate ai sensi dei commi 8 e 9, ove le stesse siano sottoposte a modifiche sostanziali. L'autorizzazione prescrive che le emissioni provenienti dagli stabilimenti in cui si effettuano le attività oggetto di modifica sostanziale:

- a) siano immediatamente adeguate alle prescrizioni del presente articolo o
- b) siano adeguate alle prescrizioni del presente articolo entro il 31 ottobre 2007 se le emissioni totali di tutte le attività svolte dal gestore nello stesso luogo non superano quelle che si producono in caso di applicazione della lettera a).

12. Se il gestore comprova all'autorità competente che, pur utilizzando la migliore tecnica disponibile, non è possibile rispettare il valore limite per le emissioni diffuse, tale autorità può autorizzare deroghe a detto valore limite, purché ciò non comporti rischi per la salute umana o per l'ambiente.

13. Nei casi previsti nella parte III dell'Allegato III alla parte quinta del presente decreto, l'autorità competente può esentare il gestore dall'applicazione delle prescrizioni ivi stabilite se le emissioni non possono essere convogliate ai sensi dell'articolo 270, commi 1 e 2. In tal caso si applica quanto previsto dalla parte IV dell'Allegato III alla parte quinta del presente decreto, salvo il gestore comprovi all'autorità competente che il rispetto di detto Allegato non è, nel caso di specie, tecnicamente ed economicamente fattibile e che l'impianto utilizza la migliore tecnica disponibile.

14. L'autorità competente comunica al Ministero dell'ambiente e della tutela del territorio e del mare, nella relazione di cui al comma 18, le deroghe autorizzate ai sensi dei commi 12 e 13.

15. Se due o più attività effettuate nello stesso luogo superano singolarmente le soglie di cui al comma 2, l'autorità competente può:

- a) applicare i valori limite previsti da tale comma a ciascuna singola attività o
- b) applicare un valore di emissione totale, riferito alla somma delle emissioni di tali attività, non superiore a quello che si avrebbe applicando quanto previsto dalla lettera a); la presente opzione non si estende alle emissioni delle sostanze indicate nel comma 17.

16. Il gestore che, nei casi previsti dal comma 8, utilizza un dispositivo di abbattimento che consente il rispetto di un valore limite di emissione pari a 50 mgC/N m<sup>3</sup>, in caso di combustione, e pari a 150 mgC/N m<sup>3</sup>, in tutti gli altri casi, deve rispettare i valori limite per le emissioni convogliate di cui alla parte III dell'Allegato III alla parte quinta del presente decreto entro il 1° aprile 2013, purché, sin dalle date di adeguamento previste dal comma 8, le emissioni totali non superino quelle che si sarebbero prodotte in caso di applicazione delle prescrizioni della parte III dell'Allegato III alla parte quinta del presente decreto.

17. La parte I dell'Allegato III alla parte quinta del presente decreto stabilisce appositi valori limite di emissione per le sostanze caratterizzate da particolari rischi per la salute e l'ambiente.

18. Le autorità competenti trasmettono al Ministero dell'ambiente e della tutela del territorio e del mare, ogni tre anni ed entro il 30 aprile, a partire dal 2005, una relazione relativa all'applicazione del presente articolo, in conformità a quanto previsto dalla decisione 2007/531/CE del 26 luglio 2007 della Commissione europea. Copia della relazione è inviata dalle autorità competenti alla regione o alla provincia autonoma. Il Ministero dell'ambiente e della tutela del territorio e del mare invia tali informazioni alla Commissione europea.

19. *(soppresso)*

20. I gestori degli stabilimenti costituiti da uno o più impianti a ciclo chiuso di pulizia a secco di tessuti e di pellami, escluse le pellicce, e delle pulitintolavanderie a ciclo chiuso, per i quali l'autorità competente non abbia adottato autorizzazioni di carattere generale, comunicano a tali autorità di aderire all'autorizzazione di cui alla parte VII dell'Allegato III alla parte quinta del presente decreto. E' fatto salvo il potere delle medesime autorità di adottare successivamente nuove autorizzazioni di carattere generale, ai sensi dell'articolo 272, l'obbligatoria adesione alle quali comporta, per il soggetto interessato, la decadenza di quella prevista dalla parte VII dell'Allegato III alla parte quinta del presente decreto relativamente al territorio a cui tali nuove autorizzazioni si riferiscono. A tali attività non si applicano le prescrizioni della parte I, paragrafo 3, punti 3.2, 3.3. e 3.4 dell'Allegato III alla parte quinta del presente decreto.

21. Costituisce modifica sostanziale, ai sensi del presente articolo:

- a) per le attività di ridotte dimensioni, una modifica del consumo massimo teorico di solventi che comporta un aumento delle emissioni di composti organici volatili superiore al venticinque per cento;
- b) per tutte le altre attività, una modifica del consumo massimo teorico di solventi che comporta un aumento delle emissioni di composti organici volatili superiore al dieci per cento;
- c) qualsiasi modifica che, a giudizio dell'autorità competente, potrebbe avere effetti negativi significativi sulla



salute umana o sull'ambiente;

d) qualsiasi modifica del consumo massimo teorico di solventi che comporti la variazione dei valori limite applicabili;

22. Per attività di ridotte dimensioni, ai sensi del comma 2 1, si intendono le attività di cui alla parte III, punti 1, 3, 4, 5, 8, 10, 13,16 o 17 dell'Allegato III alla parte quinta del presente decreto aventi un consumo massimo teorico di solventi inferiore o uguale alla più bassa tra le soglie di consumo ivi indicate in terza colonna e le altre attività di cui alla parte III del medesimo Allegato III aventi un consumo massimo teorico di solventi inferiore a 10 tonnellate l'anno.

## **276. Controllo delle emissioni di cov derivanti dal deposito della benzina e dalla sua distribuzione dai terminali agli impianti di distribuzione**

1. L'Allegato VII alla parte quinta del presente decreto stabilisce le prescrizioni che devono essere rispettate ai fini del controllo delle emissioni di COV relativamente:

- a) agli impianti di deposito presso i terminali;
- b) agli impianti di caricamento di benzina presso i terminali;
- c) agli impianti adibiti al deposito temporaneo di vapori presso i terminali;
- d) alle cisterne mobili e ai veicoli cisterna;
- e) agli impianti di deposito presso gli impianti di distribuzione dei carburanti;
- f) alle attrezzature per le operazioni di trasferimento della benzina presso gli impianti di distribuzione e presso terminali in cui è consentito il deposito temporaneo di vapori.

2. Per impianti di deposito ai sensi del presente articolo si intendono i serbatoi fissi adibiti allo stoccaggio di benzina. Per tali impianti di deposito situati presso i terminali le pertinenti prescrizioni dell'Allegato VII alla parte quinta del presente decreto costituiscono le misure che i gestori devono adottare ai sensi dell'articolo 269, comma 10. Con apposito provvedimento l'autorità competente può disporre deroghe a tali prescrizioni, relativamente agli obblighi di rivestimento, ove necessario ai fini della tutela di aree di particolare pregio sotto il profilo paesaggistico.

3. Per impianti di distribuzione, ai sensi del presente articolo, si intendono gli impianti in cui la benzina viene erogata ai serbatoi di tutti i veicoli a motore da impianti di deposito.

4. Nei terminali all'interno dei quali è movimentata una quantità di benzina inferiore a 10.000 tonnellate/anno e la cui costruzione è stata autorizzata prima del 3 dicembre 1997, ai sensi della normativa vigente al momento dell'autorizzazione, gli impianti di caricamento si adeguano alle disposizioni della parte II, paragrafo 2, dell'Allegato VII alla parte quinta del presente decreto entro il 17 maggio 2010. Fino alla data di adeguamento deve essere garantita l'agibilità delle operazioni di caricamento anche per i veicoli-cisterna con caricamento dall'alto. Per quantità movimentata si intende la quantità totale annua massima di benzina caricata in cisterne mobili dagli impianti di deposito del terminale nei tre anni precedenti il 17 maggio 2000.

5. Le prescrizioni di cui alla parte II, punto 3.2, dell'Allegato VII alla parte quinta del presente decreto si applicano ai veicoli cisterna collaudati dopo il 17 novembre 2000 e si estendono agli altri veicoli cisterna a partire dal 17 maggio 2010. Tali prescrizioni non si applicano ai veicoli cisterna a scomparti tarati, collaudati dopo il 1° gennaio 1990 e attrezzati con un dispositivo che garantisca la completa tenuta di vapori durante la fase di caricamento. A tali veicoli cisterna a scomparti tarati deve essere consentita l'agibilità delle operazioni di caricamento presso gli impianti di deposito dei terminali.

6. Gli stabilimenti in cui sono presenti gli impianti di cui al comma 1, lettera b), sono soggetti, ove producano emissioni in atmosfera, all'autorizzazione di cui all'articolo 269.

*(comma aggiunto dall'articolo 3, comma 10, d.lgs. n. 128 del 2010)*

## **277. Recupero di cov prodotti durante le operazioni di rifornimento degli autoveicoli presso gli impianti di distribuzione carburanti**

1. I distributori degli impianti di distribuzione dei carburanti devono essere attrezzati con sistemi di recupero dei vapori di benzina che si producono durante le operazioni di rifornimento degli autoveicoli. Gli impianti di distribuzione, i distributori e i sistemi di recupero dei vapori devono essere conformi alle pertinenti prescrizioni dell'Allegato VIII alla parte quinta del presente decreto, relative ai requisiti di efficienza, ai requisiti costruttivi, ai requisiti di installazione, ai controlli periodici ed agli obblighi di documentazione.  
*(comma così modificato dall'articolo 3, comma 11, d.lgs. n. 128 del 2010)*

2. Ai fini del presente articolo si intende per:

- a) impianti di distribuzione: ogni impianto in cui la benzina viene erogata ai serbatoi degli autoveicoli da impianti di deposito;
- b) impianti di deposito: i serbatoi fissi adibiti allo stoccaggio di benzina presso gli impianti di distribuzione;
- c) distributore: ogni apparecchio finalizzato all'erogazione di benzina; il distributore deve essere dotato di idonea pompa di erogazione in grado di aspirare dagli impianti di deposito o, in alternativa, essere collegato a un sistema di pompaggio centralizzato; se inserito in un impianto di distribuzione di carburanti in rapporto con il pubblico, il distributore deve essere inoltre dotato di un idoneo dispositivo per l'indicazione ed il calcolo delle quantità di benzina erogate;
- d) sistema di recupero dei vapori: l'insieme dei dispositivi atti a prevenire l'emissione in atmosfera di COV durante i rifornimenti di benzina di autoveicoli. Tale insieme di dispositivi comprende pistole di erogazione predisposte per il recupero dei vapori, tubazioni flessibili coassiali o gemellate, ripartitori per la separazione della linea dei vapori dalla linea di erogazione del carburante, collegamenti interni ai distributori, linee interrimate per il passaggio dei vapori verso i serbatoi, e tutte le apparecchiature e i dispositivi atti a garantire il funzionamento degli impianti in condizioni di sicurezza ed efficienza.

3. I dispositivi componenti i sistemi di recupero dei vapori devono essere omologati dal Ministero dell'interno, a cui il costruttore presenta apposita istanza corredata della documentazione necessaria ad identificare i dispositivi e dalla certificazione di cui al paragrafo 2, punto 2.3, dell'Allegato VIII alla parte quinta del presente decreto. Ai fini del rilascio dell'omologazione, il Ministero dell'interno verifica la rispondenza dei dispositivi ai requisiti di efficienza di cui al comma 1 ed ai requisiti di sicurezza antincendio previsti dalla vigente normativa. In caso di mancata pronuncia l'omologazione si intende negata.  
*(comma così modificato dall'articolo 3, comma 11, d.lgs. n. 128 del 2010)*

4. I dispositivi componenti i sistemi di recupero dei vapori che sono stati omologati dalle competenti autorità di altri Paesi appartenenti all'Unione europea possono essere utilizzati per attrezzare i distributori degli impianti di distribuzione, previo riconoscimento da parte del Ministero dell'interno, a cui il costruttore presenta apposita istanza, corredata dalla documentazione necessaria ad identificare i dispositivi, dalle certificazioni di prova rilasciate dalle competenti autorità estere e da una traduzione giurata in lingua italiana di tali documenti e certificazioni. Ai fini del riconoscimento, il Ministero dell'interno verifica i documenti e le certificazioni trasmessi e la rispondenza dei dispositivi ai requisiti di sicurezza antincendio previsti dalla vigente normativa. In caso di mancata pronuncia il riconoscimento si intende negato.  
*(comma così modificato dall'articolo 3, comma 11, d.lgs. n. 128 del 2010)*

5. Durante le operazioni di rifornimento degli autoveicoli i gestori degli impianti di distribuzione devono mantenere in funzione i sistemi di recupero dei vapori di cui al comma 1.

## **278. Poteri di ordinanza**

1. In caso di inosservanza delle prescrizioni contenute nell'autorizzazione, ferma restando l'applicazione delle sanzioni di cui all'articolo 279 e delle misure cautelari disposte dall'autorità giudiziaria, l'autorità competente procede, secondo la gravità dell'infrazione:

- a) alla diffida, con l'assegnazione di un termine entro il quale le irregolarità devono essere eliminate;
- b) alla diffida ed alla contestuale temporanea sospensione dell'autorizzazione con riferimento agli impianti e alle attività per i quali vi è stata violazione delle prescrizioni autorizzative, ove si manifestino situazioni di pericolo per la salute o per l'ambiente;
- c) alla revoca dell'autorizzazione con riferimento agli impianti e alle attività per i quali vi è stata violazione delle prescrizioni autorizzative, in caso di mancato adeguamento alle prescrizioni imposte con la diffida o

qualora la reiterata inosservanza delle prescrizioni contenute nell'autorizzazione determini situazioni di pericolo o di danno per la salute o per l'ambiente.

*(lettere b) e c) così sostituite dall'articolo 3, comma 12, d.lgs. n. 128 del 2010)*

## **279. Sanzioni**

*(articolo così modificato dall'articolo 3, comma 13, d.lgs. n. 128 del 2010)*

1. Chi inizia a installare o esercisce uno stabilimento in assenza della prescritta autorizzazione ovvero continua l'esercizio con l'autorizzazione scaduta, decaduta, sospesa o revocata è punito con la pena dell'arresto da due mesi a due anni o dell'ammenda da 258 euro a 1.032 euro. Con la stessa pena è punito chi sottopone uno stabilimento ad una modifica sostanziale senza l'autorizzazione prevista dall'articolo 269, comma 8. Chi sottopone uno stabilimento ad una modifica non sostanziale senza effettuare la comunicazione prevista dall'articolo 269, comma 8, è assoggettato ad una sanzione amministrativa pecuniaria pari a 1.000 euro, alla cui irrogazione provvede l'autorità competente.

2. Chi, nell'esercizio di uno stabilimento, viola i valori limite di emissione o le prescrizioni stabiliti dall'autorizzazione, dagli Allegati I, II, III o V alla parte quinta del presente decreto, dai piani e dai programmi o dalla normativa di cui all'articolo 271 o le prescrizioni altrimenti imposte dall'autorità competente ai sensi del presente titolo è punito con l'arresto fino ad un anno o con l'ammenda fino a 1.032 euro. Se i valori limite o le prescrizioni violati sono contenuti nell'autorizzazione integrata ambientale si applicano le sanzioni previste dalla normativa che disciplina tale autorizzazione.

3. Chi mette in esercizio un impianto o inizia ad esercitare un'attività senza averne dato la preventiva comunicazione prescritta ai sensi dell'articolo 269, comma 6, o ai sensi dell'articolo 272, comma 1, è punito con l'arresto fino ad un anno o con l'ammenda fino a 1.032 euro.

4. Chi non comunica all'autorità competente i dati relativi alle emissioni ai sensi dell'articolo 269, comma 6, è punito con l'arresto fino a sei mesi o con l'ammenda fino a 1.032 euro.

5. Nei casi previsti dal comma 2 si applica sempre la pena dell'arresto fino ad un anno se il superamento dei valori limite di emissione determina anche il superamento dei valori limite di qualità dell'aria previsti dalla vigente normativa.

6. Chi, nei casi previsti dall'articolo 281, comma 1, non adotta tutte le misure necessarie ad evitare un aumento anche temporaneo delle emissioni è punito con la pena dell'arresto fino ad un anno o dell'ammenda fino a 1.032 euro.

7. Per la violazione delle prescrizioni dell'articolo 276, nel caso in cui la stessa non sia soggetta alle sanzioni previste dai commi da 1 a 6, e per la violazione delle prescrizioni dell'articolo 277 si applica una sanzione amministrativa pecuniaria da 15.493 euro a 154.937 euro. All'irrogazione di tale sanzione provvede, ai sensi degli [articoli 17 e seguenti della legge 24 novembre 1981, n. 689](#), la regione o la diversa autorità indicata dalla legge regionale. La sospensione delle autorizzazioni in essere è sempre disposta in caso di recidiva.

## **280. Abrogazioni**

1. Sono abrogati, escluse le disposizioni di cui il presente decreto preveda l'ulteriore vigenza e fermo restando quanto stabilito dall'articolo 14 del decreto legislativo 4 agosto 1999, n. 351:

- a) il d.P.R. 24 maggio 1988, n. 203;
- b) l'articolo 4 della legge 4 novembre 1997, n. 413;
- c) l'[articolo 12, comma 8, del decreto legislativo 29 dicembre 2003, n. 387](#);
- d) il decreto del Ministro dell'ambiente 10 marzo 1987, n. 105;
- e) il decreto del Ministro dell'ambiente 8 maggio 1989;
- f) il decreto del Presidente del Consiglio dei Ministri 21 luglio 1989;
- g) il decreto del Ministro dell'ambiente 12 luglio 1990;
- h) il d.P.R. 25 luglio 1991;
- i) il decreto del Ministro dell'ambiente 21 dicembre 1995;

- l) il decreto del Ministro dell'ambiente del 16 maggio 1996;
- m) il decreto del Ministro dell'ambiente 20 gennaio 1999, n. 76;
- n) il decreto del Ministro dell'ambiente 21 gennaio 2000, n. 107;
- o) il decreto del Ministro dell'ambiente e della tutela del territorio e del mare 16 gennaio 2004, n. 44.

## **281. Disposizioni transitorie e finali**

*(articolo così modificato dall'articolo 3, comma 14, d.lgs. n. 128 del 2010)*

1. I gestori degli stabilimenti autorizzati, anche in via provvisoria o in forma tacita, ai sensi del d.P.R. 24 maggio 1988, n. 203, ad esclusione di quelli dotati di autorizzazione generale che sono sottoposti alla disciplina di cui all'articolo 272, comma 3, devono presentare una domanda di autorizzazione ai sensi dell'articolo 269 entro i termini di seguito indicati. Le regioni e le province autonome adottano, nel rispetto di tali termini, appositi calendari per la presentazione delle domande; in caso di mancata adozione dei calendari, la domanda di autorizzazione deve essere comunque presentata nei termini stabiliti dal presente comma. La mancata presentazione della domanda nei termini, inclusi quelli fissati dai calendari, comporta la decadenza della precedente autorizzazione. L'autorità competente si pronuncia in un termine pari a otto mesi o, in caso di integrazione della domanda di autorizzazione, pari a dieci mesi dalla ricezione della domanda stessa. Se la domanda è presentata nei termini, l'esercizio degli stabilimenti può essere proseguito fino alla pronuncia dell'autorità competente; in caso di mancata pronuncia entro i termini previsti, l'esercizio può essere proseguito fino alla scadenza del termine previsto per la pronuncia del Ministro dell'ambiente e della tutela del territorio e del mare e del mare a cui sia stato richiesto di provvedere ai sensi dell'articolo 269. In caso di stabilimenti autorizzati in via provvisoria o in forma tacita, il gestore deve adottare, fino alla pronuncia dell'autorità competente, tutte le misure necessarie ad evitare un aumento anche temporaneo delle emissioni. La domanda di autorizzazione di cui al presente comma deve essere presentata entro i seguenti termini:

- a) tra la data di entrata in vigore della parte quinta del presente decreto ed il 31 dicembre 2011, per stabilimenti anteriori al 1988;
- b) tra il 1° gennaio 2012 ed il 31 dicembre 2013, per stabilimenti anteriori al 2006 che siano stati autorizzati in data anteriore al 1° gennaio 2000;
- c) tra il 1° gennaio 2014 ed il 31 dicembre 2015, per stabilimenti anteriori al 2006 che siano stati autorizzati in data successiva al 31 dicembre 1999.

2. Non sono sottoposti alla procedura autorizzativa prevista dal comma 1, gli stabilimenti per cui l'autorizzazione è stata rinnovata ai sensi dell'articolo 269, commi 7 o 8. Se uno stabilimento anteriore al 1988 è sottoposto ad una modifica sostanziale, ai sensi dell'articolo 269, comma 8, prima del termine previsto dal comma 1, l'autorità competente procede, in ogni caso, al rinnovo dell'autorizzazione.

3. I gestori degli stabilimenti in esercizio alla data di entrata in vigore della parte quinta del presente decreto che ricadono nel campo di applicazione del presente titolo e che non ricadevano nel campo di applicazione del d.P.R. 24 maggio 1988, n. 203, si adeguano alle disposizioni del presente titolo entro il 1° settembre 2013 o nel più breve termine stabilito dall'autorizzazione alle emissioni. Se lo stabilimento è soggetto a tale autorizzazione la relativa domanda deve essere presentata, ai sensi dell'articolo 269 o dell'articolo 272, commi 2 e 3, entro il 31 luglio 2012. L'autorità competente si pronuncia in un termine pari a otto mesi o, in caso di integrazione della domanda di autorizzazione, pari a dieci mesi dalla ricezione della domanda stessa. Dopo la presentazione della domanda, le condizioni di esercizio ed i combustibili utilizzati non possono essere modificati fino all'ottenimento dell'autorizzazione. In caso di mancata presentazione della domanda entro il termine previsto o in caso di realizzazione di modifiche prima dell'ottenimento dell'autorizzazione, lo stabilimento si considera in esercizio senza autorizzazione alle emissioni. Se la domanda è presentata nel termine previsto, l'esercizio può essere proseguito fino alla pronuncia dell'autorità competente; in caso di mancata pronuncia entro i termini previsti, l'esercizio può essere proseguito fino alla scadenza del termine previsto per la pronuncia del Ministro dell'ambiente e della tutela del territorio e del mare e del mare a cui sia stato richiesto di provvedere ai sensi dell'articolo 269. Ai soli fini della determinazione dei valori limite e delle prescrizioni di cui agli articoli 271 e 272, tali stabilimenti si considerano nuovi. La procedura prevista dal presente articolo si applica anche in caso di stabilimenti in esercizio alla data di entrata in vigore della parte quinta del presente decreto che ricadevano nel campo di applicazione del d.P.R. 24 maggio 1988, n. 203, ma erano esentati dall'autorizzazione ivi disciplinata e che, per effetto di tale parte quinta, siano soggetti all'autorizzazione alle emissioni in atmosfera.

4. Per gli stabilimenti in esercizio alla data di entrata in vigore della parte quinta del presente decreto che ricadono nel campo di applicazione del presente titolo e che ricadevano nel campo di applicazione della legge 13 luglio 1966, n. 615, del d.P.R. 22 dicembre 1970, n. 1391, o del titolo II del decreto del Presidente del Consiglio dei Ministri 8 marzo 2002, aventi potenza termica nominale inferiore a 10 MW, l'autorità competente, ai fini dell'applicazione del comma 3, adotta le autorizzazioni generali di cui all'articolo 272, comma 2, entro cinque anni da tale data. In caso di mancata adozione dell'autorizzazione generale, nel termine prescritto, la stessa è rilasciata con apposito decreto del Ministro dell'ambiente e della tutela del territorio e del mare e i gestori comunicano la propria adesione all'autorità competente o all'autorità da questa delegata; è fatto salvo il potere dell'autorità competente di adottare successivamente nuove autorizzazioni di carattere generale, ai sensi dell'articolo 272, l'obbligatoria adesione alle quali comporta, per il soggetto interessato, la decadenza di quella adottata dal Ministro dell'ambiente e della tutela del territorio e del mare.

5. All'integrazione e alla modifica degli allegati alla parte quinta del presente decreto provvede il Ministro dell'ambiente e della tutela del territorio e del mare, di concerto con il Ministro della salute e con il Ministro dello sviluppo economico, sentita la Conferenza unificata di cui all'articolo 8 del decreto legislativo 28 agosto 1997, n. 281. All'adozione di tali atti si procede altresì di concerto con il Ministro delle politiche agricole e forestali, relativamente alle emissioni provenienti da attività agricole, e di concerto con i Ministri dell'interno, delle infrastrutture e dei trasporti e dell'economia e delle finanze, relativamente alla modifica degli allegati VII e VIII alla parte quinta del presente decreto. I decreti sono adottati sulla base dell'articolo 17, comma 2, della legge 17 agosto 1988, n. 400, e, in caso di attuazione di direttive comunitarie che modificano modalità esecutive e caratteristiche di ordine tecnico previste negli allegati, sulla base dell'articolo 13 della legge 4 febbraio 2005, n. 11. L'allegato I e l'allegato VI alla parte quinta del presente decreto sono aggiornati per la prima volta rispettivamente entro il 30 giugno 2011 ed entro il 31 dicembre 2010.

6. Alla modifica ed integrazione degli Allegati alla parte quinta del presente decreto, al fine di dare attuazione alle direttive comunitarie per le parti in cui le stesse comportino modifiche delle modalità esecutive e delle caratteristiche di ordine tecnico stabilite dalle norme vigenti, si provvede ai sensi dell'articolo 13 della legge 4 febbraio 2005, n. 11.

7. Le domande di autorizzazione, i provvedimenti adottati dall'autorità competente e i risultati delle attività di controllo, ai sensi del presente titolo, nonché gli elenchi delle attività autorizzate in possesso dell'autorità competente sono messi a disposizione del pubblico ai sensi di quanto previsto dal decreto legislativo 19 agosto 2005, n. 195.

8. L'adozione, da parte dell'autorità competente o della regione che abbia delegato la propria competenza, di un atto precedentemente omesso preclude la conclusione del procedimento con il quale il Ministero dell'ambiente e della tutela del territorio e del mare esercita i poteri sostitutivi previsti dal presente titolo. A tal fine l'autorità che adotta l'atto ne dà tempestiva comunicazione al Ministero.

9. Con decreto del Ministro dell'ambiente e della tutela del territorio e del mare, di concerto con il Ministro dell'economia e delle finanze, è istituita, senza oneri a carico della finanza pubblica, una commissione per la raccolta, l'elaborazione e la diffusione, tra le autorità competenti, dei dati e delle informazioni rilevanti ai fini dell'applicazione della parte quinta del presente decreto e per la valutazione delle migliori tecniche disponibili di cui all'articolo 268, comma 1, lettera aa). La commissione è composta da un rappresentante nominato dal Ministro dell'ambiente e della tutela del territorio e del mare, con funzioni di presidente, un rappresentante nominato dal Ministro delle attività produttive, un rappresentante nominato dal Ministro della salute e cinque rappresentanti nominati dalla Conferenza unificata di cui all'articolo 8 del decreto legislativo 28 agosto 1997, n. 281. Alle riunioni della Commissione possono partecipare uno o più rappresentanti di ciascuna regione o provincia autonoma. Il decreto istitutivo disciplina anche le modalità di funzionamento della commissione, inclusa la periodicità delle riunioni, e le modalità di partecipazione di soggetti diversi dai componenti. Ai componenti della commissione e agli altri soggetti che partecipano alle riunioni della stessa non spetta la corresponsione di compensi, indennità, emolumenti a qualsiasi titolo riconosciuti o rimborsi spese.

10. A fini di informazione le autorità competenti rendono disponibili al Ministero dell'ambiente e della tutela del territorio e del mare, in formato digitale, le autorizzazioni rilasciate ai sensi degli articoli 269 e 272.

11. Per l'esercizio dei poteri sostitutivi previsti dal presente titolo, il Ministero dell'ambiente e della tutela del territorio e del mare si può avvalere dell'ISPRA ai sensi dell'articolo 2, comma 4, del d.P.R. 3 agosto 2009, n. 140, senza nuovi o maggiori oneri a carico del bilancio dello Stato.

## **Titolo II - Impianti termici civili**

### **282. Campo di applicazione**

*(articolo così sostituito dall'articolo 3, comma 15, d.lgs. n. 128 del 2010)*

1. Il presente titolo disciplina, ai fini della prevenzione e della limitazione dell'inquinamento atmosferico, gli impianti termici civili aventi potenza termica nominale inferiore a 3 MW. Sono sottoposti alle disposizioni del titolo I gli impianti termici civili aventi potenza termica nominale uguale o superiore.

2. Un impianto termico civile avente potenza termica nominale uguale o superiore a 3 MW si considera in qualsiasi caso come un unico impianto ai fini dell'applicazione delle disposizioni del titolo I.

### **283. Definizioni**

1. Ai fini del presente titolo si applicano le seguenti definizioni:

a) impianto termico: impianto destinato alla produzione di calore costituito da uno o più generatori di calore e da un unico sistema di distribuzione e utilizzazione di tale calore, nonché da appositi dispositivi di regolazione e di controllo;

b) generatore di calore: qualsiasi dispositivo di combustione alimentato con combustibili al fine di produrre calore, costituito da un focolare ed eventualmente uno scambiatore di calore;

*(lettera così sostituita dall'articolo 3, comma 16, d.lgs. n. 128 del 2010)*

c) focolare: parte di un generatore di calore nella quale avviene il processo di combustione;

d) impianto termico civile: impianto termico la cui produzione di calore è esclusivamente destinata, anche in edifici ad uso non residenziale, al riscaldamento o alla climatizzazione invernale o estiva di ambienti o al riscaldamento di acqua per usi igienici e sanitari; l'impianto termico civile è centralizzato se serve tutte le unità dell'edificio o di più edifici ed è individuale negli altri casi;

*(lettera così sostituita dall'articolo 3, comma 16, d.lgs. n. 128 del 2010)*

e) potenza termica nominale dell'impianto: la somma delle potenze termiche nominali dei singoli focolari costituenti l'impianto;

f) potenza termica nominale del focolare: il prodotto del potere calorifico inferiore del combustibile utilizzato e della portata massima di combustibile bruciato all'interno del focolare, espresso in Watt termici o suoi multipli;

g) valore di soglia: potenza termica nominale dell'impianto pari a 0.035MW;

h) modifica dell'impianto: qualsiasi intervento che sia effettuato su un impianto già installato e che richieda la dichiarazione di conformità di cui all'[articolo 7 del decreto ministeriale 22 gennaio 2008, n. 37](#);

*(lettera così sostituita dall'articolo 3, comma 16, d.lgs. n. 128 del 2010)*

i) autorità competente: l'autorità responsabile dei controlli, gli accertamenti e le ispezioni previsti dall'[articolo 9 e dall'allegato L del decreto legislativo 19 agosto 2005, n. 192](#), e dal [d.P.R. 26 agosto 1993, n. 412](#) o la diversa autorità indicata dalla legge regionale;

*(lettera così sostituita dall'articolo 3, comma 16, d.lgs. n. 128 del 2010)*

l) installatore: il soggetto indicato dall'[articolo 3 del decreto ministeriale 22 gennaio 2008, n. 37](#);

*(lettera così sostituita dall'articolo 3, comma 16, d.lgs. n. 128 del 2010)*

m) responsabile dell'esercizio e della manutenzione dell'impianto: il soggetto indicato dall'[articolo 11, comma 1, del decreto ministeriale 22 gennaio 2008, n. 37](#);

n) conduzione di un impianto termico: insieme delle operazioni necessarie al fine di assicurare la corretta combustione nei focolari e l'adeguamento del regime dell'impianto termico alla richiesta di calore.

### **284. Installazione o modifica**

*(articolo così sostituito dall'articolo 3, comma 17, d.lgs. n. 128 del 2010)*

1. Nel corso delle verifiche finalizzate alla dichiarazione di conformità prevista dal decreto ministeriale 22 gennaio 2008, n. 37, per gli impianti termici civili di potenza termica nominale superiore al valore di soglia,

l'installatore verifica e dichiara anche che l'impianto è conforme alle caratteristiche tecniche di cui all'articolo 285 ed è idoneo a rispettare i valori limite di cui all'articolo 286. Tali dichiarazioni devono essere espressamente riportate in un atto allegato alla dichiarazione di conformità, messo a disposizione del responsabile dell'esercizio e della manutenzione dell'impianto da parte dell'installatore entro 30 giorni dalla conclusione dei lavori. L'autorità che riceve la dichiarazione di conformità ai sensi del decreto ministeriale 22 gennaio 2008, n. 37, provvede ad inviare tale atto all'autorità competente. In occasione della dichiarazione di conformità, l'installatore indica al responsabile dell'esercizio e della manutenzione dell'impianto l'elenco delle manutenzioni ordinarie e straordinarie necessarie ad assicurare il rispetto dei valori limite di cui all'articolo 286, affinché tale elenco sia inserito nel libretto di centrale previsto dal d.P.R. 26 agosto 1993, n. 412. Se il responsabile dell'esercizio e della manutenzione dell'impianto non è ancora individuato al momento dell'installazione, l'installatore, entro 30 giorni dall'installazione, invia l'atto e l'elenco di cui sopra al soggetto committente, il quale li mette a disposizione del responsabile dell'esercizio e della manutenzione dell'impianto entro 30 giorni dalla relativa individuazione.

2. Per gli impianti termici civili di potenza termica nominale superiore al valore di soglia, in esercizio alla data di entrata in vigore della parte quinta del presente decreto, il libretto di centrale previsto dall'articolo 11 del d.P.R. 26 agosto 1993, n. 412 deve essere integrato, a cura del responsabile dell'esercizio e della manutenzione dell'impianto, entro il 31 dicembre 2012, da un atto in cui si dichiara che l'impianto è conforme alle caratteristiche tecniche di cui all'articolo 285 ed è idoneo a rispettare i valori limite di cui all'articolo 286. Entro il 31 dicembre 2012, il libretto di centrale deve essere inoltre integrato con l'indicazione delle manutenzioni ordinarie e straordinarie necessarie ad assicurare il rispetto dei valori limite di cui all'articolo 286. Il responsabile dell'esercizio e della manutenzione dell'impianto provvede ad inviare tali atti integrativi all'autorità competente entro 30 giorni dalla redazione.

### **285. Caratteristiche tecniche**

*(articolo così sostituito dall'articolo 3, comma 18, d.lgs. n. 128 del 2010)*

1. Gli impianti termici civili di potenza termica nominale superiore al valore di soglia devono rispettare le caratteristiche tecniche previste dalla parte II dell'Allegato IX alla parte quinta del presente decreto pertinenti al tipo di combustibile utilizzato e le ulteriori caratteristiche tecniche previste dai piani e dai programmi di qualità dell'aria previsti dalla vigente normativa, ove necessarie al conseguimento ed al rispetto dei valori e degli obiettivi di qualità dell'aria.

### **286. Valori limite di emissione**

*(articolo così sostituito dall'articolo 3, comma 19, d.lgs. n. 128 del 2010)*

1. Le emissioni in atmosfera degli impianti termici civili di potenza termica nominale superiore al valore di soglia devono rispettare i valori limite previsti dalla parte III dell'Allegato IX alla parte quinta del presente decreto e i più restrittivi valori limite previsti dai piani e dai programmi di qualità dell'aria previsti dalla vigente normativa, ove necessario al conseguimento ed al rispetto dei valori e degli obiettivi di qualità dell'aria.

2. I valori di emissione degli impianti di cui al comma 1 devono essere controllati almeno annualmente dal responsabile dell'esercizio e della manutenzione dell'impianto nel corso delle normali operazioni di controllo e manutenzione. I valori misurati, con l'indicazione delle relative date, dei metodi di misura utilizzati e del soggetto che ha effettuato la misura, devono essere allegati al libretto di centrale previsto dal [d.P.R. 26 agosto 1993, n. 412](#). Tale controllo annuale dei valori di emissione non è richiesto nei casi previsti dalla parte III, sezione 1 dell'Allegato IX alla parte quinta del presente decreto. Al libretto di centrale devono essere allegati altresì i documenti o le dichiarazioni che attestano l'espletamento delle manutenzioni necessarie a garantire il rispetto dei valori limite di emissione previste dal libretto di centrale.

3. Ai fini del campionamento, dell'analisi e della valutazione delle emissioni degli impianti termici di cui al comma 1 si applicano i metodi previsti nella parte III dell'Allegato IX alla parte quinta del presente decreto.

4. A decorrere dal 29 ottobre 2006, l'installatore, contestualmente all'installazione o alla modifica dell'impianto, verifica il rispetto dei valori limite di emissione previsti dal presente articolo. La documentazione relativa a tale verifica è messa a disposizione del responsabile dell'esercizio e della

manutenzione dell'impianto che la allega al libretto di centrale previsto dal [d.P.R. 26 agosto 1993, n. 412](#). Tale verifica non è richiesta nei casi previsti dalla parte III, sezione 1, dell'Allegato IX VIII alla parte quinta del presente decreto.

### **287. Abilitazione alla conduzione**

*(articolo così modificato dall'articolo 3, comma 20, d.lgs. n. 128 del 2010)*

1. Il personale addetto alla conduzione degli impianti termici civili di potenza termica nominale superiore a 0.232 MW deve essere munito di un patentino di abilitazione rilasciato da una autorità individuata dalla legge regionale, la quale disciplina anche le opportune modalità di formazione nonché le modalità di compilazione, tenuta e aggiornamento di un registro degli abilitati alla conduzione degli impianti termici. I patentini possono essere rilasciati a persone aventi età non inferiore a diciotto anni compiuti. Il registro degli abilitati alla conduzione degli impianti termici è tenuto presso l'autorità che rilascia il patentino o presso la diversa autorità indicata dalla legge regionale e, in copia, presso l'autorità competente e presso il comando provinciale dei vigili del fuoco.

2. Resta fermo quanto previsto dall'articolo 11, comma 3, del d.P.R. 26 agosto 1993, n. 412.

3. Ai fini del comma 1 sono previsti due gradi di abilitazione. Il patentino di primo grado abilita alla conduzione degli impianti termici per il cui mantenimento in funzione è richiesto il certificato di abilitazione alla condotta dei generatori di vapore a norma del regio decreto 12 maggio 1927, n. 824, e il patentino di secondo grado abilita alla conduzione degli altri impianti. Il patentino di primo grado abilita anche alla conduzione degli impianti per cui è richiesto il patentino di secondo grado.

4. Il possesso di un certificato di abilitazione di qualsiasi grado per la condotta dei generatori di vapore, ai sensi del regio decreto 12 maggio 1927, n. 824, consente, ove previsto dalla legge regionale, il rilascio del patentino senza necessità dell'esame di cui al comma 1.

5. Il patentino può essere in qualsiasi momento revocato in caso di irregolare conduzione dell'impianto. A tal fine l'autorità competente comunica all'autorità che ha rilasciato il patentino i casi di irregolare conduzione accertati. Il provvedimento di sospensione o di revoca del certificato di abilitazione alla condotta dei generatori di vapore ai sensi degli articoli 31 e 32 del regio decreto 12 maggio 1927, n. 824, non ha effetto sul patentino di cui al presente articolo.

6. Fino all'entrata in vigore delle disposizioni regionali di cui al comma 1, la disciplina dei corsi e degli esami resta quella individuata ai sensi del decreto del Ministro del lavoro e della previdenza sociale del 12 agosto 1968.

### **288. Controlli e sanzioni**

*(articolo così modificato dall'articolo 3, comma 21, d.lgs. n. 128 del 2010)*

1. E' punito con una sanzione amministrativa pecuniaria da cinquecentosedici euro a duemilacinquecentottantadue euro l'installatore che non redige o redige in modo incompleto l'atto di cui all'articolo 284, comma 1, o non lo mette a disposizione del responsabile dell'esercizio e della manutenzione dell'impianto o del soggetto committente nei termini prescritti o non lo trasmette unitamente alla dichiarazione di conformità nei casi in cui questa è trasmessa ai sensi del decreto ministeriale 22 gennaio 2008, n. 37. Con la stessa sanzione è punito il soggetto committente che non mette a disposizione del responsabile dell'esercizio e della manutenzione dell'impianto l'atto e l'elenco dovuti nei termini prescritti. Con la stessa sanzione è punito il responsabile dell'esercizio e della manutenzione dell'impianto che non redige o redige in modo incompleto l'atto di cui all'articolo 284, comma 2, o non lo trasmette all'autorità competente nei termini prescritti.

2. In caso di esercizio di un impianto termico civile non conforme alle caratteristiche tecniche di cui all'articolo 285, sono puniti con una sanzione amministrativa pecuniaria da 516 euro a 2.582 euro:



- a) l'installatore, nei casi disciplinati all'articolo 284, comma 1;
- b) il responsabile dell'esercizio e della manutenzione dell'impianto, nei casi soggetti all'articolo 284, comma 2.

3. Nel caso in cui l'impianto non rispetti i valori limite di emissione di cui all'articolo 286, comma 1, sono puniti con una sanzione amministrativa pecuniaria da 516 euro a 2.582:

- a) il responsabile dell'esercizio e della manutenzione, in tutti i casi in cui l'impianto non è soggetto all'obbligo di verifica di cui all'articolo 286, comma 4;
- b) l'installatore e il responsabile dell'esercizio e della manutenzione, se il rispetto dei valori limite non è stato verificato ai sensi dell'articolo 286, comma 4, o non è stato dichiarato nell'atto di cui all'articolo 284, comma 1;
- c) l'installatore, se il rispetto dei valori limite è stato verificato ai sensi dell'articolo 286, comma 4, e dichiarato nell'atto di cui all'articolo 284, comma 1, e se dal libretto di centrale risultano regolarmente effettuati i controlli e le manutenzioni prescritti dalla parte quinta del presente decreto e dal d.P.R. 26 agosto 1993, n. 412, purché non sia superata la durata stabilita per il ciclo di vita dell'impianto;
- d) il responsabile dell'esercizio e della manutenzione, se il rispetto dei valori limite è stato verificato ai sensi dell'articolo 286, comma 4, e dichiarato nell'atto di cui all'articolo 284, comma 1, e se dal libretto di centrale non risultano regolarmente effettuati i controlli e le manutenzioni prescritti o è stata superata la durata stabilita per il ciclo di vita dell'impianto.

4. Con una sanzione amministrativa pecuniaria da 516 euro a 2.582 euro è punito il responsabile dell'esercizio e della manutenzione dell'impianto che non effettua il controllo annuale delle emissioni ai sensi dell'articolo 286, comma 2, o non allega al libretto di centrale i dati ivi previsti.

5. Ferma stando l'applicazione delle sanzioni previste dai commi precedenti e delle sanzioni previste per la produzione di dichiarazioni mendaci o di false attestazioni, l'autorità competente, ove accerti che l'impianto non rispetta le caratteristiche tecniche di cui all'articolo 285 o i valori limite di emissione di cui all'articolo 286 o quanto disposto dall'articolo 293, impone, con proprio provvedimento, al contravventore di procedere all'adeguamento entro un determinato termine oltre il quale l'impianto non può essere utilizzato. In caso di mancato rispetto del provvedimento adottato dall'autorità competente si applica l'[articolo 650 del codice penale](#).

6. All'irrogazione delle sanzioni amministrative previste dal presente articolo, ai sensi degli [articoli 17 e seguenti della legge 24 novembre 1981, n. 689](#), provvede l'autorità competente di cui all'articolo 283, comma 1, lettera i), o la diversa autorità indicata dalla legge regionale.

7. Chi effettua la conduzione di un impianto termico civile di potenza termica nominale superiore a 0.232 MW senza essere munito, ove prescritto, del patentino di cui all'articolo 287 è punito con una sanzione amministrativa pecuniaria da quindici euro a quarantasei euro, alla cui irrogazione provvede l'autorità indicata dalla legge regionale.

8. I controlli relativi al rispetto del presente titolo sono effettuati dall'autorità competente in occasione delle ispezioni effettuate ai sensi dell'allegato L al decreto legislativo 19 agosto 2005, n. 192, anche avvalendosi degli organismi ivi previsti, nei limiti delle risorse disponibili a legislazione vigente.

## **289. Abrogazioni**

1. Sono abrogati, escluse le disposizioni di cui il presente decreto prevede l'ulteriore vigenza, la legge 13 luglio 1966, n. 615, ed il d.P.R. 22 dicembre 1970, n. 1391.

## **290. Disposizioni transitorie e finali**

*(articolo così modificato dall'articolo 3, comma 22, d.lgs. n. 128 del 2010)*

1. *(soppresso)*

2. L'installazione di impianti termici civili centralizzati può essere imposta dai regolamenti edilizi comunali relativamente agli interventi di ristrutturazione edilizia ed agli interventi di nuova costruzione qualora tale misura sia individuata dai piani e dai programmi previsti di qualità dell'aria previsti dalla vigente normativa, come necessaria al conseguimento dei valori di qualità dell'aria.

3. La legge 13 luglio 1966, n. 615, il d.P.R. 22 dicembre 1970, n. 1391, e il titolo II del decreto del Presidente del Consiglio dei Ministri 8 marzo 2002 continuano ad applicarsi agli impianti termici assoggettati al titolo I della parte quinta al del presente decreto, fino alla data in cui è effettuato l'adeguamento disposto dalle autorizzazioni rilasciate ai sensi dell'articolo 281, comma 3.

4. Con decreto del Ministro dell'ambiente, di concerto con i Ministri della salute e dello sviluppo economico, da adottare entro il 31 dicembre 2010, sono disciplinati i requisiti, le procedure e le competenze per il rilascio di una certificazione dei generatori di calore, con priorità per quelli aventi potenza termica nominale inferiore al valore di soglia di 0,035 MW, alimentati con i combustibili individuati alle lettere f), g) e h) della parte I, sezione 2, dell'allegato X alla parte quinta del presente decreto. Nella certificazione si attesta l'idoneità dell'impianto ad assicurare specifiche prestazioni emissive, con particolare riferimento alle emissioni di polveri e di ossidi di azoto, e si assegna, in relazione ai livelli prestazionali assicurati, una specifica classe di qualità. Tale decreto individua anche le prestazioni emissive di riferimento per le diverse classi, i relativi metodi di prova e le verifiche che il produttore deve effettuare ai fini della certificazione, nonché indicazioni circa le corrette modalità di installazione e gestione dei generatori di calore. A seguito dell'entrata in vigore del decreto, i piani di qualità dell'aria previsti dalla vigente normativa possono imporre limiti e divieti all'utilizzo dei generatori di calore non aventi la certificazione o certificati con una classe di qualità inferiore, ove tale misura sia necessaria al conseguimento dei valori di qualità dell'aria. I programmi e gli strumenti di finanziamento statali e regionali diretti ad incentivare l'installazione di generatori di calore a ridotto impatto ambientale assicurano priorità a quelli certificati con una classe di qualità superiore.

### **Titolo III - Combustibili**

#### **291. Campo di applicazione**

1. Il presente titolo disciplina, ai fini della prevenzione e della limitazione dell'inquinamento atmosferico, le caratteristiche merceologiche dei combustibili che possono essere utilizzati negli impianti di cui ai titoli I e II della parte quinta del presente decreto, inclusi gli impianti termici civili di potenza termica inferiore al valore di soglia, e le caratteristiche merceologiche del gasolio marino. Il presente titolo stabilisce inoltre le condizioni di utilizzo dei combustibili, comprese le prescrizioni finalizzate ad ottimizzare il rendimento di combustione, e i metodi di misura delle caratteristiche merceologiche.

#### **292. Definizioni**

1. Ai fini del presente titolo si applicano, ove non altrimenti disposto, le definizioni di cui al titolo I ed al titolo II della parte quinta del presente decreto.

2. In aggiunta alle definizioni del comma 1, si applicano le seguenti definizioni:

a) olio combustibile pesante: qualsiasi combustibile liquido derivato dal petrolio del codice NC 2710 1951 - 2710 1969 ovvero qualsiasi combustibile liquido derivato dal petrolio, escluso il gasolio di cui alle lettere b) e d), che, per i suoi limiti di distillazione, rientra nella categoria di oli pesanti destinati ad essere usati come combustibile e di cui meno del sessantacinque per cento in volume, comprese le perdite, distilla a 250 °C secondo il metodo ASTM D86, anche se la percentuale del distillato a 250° C non può essere determinata secondo il predetto metodo;

b) gasolio: qualsiasi combustibile liquido derivato dal petrolio del codice NC 2710 1945 - 2710 1949, ovvero qualsiasi combustibile liquido derivato dal petrolio che, per i suoi limiti di distillazione, rientra nella categoria dei distillati medi destinati ad essere usati come combustibile o carburante e di cui almeno l'ottantacinque per cento in volume, comprese le perdite, distilla a 350 °C secondo il metodo ASTM D86;

c) metodo ASTM: i metodi stabiliti dalla «American Society for Testing and Materials» nell'edizione 1976 delle definizioni e delle specifiche tipo per il petrolio e i prodotti lubrificanti;

d) gasolio marino: qualsiasi combustibile per uso marittimo che corrisponde alla definizione di cui alla lettera

b) ovvero che ha una viscosità o densità che rientra nei limiti della viscosità o densità definiti per i distillati marini nella tabella dell'ISO 8217 - 1996, ad esclusione di quello utilizzato per le imbarcazioni destinate alla navigazione interna, per il quale valgono le disposizioni di cui al decreto legislativo 21 marzo 2005, n. 66, e ad esclusione di quello utilizzato dalle navi che provengono direttamente da un Paese non appartenente all'Unione europea;

e) navigazione interna: navigazione su laghi, fiumi, canali e altre acque interne.

f) depositi fiscali: impianti in cui vengono fabbricati, trasformati, detenuti, ricevuti o spediti i combustibili oggetto della parte quinta del presente decreto, sottoposti ad accisa; ricadono in tale definizione anche gli impianti di produzione dei combustibili.

g) combustibile sottoposto ad accisa: combustibile al quale si applica il regime fiscale delle accise.

### **293. Combustibili consentiti**

1. Negli impianti disciplinati dal titolo I e dal titolo II della parte quinta del presente decreto, inclusi gli impianti termici civili di potenza termica inferiore al valore di soglia, possono essere utilizzati esclusivamente i combustibili previsti per tali categorie di impianti dall'Allegato X alla parte quinta del presente decreto, alle condizioni ivi previste. I materiali e le sostanze elencati nell'allegato X alla parte quinta del presente decreto non possono essere utilizzati come combustibili ai sensi del presente titolo se costituiscono rifiuti ai sensi della parte quarta del presente decreto. È soggetta alla normativa vigente in materia di rifiuti la combustione di materiali e sostanze che non sono conformi all'allegato X alla parte quinta del presente decreto o che comunque costituiscono rifiuti ai sensi della parte quarta del presente decreto. Agli impianti di cui alla parte I, lettere e) ed f), dell'Allegato IV alla parte quinta del presente decreto si applicano le prescrizioni dell'Allegato X alla parte quinta del presente decreto relative agli impianti disciplinati dal titolo II della parte quinta del presente decreto. Il gasolio marino deve essere conforme a quanto previsto dalla parte I, sezione 3, dell'Allegato X alla parte quinta del presente decreto.

*(comma così modificato dall'articolo 3, comma 23, d.lgs. n. 128 del 2010)*

2. Con decreto del Ministro dell'ambiente e della tutela del territorio e del mare, di concerto con i Ministri delle attività produttive e della salute, previa autorizzazione della Commissione europea, possono essere stabiliti valori limite massimi per il contenuto di zolfo negli oli combustibili pesanti o nel gasolio, incluso quello marino, più elevati rispetto a quelli fissati nell'Allegato X alla parte quinta del presente decreto qualora, a causa di un mutamento improvviso nell'approvvigionamento del petrolio greggio, di prodotti petroliferi o di altri idrocarburi, non sia possibile rispettare tali valori limite.

### **294. Prescrizioni per il rendimento di combustione**

*(articolo così modificato dall'articolo 3, comma 24, d.lgs. n. 128 del 2010)*

1. Al fine di ottimizzare il rendimento di combustione, gli impianti disciplinati dal titolo I della parte quinta del presente decreto, con potenza termica nominale pari o superiore a 6 MW, devono essere dotati di rilevatori della temperatura nell'effluente gassoso nonché di un analizzatore per la misurazione e la registrazione in continuo dell'ossigeno libero e del monossido di carbonio. I suddetti parametri devono essere rilevati nell'effluente gassoso all'uscita dell'impianto. Tali impianti devono essere inoltre dotati, ove tecnicamente fattibile, di regolazione automatica del rapporto aria-combustibile. Ai fini dell'applicazione del presente comma si fa riferimento alla potenza termica nominale di ciascun focolare, anche nei casi in cui più impianti siano considerati, ai sensi dell'articolo 270, comma 4, o dell'articolo 273, comma 9, o dell'articolo 282, comma 2, come un unico impianto.

2. Nel caso di impianti di combustione per i quali l'autorizzazione alle emissioni in atmosfera o l'autorizzazione integrata ambientale prescriva un valore limite di emissione in atmosfera per il monossido di carbonio e la relativa misurazione in continuo, quest'ultima tiene luogo della misurazione del medesimo prescritta al comma 1. Il comma 1 non si applica agli impianti elencati nell'articolo 273, comma 15, anche di potenza termica nominale inferiore a 50MW.

3. Al fine di ottimizzare il rendimento di combustione, gli impianti disciplinati dal titolo II della parte quinta del presente decreto, di potenza termica nominale per singolo focolare superiore a 1,16 MW, devono essere dotati di rilevatori della temperatura negli effluenti gassosi nonché di un analizzatore per la misurazione e la registrazione in continuo dell'ossigeno libero e del monossido di carbonio. I suddetti parametri devono

essere rilevati nell'effluente gassoso all'uscita del focolare. Tali impianti devono essere inoltre dotati, ove tecnicamente fattibile, di regolazione automatica del rapporto aria-combustibile.

## **295. Raccolta e trasmissione di dati relativi al tenore di zolfo di alcuni combustibili liquidi**

1. Al fine di consentire l'elaborazione della relazione di cui al comma 4, il controllo delle caratteristiche dell'olio combustibile pesante, del gasolio e del gasolio marino prodotti o importati, e destinati alla commercializzazione sul mercato nazionale, è effettuato dai laboratori chimici delle dogane o, ove istituiti, dagli uffici delle dogane nel cui ambito operano i laboratori chimici delle dogane. Il campionamento è effettuato con una frequenza adeguata e secondo modalità che assicurino la rappresentatività dei campioni rispetto al combustibile controllato. Entro il 31 marzo di ogni anno gli esiti di tali controlli effettuati nel corso dell'anno precedente sono messi a disposizione dell'Istituto superiore per la protezione e la ricerca ambientale (APAT) e del Ministero dell'ambiente e della tutela del territorio e del mare.

2. Entro il 31 marzo di ogni anno, i gestori dei depositi fiscali che importano i combustibili di cui comma 1 da Paesi terzi o che li ricevono da Paesi membri dell'Unione europea e i gestori degli impianti di produzione dei medesimi combustibili inviano all'Istituto superiore per la protezione e la ricerca ambientale (APAT) e al Ministero dell'ambiente e della tutela del territorio e del mare, osservando le modalità e utilizzando i moduli indicati nella parte 1, sezione 3, appendice 1, dell'Allegato X alla parte quinta del presente decreto, i dati concernenti i quantitativi e il contenuto di zolfo di tali combustibili prodotti o importati, e destinati alla commercializzazione sul mercato nazionale, nel corso dell'anno precedente. I dati si riferiscono ai combustibili immagazzinati nei serbatoi in cui sono sottoposti ad accertamento volto a verificarne la quantità e la qualità ai fini della classificazione fiscale. Entro il 31 marzo di ogni anno, i gestori dei grandi impianti di combustione che importano olio combustibile pesante da Paesi terzi o che lo ricevono da Paesi membri dell'Unione europea inviano all'Istituto superiore per la protezione e la ricerca ambientale (APAT) e al Ministero dell'ambiente e della tutela del territorio e del mare, osservando le modalità e utilizzando i moduli indicati nella parte I, sezione 3, appendice 1 dell'Allegato X alla parte quinta del presente decreto, i dati concernenti i quantitativi di olio combustibile pesante importati nell'anno precedente e il relativo contenuto di zolfo.

3. Entro il 31 marzo di ogni anno, i gestori degli impianti di cui alla parte I, sezione 3, punto 1.2, dell'Allegato X alla parte quinta del presente decreto inviano all'Istituto superiore per la protezione e la ricerca ambientale (APAT) e al Ministero dell'ambiente e della tutela del territorio e del mare, osservando le modalità e utilizzando i moduli indicati da tale sezione nell'appendice 2, i dati inerenti i quantitativi ed il tenore di zolfo dell'olio combustibile pesante utilizzato nel corso dell'anno precedente.

4. Entro il 31 maggio di ogni anno l'Istituto superiore per la protezione e la ricerca ambientale (APAT), sulla base dei risultati dei controlli di cui al comma 1 e dei dati di cui ai commi 2 e 3, trasmette al Ministero dell'ambiente e della tutela del territorio e del mare una relazione circa il tenore di zolfo dei combustibili di cui al comma 1 prodotti, importati e utilizzati nell'anno civile precedente e circa i casi di applicazione delle deroghe di cui alla parte I, sezione 3, punto 1.2, dell'Allegato X alla parte quinta del presente decreto.

5. Entro il 30 giugno di ciascun anno il Ministero dell'ambiente e della tutela del territorio e del mare invia alla Commissione europea un documento elaborato sulla base della relazione di cui al comma 4.

6. Non sono soggetti al presente articolo i combustibili destinati alla trasformazione prima della combustione finale e i combustibili usati a fini di trasformazione nell'industria della raffinazione.

## **296. Sanzioni**

1. Chi effettua la combustione di materiali o sostanze non conformi alle prescrizioni del presente titolo, ove gli stessi non costituiscano rifiuti ai sensi della vigente normativa, è punito:

a) in caso di combustione effettuata presso gli impianti di cui al titolo I della parte quinta del presente decreto, con l'arresto fino a due anni o con l'ammenda da 258 euro a 1.032 euro;

b) in caso di combustione effettuata presso gli impianti di cui al titolo II della parte quinta del presente decreto, inclusi gli impianti termici civili di potenza termica inferiore al valore di soglia, con una sanzione

amministrativa pecuniaria da 200 euro a 1.000 euro; a tale sanzione, da irrogare ai sensi dell'articolo 288, comma 6, non si applica il pagamento in misura ridotta di cui all'[articolo 16 della legge 24 novembre 1981, n. 689](#); la sanzione non si applica se, dalla documentazione relativa all'acquisto di tali materiali o sostanze, risultano caratteristiche merceologiche conformi a quelle dei combustibili consentiti nell'impianto, ferma restando l'applicazione dell'[articolo 515 del codice penale](#) e degli altri reati previsti dalla vigente normativa. *(lettera così modificata dall'articolo 3, comma 25, d.lgs. n. 128 del 2010)*

2. La sanzione prevista dal comma 1, lettera b), si applica anche a chi effettua la combustione di gasolio marino non conforme alle prescrizioni del presente titolo. In tal caso l'autorità competente all'irrogazione è la regione o la diversa autorità indicata dalla legge regionale.

3. I controlli sul rispetto delle disposizioni del presente titolo sono effettuati, per gli impianti di cui al titolo I della parte quinta del presente decreto, dall'autorità di cui all'articolo 268, comma 1, lettera p), e per gli impianti di cui al titolo II della parte quinta del presente decreto, dall'autorità di cui all'articolo 283, comma 1, lettera i).

4. In caso di mancato rispetto delle prescrizioni di cui all'articolo 294, il gestore degli impianti disciplinati dal titolo I della parte quinta del presente decreto è punito con l'arresto fino a un anno o con l'ammenda fino a 1.032 euro. Per gli impianti disciplinati dal titolo II della parte quinta del presente decreto si applica la sanzione prevista dall'articolo 288, comma 2; la medesima sanzione, in caso di mancato rispetto delle prescrizioni di cui all'articolo 294, si applica al responsabile per l'esercizio e la manutenzione se ricorre il caso previsto dall'ultimo periodo dell'articolo 284, comma 2.

5. In caso di mancata trasmissione dei dati di cui all'articolo 295, commi 2 e 3, nei termini prescritti, il Ministro dell'ambiente e della tutela del territorio e del mare, anche ai fini di quanto previsto dall'articolo 650 del codice penale, ordina ai soggetti inadempienti di provvedere.

## **297. Abrogazioni**

1. Sono abrogati, escluse le disposizioni di cui il presente decreto prevede l'ulteriore vigenza, l'articolo 2, comma 2, della legge 8 luglio 1986, n. 349, il decreto del Presidente del Consiglio dei Ministri 7 settembre 2001, n. 395, il decreto del Presidente del Consiglio dei Ministri 8 marzo 2002 e l'articolo 2 del decreto-legge 7 marzo 2002, n. 22, convertito, con modificazioni, dalla legge 6 maggio 2002, n. 82.

## **298. Disposizioni transitorie e finali**

1. Le disposizioni del presente titolo relative agli impianti disciplinati dal titolo I della parte quinta del presente decreto si applicano agli impianti termici civili di cui all'articolo 290, comma 3, a partire dalla data in cui è effettuato l'adeguamento disposto dalle autorizzazioni rilasciate ai sensi dell'articolo 281, comma 3. *(comma così modificato dall'articolo 3, comma 26, d.lgs. n. 128 del 2010)*

2. Alla modifica e all'integrazione dell'Allegato X alla parte quinta del presente decreto si provvede con le modalità previste dall'articolo 281, commi 5 e 6. All'integrazione di tale Allegato si procede per la prima volta entro un anno dall'entrata in vigore della parte quinta del presente decreto.

2-bis. Entro il 30 giugno di ciascun anno il Ministero dell'ambiente e della tutela del territorio e del mare e del mare invia alla Commissione europea, sulla base di una relazione trasmessa dall'APAT entro il mese precedente, un rapporto circa il tenore di zolfo dell'olio combustibile pesante, del gasolio e dei combustibili per uso marittimo utilizzati nell'anno civile precedente. I soggetti di cui all'articolo 296, commi 2 e 9, i laboratori chimici delle dogane o, ove istituiti, gli uffici delle dogane nel cui ambito operano i laboratori chimici delle dogane, i gestori dei depositi fiscali, i gestori degli impianti di produzione di combustibili e i gestori dei grandi impianti di combustione trasmettono all'APAT ed al Ministero, nei casi, nei tempi e con le modalità previsti nella parte I, sezione 3, dell'Allegato X alla parte quinta, i dati e le informazioni necessari ad elaborare la relazione. *(comma aggiunto dall'articolo 1, comma 6, legge n. 205 del 2007)*

2-ter. Con decreto del Ministro dell'ambiente e della tutela del territorio e del mare, di concerto con il Ministro della salute ed il Ministro dello sviluppo economico ed il Ministro delle politiche agricole e forestali è istituita, nell'ambito delle risorse umane, finanziarie e strumentali disponibili a legislazione vigente e, comunque, senza nuovi o maggiori oneri a carico del bilancio dello Stato, una commissione per l'esame delle proposte di integrazione ed aggiornamento dell'Allegato X alla parte quinta del presente decreto, presentate dalle amministrazioni dello Stato e dalle regioni. La commissione è composta da due rappresentanti di ciascuno di tali Ministeri e da un rappresentante del Dipartimento affari regionali della Presidenza del Consiglio dei Ministri. Ai componenti della Commissione non sono dovuti compensi, né rimborsi spese.  
*(comma aggiunto dall'articolo 3, comma 26, d.lgs. n. 128 del 2010)*

## **Parte sesta - Norme in materia di tutela risarcitoria contro i danni all'ambiente**

### **Titolo I - Ambito di applicazione**

#### **299. Competenze ministeriali**

1. Il Ministro dell'ambiente e della tutela del territorio e del mare esercita le funzioni e i compiti spettanti allo Stato in materia di tutela, prevenzione e riparazione dei danni all'ambiente, attraverso la Direzione generale per il danno ambientale istituita presso il Ministero dell'ambiente e della tutela del territorio e del mare dall'articolo 34 del decreto-legge 10 gennaio 2006, n. 4, e gli altri uffici ministeriali competenti.
2. L'azione ministeriale si svolge normalmente in collaborazione con le regioni, con gli enti locali e con qualsiasi soggetto di diritto pubblico ritenuto idoneo.
3. L'azione ministeriale si svolge nel rispetto della normativa comunitaria vigente in materia di prevenzione e riparazione del danno ambientale, delle competenze delle regioni, delle province autonome di Trento e di Bolzano e degli enti locali con applicazione dei principi costituzionali di sussidiarietà e di leale collaborazione.
4. Per le finalità connesse all'individuazione, all'accertamento ed alla quantificazione del danno ambientale, il Ministero dell'ambiente e della tutela del territorio e del mare si avvale, in regime convenzionale, di soggetti pubblici e privati di elevata e comprovata qualificazione tecnico-scientifica operanti sul territorio, nei limiti delle disponibilità esistenti.
5. Entro sessanta giorni dalla data di entrata in vigore del presente decreto, il Ministro dell'ambiente e della tutela del territorio e del mare, con proprio decreto, di concerto con i Ministri dell'economia e delle finanze e delle attività produttive, stabilisce i criteri per le attività istruttorie volte all'accertamento del danno ambientale e per la riscossione della somma dovuta per equivalente patrimoniale ai sensi del titolo III della parte sesta del presente decreto. I relativi oneri sono posti a carico del responsabile del danno.
6. Ai fini dell'attuazione delle disposizioni contenute nel presente articolo, il Ministro dell'economia e delle finanze è autorizzato ad apportare, con propri decreti, le necessarie variazioni di bilancio.

#### **300. Danno ambientale**

1. È danno ambientale qualsiasi deterioramento significativo e misurabile, diretto o indiretto, di una risorsa naturale o dell'utilità assicurata da quest'ultima.
2. Ai sensi della direttiva 2004/35/CE costituisce danno ambientale il deterioramento, in confronto alle condizioni originarie, provocato:
  - a) alle specie e agli habitat naturali protetti dalla normativa nazionale e comunitaria di cui alla legge 11 febbraio 1992, n. 157, recante norme per la protezione della fauna selvatica, che recepisce le direttive 79/409/CEE del Consiglio del 2 aprile 1979; 85/411/CEE della Commissione del 25 luglio 1985 e 91/244/CEE della Commissione del 6 marzo 1991 ed attua le convenzioni di Parigi del 18 ottobre 1950 e di Berna del 19 settembre 1979, e di cui al d.P.R. 8 settembre 1997, n. 357, recante regolamento recante attuazione della direttiva 92/43/CEE relativa alla conservazione degli habitat naturali e seminaturali, nonché della flora e della fauna selvatiche, nonché alle aree naturali protette di cui alla legge 6 dicembre 1991, n. 394, e successive

norme di attuazione;

- b) alle acque interne, mediante azioni che incidano in modo significativamente negativo sullo stato ecologico, chimico e/o quantitativo oppure sul potenziale ecologico delle acque interessate, quali definiti nella direttiva 2000/60/CE ad eccezione degli effetti negativi cui si applica l'articolo 4, paragrafo 7, di tale direttiva;
- c) alle acque costiere ed a quelle ricomprese nel mare territoriale mediante le azioni suddette, anche se svolte in acque internazionali;
- d) al terreno, mediante qualsiasi contaminazione che crei un rischio significativo di effetti nocivi, anche indiretti, sulla salute umana a seguito dell'introduzione nel suolo, sul suolo o nel sottosuolo di sostanze, preparati, organismi o microrganismi nocivi per l'ambiente.

### **301. Attuazione del principio di precauzione**

1. In applicazione del principio di precauzione di cui all'articolo 174, paragrafo 2, del Trattato CE, in caso di pericoli, anche solo potenziali, per la salute umana e per l'ambiente, deve essere assicurato un alto livello di protezione.
2. L'applicazione del principio di cui al comma 1 concerne il rischio che comunque possa essere individuato a seguito di una preliminare valutazione scientifica obiettiva.
3. L'operatore interessato, quando emerga il rischio suddetto, deve informarne senza indugio, indicando tutti gli aspetti pertinenti alla situazione, il comune, la provincia, la regione o la provincia autonoma nel cui territorio si prospetta l'evento lesivo, nonché il Prefetto della provincia che, nelle ventiquattro ore successive, informa il Ministro dell'ambiente e della tutela del territorio e del mare.
4. Il Ministro dell'ambiente e della tutela del territorio e del mare, in applicazione del principio di precauzione, ha facoltà di adottare in qualsiasi momento misure di prevenzione, ai sensi dell'articolo 304, che risultino:
  - a) proporzionali rispetto al livello di protezione che s'intende raggiungere;
  - b) non discriminatorie nella loro applicazione e coerenti con misure analoghe già adottate;
  - c) basate sull'esame dei potenziali vantaggi ed oneri;
  - d) aggiornabili alla luce di nuovi dati scientifici.
5. Il Ministro dell'ambiente e della tutela del territorio e del mare promuove l'informazione del pubblico quanto agli effetti negativi di un prodotto o di un processo e, tenuto conto delle risorse finanziarie previste a legislazione vigente, può finanziare programmi di ricerca, disporre il ricorso a sistemi di certificazione ambientale ed assumere ogni altra iniziativa volta a ridurre i rischi di danno ambientale.

### **302. Definizioni**

1. Lo stato di conservazione di una specie è considerato favorevole quando:
  - a) i dati relativi alla sua popolazione mostrano che essa si sta mantenendo, a lungo termine, come componente vitale dei suoi habitat naturali;
  - b) l'area naturale della specie non si sta riducendo né si ridurrà verosimilmente in un futuro prevedibile;
  - c) esiste, e verosimilmente continuerà ad esistere, un habitat sufficientemente ampio per mantenerne la popolazione a lungo termine.
2. Lo stato di conservazione di un habitat naturale è considerato favorevole quando:
  - a) la sua area naturale e le zone in essa racchiuse sono stabili o in aumento;
  - b) le strutture e le funzioni specifiche necessarie per il suo mantenimento a lungo termine esistono e continueranno verosimilmente a esistere in un futuro prevedibile; e
  - c) lo stato di conservazione delle sue specie tipiche è favorevole, ai sensi del comma 1.
3. Per "acque" si intendono tutte le acque cui si applica la parte terza del presente decreto.

4. Per "operatore" s'intende qualsiasi persona, fisica o giuridica, pubblica o privata, che esercita o controlla un'attività professionale avente rilevanza ambientale oppure chi comunque eserciti potere decisionale sugli aspetti tecnici e finanziari di tale attività, compresi il titolare del permesso o dell'autorizzazione a svolgere detta attività.
5. Per "attività professionale" s'intende qualsiasi azione, mediante la quale si perseguano o meno fini di lucro, svolta nel corso di un'attività economica, industriale, commerciale, artigianale, agricola e di prestazione di servizi, pubblica o privata.
6. Per "emissione" s'intende il rilascio nell'ambiente, a seguito dell'attività umana, di sostanze, preparati, organismi o microrganismi.
7. Per "minaccia imminente" di danno si intende il rischio sufficientemente probabile che stia per verificarsi uno specifico danno ambientale.
8. Per "misure di prevenzione" si intendono le misure prese per reagire a un evento, un atto o un'omissione che ha creato una minaccia imminente di danno ambientale, al fine di impedire o minimizzare tale danno.
9. Per "ripristino", anche "naturale", s'intende: nel caso delle acque, delle specie e degli habitat protetti, il ritorno delle risorse naturali o dei servizi danneggiati alle condizioni originarie; nel caso di danno al terreno, l'eliminazione di qualsiasi rischio di effetti nocivi per la salute umana e per la integrità ambientale. In ogni caso il ripristino deve consistere nella riqualificazione del sito e del suo ecosistema, mediante qualsiasi azione o combinazione di azioni, comprese le misure di attenuazione o provvisorie, dirette a riparare, risanare o, qualora sia ritenuto ammissibile dall'autorità competente, sostituire risorse naturali o servizi naturali danneggiati.
10. Per "risorse naturali" si intendono specie e habitat naturali protetti, acqua e terreno.
11. Per "servizi" e "servizi delle risorse naturali" si intendono le funzioni svolte da una risorsa naturale a favore di altre risorse naturali e/o del pubblico.
12. Per "condizioni originarie" si intendono le condizioni, al momento del danno, delle risorse naturali e dei servizi che sarebbero esistite se non si fosse verificato il danno ambientale, stimate sulla base delle migliori informazioni disponibili.
13. Per "costi" s'intendono gli oneri economici giustificati dalla necessità di assicurare un'attuazione corretta ed efficace delle disposizioni di cui alla parte sesta del presente decreto, compresi i costi per valutare il danno ambientale o una sua minaccia imminente, per progettare gli interventi alternativi, per sostenere le spese amministrative, legali e di realizzazione delle opere, i costi di raccolta dei dati ed altri costi generali, nonché i costi del controllo e della sorveglianza.

### **303. Esclusioni**

1. La parte sesta del presente decreto:

a) non riguarda il danno ambientale o la minaccia imminente di tale danno cagionati da:

- 1) atti di conflitto armato, sabotaggi, atti di ostilità, guerra civile, insurrezione;
- 2) fenomeni naturali di carattere eccezionale, inevitabili e incontrollabili;

b) non si applica al danno ambientale o a minaccia imminente di tale danno provocati da un incidente per il quale la responsabilità o l'indennizzo rientrano nell'ambito d'applicazione di una delle convenzioni internazionali elencate nell'allegato 1 alla parte sesta del presente decreto cui la Repubblica italiana abbia aderito;

c) non pregiudica il diritto del trasgressore di limitare la propria responsabilità conformemente alla legislazione nazionale che dà esecuzione alla convenzione sulla limitazione della responsabilità per crediti



marittimi (LLMC) del 1976, o alla convenzione di Strasburgo sulla limitazione della responsabilità nella navigazione interna (CLNI) del 1988;

d) non si applica ai rischi nucleari relativi all'ambiente né alla minaccia imminente di tale danno causati da attività disciplinate dal Trattato istitutivo della Comunità europea dell'energia atomica o causati da un incidente o un'attività per i quali la responsabilità o l'indennizzo rientrano nel campo di applicazione di uno degli strumenti internazionali elencati nell'allegato 2 alla parte sesta del presente decreto;

e) non si applica alle attività svolte in condizioni di necessità ed aventi come scopo esclusivo la difesa nazionale, la sicurezza internazionale o la protezione dalle calamità naturali;

f) non si applica al danno causato da un'emissione, un evento o un incidente verificatisi prima della data di entrata in vigore della parte sesta del presente decreto; i criteri di determinazione dell'obbligazione risarcitoria stabiliti dall'articolo 311, commi 2 e 3, si applicano anche alle domande di risarcimento proposte o da proporre ai sensi dell'articolo 18 della legge 18 luglio 1986, n. 349, in luogo delle previsioni dei commi 6, 7 e 8 del citato articolo 18, o ai sensi del titolo IX del libro IV del codice civile o ai sensi di altre disposizioni non aventi natura speciale, con esclusione delle pronunce passate in giudicato; ai predetti giudizi trova, inoltre, applicazione la previsione dell'articolo 315 del presente decreto;

*(lettera così modificata dall'articolo 5-bis, comma 1, lettera c), legge n. 166 del 2009)*

g) non si applica al danno in relazione al quale siano trascorsi più di trent'anni dall'emissione, dall'evento o dall'incidente che l'hanno causato;

h) non si applica al danno ambientale o alla minaccia imminente di tale danno causata da inquinamento di carattere diffuso, se non sia stato possibile accertare in alcun modo un nesso causale tra il danno e l'attività di singoli operatori;

i) non si applica alle situazioni di inquinamento per le quali siano effettivamente avviate le procedure relative alla bonifica, o sia stata avviata o sia intervenuta bonifica dei siti nel rispetto delle norme vigenti in materia, salvo che ad esito di tale bonifica non permanga un danno ambientale.

## **Titolo II - Prevenzione e ripristino ambientale**

### **304. Azione di prevenzione**

1. Quando un danno ambientale non si è ancora verificato, ma esiste una minaccia imminente che si verifichi, l'operatore interessato adotta, entro ventiquattro ore e a proprie spese, le necessarie misure di prevenzione e di messa in sicurezza.

2. L'operatore deve far precedere gli interventi di cui al comma 1 da apposita comunicazione al comune, alla provincia, alla regione, o alla provincia autonoma nel cui territorio si prospetta l'evento lesivo, nonché al Prefetto della provincia che nelle ventiquattro ore successive informa il Ministro dell'ambiente e della tutela del territorio e del mare. Tale comunicazione deve avere ad oggetto tutti gli aspetti pertinenti della situazione, ed in particolare le generalità dell'operatore, le caratteristiche del sito interessato, le matrici ambientali presumibilmente coinvolte e la descrizione degli interventi da eseguire. La comunicazione, non appena pervenuta al comune, abilita immediatamente l'operatore alla realizzazione degli interventi di cui al comma 1. Se l'operatore non provvede agli interventi di cui al comma 1 e alla comunicazione di cui al presente comma, l'autorità preposta al controllo o comunque il Ministero dell'ambiente e della tutela del territorio e del mare irroga una sanzione amministrativa non inferiore a 1.000 euro né superiore a 3.000 euro per ogni giorno di ritardo.

3. Il Ministro dell'ambiente e della tutela del territorio e del mare, in qualsiasi momento, ha facoltà di:

- a) chiedere all'operatore di fornire informazioni su qualsiasi minaccia imminente di danno ambientale o su casi sospetti di tale minaccia imminente;
- b) ordinare all'operatore di adottare le specifiche misure di prevenzione considerate necessarie, precisando le metodologie da seguire;
- c) adottare egli stesso le misure di prevenzione necessarie.

4. Se l'operatore non si conforma agli obblighi previsti al comma 1 o al comma 3, lettera b), o se esso non può essere individuato, o se non è tenuto a sostenere i costi a norma della parte sesta del presente decreto, il Ministro dell'ambiente e della tutela del territorio e del mare ha facoltà di adottare egli stesso le misure necessarie per la prevenzione del danno, approvando la nota delle spese, con diritto di rivalsa esercitabile

verso chi abbia causato o concorso a causare le spese stesse, se venga individuato entro il termine di cinque anni dall'effettuato pagamento.

### **305. Ripristino ambientale**

1. Quando si è verificato un danno ambientale, l'operatore deve comunicare senza indugio tutti gli aspetti pertinenti della situazione alle autorità di cui all'articolo 304, con gli effetti ivi previsti, e, se del caso, alle altre autorità dello Stato competenti, comunque interessate. L'operatore ha inoltre l'obbligo di adottare immediatamente:

- a) tutte le iniziative praticabili per controllare, circoscrivere, eliminare o gestire in altro modo, con effetto immediato, qualsiasi fattore di danno, allo scopo di prevenire o limitare ulteriori pregiudizi ambientali ed effetti nocivi per la salute umana o ulteriori deterioramenti ai servizi, anche sulla base delle specifiche istruzioni formulate dalle autorità competenti relativamente alle misure di prevenzione necessarie da adottare;
- b) le necessarie misure di ripristino di cui all'articolo 306.

2. Il Ministro dell'ambiente e della tutela del territorio e del mare, in qualsiasi momento, ha facoltà di:

- a) chiedere all'operatore di fornire informazioni su qualsiasi danno verificatosi e sulle misure da lui adottate immediatamente ai sensi del comma 1;
- b) adottare, o ordinare all'operatore di adottare, tutte le iniziative opportune per controllare, circoscrivere, eliminare o gestire in altro modo, con effetto immediato, qualsiasi fattore di danno, allo scopo di prevenire o limitare ulteriori pregiudizi ambientali e effetti nocivi per la salute umana o ulteriori deterioramenti ai servizi;
- c) ordinare all'operatore di prendere le misure di ripristino necessarie;
- d) adottare egli stesso le suddette misure.

3. Se l'operatore non adempie agli obblighi previsti al comma 1 o al comma 2, lettera b) o c), o se esso non può essere individuato o se non è tenuto a sostenere i costi a norma della parte sesta del presente decreto, il Ministro dell'ambiente e della tutela del territorio e del mare ha facoltà di adottare egli stesso tali misure, approvando la nota delle spese, con diritto di rivalsa esercitabile verso chi abbia causato o comunque concorso a causare le spese stesse, se venga individuato entro il termine di cinque anni dall'effettuato pagamento.

### **306. Determinazione delle misure per il ripristino ambientale**

1. Gli operatori individuano le possibili misure per il ripristino ambientale che risultino conformi all'allegato 3 alla parte sesta del presente decreto e le presentano per l'approvazione al Ministro dell'ambiente e della tutela del territorio e del mare senza indugio e comunque non oltre trenta giorni dall'evento dannoso, a meno che questi non abbia già adottato misure urgenti, a norma articolo 305, commi 2 e 3.

2. Il Ministro dell'ambiente e della tutela del territorio e del mare decide quali misure di ripristino attuare, in modo da garantire, ove possibile, il conseguimento del completo ripristino ambientale, e valuta l'opportunità di addivenire ad un accordo con l'operatore interessato nel rispetto della procedura di cui all'articolo 11 della legge 7 agosto 1990, n. 241.

3. Se si è verificata una pluralità di casi di danno ambientale e l'autorità competente non è in grado di assicurare l'adozione simultanea delle misure di ripristino necessarie, essa può decidere quale danno ambientale debba essere riparato a titolo prioritario. Ai fini di tale decisione, l'autorità competente tiene conto, fra l'altro, della natura, entità e gravità dei diversi casi di danno ambientale in questione, nonché della possibilità di un ripristino naturale.

4. Nelle attività di ripristino ambientale sono prioritariamente presi in considerazione i rischi per la salute umana.

5. Il Ministro dell'ambiente e della tutela del territorio e del mare invita i soggetti di cui agli articoli 12 e 7, comma 4, della direttiva 2004/35/CE, nonché i soggetti sugli immobili dei quali si devono effettuare le

misure di ripristino a presentare le loro osservazioni nel termine di dieci giorni e le prende in considerazione in sede di ordinanza. Nei casi di motivata, estrema urgenza l'invito può essere incluso nell'ordinanza, che in tal caso potrà subire le opportune riforme o essere revocata tenendo conto dello stato dei lavori in corso.

### **307. Notificazione delle misure preventive e di ripristino**

1. Le decisioni che impongono misure di precauzione, di prevenzione o di ripristino, adottate ai sensi della parte sesta del presente decreto, sono adeguatamente motivate e comunicate senza indugio all'operatore interessato con indicazione dei mezzi di ricorso di cui dispone e dei termini relativi.

### **308. Costi dell'attività di prevenzione e di ripristino**

1. L'operatore sostiene i costi delle iniziative statali di prevenzione e di ripristino ambientale adottate secondo le disposizioni di cui alla parte sesta del presente decreto.

2. Fatti salvi i commi 4, 5 e 6, il Ministro dell'ambiente e della tutela del territorio e del mare recupera, anche attraverso garanzie reali o fidejussioni bancarie a prima richiesta e con esclusione del beneficio della preventiva escussione, dall'operatore che ha causato il danno o l'imminente minaccia, le spese sostenute dallo Stato in relazione alle azioni di precauzione, prevenzione e ripristino adottate a norma della parte sesta del presente decreto.

3. Il Ministro dell'ambiente e della tutela del territorio e del mare determina di non recuperare la totalità dei costi qualora la spesa necessaria sia maggiore dell'importo recuperabile o qualora l'operatore non possa essere individuato.

4. Non sono a carico dell'operatore i costi delle azioni di precauzione, prevenzione e ripristino adottate conformemente alle disposizioni di cui alla parte sesta del presente decreto se egli può provare che il danno ambientale o la minaccia imminente di tale danno:

a) è stato causato da un terzo e si è verificato nonostante l'esistenza di misure di sicurezza astrattamente idonee;

b) è conseguenza dell'osservanza di un ordine o istruzione obbligatori impartiti da una autorità pubblica, diversi da quelli impartiti a seguito di un'emissione o di un incidente imputabili all'operatore; in tal caso il Ministro dell'ambiente e della tutela del territorio e del mare adotta le misure necessarie per consentire all'operatore il recupero dei costi sostenuti.

5. L'operatore non è tenuto a sostenere i costi delle azioni di cui al comma 5 intraprese conformemente alle disposizioni di cui alla parte sesta del presente decreto qualora dimostri che non gli è attribuibile un comportamento doloso o colposo e che l'intervento preventivo a tutela dell'ambiente è stato causato da:

a) un'emissione o un evento espressa mente consentiti da un'autorizzazione conferita ai sensi delle vigenti disposizioni legislative e regolamentari recanti attuazione delle misure legislative adottate dalla Comunità europea di cui all'allegato 5 della parte sesta del presente decreto, applicabili alla data dell'emissione o dell'evento e in piena conformità alle condizioni ivi previste;

b) un'emissione o un'attività o qualsiasi altro modo di utilizzazione di un prodotto nel corso di un'attività che l'operatore dimostri non essere stati considerati probabile causa di danno ambientale secondo lo stato delle conoscenze scientifiche e tecniche al momento del rilascio dell'emissione o dell'esecuzione dell'attività.

6. Le misure adottate dal Ministro dell'ambiente e della tutela del territorio e del mare in attuazione delle disposizioni di cui alla parte sesta del presente decreto lasciano impregiudicata la responsabilità e l'obbligo risarcitorio del trasgressore interessato.

### **309. Richiesta di intervento statale**

1. Le regioni, le province autonome e gli enti locali, anche associati, nonché le persone fisiche o giuridiche che sono o che potrebbero essere colpite dal danno ambientale o che vantino un interesse legittimante la partecipazione al procedimento relativo all'adozione delle misure di precauzione, di prevenzione o di

ripristino previste dalla parte sesta del presente decreto possono presentare al Ministro dell'ambiente e della tutela del territorio e del mare, depositandole presso le Prefetture - Uffici territoriali del Governo, denunce e osservazioni, corredate da documenti ed informazioni, concernenti qualsiasi caso di danno ambientale o di minaccia imminente di danno ambientale e chiedere l'intervento statale a tutela dell'ambiente a norma della parte sesta del presente decreto.

2. Le organizzazioni non governative che promuovono la protezione dell'ambiente, di cui all'articolo 13 della legge 8 luglio 1986, n. 349, sono riconosciute titolari dell'interesse di cui al comma 1.

3. Il Ministro dell'ambiente e della tutela del territorio e del mare valuta le richieste di intervento e le osservazioni ad esse allegate afferenti casi di danno o di minaccia di danno ambientale e informa senza dilazione i soggetti richiedenti dei provvedimenti assunti al riguardo.

4. In caso di minaccia imminente di danno, il Ministro dell'ambiente e della tutela del territorio e del mare, nell'urgenza estrema, provvede sul danno denunciato anche prima d'aver risposto ai richiedenti ai sensi del comma 3.

### **310. Ricorsi**

1. I soggetti di cui all'articolo 309, comma 1, sono legittimati ad agire, secondo i principi generali, per l'annullamento degli atti e dei provvedimenti adottati in violazione delle disposizioni di cui alla parte sesta del presente decreto nonché avverso il silenzio inadempiuto del Ministro dell'ambiente e della tutela del territorio e del mare e per il risarcimento del danno subito a causa del ritardo nell'attivazione, da parte del medesimo Ministro, delle misure di precauzione, di prevenzione o di contenimento del danno ambientale.

2. Nell'ipotesi di cui al comma 1, il ricorso al giudice amministrativo può essere preceduto da una opposizione depositata presso il Ministero dell'ambiente e della tutela del territorio e del mare o inviata presso la sua sede a mezzo di posta raccomandata con avviso di ricevimento entro trenta giorni dalla notificazione, comunicazione o piena conoscenza dell'atto. In caso di inerzia del Ministro, analoga opposizione può essere proposta entro il suddetto termine decorrente dalla scadenza del trentesimo giorno successivo all'effettuato deposito dell'opposizione presso il Ministero dell'ambiente e della tutela del territorio e del mare.

*(comma così modificato dall'articolo 4, Allegato 4, del d.lgs. n. 104 del 2010)*

3. Se sia stata presentata l'opposizione e non ancora il ricorso al giudice amministrativo, quest'ultimo è proponibile entro il termine di sessanta giorni decorrenti dal ricevimento della decisione di rigetto dell'opposizione oppure dal trentunesimo giorno successivo alla presentazione dell'opposizione se il Ministro non si sia pronunciato.

4. Resta ferma la facoltà dell'interessato di ricorrere in via straordinaria al Presidente della Repubblica nel termine di centoventi giorni dalla notificazione, comunicazione o piena conoscenza dell'atto o provvedimento che si ritenga illegittimo e lesivo.

## **Titolo III - Risarcimento del danno ambientale**

### **311. Azione risarcitoria in forma specifica e per equivalente patrimoniale**

1. Il Ministro dell'ambiente e della tutela del territorio e del mare agisce, anche esercitando l'azione civile in sede penale, per il risarcimento del danno ambientale in forma specifica e, se necessario, per equivalente patrimoniale, oppure procede ai sensi delle disposizioni di cui alla parte sesta del presente decreto.

2. Chiunque realizzando un fatto illecito, o omettendo attività o comportamenti doverosi, con violazione di legge, di regolamento, o di provvedimento amministrativo, con negligenza, imperizia, imprudenza o violazione di norme tecniche, arrechi danno all'ambiente, alterandolo, deteriorandolo o distruggendolo in tutto o in parte, è obbligato all'effettivo ripristino a sue spese della precedente situazione e, in mancanza, all'adozione di misure di riparazione complementare e compensativa di cui alla direttiva 2004/35/CE del Parlamento europeo e del Consiglio, del 21 aprile 2004, secondo le modalità prescritte dall'Allegato II alla

medesima direttiva, da effettuare entro il termine congruo di cui all'articolo 314, comma 2, del presente decreto. Quando l'effettivo ripristino o l'adozione di misure di riparazione complementare o compensativa risultino in tutto o in parte omessi, impossibili o eccessivamente onerosi ai sensi dell'articolo 2058 del codice civile o comunque attuati in modo incompleto o difforme rispetto a quelli prescritti, il danneggiante è obbligato in via sostitutiva al risarcimento per equivalente patrimoniale nei confronti dello Stato, determinato conformemente al comma 3 del presente articolo, per finanziare gli interventi di cui all'articolo 317, comma 5.

*(comma così modificato dall'articolo 5-bis, comma 1, lettera a), legge n. 166 del 2009)*

3. Alla quantificazione del danno il Ministro dell'ambiente e della tutela del territorio e del mare provvede in applicazione dei criteri enunciati negli Allegati 3 e 4 della parte sesta del presente decreto. All'accertamento delle responsabilità risarcitorie ed alla riscossione delle somme dovute per equivalente patrimoniale il Ministro dell'ambiente e della tutela del territorio e del mare provvede con le procedure di cui al titolo III della parte sesta del presente decreto. on decreto del Ministro dell'ambiente e della tutela del territorio e del mare, da emanare entro sessanta giorni dalla data di entrata in vigore della presente disposizione, ai sensi dell'articolo 17, comma 3, della legge 23 agosto 1988, n. 400, sono definiti, in conformità a quanto previsto dal punto 1.2.3 dell'Allegato II alla direttiva 2004/35/CE, i criteri di determinazione del risarcimento per equivalente e dell'eccessiva onerosità, avendo riguardo anche al valore monetario stimato delle risorse naturali e dei servizi perduti e ai parametri utilizzati in casi simili o materie analoghe per la liquidazione del risarcimento per equivalente del danno ambientale in sentenze passate in giudicato pronunciate in ambito nazionale e comunitario. Nei casi di concorso nello stesso evento di danno, ciascuno risponde nei limiti della propria responsabilità personale. Il relativo debito si trasmette, secondo le leggi vigenti, agli eredi nei limiti del loro effettivo arricchimento. Il presente comma si applica anche nei giudizi di cui ai commi 1 e 2.

*(comma così modificato dall'articolo 5-bis, comma 1, lettera b), legge n. 166 del 2009)*

### **312. Istruttoria per l'emanazione dell'ordinanza ministeriale**

1. L'istruttoria per l'emanazione dell'ordinanza ministeriale di cui all'articolo 313 si svolge ai sensi della legge 7 agosto 1990, n. 241.

2. Il Ministro dell'ambiente e della tutela del territorio e del mare, per l'accertamento dei fatti, per l'individuazione dei trasgressori, per l'attuazione delle misure a tutela dell'ambiente e per il risarcimento dei danni, può delegare il Prefetto competente per territorio ed avvalersi, anche mediante apposite convenzioni, della collaborazione delle Avvocature distrettuali dello Stato, del Corpo forestale dello Stato, dell'Arma dei carabinieri, della Polizia di Stato, della Guardia di finanza e di qualsiasi altro soggetto pubblico dotato di competenza adeguata.

3. Il Ministro dell'ambiente e della tutela del territorio e del mare, per l'accertamento delle cause del danno e per la sua quantificazione, da effettuare in applicazione delle disposizioni contenute negli Allegati 3 e 4 alla parte sesta del presente decreto, può disporre, nel rispetto del principio del contraddittorio con l'operatore interessato, apposita consulenza tecnica svolta dagli uffici ministeriali, da quelli di cui al comma 2 oppure, tenuto conto delle risorse finanziarie previste a legislazione vigente, da liberi professionisti.

4. Il Ministro dell'ambiente e della tutela del territorio e del mare, al fine di procedere ad ispezioni documentali, verificazioni e ricerche anche in apparecchiature informatiche e ad ogni altra rilevazione ritenuta utile per l'accertamento del fatto dannoso e per l'individuazione dei trasgressori, può disporre l'accesso di propri incaricati nel sito interessato dal fatto dannoso. Gli incaricati che eseguono l'accesso devono essere muniti di apposita autorizzazione che ne indica lo scopo, rilasciata dal capo dell'ufficio da cui dipendono. Per l'accesso a locali che siano adibiti ad abitazione o all'esercizio di attività professionali è necessario che l'Amministrazione si munisca dell'autorizzazione dell'autorità giudiziaria competente. In ogni caso, dell'accesso nei luoghi di cui al presente comma dovrà essere informato il titolare dell'attività o un suo delegato, che ha il diritto di essere presente, anche con l'assistenza di un difensore di fiducia, e di chiedere che le sue dichiarazioni siano verbalizzate.

5. In caso di gravi indizi che facciano ritenere che libri, registri, documenti, scritture ed altre prove del fatto dannoso si trovino in locali diversi da quelli indicati nel comma 4, il Ministro dell'ambiente e della tutela del territorio e del mare può chiedere l'autorizzazione per la perquisizione di tali locali all'autorità giudiziaria competente.

6. E' in ogni caso necessaria l'autorizzazione dell'autorità giudiziaria competente per procedere, durante l'accesso, a perquisizioni personali e all'apertura coattiva di pieghi sigillati, borse, casseforti, mobili, ripostigli e simili e per l'esame dei documenti e la richiesta di notizie relativamente ai quali sia stato eccepito il segreto professionale.

7. Di ogni accesso deve essere redatto processo verbale da cui risultino le ispezioni e le rilevazioni eseguite, le richieste fatte all'interessato o a chi lo rappresenta e le risposte ricevute, nonché le sue dichiarazioni. Il verbale deve essere sottoscritto dall'interessato o da chi lo rappresenta oppure deve indicare il motivo della mancata sottoscrizione. L'interessato ha diritto di averne copia.

8. I documenti e le scritture possono essere sequestrati soltanto se non sia possibile riprodurne o farne constare agevolmente il contenuto rilevante nel verbale, nonché in caso di mancata sottoscrizione o di contestazione del contenuto del verbale; tuttavia gli agenti possono sempre acquisire dati con strumenti propri da sistemi meccanografici, telematici, elettronici e simili.

### **313. Ordinanza**

1. Qualora all'esito dell'istruttoria di cui all'articolo 312 sia stato accertato un fatto che abbia causato danno ambientale ed il responsabile non abbia attivato le procedure di ripristino ai sensi del titolo V della parte quarta del presente decreto oppure ai sensi degli articoli 304 e seguenti, il Ministro dell'ambiente e della tutela del territorio e del mare, con ordinanza immediatamente esecutiva, ingiunge a coloro che, in base al suddetto accertamento, siano risultati responsabili del fatto il ripristino ambientale a titolo di risarcimento in forma specifica entro un termine fissato.

2. Qualora il responsabile del fatto che ha provocato danno ambientale non provveda in tutto o in parte al ripristino nel termine ingiunto, o il ripristino risulti in tutto o in parte impossibile, oppure eccessivamente oneroso ai sensi dell'articolo 2058 del codice civile, il Ministro dell'ambiente e della tutela del territorio e del mare, con successiva ordinanza, ingiunge il pagamento, entro il termine di sessanta giorni dalla notifica, di una somma pari al valore economico del danno accertato o residuo, a titolo di risarcimento per equivalente pecuniario.

3. Con riguardo al risarcimento del danno in forma specifica, l'ordinanza è emessa nei confronti del responsabile del fatto dannoso nonché, in solido, del soggetto nel cui effettivo interesse il comportamento fonte del danno è stato tenuto o che ne abbia obiettivamente tratto vantaggio sottraendosi, secondo l'accertamento istruttorio intervenuto, all'onere economico necessario per apprestare, in via preventiva, le opere, le attrezzature, le cautele e tenere i comportamenti previsti come obbligatori dalle norme applicabili.

4. L'ordinanza è adottata nel termine perentorio di centottanta giorni decorrenti dalla comunicazione ai soggetti di cui al comma 3 dell'avvio dell'istruttoria, e comunque entro il termine di decadenza di due anni dalla notizia del fatto, salvo quando sia in corso il ripristino ambientale a cura e spese del trasgressore. In tal caso i medesimi termini decorrono dalla sospensione ingiustificata dei lavori di ripristino oppure dalla loro conclusione in caso di incompleta riparazione del danno. Alle attestazioni concernenti la sospensione dei lavori e la loro incompletezza provvede il Ministro dell'ambiente e della tutela del territorio e del mare con apposito atto di accertamento.

5. Nei termini previsti dai commi 1 e 3 dell'articolo 2947 del codice civile, il Ministro dell'ambiente e della tutela del territorio e del mare può adottare ulteriori provvedimenti nei confronti di trasgressori successivamente individuati.

6. Nel caso di danno provocato da soggetti sottoposti alla giurisdizione della Corte dei conti, il Ministro dell'ambiente e della tutela del territorio e del mare, anziché ingiungere il pagamento del risarcimento per equivalente patrimoniale, invia rapporto all'Ufficio di Procura regionale presso la Sezione giurisdizionale della Corte dei conti competente per territorio.

7. Nel caso di intervenuto risarcimento del danno, sono esclusi, a seguito di azione concorrente da parte di autorità diversa dal Ministro dell'ambiente e della tutela territorio, nuovi interventi comportanti aggravio di costi per l'operatore interessato. Resta in ogni caso fermo il diritto dei soggetti danneggiati dal fatto

produttivo di danno ambientale, nella loro salute o nei beni di loro proprietà, di agire in giudizio nei confronti del responsabile a tutela dei diritti e degli interessi lesi.

### **314. Contenuto dell'ordinanza**

1. L'ordinanza contiene l'indicazione specifica del fatto, commissivo o omissivo, contestato, nonché degli elementi di fatto ritenuti rilevanti per l'individuazione e la quantificazione del danno e delle fonti di prova per l'identificazione dei trasgressori.
2. L'ordinanza fissa un termine, anche concordato con il trasgressore in applicazione dell'articolo 11 della legge 7 agosto 1990, n. 241, per il ripristino dello stato dei luoghi a sue spese, comunque non inferiore a due mesi e non superiore a due anni, salvo ulteriore proroga da definire in considerazione dell'entità dei lavori necessari.
3. La quantificazione del danno deve comprendere il pregiudizio arrecato alla situazione ambientale con particolare riferimento al costo necessario per il suo ripristino. Ove non sia motivatamente possibile l'esatta quantificazione del danno non risarcibile in forma specifica, o di parte di esso, il danno per equivalente patrimoniale si presume, fino a prova contraria, di ammontare non inferiore al triplo della somma corrispondente alla sanzione pecuniaria amministrativa, oppure alla sanzione penale, in concreto applicata. Se sia stata erogata una pena detentiva, al fine della quantificazione del danno di cui al presente articolo, il ragguglio fra la stessa e la somma da addebitare a titolo di risarcimento del danno ha luogo calcolando 400 euro per ciascun giorno di pena detentiva.
4. In caso di sentenza di condanna in sede penale o di emanazione del provvedimento di cui all'articolo 444 del codice di procedura penale, la cancelleria del giudice che ha emanato la sentenza o il provvedimento trasmette copia degli stessi al Ministero dell'ambiente e della tutela del territorio e del mare entro cinque giorni dalla loro pubblicazione.
5. Le regioni, le province autonome e gli altri enti territoriali, al fine del risarcimento del danno ambientale, comunicano al Ministero dell'ambiente e della tutela del territorio e del mare le sanzioni amministrative, entro dieci giorni dall'avvenuta irrogazione.
6. Le ordinanze ministeriali di cui agli articoli 304, comma 3, e 313 indicano i mezzi di ricorso ed i relativi termini.

### **315. Effetti dell'ordinanza sull'azione giudiziaria**

1. Il Ministro dell'ambiente e della tutela del territorio e del mare che abbia adottato l'ordinanza di cui all'articolo 313 non può né proporre né procedere ulteriormente nel giudizio per il risarcimento del danno ambientale, salva la possibilità dell'intervento in qualità di persona offesa dal reato nel giudizio penale.

### **316. Ricorso avverso l'ordinanza**

1. Il trasgressore, entro il termine perentorio di sessanta giorni dalla comunicazione dell'ordinanza di cui all'articolo 313, può ricorrere al Tribunale amministrativo regionale competente in relazione al luogo nel quale si è prodotto il danno ambientale.  
*(comma così modificato dall'articolo 4, Allegato 4, del d.lgs. n. 104 del 2010)*
2. Il trasgressore può far precedere l'azione giurisdizionale dal ricorso in opposizione di cui all'articolo 310, commi 2 e 3.
3. Il trasgressore può proporre altresì ricorso al Presidente della Repubblica nel termine di centoventi giorni dalla ricevuta notificazione o comunicazione dell'ordinanza o dalla sua piena conoscenza.

### **317. Riscossione dei crediti e fondo di rotazione**

1. Per la riscossione delle somme costituenti credito dello Stato ai sensi delle disposizioni di cui alla parte sesta del presente decreto, nell'ammontare determinato dal Ministro dell'ambiente e della tutela del territorio e del mare o dal giudice, si applicano le norme di cui al decreto legislativo 13 aprile 1999, n. 112.

2. Nell'ordinanza o nella sentenza può essere disposto, su richiesta dell'interessato che si trovi in condizioni economiche disagiate, che gli importi dovuti vengano pagati in rate mensili non superiori al numero di venti; ciascuna rata non può essere inferiore comunque ad euro 5.000.

3. In ogni momento il debito può essere estinto mediante un unico pagamento.

4. Il mancato adempimento anche di una sola rata alla sua scadenza comporta l'obbligo di pagamento del residuo ammontare in unica soluzione.

5. Le somme derivanti dalla riscossione dei crediti in favore dello Stato per il risarcimento del danno ambientale disciplinato dalla parte sesta del presente decreto, ivi comprese quelle derivanti dall'escussione di fidejussioni a favore dello Stato, assunte a garanzia del risarcimento medesimo, affluiscono al fondo di cui all'articolo 7-quinquies, comma 1, del decreto-legge 10 febbraio 2009, n. 5, convertito, con modificazioni, dalla legge 9 aprile 2009, n. 33, per essere destinate alle seguenti finalità:

*(comma così modificato dall'articolo 5-bis, comma 1, lettera d), legge n. 166 del 2009)*

a) interventi urgenti di perimetrazione, caratterizzazione e messa in sicurezza dei siti inquinati, con priorità per le aree per le quali ha avuto luogo il risarcimento del danno ambientale;

b) interventi di disinquinamento, bonifica e ripristino ambientale delle aree per le quali abbia avuto luogo il risarcimento del danno ambientale;

c) interventi di bonifica e ripristino ambientale previsti nel programma nazionale di bonifica e ripristino ambientale dei siti inquinati;

d) attività dei centri di ricerca nel campo delle riduzioni delle emissioni di gas ad effetto serra e dei cambiamenti climatici globali.

6. *(abrogato dall'articolo 5-bis, comma 1, lettera e), legge n. 166 del 2009)*

### **318. Norme transitorie e finali**

1. Nelle more dell'adozione del decreto di cui all'articolo 317, comma 6, continua ad applicarsi il decreto del Ministro dell'ambiente e della tutela del territorio e del mare 14 ottobre 2003.

2. Sono abrogati:

a) l'articolo 18 della legge 8 luglio 1986, n. 349, ad eccezione del comma 5;

b) [l'articolo 9, comma 3, del decreto legislativo 18 agosto 2000, n. 267](#);

c) [l'articolo 1, commi 439, 440, 441, 442 e 443 della legge 23 dicembre 2005, n. 266](#).

3. In attuazione dell'articolo 14 della direttiva 2004/35/CE, con decreto del Presidente del Consiglio dei Ministri, adottato su proposta del Ministro dell'ambiente e della tutela del territorio e del mare di concerto con i Ministri dell'economia e delle finanze e delle attività produttive, sono adottate misure per la definizione di idonee forme di garanzia e per lo sviluppo dell'offerta dei relativi strumenti, in modo da consentire l'utilizzo da parte degli operatori interessati ai fini dell'assolvimento delle responsabilità ad essi incombenti ai sensi della parte sesta del presente decreto.

4. Quando un danno ambientale riguarda o può riguardare una pluralità di Stati membri dell'Unione europea, il Ministro dell'ambiente e della tutela del territorio e del mare coopera, anche attraverso un appropriato scambio di informazioni, per assicurare che sia posta in essere un'azione di prevenzione e, se necessario, di riparazione di tale danno ambientale. In tale ipotesi, quando il danno ambientale ha avuto origine nel territorio italiano, il Ministro dell'ambiente e della tutela del territorio e del mare fornisce informazioni sufficienti agli Stati membri potenzialmente esposti ai suoi effetti. Se il Ministro individua entro i confini del territorio nazionale un danno la cui causa si è invece verificata al di fuori di tali confini, esso ne informa la Commissione europea e qualsiasi altro Stato membro interessato; il Ministro può raccomandare l'adozione di



misure di prevenzione o di riparazione e può cercare, ai sensi della parte sesta del presente decreto, di recuperare i costi sostenuti in relazione all'adozione delle misure di prevenzione o riparazione.

**Allegati:**

- [alla Parte seconda](#)
- [alla Parte terza](#)
- [alla Parte quarta](#)
- [alla Parte quinta](#)
- [alla Parte sesta](#)



## **ALLEGATI al [Decreto legislativo 3 aprile 2006, n. 152](#)**

- [alla Parte seconda](#)
- [alla Parte terza](#)
- [alla Parte quarta](#)
- [alla Parte quinta](#)
- [alla Parte sesta](#)

---

### **Allegati alla Parte Seconda**

#### **ALLEGATO I - Criteri per la verifica di assoggettabilità di piani e programmi di cui all'[articolo 12](#).**

1. Caratteristiche del piano o del programma, tenendo conto in particolare, dei seguenti elementi:

- in quale misura il piano o il programma stabilisce un quadro di riferimento per progetti ed altre attività, o per quanto riguarda l'ubicazione, la natura, le dimensioni e le condizioni operative o attraverso la ripartizione delle risorse;
- in quale misura il piano o il programma influenza altri piani o programmi, inclusi quelli gerarchicamente ordinati;
- la pertinenza del piano o del programma per l'integrazione delle considerazioni ambientali, in particolare al fine di promuovere lo sviluppo sostenibile;
- problemi ambientali pertinenti al piano o al programma;
- la rilevanza del piano o del programma per l'attuazione della normativa comunitaria nel settore dell'ambiente (ad es. piani e programmi connessi alla gestione dei rifiuti o alla protezione delle acque).

2. Caratteristiche degli impatti e delle aree che possono essere interessate, tenendo conto in particolare, dei seguenti elementi:

- probabilità, durata, frequenza e reversibilità degli impatti;
- carattere cumulativo degli impatti;
- natura transfrontaliera degli impatti;
- rischi per la salute umana o per l'ambiente (ad es. in caso di incidenti);
- entità ed estensione nello spazio degli impatti (area geografica e popolazione potenzialmente interessate);
- valore e vulnerabilità dell'area che potrebbe essere interessata a causa:

- delle speciali caratteristiche naturali o del patrimonio culturale,
- del superamento dei livelli di qualità ambientale o dei valori limite dell'utilizzo intensivo del suolo;

- impatti su aree o paesaggi riconosciuti come protetti a livello nazionale, comunitario o internazionale.

#### **ALLEGATO II - Progetti di competenza statale**

1) Raffinerie di petrolio greggio (escluse le imprese che producono soltanto lubrificanti dal petrolio greggio), nonché impianti di gassificazione e di liquefazione di almeno 500 tonnellate al giorno di carbone o di scisti bituminosi, nonché terminali di rigassificazione di gas naturale liquefatto.

2) Installazioni relative a:

- centrali termiche ed altri impianti di combustione con potenza termica di almeno 300 MW;
- centrali per la produzione dell'energia idroelettrica con potenza di concessione superiore a 30 MW incluse le dighe ed invasi direttamente asserviti;
- impianti per l'estrazione dell'amianto, nonché per il trattamento e la trasformazione dell'amianto e dei prodotti contenenti amianto;
- centrali nucleari e altri reattori nucleari, compreso lo smantellamento e lo smontaggio di tali centrali e

reattori (esclusi gli impianti di ricerca per la produzione delle materie fissili e fertili, la cui potenza massima non supera 1 kW di durata permanente termica).

3) Impianti destinati:

- al ritrattamento di combustibili nucleari irradiati;
- alla produzione o all'arricchimento di combustibili nucleari;
- al trattamento di combustibile nucleare irradiato o di residui altamente radioattivi;
- allo smaltimento definitivo dei combustibili nucleari irradiati;
- esclusivamente allo smaltimento definitivo di residui radioattivi;
- esclusivamente allo stoccaggio (previsto per più di dieci anni) di combustibile nucleare irradiato o di residui radioattivi in un sito diverso da quello di produzione.

4) Elettrodotti aerei con tensione nominale di esercizio superiore a 150 kV e con tracciato di lunghezza superiore a 15 km ed elettrodotti in cavo interrato in corrente alternata, con tracciato di lunghezza superiore a 40 chilometri".

5) Acciaierie integrate di prima fusione della ghisa e dell'acciaio.

6) Impianti chimici integrati, ossia impianti per la produzione su scala industriale, mediante processi di trasformazione chimica, di sostanze, in cui si trovano affiancate varie unità produttive funzionalmente connesse tra di loro:

- per la fabbricazione di prodotti chimici organici di base, con capacità produttiva complessiva annua per classe di prodotto, espressa in milioni di chilogrammi, superiore alle soglie (1) di seguito indicate:

<b>Classe di prodotto</b>	<b>Soglie* (Gg/anno)</b>
a) idrocarburi semplici (lineari o anulari, saturi o insaturi, alifatici o aromatici)	200
b) idrocarburi ossigenati, segnatamente alcoli, aldeidi, chetoni, acidi carbossilici, esteri, acetati, eteri, perossidi, resine, epossidi	200
c) idrocarburi solforati	100
d) idrocarburi azotati, segnatamente ammine, amidi, composti nitrosi, nitrati o nitrici, nitrili, cianati, isocianati	100
e) idrocarburi fosforosi	100
f) idrocarburi alogenati	100
g) composti organometallici	100
h) materie plastiche di base (polimeri, fibre sintetiche, fibre a base di cellulosa)	100
i) gomme sintetiche	100

- per la fabbricazione di prodotti chimici organici di base, con capacità produttiva complessiva annua per classe di prodotto, espressa in milioni di chilogrammi, superiore alle soglie (2) di seguito indicate:

<b>Classe di prodotto</b>	<b>Soglie* (Gg/anno)</b>
j) gas, quali ammoniaca, cloro o cloruro di idrogeno, fluoro o fluoruro di idrogeno, ossidi di carbonio, composti di zolfo, ossidi di azoto, idrogeno, biossido di zolfo, bicloruro di carbonile	100
k) acidi, quali acido cromico, acido fluoridrico, acido fosforico, acido nitrico, acido cloridrico, acido solforico, oleum e acidi solforati	100

*(1) Le soglie della tabella sono riferite alla somma delle capacità produttive relative ai singoli composti che sono riportati in un'unica riga.*

*(2) Le soglie della tabella sono riferite alla somma delle capacità produttive relative ai singoli composti che sono riportati in un'unica riga.*

- per la fabbricazione di fertilizzanti a base di fosforo, azoto, potassio (fertilizzanti semplici o composti) con capacità produttiva complessiva annua superiore a 300 milioni di chilogrammi (intesa come somma delle capacità produttive relative ai singoli composti elencati nella presente classe di prodotto).

7) prospezione, ricerca e coltivazione di idrocarburi in mare.

8) Stoccaggio:

- di prodotti chimici, petrolchimici con capacità complessiva superiore a 80.000 m<sup>3</sup>;
- superficiale di gas naturali con una capacità complessiva superiore a 80.000 m<sup>3</sup>;
- di prodotti di gas di petrolio liquefatto con capacità complessiva superiore a 40.000 m<sup>3</sup>;
- di prodotti petroliferi liquidi di capacità complessiva superiore a 80.000 m<sup>3</sup>;
- di prodotti combustibili solidi con capacità complessiva superiore a 150.000 t.

9) oleodotti, gasdotti o condutture per prodotti chimici di lunghezza superiore a 40 km e diametro superiore o uguale a 800 mm.

10) Opere relative a:

- tronchi ferroviari per il traffico a grande distanza nonché aeroporti con piste di atterraggio superiori a 1.500 metri di lunghezza;
- autostrade e strade riservate alla circolazione automobilistica o tratti di esse, accessibili solo attraverso svincoli o intersezioni controllate e sulle quali sono vietati tra l'altro l'arresto e la sosta di autoveicoli;
- strade extraurbane a quattro o più corsie o raddrizzamento e/o allargamento di strade esistenti a due corsie al massimo per renderle a quattro o più corsie, sempre che la nuova strada o il tratto di strada raddrizzato e/o allargato abbia una lunghezza ininterrotta di almeno 10 km;
- parcheggi interrati che interessano superfici superiori ai 5 ha, localizzati nei centri storici o in aree soggette a vincoli paesaggistici decretati con atti ministeriali o facenti parte dei siti UNESCO.

11) Porti marittimi commerciali, nonché vie navigabili e porti per la navigazione interna accessibili a navi di stazza superiore a 1350 tonnellate. Terminali marittimi, da intendersi quali moli, pontili, boe galleggianti, isole a mare per il carico e lo scarico dei prodotti, collegati con la terraferma e l'esterno dei porti (esclusi gli attracchi per navi traghetto), che possono accogliere navi di stazza superiore a 1350 tonnellate, comprese le attrezzature e le opere funzionalmente connesse.

12) Interventi per la difesa del mare:

- terminali per il carico e lo scarico degli idrocarburi e sostanze pericolose;
- piattaforme di lavaggio delle acque di zavorra delle navi;
- condotte sottomarine per il trasporto degli idrocarburi;
- sfruttamento minerario piattaforma continentale.

13) impianti destinati a trattenere, regolare o accumulare le acque in modo durevole, di altezza superiore a 15 m o che determinano un volume d'invaso superiore ad 1.000.000 m<sup>3</sup>, nonché impianti destinati a trattenere, regolare o accumulare le acque a fini energetici in modo durevole, di altezza superiore a 10 m o che determinano un volume d'invaso superiore a 100.000 m<sup>3</sup>.

14) Trivellazioni in profondità per lo stoccaggio dei residui nucleari.

15) Interporti finalizzati al trasporto merci e in favore dell'intermodalità di cui alla legge 4 agosto 1990, n. 240 e successive modifiche, comunque comprendenti uno scalo ferroviario idoneo a formare o ricevere treni completi e in collegamento con porti, aeroporti e viabilità di grande comunicazione.

16) Opere ed interventi relativi a trasferimenti d'acqua che prevedano o possano prevedere trasferimento d'acqua tra regioni diverse e ciò travalichi i comprensori di riferimento dei bacini idrografici istituiti a norma della legge 18 maggio 1989, n. 183.

17) Stoccaggio di gas combustibile e di CO<sub>2</sub> in serbatoi sotterranei naturali in unità geologiche profonde e giacimenti esauriti di idrocarburi.

18) Ogni modifica o estensione dei progetti elencati nel presente allegato, ove la modifica o l'estensione di per sé sono conformi agli eventuali limiti stabiliti nel presente allegato.

### **ALLEGATO III - Progetti di competenza delle regioni e delle province autonome di Trento e di Bolzano**

a) Recupero di suoli dal mare per una superficie che superi i 200 ettari.

b) Utilizzo non energetico di acque superficiali nei casi in cui la derivazione superi i 1.000 litri al secondo e di acque sotterranee ivi comprese acque minerali e termali, nei casi in cui la derivazione superi i 100 litri al secondo.

c) Impianti termici per la produzione di energia elettrica, vapore e acqua calda con potenza termica complessiva superiore a 150 MW;

c-bis) Impianti eolici per la produzione di energia elettrica, con procedimento nel quale è prevista la partecipazione obbligatoria del rappresentante del Ministero per i beni e le attività culturali;

d) Impianti industriali destinati:

- alla fabbricazione di pasta per carta a partire dal legno o da altre materie fibrose;
- alla fabbricazione di carta e cartoni con capacità di produzione superiore a 200 tonnellate al giorno.

e) Impianti chimici integrati, ossia impianti per la produzione su scala industriale, mediante processi di trasformazione chimica, di sostanze, in cui si trovano affiancate varie unità produttive funzionalmente connesse tra di loro:

- per la fabbricazione di prodotti chimici inorganici di base (progetti non inclusi nell'[Allegato II](#));
- per la fabbricazione di prodotti chimici inorganici di base (progetti non inclusi nell'[Allegato II](#));
- per la fabbricazione di fertilizzanti a base di fosforo, azoto, potassio (fertilizzanti semplici o composti) (progetti non inclusi nell'[Allegato II](#));
- per la fabbricazione di prodotti di base fitosanitari e di biocidi;
- per la fabbricazione di prodotti farmaceutici di base mediante procedimento chimico o biologico;
- per la fabbricazione di esplosivi.

f) Trattamento di prodotti intermedi e fabbricazione di prodotti chimici per una capacità superiore alle 35.000 t/anno di materie prime lavorate.

g) Produzione di pesticidi, prodotti farmaceutici, pitture e vernici, elastomeri e perossidi, per insediamenti produttivi di capacità superiore alle 35.00 t/anno di materie prime lavorate.

h) Stoccaggio di petrolio, prodotti petroliferi, petrolchimici pericolosi a sensi della legge 29 maggio 1974, n. 256, e successive modificazioni, con capacità complessiva superiore a 40.000 m<sup>3</sup>.

i) Impianti per la concia del cuoio e del pellame qualora la capacità superi le 12 tonnellate di prodotto finito al giorno.

l) Porti turistici e da diporto quando lo specchio d'acqua è superiore a 10 ettari o le aree esterne interessate superano i 5 ettari oppure i moli sono di lunghezza superiore ai 500 metri.

m) Impianti di smaltimento e recupero di rifiuti pericolosi, mediante operazioni di cui all'allegato B, lettere D1, D5, D9, D10 e D11, ed all'allegato C, lettera R1, della [parte quarta del decreto legislativo 3 aprile 2006, n. 152](#).

- n) Impianto di smaltimento e recupero di rifiuti non pericolosi, con capacità superiore a 100 t/giorno, mediante operazioni di incenerimento o di trattamento di cui all'allegato B, lettere D9, D10 e D11, ed allegato C, lettera R1, della [parte quarta del decreto legislativo 3 aprile 2006, n. 152](#).
- o) Impianti di smaltimento dei rifiuti non pericolosi mediante operazioni di raggruppamento o ricondizionamento preliminari e deposito preliminare, con capacità superiore a 200 t/giorno (operazioni di cui all'allegato B, lettere D13 e D14, della [parte quarta del decreto legislativo 3 aprile 2006, n. 152](#)).
- p) Discariche di rifiuti urbani non pericolosi con capacità complessiva superiore a 100.000 m<sup>3</sup> (operazioni di cui all'allegato B, lettere D1 e D5, della [parte quarta del decreto legislativo 3 aprile 2006, n. 152](#)); discariche di rifiuti speciali non pericolosi (operazioni di cui all'allegato B, lettere D1 e D5, della parte quarta del decreto legislativo 152/2006), ad esclusione delle discariche per inerti con capacità complessiva sino a 100.000 m<sup>3</sup>.
- q) Impianti di smaltimento di rifiuti non pericolosi mediante operazioni di deposito preliminare, con capacità superiore a 150.000 m<sup>3</sup> oppure con capacità superiore a 200 t/giorno (operazioni di cui all'allegato B, lettera D15, della [parte quarta del decreto legislativo 3 aprile 2006, n. 152](#)).
- r) Impianti di depurazione delle acque con potenzialità superiore a 100.00 abitanti equivalenti.
- s) Cave e torbiere con più di 500.000 m<sup>3</sup>/a di materiale estratto o di un'area interessata superiore a 20 ettari.
- t) Dighe e altri impianti destinati a trattenere, regolare o accumulare le acque in modo durevole, ai fini non energetici, di altezza superiore a 10 m e/o di capacità superiore a 100.000 m<sup>3</sup>.
- u) Attività di coltivazione sulla terraferma delle sostanze minerali di miniera di cui all'art. 2, comma 2 del R.D. 29 luglio 1927, n. 1443.
- v) Attività di coltivazione sulla terraferma degli idrocarburi liquidi e gassosi delle risorse geotermiche.
- z) Elettrodotti per il trasporto di energia elettrica con tensione nominale superiore a 100 kV con tracciato di lunghezza superiore a 10 km.
- aa) Impianti di smaltimento di rifiuti mediante operazioni di iniezione in profondità, lagunaggio, scarico di rifiuti solidi nell'ambiente idrico, compreso il seppellimento nel sottosuolo marino, deposito permanente (operazioni di cui all'allegato B, lettere D3, D4, D6, D7 e D12, della parte quarta del decreto legislativo 3 aprile 2006, n. 152).
- ab) Stoccaggio di gas combustibili in serbatoi sotterranei artificiali con una capacità complessiva superiore a 80.000 m<sup>3</sup>.
- ac) Impianti per l'allevamento intensivo di pollame o di suini con più di:

- 85.000 posti per polli da ingrasso, 60.000 per galline;
- 3.000 posti per suini da produzione (di oltre 30 kg) o
- 900 posti per scrofe.

- ad) Impianti destinati a ricavare metalli grezzi non ferrosi da minerali, nonché concentrati o materie prime secondarie attraverso procedimenti metallurgici, chimici o elettrolitici.
- ae) Sistemi di ricarica artificiale delle acque freatiche in cui il volume annuale dell'acqua ricaricata sia superiore a 10 milioni di metri cubi.
- af) Opere per il trasferimento di risorse idriche tra bacini imbriferi inteso a prevenire un'eventuale penuria di acqua, per un volume di acque trasferite superiore a 100 milioni di metri cubi all'anno. In tutti gli altri casi, opere per il trasferimento di risorse idriche tra bacini imbriferi con un'erogazione media pluriennale del bacino in questione superiore a 100 milioni di metri cubi all'anno. In tutti gli altri casi, opere per il trasferimento di risorse idriche tra bacini imbriferi con un'erogazione media pluriennale del bacino in questione superiore a 2.000 milioni di metri cubi all'anno e per un volume di acque trasferite superiore al 5% di detta erogazione. In entrambi i casi sono esclusi i trasferimenti di acqua potabile convogliata in tubazioni.
- ag) Ogni modifica o estensione dei progetti elencati nel presente allegato, ove la modifica o l'estensione di per sé sono conformi agli eventuali limiti stabiliti nel presente allegato.

#### **ALLEGATO IV - Progetti sottoposti alla Verifica di assoggettabilità di competenza delle regioni e delle province autonome di Trento e Bolzano.**

##### 1. Agricoltura

- a) cambiamento di uso di aree non coltivate, semi-naturali o naturali per la loro coltivazione agraria intensiva con una superficie superiore a 10 ettari;

- b) iniziale forestazione di una superficie superiore a 20 ettari; deforestazione allo scopo di conversione di altri usi del suolo di una superficie superiore a 5 ettari;
- c) Impianti per l'allevamento intensivo di animali il cui numero complessivo di capi sia maggiore di quello derivante dal seguente rapporto: 40 quintali di peso vivo di animali per ettaro di terreno funzionalmente asservito all'allevamento. Sono comunque esclusi, indifferentemente dalla localizzazione, gli allevamenti con numero di animali inferiore o uguale a: 1.000 avicoli, 800 cunicoli, 120 posti per suini da produzione (di oltre 30 kg) o 45 posti per scrofe, 300 ovicapri, 50 posti bovini;
- d) i progetti di gestione delle risorse idriche per l'agricoltura, compresi i progetti di irrigazione e di drenaggio delle terre, per una superficie superiore ai 300 ettari;
- e) piscicoltura per superficie complessiva di oltre i 5 ettari;
- f) progetti di ricomposizione fondiaria che interessano una superficie superiore a 200 ettari.

## 2. Industria energetica ed estrattiva

- a) impianti termici per la produzione di energia elettrica, vapore e acqua calda con potenza termica complessiva superiore a 50 MW;
- b) attività di ricerca sulla terraferma delle sostanze minerali di miniera di cui all'art. 2, comma 2, del regio decreto 29 luglio 1927, n. 1443, ivi comprese le risorse geotermiche, incluse le relative attività minerarie;
- c) impianti industriali non termici per la produzione di energia, vapore ed acqua calda con potenza complessiva superiore a 1 MW;  
*(lettera così modificata dall'art. 27, comma 42, della legge n. 99 del 2009)*
- d) impianti industriali per il trasporto del gas, vapore e dell'acqua calda, che alimentano condotte con una lunghezza complessiva superiore ai 20 km;
- e) impianti industriali per la produzione di energia mediante lo sfruttamento del vento con potenza complessiva superiore a 1 MW;  
*(lettera così modificata dall'art. 27, comma 42, della legge n. 99 del 2009)*
- f) installazione di oleodotti e gasdotti con la lunghezza complessiva superiore ai 20 km;
- g) attività di ricerca di idrocarburi liquidi e gassosi in terraferma;
- h) estrazione di sostanze minerali di miniera di cui all'art. 2, comma 2, del regio decreto 29 luglio 1927, n. 1443, mediante dragaggio marino e fluviale;
- i) agglomerazione industriale di carbon fossile e lignite;
- l) impianti di superficie dell'industria di estrazione di carbon fossile, di petrolio, di gas naturale e di minerali metallici nonché di scisti bituminose;
- m) impianti per la produzione di energia idroelettrica con potenza installata superiore a 100 kW.
- n) impianti di gasificazione e liquefazione del carbone.

## 3. Lavorazione dei metalli e dei prodotti minerali

- a) impianti di arrostimento o sinterizzazione di minerali metalliferi che superino i 5.000 m<sup>2</sup> di superficie impegnata o 50.000 m<sup>3</sup> di volume;
- b) impianti di produzione di ghisa o acciaio (fusione primaria o secondaria) compresa la relativa colata continua di capacità superiore a 2, 5 tonnellate all'ora;
- c) impianti destinati alla trasformazione dei metalli ferrosi mediante:
  - laminazione a caldo con capacità superiore a 20 tonnellate di acciaio grezzo all'ora,
  - forgiatura con magli la cui energia di impatto supera 50 kJ per maglio e allorché la potenza calorifera è superiore a 20 MW;
  - applicazione di strati protettivi di metallo fuso con una capacità di trattamento superiore a 2 tonnellate di acciaio grezzo all'ora;
- d) fonderie di metalli ferrosi con una capacità di produzione superiore a 20 tonnellate al giorno;
- e) impianti di fusione e lega di metalli non ferrosi, compresi i prodotti di recupero (affinazione, formatura in fonderia) con una capacità di fusione superiore a 10 tonnellate per il piombo e il cadmio o a 50 tonnellate per tutti gli altri metalli al giorno;
- f) impianti per il trattamento di superficie di metalli e materie plastiche mediante processi elettrolitici o chimici qualora le vasche destinate al trattamento abbiano un volume superiore a 30 m<sup>3</sup>;
- g) impianti di costruzione e montaggio di auto e motoveicoli e costruzioni dei relativi motori; impianti per la costruzione e riparazione di aeromobili; costruzione di materiale ferroviario e rotabile che superino 10.000

m<sup>2</sup> di superficie impegnata o 50.000 m<sup>3</sup> di volume;

h) cantieri navali di superficie complessiva superiore a 2 ettari;

i) imbutitura di fondo con esplosivi che superino 5.000 m<sup>2</sup> di superficie impegnata o 50.000 m<sup>3</sup> di volume;

l) cockerie (distillazione a secco di carbone);

m) fabbricazione di prodotti ceramici mediante cottura, in particolare tegole, mattoni, mattoni refrattari, piastrelle, gres o porcellane, con capacità di produzione di oltre 75 tonnellate al giorno e/o con capacità di forno superiore a 4 metri cubi e con densità di colata per forno superiore a 300 kg al metro cubo;

n) impianti per la fusione di sostanze minerali, compresi quelli destinati alla produzione di fibre minerali, con capacità di fusione di oltre 20 tonnellate al giorno;

o) impianti per la produzione di vetro compresi quelli destinati alla produzione di fibre di vetro, con capacità di fusione di oltre 20 tonnellate al giorno;

p) impianti destinati alla produzione di cinkler (cemento) in forni rotativi la cui capacità di produzione supera 500 tonnellate al giorno oppure di calce viva in forni rotativi la cui capacità di produzione supera 50 tonnellate al giorno, o in altri tipi di forni aventi una capacità di produzione di oltre 50 tonnellate al giorno.

#### 4. Industria dei prodotti alimentari

a) impianti per il trattamento e la trasformazione di materie prime animali (diverse dal latte) con una capacità di produzione di prodotti finiti di oltre 75 tonnellate al giorno;

b) impianti per il trattamento e la trasformazione di materie prime vegetali con una capacità di produzione di prodotti finiti di oltre 300 tonnellate al giorno su base trimestrale;

c) impianti per la fabbricazione di prodotti lattiero-caseari con capacità di lavorazione superiore a 200 tonnellate al giorno su base annua;

d) impianti per la produzione di birra o malto con capacità di produzione superiore a 500.000 hl/anno;

e) impianti per la produzione di farina di pesce o di olio di pesce con capacità di lavorazione superiore a 50.000 q/anno di prodotto lavorato;

e) impianti per la produzione di dolciumi e sciroppi che superino 50.000 m<sup>3</sup> di volume;

f) macelli aventi una capacità di produzione di carcasse superiori a 50 tonnellate al giorno e impianti per l'eliminazione o il recupero di carcasse e di residui di animali con una capacità di trattamento di oltre 10 tonnellate al giorno;

g) impianti per la produzione di farina di pesce o di olio di pesce con capacità di lavorazione superiore a 50.000 q/anno di prodotto lavorato;

h) molitura dei cereali, industria dei prodotti amidacei, industria dei prodotti alimentari per zootecnia che superino 5.000 m<sup>2</sup> di superficie impegnata o 50.000 m<sup>3</sup> di volume;

i) zuccherifici, impianti per la produzione di lieviti con capacità di produzione o raffinazione superiore a 10.000 t/giorno di barbabietole.

#### 5. Industria dei tessuti, del cuoio, del legno della carta

a) impianti di fabbricazione di pannelli di fibre, pannelli di particelle e compensati, di capacità superiore alle 50.000 t/anno di materie lavorate;

b) impianti per la produzione e la lavorazione di cellulosa, fabbricazione di carta e cartoni di capacità superiore a 50 tonnellate al giorno;

c) impianti per il pretrattamento (operazioni quali il lavaggio, l'imbianchimento, la mercerizzazione) o la tintura di fibre tessili, di lana la cui capacità di trattamento supera le 10 tonnellate al giorno;

d) impianti per la concia del cuoio e del pellame qualora la capacità superi le 3 tonnellate di prodotto finito al giorno.

#### 6. Industria della gomma e delle materie plastiche

a) fabbricazione e trattamento di prodotti a base di elastomeri con almeno 25.000 tonnellate/anno di materie prime lavorate.

#### 7. Progetti di infrastrutture

a) progetti di sviluppo di zone industriali o produttive con una superficie interessata superiore ai 40 ettari;

b) progetti di sviluppo di aree urbane, nuove o in estensione, interessanti superfici superiori ai 40 ettari;



progetti di riassetto o sviluppo di aree urbane all'interno di aree urbane esistenti che interessano superfici superiori a 10 ettari; costruzione di centri commerciali di cui al [decreto legislativo 31 marzo 1998, n. 114](#) "Riforma della disciplina relativa al settore del commercio, a norma dell'articolo 4, comma 4, della legge 15 marzo 1997, n. 59"; parcheggi di uso pubblico con capacità superiori a 500 posti auto;

c) piste da sci di lunghezza superiore a 1,5 km o che impegnano una superficie superiore a 5 ettari nonché impianti meccanici di risalita, escluse le scivole e le monofuni a collegamento permanente aventi lunghezza inclinata non superiore a 500 metri, con portata oraria massima superiore a 1800 persone;

d) derivazione di acque superficiali ed opere connesse che prevedano derivazioni superiori a 200 litri al secondo o di acque sotterranee che prevedano derivazioni superiori a 50 litri al secondo, nonché le trivellazioni finalizzate alla ricerca per derivazioni di acque sotterranee superiori a 50 litri al secondo;

e) interporti, piattaforme intermodali e terminali intermodali;

f) porti e impianti portuali marittimi, fluviali e lacuali, compresi i porti di pesca, vie navigabili;

g) strade extraurbane secondarie;

h) costruzioni di strade di scorrimento in area urbana o potenziamento di esistenti a quattro o più corsie con lunghezza, in area urbana o extraurbana, superiore a 1.500 metri;

i) linee ferroviarie a carattere regionale o locale;

l) sistemi di trasporto a guida vincolata (tramvie e metropolitane), funicolari o linee simili di tipo particolare, esclusivamente o principalmente adibite al trasporto di passeggeri;

m) acquedotti con una lunghezza superiore ai 20 km;

n) opere costiere destinate a combattere l'erosione e lavori marittimi volti a modificare la costa, mediante la costruzione di dighe, moli ed altri lavori di difesa del mare;

o) opere di regolazione del corso dei fiumi e dei torrenti, canalizzazione e interventi di bonifica ed altri simili destinati ad incidere sul regime delle acque, compresi quelli di estrazione di materiali litoidi dal demanio fluviale e lacuale;

p) aeroporti;

q) porti turistici e da diporto, quando lo specchio d'acqua è inferiore o uguale a 10 ettari, le aree esterne interessate non superano i 5 ettari e i moli sono di lunghezza inferiore o uguale a 500 metri, nonché progetti di intervento su porti già esistenti;

r) impianti di smaltimento di rifiuti urbani non pericolosi, mediante operazioni di incenerimento o di trattamento, con capacità complessiva superiore a 10 t/giorno (operazioni di cui all'allegato B, lettere D2 e da D8 a D11, della parte quarta del decreto legislativo 3 aprile 2006, n. 152); impianti di smaltimento di rifiuti non pericolosi, mediante operazioni di raggruppamento o di ricondizionamento preliminari, con capacità massima complessiva superiore a 20 t/giorno (operazioni di cui all'allegato B, lettere D13 e D14 del decreto legislativo 152/2006);

s) impianti di smaltimento di rifiuti speciali non pericolosi, con capacità complessiva superiore a 10 t/giorno, mediante operazioni di incenerimento o di trattamento (operazioni di cui all'allegato B, lettere D2 e da D8 a D11, della parte quarta del decreto legislativo 3 aprile 2006, n. 152);

t) impianti di smaltimento di rifiuti speciali non pericolosi mediante operazioni di deposito preliminare con capacità massima superiore a 30.000 m<sup>3</sup> oppure con capacità superiore a 40 t/giorno (operazioni di cui all'allegato B, lettera D15 della parte quarta del decreto legislativo 3 aprile 2006, n. 152);

u) discariche di rifiuti urbani non pericolosi con capacità complessiva inferiore ai 100.000 m<sup>3</sup> (operazioni di cui all'allegato B, lettere D1 e D5, della parte quarta del decreto legislativo 3 aprile 2006, n. 152);

v) impianti di depurazione delle acque con potenzialità superiore a 10.000 abitanti equivalenti;

z) elettrodotti aerei esterni per il trasporto di energia elettrica con tensione nominale superiore a 100 kV e son tracciato di lunghezza superiore a 3 km;

z.a) Impianti di smaltimento e recupero di rifiuti pericolosi, mediante operazioni di cui all'allegato B, lettere D2, D8 e da D13 a D15, ed all'allegato C, lettere da R2 a R9, della parte quarta del decreto legislativo 3 aprile 2006, n. 152;

z.b) Impianti di smaltimento e recupero di rifiuti non pericolosi, con capacità complessiva superiore a 10 t/giorno, mediante operazioni di cui all'allegato C, lettere da R1 a R9, della [parte quarta del decreto legislativo 3 aprile 2006, n. 152](#).

## 8. Altri progetti

a) villaggi turistici di superficie superiore a 5 ettari, centri residenziali turistici ed esercizi alberghieri con oltre 30 posti-letto o volume edificato superiore a 25.000 m<sup>3</sup> o che occupano una superficie superiore ai 20 ettari, esclusi quelli ricadenti all'interno di centri abitati;

b) piste permanenti per corse e prove di automobili, motociclette ed altri veicoli a motore;

- c) centri di raccolta, stoccaggio e rottamazione di rottami di ferro, autoveicoli e simili con superficie superiore a 1 ettaro;
- d) banchi di prova per motori, turbine, reattori quanto l'area impegnata supera i 500 m<sup>2</sup>;
- e) fabbricazione di fibre minerali artificiali che superino 5.000 m<sup>2</sup> di superficie impegnata o 50.000 m<sup>3</sup> di volume;
- f) fabbricazione, condizionamento, carico o messa in cartucce di esplosivi con almeno 25.000 tonnellate/anno di materie prime lavorate;
- g) stoccaggio di petrolio, prodotti petroliferi, petrolchimici e chimici pericolosi, a sensi della legge 29 maggio 1974, n. 256, e successive modificazioni, con capacità complessiva superiore a 1.000 m<sup>3</sup>;
- h) recupero di suoli dal mare per una superficie che superi i 10 ettari;
- i) cave e e torbiere;
- l) trattamento di prodotti intermedi e fabbricazione di prodotti chimici per una capacità superiore a 10.000 t/anno di materie prime lavorate;
- m) produzione di pesticidi, prodotti farmaceutici, pitture e vernici, elastomeri e perossidi, per insediamenti produttivi di capacità superiore alle 10.000 t/anno in materie prime lavorate;
- n) depositi di fanghi diversi da quelli disciplinati dal decreto legislativo 3 aprile 2006, n. 152, con capacità superiore a 10.00 metri cubi;
- o) impianti per il recupero o la distruzione di sostanze esplosive;
- p) stabilimenti di squartamento con capacità di produzione superiore a 50 tonnellate al giorno;
- q) terreni da campeggio e caravaning a carattere permanente con capacità superiore a 300 posti roulotte caravan o di superficie superiore a 5 ettari;
- r) parchi tematici di superficie superiore a 5 ettari;
- s) progetti di cui all'[allegato III](#), che servono esclusivamente o essenzialmente per lo sviluppo ed il collaudo di nuovi metodi o prodotti e che non sono utilizzati per più di due anni.
- t) modifiche o estensioni di progetti di cui all'[allegato III](#) o all'[allegato IV](#) già autorizzati, realizzati o in fase di realizzazione, che possono avere notevoli ripercussioni negative sull'ambiente (modifica o estensione non inclusa nell'[allegato III](#)).

## **ALLEGATO V - Criteri per la Verifica di assoggettabilità di cui all'[art. 20](#)**

### 1. Caratteristiche dei progetti

Le caratteristiche dei progetti debbono essere considerate tenendo conto, in particolare:

- delle dimensioni del progetto,
- del cumulo con altri progetti,
- dell'utilizzazione di risorse naturali,
- della produzione di rifiuti,
- dell'inquinamento e disturbi alimentari,
- del rischio di incidenti, per quanto riguarda, in particolare, le sostanze o le tecnologie utilizzate.

### 2. Localizzazione dei progetti

Deve essere considerata la sensibilità ambientale delle aree geografiche che possono risentire dell'impatto dei progetti, tenendo conto, in particolare:

- dell'utilizzazione attuale del territorio;
- della ricchezza relativa, della qualità e capacità di rigenerazione delle risorse naturali della zona;
- della capacità di carico dell'ambiente naturale, con particolare attenzione alle seguenti zone:

- a) zone umide;
- b) zone costiere;
- c) zone montuose o forestali;
- d) riserve e parchi naturali;
- e) zone classificate o protette dalla legislazione degli Stati membri; zone protette speciali designate dagli Stati membri in base alle direttive 79/409/CEE e 92/43/CEE;
- f) zone nelle quali gli standard di qualità ambientale fissati dalla legislazione comunitaria sono già stati

superati;

g) zone a forte densità demografica;

h) zone di importanza storica, culturale o archeologica;

i) territori con produzioni agricole di particolare qualità e tipicità di cui all'[art. 21 del decreto legislativo 18 maggio 2001, n. 228](#).

### 3. Caratteristiche dell'impatto potenziale

Gli impatti potenzialmente significativi dei progetti debbono essere considerati in relazione ai criteri stabiliti ai punti 1 e 2 e tenendo conto, in particolare:

- della portata dell'impatto (area geografica e densità di popolazione interessata);
- della natura transfrontaliera dell'impatto;
- dell'ordine di grandezza e della complessità dell'impatto;
- della probabilità dell'impatto;
- della durata, frequenza e reversibilità dell'impatto.

### **ALLEGATO VI - Contenuti del Rapporto ambientale di cui all'[art. 13](#).**

Le informazioni da fornire con i rapporti ambientali che devono accompagnare le proposte di piani e di programmi sottoposti a valutazione ambientale strategica sono:

- a) illustrazione dei contenuti, degli obiettivi principali del piano o programma e del rapporto con altri pertinenti piani o programmi;
- b) aspetti pertinenti dello stato attuale dell'ambiente e sua evoluzione probabile senza l'attuazione del piano o del programma;
- c) caratteristiche ambientali, culturali e paesaggistiche delle aree che potrebbero essere significativamente interessate;
- d) qualsiasi problema ambientale esistente, pertinente al piano o programma, ivi compresi in particolare quelli relativi ad aree di particolare rilevanza ambientale, culturale e paesaggistica, quali le zone designate come zone di protezione speciale per la conservazione degli uccelli selvatici e quelli classificati come siti di importanza comunitaria per la protezione degli habitat naturali e della flora e della fauna selvatica, nonché i territori con produzioni agricole di particolare qualità e tipicità, di cui all'[art. 21 del decreto legislativo 18 maggio 2001, n. 228](#).
- e) obiettivi di protezione ambientale stabiliti a livello internazionale, comunitario o degli Stati membri, pertinenti al piano o al programma, e il modo in cui, durante la sua preparazione, si è tenuto conto di detti obiettivi e di ogni considerazione ambientale;
- f) possibili impatti significativi sull'ambiente, compresi aspetti quali la biodiversità, la popolazione, la salute umana, la flora e la fauna, il suolo, l'acqua, l'aria, i fattori climatici, i beni materiali, il patrimonio culturale, anche architettonico e archeologico, il paesaggio e l'interrelazione tra i suddetti fattori. Devono essere considerati tutti gli impatti significativi, compresi quelli secondari, cumulativi, sinergici, a breve, medio e lungo termine, permanenti e temporanei, positivi e negativi;
- g) misure previste per impedire, ridurre e compensare nel modo più completo possibile gli eventuali impatti negativi significativi sull'ambiente dell'attuazione del piano o del programma;
- h) sintesi delle ragioni della scelta delle alternative individuate e una descrizione di come è stata effettuata la valutazione, nonché le eventuali difficoltà incontrate (ad esempio carenze tecniche o difficoltà derivanti dalla novità dei problemi e delle tecniche per risolverli) nella raccolta delle informazioni richieste;
- i) descrizione delle misure previste in merito al monitoraggio e controllo degli impatti ambientali significativi derivanti dall'attuazione del piano o del programma proposto definendo, in particolare, le modalità di raccolta dei dati e di elaborazione degli indicatori necessari alla valutazione degli impatti, la periodicità della produzione di un rapporto illustrante i risultati della valutazione degli impatti e le misure correttive da adottare;
- j) sintesi non tecnica delle informazioni di cui alle lettere precedenti.

### **ALLEGATO VII - Contenuti dello Studio di impatto ambientale di cui all'[art. 22](#).**

1. Descrizione del progetto, comprese in particolare:

- a) una descrizione delle caratteristiche fisiche dell'insieme del progetto e delle esigenze di utilizzazione del suolo durante le fasi di costruzione e di funzionamento;
- b) una descrizione delle principali caratteristiche dei processi produttivi, con l'indicazione, per esempio, della natura e delle quantità dei materiali impiegati;
- c) una valutazione del tipo e della quantità dei residui e delle emissioni previsti (inquinamento dell'acqua, dell'aria e del suolo, rumore, vibrazione, luce, calore, radiazione, eccetera) risultanti dall'attività del progetto proposto;
- d) la descrizione della tecnica prescelta, con riferimento alle migliori tecniche disponibili a costi non eccessivi, e delle altre tecniche previste per prevenire le emissioni degli impianti e per ridurre l'utilizzo delle risorse naturali, confrontando le tecniche prescelte con le migliori tecniche disponibili.

2. Una descrizione delle principali alternative prese in esame dal proponente, compresa l'alternativa zero, con indicazione delle principali ragioni della scelta, sotto il profilo dell'impatto ambientale, e la motivazione della scelta progettuale, sotto il profilo dell'impatto ambientale, con una descrizione delle alternative prese in esame e loro comparazione con il progetto presentato.

3. Una descrizione delle componenti dell'ambiente potenzialmente soggette ad un impatto importante del progetto proposto, con particolare riferimento alla popolazione, alla fauna e alla flora, al suolo, all'acqua, all'aria, ai fattori climatici, ai beni materiali, compreso il patrimonio architettonico e archeologico, nonché il patrimonio agroalimentare, al paesaggio e all'interazione tra questi vari fattori.

4. Una descrizione dei probabili impatti rilevanti (diretti ed eventualmente indiretti, secondari, cumulativi, a breve, medio e lungo termine, permanenti e temporanei, positivi e negativi) del progetto proposto sull'ambiente:

- a) dovuti all'esistenza del progetto;
- b) dovuti all'utilizzazione delle risorse naturali;
- c) dovuti all'emissione di inquinanti, alla creazione di sostanze nocive e allo smaltimento dei rifiuti; nonché la descrizione da parte del proponente dei metodi di previsione utilizzati per valutare gli impatti sull'ambiente.

5. Una descrizione delle misure previste per evitare, ridurre e se possibile compensare rilevanti impatti negativi del progetto sull'ambiente.

5-bis. Una descrizione delle misure previste per il monitoraggio;

6. La descrizione degli elementi culturali e paesaggistici eventualmente presenti, dell'impatto su di essi delle trasformazioni proposte e delle misure di mitigazione e compensazione necessarie.

7. Un riassunto non tecnico delle informazioni trasmesse sulla base dei numeri precedenti.

8. Un sommario delle eventuali difficoltà (lacune tecniche o mancanza di conoscenze) incontrate dal proponente nella raccolta dei dati richiesti e nella previsione degli impatti di cui al numero 4.

## **ALLEGATO VIII - Categorie di attività industriali di cui all'art. 6, comma 12**

*(allegato aggiunto dal d.lgs. n. 128 del 2010)*

1. Gli impianti o le parti di impianti utilizzati per la ricerca, lo sviluppo e la sperimentazione di nuovi prodotti e processi non rientrano nel [titolo III-bis della seconda parte del presente decreto](#).

2. I valori limite riportati di seguito si riferiscono in genere alle capacità di produzione o alla resa. Qualora uno stesso gestore ponga in essere varie attività elencate alla medesima voce in uno stesso impianto o in una stessa località, si sommano le capacità di tali attività.

### **1. Attività energetiche.**

1.1 Impianti di combustione con potenza termica di combustione di oltre 50 MW. 1.2. Raffinerie di petrolio e di gas.

1.3. Cokerie.

1.4. Impianti di gassificazione e liquefazione del carbone.

## **2. Produzione e trasformazione dei metalli.**

2.1 Impianti di arrostimento o sinterizzazione di minerali metallici compresi i minerali solforati.

2.2. Impianti di produzione di ghisa o acciaio (fusione primaria o secondaria), compresa la relativa colata continua di capacità superiore a 2,5 tonnellate all'ora.

2.3. Impianti destinati alla trasformazione di metalli ferrosi mediante:

- a) laminazione a caldo con una capacità superiore a 20 tonnellate di acciaio grezzo all'ora;
- b) forgiatura con magli la cui energia di impatto supera 50 kJ per maglio e allorché la potenza calorifica è superiore a 20 MW;
- c) applicazione di strati protettivi di metallo fuso con una capacità di trattamento superiore a 2 tonnellate di acciaio grezzo all'ora.

2.4. Fonderie di metalli ferrosi con una capacità di produzione superiore a 20 tonnellate al giorno.

2.5. Impianti:

- a) destinati a ricavare metalli grezzi non ferrosi da minerali, nonché concentrati o materie prime secondarie attraverso procedimenti metallurgici, chimici o elettrolitici;
- b) di fusione e lega di metalli non ferrosi, compresi i prodotti di recupero (affinazione, formatura in fonderia), con una capacità di fusione superiore a 4 tonnellate al giorno per il piombo e il cadmio o a 20 tonnellate al giorno per tutti gli altri metalli.

2.6. Impianti per il trattamento di superficie di metalli e materie plastiche mediante processi elettrolitici o chimici qualora le vasche destinate al trattamento utilizzate abbiano un volume superiore a 30 m<sup>3</sup>.

## **3. Industria dei prodotti minerali.**

3.1. Impianti destinati alla produzione di clinker (cemento) in forni rotativi la cui capacità di produzione supera 500 tonnellate al giorno oppure di calce viva in forni rotativi la cui capacità di produzione supera 50 tonnellate al giorno, o in altri tipi di forni aventi una capacità di produzione di oltre 50 tonnellate al giorno.

3.2. Impianti destinati alla produzione di amianto e alla fabbricazione di prodotti dell'amianto.

3.3. Impianti per la fabbricazione del vetro compresi quelli destinati alla produzione di fibre di vetro, con capacità di fusione di oltre 20 tonnellate al giorno.

3.4. Impianti per la fusione di sostanze minerali compresi quelli destinati alla produzione di fibre minerali, con una capacità di fusione di oltre 20 tonnellate al giorno.

3.5. Impianti per la fabbricazione di prodotti ceramici mediante cottura, in particolare tegole, mattoni, mattoni refrattari, piastrelle, gres, porcellane, con una capacità di produzione di oltre 75 tonnellate al giorno e/o con una capacità di forno superiore a 4 m<sup>3</sup> e con una densità di colata per forno superiore a 300 kg/m<sup>3</sup>.

## **4. Industria chimica.**

Nell'ambito delle categorie di attività della sezione 4 si intende per produzione la produzione su scala industriale mediante trasformazione chimica delle sostanze o dei gruppi di sostanze di cui ai punti da 4.1 a 4.6.

4.1 Impianti chimici per la fabbricazione di prodotti chimici organici di base come:

- a) idrocarburi semplici (lineari o anulari, saturi o insaturi, alifatici o aromatici);
- b) idrocarburi ossigenati, segnatamente alcoli, aldeidi, chetoni, acidi carbossilici, esteri, acetati, eteri, perossidi, resine, epossidi;
- c) idrocarburi solforati;
- d) idrocarburi azotati, segnatamente ammine, amidi, composti nitrosi, nitrati o nitrici, nitrili, cianati, isocianati;
- e) idrocarburi fosforosi;
- f) idrocarburi alogenati;
- g) composti organometallici;
- h) materie plastiche di base (polimeri, fibre sintetiche, fibre a base di cellulosa);
- i) gomme sintetiche;
- l) sostanze coloranti e pigmenti;
- m) tensioattivi e agenti di superficie.

4.2. Impianti chimici per la fabbricazione di prodotti chimici inorganici di base, quali:

- a) gas, quali ammoniaca; cloro o cloruro di idrogeno, fluoro o fluoruro di idrogeno, ossidi di carbonio, composti di zolfo, ossidi di azoto, idrogeno, biossido di zolfo, bicloruro di carbonile;
- b) acidi, quali acido cromico, acido fluoridrico, acido fosforico, acido nitrico, acido cloridrico, acido solforico, oleum e acidi solforati;
- c) basi, quali idrossido d'ammonio, idrossido di potassio, idrossido di sodio;
- d) sali, quali cloruro d'ammonio, clorato di potassio, carbonato di potassio, carbonato di sodio, perborato, nitrato d'argento;
- e) metalloidi, ossidi metallici o altri composti inorganici, quali carburo di calcio, silicio, carburo di silicio.

4.3. Impianti chimici per la fabbricazione di fertilizzanti a base di fosforo, azoto o potassio (fertilizzanti semplici o composti).

4.4 Impianti chimici per la fabbricazione di prodotti di base fitosanitari e di biocidi.

4.5 Impianti che utilizzano un procedimento chimico o biologico per la fabbricazione di prodotti farmaceutici di base.

4.6. Impianti chimici per la fabbricazione di esplosivi.

## **5. Gestione dei rifiuti.**

Salvi l'art. 11 della direttiva 75/442/CEE e l'art. 3 della direttiva 91/689/CEE, del 12 dicembre 1991 del Consiglio, relativa ai rifiuti pericolosi.

5.1. Impianti per l'eliminazione o il ricupero di rifiuti pericolosi, della lista di cui all'art. 1, paragrafo 4, della direttiva 91/689/CEE quali definiti negli allegati II A e II B (operazioni R 1, R 5, R 6, R 8 e R 9) della direttiva 75/442/CEE e nella direttiva 75/439/CEE del 16 giugno 1975 del Consiglio, concernente l'eliminazione degli oli usati, con capacità di oltre 10 tonnellate al giorno.

5.2. Impianti di incenerimento dei rifiuti urbani quali definiti nella direttiva 89/369/CEE dell'8 giugno 1989 del Consiglio, concernente la prevenzione dell'inquinamento atmosferico provocato dai nuovi impianti di incenerimento dei rifiuti urbani, e nella direttiva 89/429/CEE del 21 giugno 1989 del Consiglio, concernente la riduzione dell'inquinamento atmosferico provocato dagli impianti di incenerimento dei rifiuti urbani, con una capacità superiore a 3 tonnellate all'ora.

5.3. Impianti per l'eliminazione dei rifiuti non pericolosi quali definiti nell'allegato 11 A della direttiva 75/442/CEE ai punti D 8, D 9 con capacità superiore a 50 tonnellate al giorno.

5.4. Discariche che ricevono più di 10 tonnellate al giorno o con una capacità totale di oltre 25.000 tonnellate, ad esclusione delle discariche per i rifiuti inerti.

## **6. Altre attività.**

6.1. Impianti industriali destinati alla fabbricazione:

- a) di pasta per carta a partire dal legno o da altre materie fibrose;
- b) di carta e cartoni con capacità di produzione superiore a 20 tonnellate al giorno;

6.2. Impianti per il pretrattamento (operazioni di lavaggio, imbianchimento, mercerizzazione) o la tintura di fibre o di tessuti la cui capacità di trattamento supera le 10 tonnellate al giorno.

6.3. Impianti per la concia delle pelli qualora la capacità di trattamento superi le 12 tonnellate al giorno di prodotto finito.

6.4:

- a) Macelli aventi una capacità di produzione di carcasse di oltre 50 tonnellate al giorno;
- b) Trattamento e trasformazione destinati alla fabbricazione di prodotti alimentari a partire da: materie prime animali (diverse dal latte) con una capacità di produzione di prodotti finiti di oltre 75 tonnellate al giorno ovvero materie prime vegetali con una capacità di produzione di prodotti finiti di oltre 300 tonnellate al giorno (valore medio su base trimestrale);
- c) Trattamento e trasformazione del latte, con un quantitativo di latte ricevuto di oltre 200 tonnellate al giorno (valore medio su base annua).

6.5. Impianti per l'eliminazione o il recupero di carcasse e di residui di animali con una capacità di trattamento di oltre 10 tonnellate al giorno.

6.6. Impianti per l'allevamento intensivo di pollame o di suini con più di:

- a) 40.000 posti pollame;
- b) 2.000 posti suini da produzione (di oltre 30 kg), o
- c) 750 posti scrofe.

6.7. Impianti per il trattamento di superficie di materie, oggetti o prodotti utilizzando solventi organici, in particolare per apprettare, stampare, spalmare, sgrassare, impermeabilizzare, incollare, verniciare, pulire o impregnare, con una capacità di consumo di solvente superiore a 150 kg all'ora o a 200 tonnellate all'anno.

6.8. Impianti per la fabbricazione di carbonio (carbone duro) o grafite per uso elettrico mediante combustione o grafitizzazione.

## **ALLEGATO IX - Elenco delle autorizzazioni ambientali già in atto, da considerare sostituite dalla autorizzazione integrata ambientale**

*(allegato aggiunto dal d.lgs. n. 128 del 2010)*

1. Autorizzazione alle emissioni in atmosfera, fermi restando i profili concernenti aspetti sanitari (titolo I della parte quinta del presente decreto).
2. Autorizzazione allo scarico (capo II del titolo IV della parte terza del presente decreto).
3. Autorizzazione unica per i nuovi impianti di smaltimento e recupero dei rifiuti (art. 208 del presente decreto).
4. Autorizzazione allo smaltimento degli apparecchi contenenti PCB-PCT (decreto legislativo 22 maggio 1999, n. 209, art. 7).

5. Autorizzazione all'utilizzo dei fanghi derivanti dal processo di depurazione in agricoltura (decreto legislativo 27 gennaio 1992, n. 99, art. 9)

**ALLEGATO X - Elenco indicativo delle principali sostanze inquinanti di cui è obbligatorio tener conto se pertinenti per stabilire i valori limite di emissione**  
*(allegato aggiunto dal d.lgs. n. 128 del 2010)*

**Aria:**

1. Ossidi di zolfo e altri composti dello zolfo.
2. Ossidi di azoto e altri composti dell'azoto.
3. Monossido di carbonio.
4. Composti organici volatili.
5. Metalli e relativi composti.
6. Polveri.
7. Amianto (particelle in sospensione e fibre).
8. Cloro e suoi composti.
9. Fluoro e suoi composti.
10. Arsenico e suoi composti.
11. Cianuri.
12. Sostanze e preparati di cui sono comprovate proprietà cancerogene, mutagene o tali da poter influire sulla riproduzione quando sono immessi nell'atmosfera.
13. Policlorodibenzodiossina (PCDD) e policlorodibenzofurani (PCDF).

**Acqua:**

1. Composti organoalogenati e sostanze che possono dar loro origine nell'ambiente idrico.
2. Composti organofosforici.
3. Composti organici dello stagno.
4. Sostanze e preparati di cui sono comprovate proprietà cancerogene, mutagene o tali da poter influire sulla riproduzione in ambiente idrico o con il concorso dello stesso.
5. Idrocarburi persistenti e sostanze organiche tossiche persistenti e bioaccumulabili.
6. Cianuri.
7. Metalli e loro composti.
8. Arsenico e suoi composti.
9. Biocidi e prodotti fitofarmaceutici.
10. Materie in sospensione.
11. Sostanze che contribuiscono all'eutrofizzazione (nitrati e fosfati, in particolare).
12. Sostanze che esercitano un'influenza sfavorevole sul bilancio di ossigeno (misurabili con parametri quali BOD, COD).

**ALLEGATO XI - Categorie da tenere presenti in generale o in un caso particolare nella determinazione delle migliori tecniche disponibili, secondo quanto definito all'art. 5, comma 1, lettera 1-ter), tenuto conto dei costi e dei benefici che possono risultare da un'azione e del principio di precauzione e prevenzione.**  
*(allegato aggiunto dal d.lgs. n. 128 del 2010)*

1. Impiego di tecniche a scarsa produzione di rifiuti.
2. Impiego di sostanze meno pericolose.
3. Sviluppo di tecniche per il ricupero e il riciclo delle sostanze emesse e usate nel processo, e, ove opportuno, dei rifiuti.
4. Processi, sistemi o metodi operativi comparabili, sperimentati con successo su scala industriale.
5. Progressi in campo tecnico e evoluzione, delle conoscenze in campo scientifico.
6. Natura, effetti e volume delle emissioni in questione.
7. Date di messa in funzione degli impianti nuovi o esistenti.
8. Tempo necessario per utilizzare una migliore tecnica disponibile.
9. Consumo e natura delle materie prime ivi compresa l'acqua usata nel processo e efficienza energetica.
10. Necessità di prevenire o di ridurre al minimo l'impatto globale sull'ambiente delle emissioni e dei rischi.



11. Necessità di prevenire gli incidenti e di ridurne le conseguenze per l'ambiente.  
 12. Informazioni pubblicate dalla Commissione europea ai sensi dell'art. 16, paragrafo 2, della direttiva 96/61/CE, o da organizzazioni internazionali.

**ALLEGATO XII - Categorie di impianti relativi alle attività industriali di cui all'allegato 8, soggetti ad autorizzazione integrata ambientale statale**  
*(allegato aggiunto dal d.lgs. n. 128 del 2010)*

- 1) Raffinerie di petrolio greggio (escluse le imprese che producono soltanto lubrificanti dal petrolio greggio), nonché impianti di gassificazione e di liquefazione di almeno 500 tonnellate (Mg) al giorno di carbone o di scisti bituminosi;  
 2) Centrali termiche ed altri impianti di combustione con potenza termica di almeno 300 MW;  
 3) Acciaierie integrate di prima fusione della ghisa e dell'acciaio;  
 4) Impianti chimici con capacità produttiva complessiva annua per classe di prodotto, espressa in milioni di chilogrammi, superiore alle soglie di seguito indicate:

Soglie\*

Classe di prodotto	Gg/ anno
a) idrocarburi semplici (lineari o anulari, saturi o insaturi, alifatici o aromatici)	200
b) idrocarburi ossigenati, segnatamente alcoli, aldeidi, chetoni, acidi carbossilici, esteri, acetati, eteri, perossidi, resine, epossidi	200
c) idrocarburi solforati	100
d) idrocarburi azotati, segnatamente ammine, amidi, composti nitrosi, nitrati o nitrici, nitrili, cianati, isocianati	100
e) idrocarburi fosforosi	100
f) idrocarburi alogenati	100
g) composti organometallici	100
h) materie plastiche di base (polimeri, fibre sintetiche, fibre a base di cellulosa)	100
i) gomme sintetiche	100
l) gas, quali ammoniaca, cloro o cloruro di idrogeno, fluoro o fluoruro di idrogeno, ossidi di carbonio, composti di zolfo, ossidi di azoto, idrogeno, biossido di zolfo, bicloruro di carbonile	100
m) acidi, quali acido cromico, acido fluoridrico, acido fosforico, acido nitrico, acido cloridrico, acido solforico, oleum e acidi solforati	100
n) basi, quali idrossido d'ammonio, idrossido di potassio, idrossido di sodio	100
o) fertilizzanti a base di fosforo, azoto o potassio (fertilizzanti semplici o composti)	300

*\* Le soglie della tabella sono riferite alla somma delle capacità produttive relative ai singoli composti che sono riportati in un'unica riga.*

- 5) Impianti funzionalmente connessi a uno degli impianti di cui ai punti precedenti, localizzati nel medesimo sito e gestiti dal medesimo gestore, che non svolgono attività di cui all'allegato VIII;  
 6) Altri impianti rientranti nelle categorie di cui all'allegato VIII localizzati interamente in mare.



## **Allegato 1 - Monitoraggio e classificazione delle acque in funzione degli obiettivi di qualità ambientale**

Il presente allegato stabilisce i criteri per il monitoraggio e la classificazione dei corpi idrici superficiali e sotterranei.

### 1.1. Corpi idrici superficiali

I corpi idrici superficiali vengono caratterizzati e individuati secondo quanto riportato in Allegato 3.

### 1.2 Corpi idrici sotterranei

#### 1.2.1 Acque sotterranee

Sono significativi gli accumuli d'acqua contenuti nel sottosuolo permeanti la matrice rocciosa, posti al di sotto del livello di saturazione permanente.

Fra esse ricadono le falde freatiche e quelle profonde (in pressione o no) contenute in formazioni permeabili, e, in via subordinata, i corpi d'acqua intrappolati entro formazioni permeabili con bassa o nulla velocità di flusso. Le manifestazioni sorgentizie, concentrate o diffuse (anche subacquee) si considerano appartenenti a tale gruppo di acque in quanto affioramenti della circolazione idrica sotterranea. Non sono significativi gli orizzonti saturi di modesta estensione e continuità all'interno o sulla superficie di una litozona poco permeabile e di scarsa importanza idrogeologica e irrilevante significato ecologico.

## 2. MODALITA' PER LA CLASSIFICAZIONE DELLO STATO DI QUALITA' DEI CORPI IDRICI

### A - Stato delle acque superficiali

#### A.1. Elementi qualitativi per la classificazione dello stato ecologico

A.1.1. - Elementi qualitativi per la classificazione dello stato ecologico per fiumi, laghi, acque di transizione e acque marino-costiere.

	<i>FIUMI</i>	<i>LAGHI</i>	<i>TRANSI.</i>
<i>Elementi biologici</i>			
Composizione e abbondanza della flora acquatica	x		
Composizione e abbondanza dei macroinvertebrati bentonici. Per le acque marino-costiere segnalazione anche dei taxa sensibili.	x	x	x
Composizione e abbondanza della fauna ittica. Per i fiumi e i laghi individuazione anche della struttura di età della fauna ittica.	x	x	x
Composizione abbondanza e biomassa del fitoplancton. Per le acque marino-costiere segnalazione inoltre di fioriture di specie potenzialmente tossiche o nocive.		x	x
Composizione e abbondanza dell'altra flora acquatica. Per le acque marino-costiere individuazione anche della copertura della flora e segnalazione di taxa sensibili.		x	x
<i>Elementi idromorfologici a sostegno degli elementi biologici</i>			
<i>Regime idrologico</i>			
volume e dinamica del flusso idrico	x		
connessione con il corpo idrico sotterraneo	x	x	
escursioni di livello		x	
tempo di residenza		x	
Regime di marea			

flusso di acqua dolce				X
Scambio con il mare				X
Regime correntometrico				
Continuità fluviale	X			
<i>Condizioni morfologiche</i>				
variazione della profondità e della larghezza del fiume	X			
struttura e substrato dell'alveo	X			
struttura della zona ripariale, e per i laghi anche della costa	X	X		
variazione della profondità		X		
struttura e tessitura del sedimento per i laghi. Natura e composizione del substrato per transizione e marino costiere		X		X
profondità				X
struttura della zona intertidale				X
morfologia del fondale				
<i>Elementi chimici e fisico-chimici a sostegno degli elementi biologici</i>				
<i>Elementi generali</i>				
Trasparenza		X		X
Condizioni termiche - Temperatura per marino costiere	X	X		X
Condizioni di ossigenazione - Ossigeno disciolto per marino costiere	X	X		X
Conducibilità	X	X		
Stato di acidificazione	X	X		
Condizioni dei nutrienti	X	X		X
Salinità				X
<i>Inquinanti specifici</i>				
Inquinamento da altre sostanze non appartenenti all'elenco di priorità di cui è stato accertato lo scarico nel corpo idrico in quantità significative	X	X		X

#### A.1.2 - Corpi idrici superficiali artificiali e corpi idrici fortemente modificati

Per i corpi idrici superficiali artificiali e fortemente modificati si utilizzano gli elementi di qualità applicabili a quella delle suesposte quattro categorie di acque superficiali naturali che più si accosta al corpo idrico artificiale o fortemente modificato in questione.

#### A.2. Definizioni normative per la classificazione dello stato ecologico

Tabella A.2. Definizione generale per fiumi, laghi, acque di transizione e acque costiere

Il testo seguente fornisce una definizione generale della qualità ecologica. Ai fini della classificazione i valori degli elementi di qualità dello stato ecologico per ciascuna categoria di acque superficiali sono quelli indicati nelle tabelle da A.2.1 a A.2.4 in appresso.

<i>Elemento</i>	<i>Stato elevato</i>	<i>Stato buono</i>	<i>Stato sufficiente</i>
Generale	Nessuna alterazione antropica, o alterazioni antropiche poco rilevanti, dei valori degli elementi di qualità fisico-chimica e idromorfologica del tipo di corpo idrico superficiale rispetto a quelli di norma associati a tale tipo inalterato. I valori degli elementi di qualità biologica del corpo idrico superficiale	I valori degli elementi di qualità biologica del tipo di corpo idrico superficiale presentano livelli poco elevati di distorsione dovuti all'attività umana, ma si discostano solo	I valori degli elementi di qualità biologica del tipo di corpo idrico superficiale si discostano moderatamente da quelli di norma associati al tipo di corpo idrico superficiale inalterato. I valori presentano segni moderati di distorsione dovuti all'attività umana e alterazioni

rispecchiano quelli di norma associati a tale tipo inalterato e non evidenziano nessuna distorsione, o distorsioni poco rilevanti. Si tratta di condizioni e comunità tipiche specifiche.	lievemente da quelli di norma associati al tipo di corpo idrico superficiale inalterato.	significativamente maggiori rispetto alle condizioni dello stato buono.
---	--	---

Le acque aventi uno stato inferiore al moderato sono classificate come aventi stato scarso o cattivo.

Le acque che presentano alterazioni considerevoli dei valori degli elementi di qualità biologica del tipo di corpo idrico superficiale e nelle quali le comunità biologiche interessate si discostano sostanzialmente da quelle di norma associate al tipo di corpo idrico superficiale inalterato, sono classificate come aventi stato scarso.

Le acque che presentano gravi alterazioni dei valori degli elementi di qualità biologica del tipo di corpo idrico superficiale e nelle quali mancano ampie porzioni di comunità biologiche interessate di norma associate al tipo di corpo idrico superficiale inalterato, sono classificate come aventi stato cattivo.

#### A.2.1. Definizioni dello stato ecologico elevato, buono e sufficiente dei fiumi

##### *Elementi di qualità biologica*

<i>Elemento</i>	<i>Stato elevato</i>	<i>Stato buono</i>	<i>Stato sufficiente</i>
Fitoplancton	Composizione tassonomica del fitoplancton che corrisponde totalmente o quasi alle condizioni inalterate.	Lievi variazioni nella composizione e abbondanza dei taxa planctonici rispetto alle comunità tipiche specifiche.	Composizione dei taxa planctonici che si discosta moderatamente dalle comunità tipiche specifiche.
	<p>Abbondanza media del fitoplancton totalmente conforme alle condizioni fisico-chimiche tipiche e non tale da alterare significativamente le condizioni di trasparenza tipiche specifiche.</p> <p>Fioriture di fitoplancton con frequenza e intensità conformi alle condizioni fisico-chimiche tipiche specifiche.</p>	<p>Tali variazioni non indicano nessuna crescita accelerata di alghe tale da provocare un'alterazione indesiderata della composizione equilibrata degli organismi presenti nel corpo idrico o della qualità fisico-chimica delle acque o dei sedimenti.</p> <p>Possibile un lieve aumento della frequenza e intensità delle fioriture di fitoplancton tipiche specifiche.</p>	<p>Abbondanza moderatamente alterata, che potrebbe provocare una significativa alterazione indesiderata dei valori di altri elementi di qualità biologica e fisico-chimica.</p> <p>Possibile un moderato aumento della frequenza e intensità delle fioriture di fitoplancton. Possibili fioriture persistenti nei mesi estivi.</p>
Macrofite e fitobentos	<p>Composizione tassonomica che corrisponde totalmente o quasi alle condizioni inalterate.</p> <p>Nessuna variazione riscontrabile dell'abbondanza macrofita e fitobentonica media.</p>	Lievi variazioni nella composizione e abbondanza di taxa macrofitici e fitobentonici rispetto alle comunità tipiche specifiche. Tali variazioni non indicano nessuna crescita accelerata di fitobentos o di forme più elevate di vita vegetale tale da	<p>Composizione dei taxa macrofitici e fitobentonici che si discosta moderatamente dalle comunità tipiche specifiche e diverge molto di più dallo stato buono.</p> <p>Evidenti variazioni moderate dell'abbondanza macrofita e fitobentonica media.</p>

		provocare un'alterazione indesiderata della composizione equilibrata degli organismi presenti nel corpo idrico o della qualità fisico-chimica delle acque o dei sedimenti.	Gruppi / stati batterici dovuti, ad attività antropiche che possono interferire con e, in talune aree, soppiantare la comunità fitobentonica.
		Presenza di gruppi/strati batterici dovuti ad attività antropiche, che non danneggia la comunità fitobentonica.	
	Composizione e abbondanza tassonomica che corrispondono totalmente o quasi alle condizioni inalterate.	Lievi variazioni nella composizione e abbondanza dei taxa invertebrati rispetto alle comunità tipiche specifiche.	Composizione e abbondanza dei taxa invertebrati che si discosta moderatamente dalle comunità tipiche specifiche.
Macroinvertebrati bentonici	Rapporto tra taxa sensibili e taxa tolleranti che non presenta variazioni rispetto a livelli inalterati.	Rapporto tra taxa sensibili e taxa tolleranti che presenta lievi variazioni rispetto a livelli tipici specifici.	Assenti i gruppi tassonomici principali della comunità tipica specifica.
	Livello di diversità dei taxa invertebrati che non presenta variazioni rispetto ai livelli inalterati.	Livello di diversità dei taxa invertebrati che presenta lievi variazioni rispetto a livelli tipici specifici.	Rapporto tra taxa sensibili e taxa tolleranti e livello di diversità che sono sostanzialmente inferiori al livello tipico specifico e significativamente inferiori allo stato buono.
	Composizione e abbondanza della specie che corrispondono totalmente o quasi alle condizioni inalterate.	Lievi variazioni della composizione e abbondanza delle specie rispetto alle comunità tipiche specifiche, attribuibili agli impatti antropici sugli elementi di qualità fisico-chimica e idromorfologica.	Composizione e abbondanza delle specie che si discostano moderatamente dalle comunità tipiche specifiche a causa di impatti antropici sugli elementi di qualità fisico-chimica o idromorfologica.
Fauna ittica	Presenza di tutte le specie sensibili alle alterazioni tipiche specifiche.	Strutture di età delle comunità ittiche che presentano segni di alterazioni attribuibili a impatti antropici sugli elementi di qualità fisico-chimica o idromorfologica e, taluni casi, indicano l'incapacità a riprodursi o a svilupparsi di una specie particolare che può condurre alla scomparsa di talune classi d'età.	Struttura di età delle comunità ittiche che presenta segni rilevanti di alterazioni antropiche che provocano l'assenza o la presenza molto limitata di una percentuale moderata delle specie tipiche specifiche.
	Strutture di età delle comunità ittiche che presentano segni minimi di alterazioni antropiche e non indicano l'incapacità a riprodursi o a svilupparsi di specie particolari.		
<i>Elementi di qualità idromorfologica</i>			
<i>Elemento</i>	<i>Stato elevato</i>	<i>Stato buono</i>	<i>Stato sufficiente</i>
Regime idrologico	Massa e dinamica del flusso e	Condizioni coerenti con il	Condizioni coerenti con il

	la risultante connessione con le acque sotterranee, rispecchiano totalmente o quasi le condizioni inalterate.	raggiungimento dei valori sopra precisati per gli elementi di qualità biologica.	raggiungimento dei valori sopra precisati per gli elementi di qualità biologica.
Continuità del fiume	La continuità del fiume non è alterata da attività antropiche; è possibile la migrazione indisturbata degli organismi acquatici e il trasporto del sedimento.	Condizioni coerenti con il raggiungimento dei valori sopra precisati per gli elementi di qualità biologica.	Condizioni coerenti con il raggiungimento dei valori sopra precisati per gli elementi di qualità biologica.
Condizioni morfologiche	Caratteristiche del solco fluviale, variazione della larghezza e della profondità, velocità di flusso condizioni del substrato nonché struttura e condizioni delle zone ripariali corrispondono totalmente o quasi alle condizioni inalterate.	Condizioni coerenti con il raggiungimento dei valori sopra precisati per gli elementi di qualità biologica.	Condizioni coerenti con il raggiungimento dei valori sopra precisati per gli elementi di qualità biologica.
<i>Elementi di qualità fisico-chimica</i>			
<i>Elemento</i>	<i>Stato elevato</i>	<i>Stato buono</i>	<i>Stato sufficiente</i>
	Valori degli elementi fisico-chimici che corrispondono totalmente o quasi alle condizioni inalterate.	Temperatura, bilancio dell'ossigeno, pH, capacità di neutralizzare gli acidi e salinità che non raggiungono livelli superiori alla forcella fissata per assicurare il funzionamento dell'ecosistema tipico specifico e il raggiungimento dei valori sopra precisati per gli elementi di qualità biologica.	Condizioni coerenti con il raggiungimento dei valori sopra precisati per gli elementi di qualità biologica.
Condizioni generali	Concentrazioni di nutrienti entro la forcella di norma associata alle condizioni inalterate. Livelli di salinità, pH, bilancio dell'ossigeno, capacità e temperatura di neutralizzazione degli acidi che non presentano segni di alterazioni antropiche e restano entro la forcella di norma associata alle condizioni inalterate.	Concentrazioni dei nutrienti che non superano i livelli fissati per assicurare il funzionamento dell'ecosistema e il raggiungimento dei valori sopra precisati per gli elementi di qualità biologica.	
Inquinanti sintetici specifici	Concentrazioni prossime allo zero o almeno inferiori ai limiti di rilevazioni delle più avanzate tecniche di analisi di impiego generale	Concentrazioni non superiori agli standard fissati secondo la procedura di cui al punto 3 del presente allegato, fatto salvo quanto previsto per i prodotti fitosanitari della direttiva 91/414/Ce, recepita con il D.Lgs. 17 marzo 1995, n. 194, e per i biocidi della direttiva 98/8/Ce recepita	Condizioni coerenti con il raggiungimento dei valori sopra precisati per gli elementi di qualità biologica.

Inquinanti non sintetici specifici	Concentrazioni entro la forcella di norma associata alle condizioni inalterate (livello di fondo naturale = bgl).	con il D.Lgs. Concentrazioni non superiori agli standard fissati secondo la procedura di cui al punto 3 del presente allegato, fatto salvo quanto previsto per i prodotti fitosanitari della direttiva 91/414/Ce, recepita con il D.Lgs. 17 marzo 1995, n. 194, e per i biocidi della direttiva 9998/8/Ce, recepita con il D.Lgs. 25 febbraio 2000, n. 174	Condizioni coerenti con il raggiungimento dei valori sopra precisati per gli elementi di qualità biologica.
------------------------------------	---	---	---

#### A.2.2. Definizioni dello stato ecologico elevato, buono e sufficiente dei laghi

##### *Elementi di qualità biologica*

<i>Elemento</i>	<i>Stato elevato</i>	<i>Stato buono</i>	<i>Stato sufficiente</i>
Fitoplancton	Composizione e abbondanza tassonomica del fitoplancton che corrisponde totalmente o quasi alle condizioni inalterate.	Lievi variazioni nella composizione e abbondanza dei taxa planctonici rispetto alle comunità tipiche specifiche.	Composizione e abbondanza dei taxa planctonici che si discostano moderatamente dalle comunità tipiche specifiche.
	Biomassa media del fitoplancton conforme alle condizioni fisico-chimiche tipiche specifiche e non tale da alterare significativamente e le condizioni di trasparenza tipiche specifiche.	Tali variazioni non indicano nessuna crescita accelerata di alghe tale da provocare un'alterazione indesiderata della composizione equilibrata degli organismi presenti nel corpo idrico o della qualità fisico-chimica delle acque o dei sedimenti.	Biomassa moderatamente alterata, che potrebbe provocare una significativa alterazione indesiderata delle condizioni di altri elementi di qualità biologica e della qualità fisico-chimica delle acque o e dei sedimenti.
	Fioriture di fitoplancton con frequenza e intensità conformi alle condizioni fisico-chimiche tipiche specifiche.	Possibile un lieve aumento della frequenza e intensità delle fioriture di fitoplancton tipiche specifiche.	Possibile un moderato aumento nella frequenza e intensità delle fioriture di fitoplancton. Possibili fioriture persistenti nei mesi estivi.
Macrofite e fitobentos	Composizione tassonomica che corrisponde totalmente o quasi alle condizioni inalterate.	Lievi variazioni nella composizione e abbondanza dei taxa macrofitici e fitobentonici rispetto alle comunità tipiche specifiche. Tali variazioni non indicano nessuna crescita accelerata di fitobentos o di forme più elevate di vita vegetale tale da provocare un'alterazione indesiderata della composizione equilibrata	Composizione dei taxa macrofitici e fitobentonici che si discosta moderatamente dalle comunità tipiche specifiche e diverge molto di più dalla qualità buona.
	Nessuna variazione riscontrabile dell'abbondanza macrofitica e fitobentonica media.	composizione equilibrata	Evidenti variazioni moderate dell'abbondanza macrofitica e fitobentonica media. Gruppi/stati batterici dovuti della attività antropiche che possono interferire con e, in talune aree, soppiantare la

		degli organismi presenti nel corpo idrico o della qualità fisico-chimica delle acque.	comunità fitobentonica.
		Presenza di gruppi/strati batterici dovuti ad attività antropiche, che non danneggia la comunità fitobentonica.	
	Composizione e abbondanza tassonomica che corrisponde totalmente o quasi alle condizioni inalterate.	Lievi variazioni della composizione e abbondanza dei taxa invertebrati rispetto alle comunità tipiche specifiche.	Composizione e abbondanza dei taxa invertebrati che si discosta moderatamente dalle condizioni tipiche specifiche.
Microinvertebrati bentonici	Il rapporto tra taxa sensibili e taxa tolleranti non presenta variazioni rispetto ai livelli inalterati. Il livello di diversità dei taxa invertebrati non presenta variazioni rispetto ai livelli inalterati.	Rapporto tra taxa sensibili e taxa tolleranti che presenta lievi variazioni rispetto ai livelli tipici inalterati. Livello di diversità dei taxa invertebrati che presenta lievi variazioni rispetto ai livelli tipici specifici.	Assenti i gruppi tassonomici principali della comunità tipica specifica. Rapporto tra taxa sensibili e taxa tolleranti e livello di diversità che sono sostanzialmente inferiori al livello tipico specifico e significativamente inferiori allo stato buono.
	Composizione e abbondanza delle specie che corrispondono totalmente o quasi alle condizioni inalterate.	Lievi variazioni della composizione e abbondanza delle specie rispetto alle comunità tipiche specifiche, attribuibili agli impatti antropici sugli elementi di qualità fisico-chimica e idromorfologica.	Composizione a abbondanza delle specie che si discostano moderatamente dalle comunità tipiche specifiche a causa di impatti antropici sugli elementi di qualità fisico-chimica o idromorfologica.
Fauna ittica	Presenza di tutte le specie sensibili alle alterazioni tipiche specifiche.  Strutture di età delle comunità ittiche che presentano segni minimi di alterazioni antropiche e non indicano l'incapacità a riprodursi o a svilupparsi di specie particolari.	Struttura di età delle comunità ittiche che presentano segni di alterazioni attribuibili agli impatti antropici sugli elementi di qualità fisico-chimica o idromorfologica e, in taluni casi, indicano l'incapacità a riprodursi o a svilupparsi di una specie particolare che può condurre alla scomparsa di talune classi di età.	Strutture di età delle comunità ittiche che presenta segni rilevanti di alterazioni attribuibili agli impatti antropici sugli elementi di qualità fisico-chimica o idromorfologica che provocano l'assenza o la limitatissima abbondanza di una porzione moderata delle specie tipiche specifiche.
<i>Elementi di qualità idromorfologica</i>			
<i>Elemento</i>	<i>Stato elevato</i>	<i>Stato buono</i>	<i>Stato sufficiente</i>
Regime idrologico	Massa e dinamica del flusso, livello, tempo di residenza e risultante collegamento alle acque sotterranee che rispecchiano totalmente o	Condizioni coerenti con il raggiungimento dei valori sopra precisati per gli elementi di qualità biologica.	Condizioni coerenti con il raggiungimento dei valori sopra precisati per gli elementi di qualità biologica.



Condizioni morfologiche	quasi le condizioni inalterate. Variazioni della profondità del lago, massa e struttura del substrato e struttura e condizione della zona ripariale che corrispondono totalmente o quasi alle condizioni inalterate.	Condizioni coerenti con il raggiungimento dei valori sopra precisati per gli elementi di qualità biologica.	Condizioni coerenti con il raggiungimento dei valori sopra precisati per gli elementi di qualità biologica.
-------------------------	---	---	---

*Elementi di qualità fisico-chimica*

<i>Elemento</i>	<i>Stato elevato</i>	<i>Stato buono</i>	<i>Stato sufficiente</i>
Condizioni generali	<p>Valore degli elementi fisico-chimici che corrispondono totalmente o quasi alle condizioni inalterate.</p> <p>Concentrazioni di nutrienti entro la forcella di norma associata alle condizioni inalterate. Livelli di salinità, pH, bilancio dell'ossigeno, capacità di neutralizzare gli acidi, trasparenza e temperatura che non presentano segni di alterazioni antropiche e restano entro la forcella di norma associata alle condizioate.</p>	<p>Temperatura, bilancio dell'ossigeno, pH, capacità di neutralizzare gli acidi, trasparenza e salinità che non raggiungono livelli superiori alla forcella fissata per assicurare il funzionamento dell'ecosistema e il raggiungimento dei valori sopra precisati per gli elementi di qualità biologica.</p> <p>Concentrazioni dei nutrienti che non superano i livelli fissati per assicurare il funzionamento dell'ecosistema e il raggiungimento dei valori sopra precisati per gli elementi qualità biologica.</p> <p>Concentrazioni non superiori agli standard fissati secondo la procedura di cui al punto 3 del presente allegato, fatto salvo quanto previsto per i prodotti fitosanitari della direttiva 91/414/Ce, recepita con il D.Lgs. 17 marzo 1995, n. 194, e per i biocidi della direttiva 98/8/Ce, recepita con il D.Lgs. 25 febbraio 2000, n. 174.</p>	<p>Condizioni coerenti con il raggiungimento dei valori sopra precisati per gli elementi di qualità biologica.</p>
Inquinanti sintetici specifici	Concentrazioni prossime allo zero o almeno inferiori ai limiti di rilevazione delle più avanzate tecniche di analisi di impiego generale.	Concentrazioni non superiori agli standard fissati secondo la procedura di cui al punto 3 del presente allegato, fatto salvo quanto previsto per i prodotti fitosanitari della direttiva 91/414/Ce, recepita con il D.Lgs. 17 marzo 1995, n. 194, e per i biocidi della direttiva 98/8/Ce, recepita con il D.Lgs. 25 febbraio 2000, n. 174.	Condizioni coerenti con il raggiungimento dei valori sopra precisati per gli elementi di qualità biologica.
Inquinanti non sintetici specifici	Concentrazioni entro la forcella di norma associata alle condizioni inalterate (livello di fondo naturale = bgl)	Concentrazioni non superiori agli standard fissati secondo la procedura di cui al punto 3 del presente allegato, fatto salvo quanto previsto per i prodotti fitosanitari della direttiva 91/414/Ce, recepita con il	Condizioni coerenti con il raggiungimento dei valori sopra precisati per gli elementi di qualità biologica.

D.Lgs. 17 marzo 1995, n. 194, e per i biocidi della direttiva 98/8/Ce, recepita con il D.Lgs. 25 febbraio 2000, n. 174.

### A.2.3. Definizioni di stato ecologico elevato, buono e sufficiente nelle acque di transizione

#### *Elementi di qualità biologica*

<i>Elemento</i>	<i>Stato elevato</i>	<i>Stato buono</i>	<i>Stato sufficiente</i>
Fitoplancton	Composizione e abbondanza dei taxa di fitoplancton conformi alle condizioni inalterate.	Lievi variazioni nella composizione e abbondanza dei taxa di fitoplancton.	Composizione e abbondanza dei taxa di fitoplancton che si discostano moderatamente, dalle condizioni tipiche specifiche. Biomassa moderatamente alterata, che potrebbe determinare una significativa alterazione indesiderata della condizione di altri elementi di qualità biologica.
	Biomassa media del fitoplancton conforme alle condizioni fisico-chimiche tipiche specifiche e non tale da alterare significativamente le condizioni di trasparenza tipiche specifiche.	Lievi variazioni della biomassa rispetto alle condizioni tipiche specifiche. Tali variazioni non indicano nessuna crescita accelerata di alghe tali da provocare un'alterazione indesiderata della composizione equilibrata degli organismi presenti nel corpo idrico o della qualità fisico-chimica dell'acqua.	Possibile un moderato aumento nella frequenza e intensità delle fioriture di fitoplancton. Possibili fioriture persistenti nei mesi estivi.
	Fioriture di fitoplancton con frequenza e intensità conformi alle condizioni fisico-chimiche tipiche specifiche.	Possibile un lieve aumento della frequenza e intensità delle fioriture di fitoplancton tipiche specifiche.	
Macroalghe	Composizione dei taxa di macroalghe conforme alle condizioni inalterate.	Lievi variazioni nella composizione e abbondanza dei taxa di macroalghe rispetto alle comunità tipiche specifiche.	Composizione dei taxa di macroalghe che si discosta moderatamente dalle condizioni tipiche specifiche e diverse molto di più dalla qualità buona.
	Nessuna variazione riscontrabile della copertura di macroalghe in conseguenza di attività antropiche.	Tali variazioni non indicano nessuna crescita accelerata di fitobentos o di forme più elevate di vita vegetale tale da provocare un'alterazione indesiderata della composizione equilibrata degli organismi presenti nel corpo idrico o della qualità fisico-chimica delle acque.	Evidenti variazioni moderate dell'abbondanza media di macroalghe, che potrebbero determinare un'alterazione indesiderata dalla composizione equilibrata degli organismi presenti nel corpo idrico.
Angiosperme	Composizione tassonomica che corrisponde totalmente o	Lievi variazioni nella composizione dei taxa di	Composizione dei taxa di angiosperme che si discosta

	quasi alle condizioni inalterate.	angiosperme rispetto alle comunità tipiche specifiche.	moderatamente dalle comunità tipiche specifiche e diverge molto di più dalla qualità buona.
	Nessuna variazione riscontrabile dell'abbondanza di angiosperme in conseguenza di attività antropiche.	Lievi segni di alterazione nell'abbondanza di angiosperme.	Alterazioni moderate nell'abbondanza di taxa di angiosperme.
	Livello di diversità e abbondanza dei taxa di invertebrati entro la forcella di norma associata alle condizioni inalterate.	Livello di diversità e abbondanza dei taxa di invertebrati leggermente esterno alla forcella associata alle condizioni tipiche specifiche.	Livello di diversità e abbondanza dei taxa di invertebrati moderatamente esterno alla forcella associata alle condizioni tipiche specifiche.
Macroinvertebrati bentonici	Presenza di tutti i taxa nsibili alle alterazioni associati alle condizioni inalterate.	Presenza della maggior parte dei taxa sensibili delle comunità tipiche specifiche.	Presenza di taxa indicativi di inquinamento.  Assenza di molti dei taxa sensibili delle comunità tipiche specifiche.
		Abbondanza delle specie sensibili alle alterazioni che presenta lievi segni di discostamento delle condizioni tipiche specifiche, attribuibili agli impianti antropici sugli elementi di qualità fisico-chimica o idromorfologica.	Assenza di una percentuale moderata delle specie sensibili alle alterazioni tipiche dovuta agli impatti antropici sugli elementi di qualità fisico-chimica o idromorfologica.
Fauna ittica	Composizione e abbondanza delle specie conformi alle condizioni inalterate.		
<i>Elementi di qualità idromorfologica</i>			
<i>Elemento</i>	<i>Stato elevato</i>	<i>Stato buono</i>	<i>Stato sufficiente</i>
Regime di marea	Regime di flusso di acqua dolce che corrisponde totalmente o quasi alle condizioni inalterate.	Condizioni coerenti con il raggiungimento dei valori sopra precisati per gli elementi di qualità biologica.	Condizioni coerenti con il raggiungimento dei valori sopra precisati per gli elementi di qualità biologica.
Condizioni morfologici	Variazioni di profondità, condizioni del substrato nonché struttura e condizione delle zone intercotidali che corrispondono totalmente o quasi alle condizioni inalterate.	Condizioni coerenti con il raggiungimento dei valori sopra precisati per gli elementi di qualità biologica.	Condizioni coerenti con il raggiungimento dei valori sopra precisati per gli elementi di qualità biologica.
<i>Elementi di qualità fisico-chimica</i>			
<i>Elemento</i>	<i>Stato elevato</i>	<i>Stato buono</i>	<i>Stato sufficiente</i>
Condizioni generali	Elementi fisico-chimici che corrispondono totalmente o quasi alle condizioni inalterate.  Concentrazioni nutrienti entro la forcella di norma associata alle condizioni inalterate.	Temperatura, condizioni di ossigenazione trasparenza che non raggiungono livelli esterni alle forcelle fissate per assicurare il funzionamento dell'ecosistema e il raggiungimento dei valori sopra precisati per gli	Condizioni coerenti con il raggiungimento dei valori sopra precisati per gli elementi di qualità biologica.

	Temperatura, bilancio dell'ossigeno e trasparenza che non presentano segni di alterazioni antropiche e restano entro la forcella di norma associata alle condizioni inalterate.	elementi di qualità biologica.	
		Concentrazioni dei nutrienti che non superano i livelli fissati per assicurare il funzionamento dell'ecosistema e il raggiungimento dei valori sopra precisati per gli elementi di qualità biologica.	
		Concentrazioni non superiori agli standard fissati secondo la procedura di cui al punto 3 del presente allegato, fatto salvo quanto previsto per i prodotti fitosanitari della direttiva 91/414/Ce, recepita con il D.Lgs. 17 marzo 1995, n. 194, e per i biocidi della direttiva 98/8/Ce, recepita con il D.Lgs. 25 febbraio 2000, n. 174.	
Inquinanti sintetici specifici	Concentrazioni prossime allo zero o almeno inferiori ai limiti di rilevazione delle più avanzate tecniche di analisi di impiego generale.		Condizioni coerenti con il raggiungimento dei valori sopra precisati per gli elementi di qualità biologica.
		Concentrazioni non superiori agli standard fissati secondo la procedura di cui al punto e del presente allegato, fatto salvo quanto previsto per i prodotti fitosanitari della direttiva 91/414/Ce, recepita con il D.Lgs. 17 marzo 1995, n. 194, e per i biocidi della direttiva 98/8/Ce, recepita con il D.Lgs. 25 febbraio 2000, n. 174.	
Inquinanti non sintetici specifici	Concentrazioni entro la forcella di norma associata alle condizioni inalterate (livello di fondo naturale = bgl).		Condizioni coerenti con il raggiungimento dei valori sopra precisati per gli elementi di qualità biologica.

#### A.2.4. Definizioni dello stato ecologico elevato, buono e sufficiente delle acque costiere

##### *Elementi di qualità biologica*

<i>Elemento</i>	<i>Stato elevato</i>	<i>Stato buono</i>	<i>Stato sufficiente</i>
	Composizione e abbondanza dei taxa di fitoplancton conformi alle condizioni inalterate.	Lievi segni di alterazione nella composizione e abbondanza dei taxa di fitoplancton.	Composizione e abbondanza dei taxa di fitoplancton che presentano segni di moderata alterazione.
Fitoplancton	Biomassa media del fitoplancton conforme alle condizioni fisico-chimiche tipiche specifiche e non tale da alterare significativamente	Lievi variazioni della biomassa rispetto alle condizioni tipiche specifiche. Tali variazioni non indicano nessuna	Biomassa di alghe sostanzialmente al di fuori della forcella associata alle condizioni tipiche specifiche e tale da influire sugli altri

	le condizioni di trasparenza tipiche specifiche.	crescita accelerata di alghe tale da provocare un'alterazione indesiderata della composizione equilibrata degli organismi presenti nel corpo idrico o della qualità fisico-chimica dell'acqua.	elementi di qualità biologica.
	Fioriture di fitoplancton con frequenza e intensità conformi alle condizioni fisico-chimiche tipiche specifiche.	Possibile un lieve aumento della frequenza e intensità delle fioriture di fitoplancton tipiche specifiche.	Possibile un moderato aumento nella frequenza e intensità delle fioriture di fitoplancton. Possibili fioriture persistenti nei mesi estivi.
Macroalghe e angiosperme	Presenza di tutti i taxa di macroalghe e di angiosperme sensibili alle alterazioni associati alle condizioni inalterate.	Presenza della maggior parte dei taxa di macroalghe e di angiosperme sensibili alle alterazioni e associati alle condizioni inalterate.	Assenza di un moderato numero di taxa di macroalghe e di angiosperme sensibili alle alterazioni e associati alle condizioni inalterate.
	Livello di copertura delle macroalghe e di abbondanza alle angiosperme conformi alle condizioni inalterate.	Livelli di copertura delle macroalghe e di abbondanza delle angiosperme che presentano lievi segni di alterazione.	Copertura delle macroalghe e abbondanza delle angiosperme moderatamente alterate e tali da poter provocare un'alterazione indesiderata della composizione equilibrata degli organismi presenti nel corpo idrico.
Macroinvertebrati bentonici	Livello di diversità e di abbondanza dei taxa di invertebrati entro la forcella di norma associata alle condizioni inalterate.	Livello di diversità e abbondanza dei taxa di invertebrati leggermente al di fuori della forcella associata alle condizioni tipiche specifiche.	Livello di diversità e di abbondanza dei taxa di invertebrati moderatamente al di fuori della forcella associata alle condizioni tipiche specifiche.
	Presenza di tutti i taxa sensibili alle alterazioni associati alle condizioni inalterate.	Presenza della maggior parte dei taxa sensibili delle comunità tipiche specifiche.	Presenza di taxa indicativi di inquinamento.
			Assenza di molti dei taxa sensibili delle comunità tipiche specifiche.
<i>Elementi di qualità idromorfologica</i>			
<i>Elemento</i>	<i>Stato elevato</i>	<i>Stato buono</i>	<i>Stato sufficiente</i>
Regime di marea	Regime di flusso di acqua dolce nonché direzione e velocità delle correnti dominanti che corrispondono totalmente o quasi alle condizioni inalterate.	Condizioni coerenti con il raggiungimento dei valori sopra precisati per gli elementi di qualità biologica.	Condizioni coerenti con il raggiungimento dei valori sopra precisati per gli elementi di qualità biologica.
Condizioni morfologiche	Variazione di profondità, struttura e substrato del fondo costiero nonché struttura e condizioni delle zone intercotidali che	Condizioni coerenti con il raggiungimento dei valori sopra precisati per gli elementi di qualità biologica.	Condizioni coerenti con il raggiungimento dei valori sopra precisati per gli elementi di qualità biologica.

corrispondono totalmente o quasi alle condizioni inalterate.

*Elementi di qualità fisico-chimica*

<i>Elemento</i>	<i>Stato elevato</i>	<i>Stato buono</i>	<i>Stato sufficiente</i>
Condizioni generali	Elementie o quasi alle condizioni inalterate.	Temperatura, condizioni di ossigenazione e trasparenza che non raggiungono livelli al di fuori delle forcelle fissate per assicurare il funzionamento dell'ecosistema e il raggiungimento dei valori sopra precisati per gli elementi di qualità biologica.	Condizioni coerenti con il raggiungimento dei valori sopra precisati per gli elementi di qualità biologica.
	Concentrazioni di nutrienti entro la forcella di norma associata alle condizioni inalterate.	Temperatura, bilancio dell'ossigeno e trasparenza che non presentano segni di alterazioni di origine antropica e restano entro la forcella di norma associata alle condizioni inalterate.	Concentrazioni dei nutrienti che non superano i livelli fissati per assicurare il funzionamento dell'ecosistema e il raggiungimento dei valori sopra precisati per gli elementi di qualità biologica.
Inquinanti sintetici specifici	Concentrazioni prossime allo zero o almeno inferiori ai limiti di rilevazione delle più avanzate tecniche di analisi di impiego generale.	Concentrazioni non superiori agli standard fissati secondo la procedura di cui al punto 3 del presente allegato, fatto salvo quanto previsto per i prodotti fitosanitari della direttiva 91/414/Ce, recepita con il D.Lgs. 17 marzo 1995, n. 184, e per i biocidi della direttiva 98/8/Ce, recepita con il D.Lgs. 25 febbraio 2000, n. 174.	Condizioni coerenti con il raggiungimento dei valori sopra precisati per gli elementi di qualità biologica.
Inquinanti non sintetici specifici	Concentrazioni entro la forcella di norma associata alle condizioni inalterate (livello di fondo naturale = bgl).	Concentrazioni non superiori agli standard fissati secondo la procedura di cui al punto 3 del presente allegato, fatto salvo quanto previsto per i prodotti fitosanitari della direttiva 91/414/Ce, recepita con il D.Lgs. 17 marzo 1995, n. 194, e per i biocidi della direttiva 98/8/Ce, recepita con il D.Lgs. 25 febbraio 2000, n. 174.	Condizioni coerenti con il raggiungimento dei valori sopra precisati per gli elementi di qualità biologica.

A.2.5. Definizioni del potenziale ecologico massimo, buono e sufficiente dei corpi idrici fortemente modificati o artificiali

<i>Elemento</i>	<i>Stato elevato</i>	<i>Stato buono</i>	<i>Stato sufficiente</i>
Elementi di qualità biologica	Valori relativi ai pertinenti elementi di qualità biologica che riflettono, nella misura del possibile, quelli associati al tipo di corpo idrico superficiale maggiormente comparabile, tenuto conto delle condizioni fisiche risultanti dalle caratteristiche artificiali o fortemente modificate del corpo idrico.	Lievi variazioni nei valori relativi ai pertinenti elementi di qualità biologica rispetto ai valori riscontrabili in una situazione di massimo potenziale ecologico.	Moderate variazioni nei valori relativi ai pertinenti elementi di qualità biologica rispetto ai valori riscontrabili in una situazione di massimo potenziale ecologico.  Tali valori sono nettamente più alterati di quelli riscontrabili in condizioni di stato ecologico buono.
Elementi idromorfologici	Condizioni idromorfologiche conformi alla situazione in cui i soli impatti sul corpo idrico superficiale sono quelli risultanti dalle caratteristiche artificiali o fortemente modificate del corpo idrico, quando siano state prese tutte le misure di limitazione possibili, in modo da consentire il miglior ravvicinamento realizzabile al continuum ecologico, in particolare per quanto concerne la migrazione della fauna, nonché le adeguate zone di deposizione delle uova e di riproduzione.	Condizioni coerenti con il raggiungimento dei valori sopra precisati per gli elementi di qualità biologica.	Condizioni coerenti con il raggiungimento dei valori sopra precisati per gli elementi di qualità biologica.
<i>Elementi fisico-chimici</i>			
Condizioni generali	Elementi fisico-chimici che corrispondono totalmente o quasi alle condizioni inalterate associate al tipo di corpo idrico superficiale maggiormente comparabile al corpo idrico artificiale o fortemente modificato	Valori degli elementi fisico-chimici che rientrano nelle forcelle fissate per assicurare il funzionamento dell'ecosistema e il raggiungimento dei valori sopra precisati per gli elementi di qualità biologica.	Condizioni coerenti con il raggiungimento dei valori sopra precisati per gli elementi di qualità biologica.

	in questione.		
	Concentrazioni di nutrienti entro la forcella di norma associata alle condizioni inalterate.	Temperatura e pH che non raggiungono livelli al di fuori delle forcelle fissate per assicurare il funzionamento dell'ecosistema e il raggiungimento dei valori sopra precisati per gli elementi di qualità biologica.	
	Livelli relativi a temperatura, bilancio dell'ossigeno e pH conformi nei tipi di corpo idrico superficiale in condizioni inalterate maggiormente comparabili.	Concentrazioni di nutrienti che non superano i livelli fissati per assicurare il funzionamento dell'ecosistema e il raggiungimento dei valori sopra precisati per gli elementi di qualità biologica.	
Inquinanti sintetici specifici	Concentrazioni prossime allo zero o almeno inferiori ai limiti di rilevazione delle più avanzate tecniche di analisi di impiego generale.	Concentrazioni non superiori agli standard fissati secondo la procedura di cui al punto 3 del presente allegato, fatto salvo quanto previsto per i prodotti fitosanitari della direttiva 91/414/Ce, recepita con il D.Lgs. 17 marzo 1995, n. 194, e per i biocidi della direttiva 98/8/Ce, recepita con il D.Lgs. 25 febbraio 2000, n. 174.	Condizioni coerenti con il raggiungimento dei valori sopra precisati per gli elementi di qualità biologica.
Inquinanti non sintetici specifici	Le concentrazioni restano nei limiti di norma associati alle condizioni inalterate riscontrabili nel tipo di corpo idrico superficiale maggiormente comparabile al corpo idrico artificiale o fortemente modificato in questione (livello di fondo naturale = bgl).	Concentrazioni non superiori agli standard fissati secondo la procedura di cui al punto 3 del presente allegato, fatto salvo quanto previsto per i prodotti fitosanitari della direttiva 91/414/Ce, recepita con il D.Lgs. 17 marzo 1995, n. 194, e per i biocidi della direttiva 98/8/Ce, recepita con il D.Lgs.	Condizioni coerenti con il raggiungimento dei valori sopra precisati per gli elementi di qualità biologica.



## A.2.6 STATO CHIMICO

Al fine di raggiungere o mantenere il buono stato chimico, le Regioni applicano per le sostanze dell'elenco di priorità, selezionate come indicato ai punti A.3.2.5 e A.3.3.4 gli standard di qualità ambientali così come riportati per le diverse matrici nelle tabelle 1A, 2A, 3A, del presente Allegato.

Le sostanze dell'elenco di priorità sono: le sostanze prioritarie (P), le sostanze pericolose prioritarie (PP) e le rimanenti sostanze (PE).

Tali standard rappresentano, pertanto, le concentrazioni che identificano il buono stato chimico.

Ai fini della classificazione delle acque superficiali il monitoraggio chimico viene eseguito nella matrice acquosa.

Per le acque marino-costiere e di transizione, limitatamente alle sostanze di cui in tabella 2/A, la matrice su cui effettuare l'indagine è individuata sulla base dei criteri riportati al successivo punto A.2.6.1.

Analisi supplementari possono essere eseguite nel biota al fine di acquisire ulteriori elementi conoscitivi utili a determinare cause di degrado del corpo idrico e fenomeni di bioaccumulo. A tal proposito vengono definiti nella tabella 3/A standard di qualità per mercurio, esaclorobenzene ed esaclorobutadiene.

Tab. 1/A Standard di qualità nella colonna d'acqua per le sostanze dell'elenco di priorità

N.	NUMERO CAS	(1)	Sostanza	(µg/l)		
				SQA-MA (2) (acque superficiali interne) (3)	SQA-MA (2) (altre acque di superficie) (4)	SQA-CMA (5)
1	15972-60-8	P	Alaclor	0,3	0,3	0,7
2	85535-84-8	PP	Alcani, C10-C13, cloro Antiparassitari ciclodiene	0,4	0,4	1,4
3	309-00-2 60-57-1 72-20-8 465-73-6	E	Aldrin Dieldrin Endrin Isodrin	Σ = 0,01	Σ = 0,005	
4	120-12-7	PP	Antracene	0,1	0,1	0,4
5	1912-24-9	P	Atrazina	0,6	0,6	2,0
6	71-43-2	P	Benzene	10 (6)	8	50
7	7440-43-9	PP	Cadmio e composti (in funzione delle classi di durezza) (7)	≤ 0,08 (Classe 1) 0,08 (Classe 2) 0,09 (Classe 3) 0,15 (Classe 4) 0,25 (Classe 5)	0,2	(Acque interne) ≤ 0,45 (Classe 1) 0,45 (Classe 2) 0,6 (Classe 3) 0,9 (Classe 4) 1,5 (Classe 5)
8	470-90-6	P	Clorfenvinfos	0,1	0,1	0,3
9	2921-88-2	P	Clorpirifos (Clorpirifos)	0,03	0,03	0,1

			etile)						
10		E	DDT totale (8)	0,025		0,025			
	50-29-3	E	p,p'-DDT	0,01		0,01			
11	107-06-2	P	1,2-Dicloroetano	10		10			
12	75-09-2	P	Diclorometano	20		20			
13	117-81-7	P	Di(2-etilesilftalato)	1,3		1,3			
14	32534-81-9	PP	Difeniletere bromato (sommatoria congeneri 28, 47, 99, 100, 153 e 154)	0,005		0,0002			
15	330-54-1	P	Diuron	0,2		0,2			1,8
16	115-29-7	PP	Endosulfan	0,0005		0,0005			0,01
									0,004 (altre acq di sup)
17	118-74-1	PP	Esaclorobenzene	0,005		0,002			0,02
18	87-68-3	PP	Esaclorobutadiene	0,05		0,02			0,5
19	608-73-1	PP	Esaclorocicloesano	0,02		0,002			0,04
									0,02 (altre acqu sup)
20	206-44-0	P	Fluorantene	0,1		0,1			1
21		PP	Idrocarburi policiclici aromatici (9)						
	50-32-8	PP	Benzo(a)pirene	0,05		0,05			0,1
	205-99-2	PP	Benzo(b)fluorantene	$\Sigma = 0,03$		$\Sigma = 0,03$			
	207-08-9	PP	Benzo(k)fluoranthene						
	191-24-2	PP	Benzo(g,h,i)perylene	$\Sigma = 0,002$		$\Sigma = 0,002$			
	193-39-5	PP	Indeno(1,2,3- cd)pyrene						
22	34123-59-6	P	Isoproturon	0,3		0,3			1,0
23	7439-97-6	PP	Mercurio e composti	0,03		0,01			0,06
24	91-20-3	P	Naftalene	2,4		1,2			
25	7440-02-0	P	Nichel e composti	20		20			
26	84852-15-3	PP	4-Nonilfenolo	0,3		0,3			2,0
27	140-66-9	P	Ottilfenolo (4- (1,1',3,3'- tetrametilbutil-fenolo)	0,1		0,01			
28	608-93-5	PP	Pentaclorobenzene	0,007		0,0007			
29	87-86-5	P	Pentaclorofenolo	0,4		0,4			1
30	7439-92-1	P	Piombo e composti	7,2		7,2			
31	122-34-9	P	Simazina	1		1			4
32	56-23-5	E	Tetracloruro di carbonio	12		12			
33	127-18-4	E	Tetracloroetilene	10		10			
33	79-01-6	E	Tricloroetilene	10		10			
34	36643-28-4	PP	Tributilstagno composti (Tributilstagno catione)	0,0002		0,0002			0,0015

35	12002-48-1	P	Triclorobenzeni (10)	0,4	0,4
36	67-66-3	P	Triclorometano	2,5	2,5
37	1582-09-8	P	Trifluralin	0,03	0,03

#### Note alla Tabella 1/A

(1) Le sostanze contraddistinte dalla lettera P e PP sono, rispettivamente, le sostanze prioritarie e quelle pericolose prioritarie individuate ai sensi della decisione n. 2455/2001/CE del Parlamento Europeo e del Consiglio del 20 novembre 2001 e della Proposta di direttiva del Parlamento europeo e del Consiglio n. 2006/129 relativa a standard di qualità ambientale nel settore della politica delle acque e recante modifica della direttiva 2000/60/CE. Le sostanze contraddistinte dalla lettera E sono le sostanze incluse nell'elenco di priorità individuate dalle «direttive figlie» della Direttiva 76/464/CE.

(2) Standard di qualità ambientale espresso come valore medio annuo (SQA-MA).

(3) Per acque superficiali interne si intendono i fiumi, i laghi e i corpi idrici artificiali o fortemente modificati.

(4) Per altre acque di superficie si intendono le acque marino-costiere, le acque territoriali e le acque di transizione. Per acque territoriali si intendono le acque al di là del limite delle acque marino-costiere di cui alla lettera c, comma 1 dell'articolo 74 del presente decreto legislativo.

(5) Standard di qualità ambientale espresso come concentrazione massima ammissibile (SQA-CMA). Ove non specificato si applica a tutte le acque.

(6) Per il benzene si identifica come valore guida la concentrazione pari 1 µg/l.

(7) Per il cadmio e composti i valori degli SQA e CMA variano in funzione della durezza dell'acqua classificata secondo le seguenti cinque categorie: Classe 1: [lt ]40 mg CaCO<sub>3</sub>/l, Classe 2: da 40 a [lt ]50 mg CaCO<sub>3</sub>/l, Classe 3: da 50 a [lt ]100 mg CaCO<sub>3</sub>/l, Classe 4: da 100 a [lt ]200 mg CaCO<sub>3</sub>/l e Classe 5: ≥ 200 mg CaCO<sub>3</sub>/l).

(8) Il DDT totale comprende la somma degli isomeri 1,1,1-tricloro-2,2 bis(p-clorofenil)etano (numero CAS 50-29-3; numero UE 200-024-3), 1,1,1-tricloro-2(o-clorofenil)-2-(p-clorofenil)etano (numero CAS 789-02-6; numero UE 212-332-5), 1,1-dicloro-2,2 bis(p-clorofenil)etilene (numero CAS 72-55-9; numero UE 200-784-6) e 1,1-dicloro-2,2 bis(p-clorofenil)etano (numero CAS 72- 54-8; numero UE 200-783-0).

(9) Per il gruppo di sostanze prioritarie «idrocarburi policiclici aromatici» (IPA) (voce n. 21) vengono rispettati l'SQA per il benzo(a)pirene, l'SQA relativo alla somma di benzo(b)fluorantene e benzo(k)fluorantene e l'SQA relativo alla somma di benzo(g,h,i)perilene e indeno(1,2,3-cd)pirene.

(10) Triclorobenzeni: lo standard di qualità si riferisce ad ogni singolo isomero

#### A.2.6.1 Standard di qualità dei sedimenti nei corpi idrici marino-costieri e di transizione

Entro 90 giorni dalla pubblicazione del presente decreto, le Regioni, che non abbiano già adempiuto nel corso del 2008 ad attuare programmi di monitoraggio conformemente alle disposizioni del presente Allegato e dell'Allegato 3 e loro modifiche ed integrazioni, provvedono in tal senso, garantendo in 2 mesi consecutivi 2 campionamenti nella colonna d'acqua ed uno nei sedimenti per le sostanze di cui alla tabella 2/A al fine di fornire elementi di supporto per la notifica alla Commissione europea, secondo la procedura prevista dalle norme comunitarie. In caso di non superamento per entrambe le matrici si prosegue, al fine della classificazione dello stato chimico limitatamente ai citati parametri, con un campionamento annuale sul sedimento. Qualora gli esiti del monitoraggio evidenzino un superamento degli standard in una o più sostanze per entrambe le matrici o solo nei sedimenti, la Regione individua la matrice su cui effettuare la classificazione dello stato chimico, secondo le frequenze previste per le specifiche matrici.

Nel caso in cui gli esiti del monitoraggio evidenzino un superamento per una o più sostanze solo per la colonna d'acqua, ai fini della classificazione, si effettua il monitoraggio nella colonna d'acqua, con cadenza mensile.

Qualora il superamento avvenga nel sedimento e la classificazione sia eseguita sulla base dei dati di monitoraggio effettuato nella colonna d'acqua, le Regioni, ai fini del controllo delle alterazioni riscontrate, hanno comunque l'obbligo di effettuare un monitoraggio almeno annuale dei sedimenti che includa per almeno i primi 2 anni batterie di saggi biologici costituite da almeno tre specie-test, finalizzati ad evidenziare eventuali effetti ecotossicologici a breve e a lungo termine, nonché ogni altra indagine ritenuta utile a valutare gli eventuali rischi per la salute umana associati al superamento riscontrato.

Sulla base dei risultati di tale monitoraggio, le Regioni valutano la necessità di continuare oltre i due anni le indagini integrative rispetto alle sole misure chimiche da condurre sul sedimento, l'opportunità di riconsiderare la classificazione effettuata sulla base del monitoraggio nella colonna d'acqua e adottano le misure necessarie per la tutela del corpo idrico.

I saggi biologici sono eseguiti utilizzando protocolli metodologici normati o in corso di standardizzazione secondo le indicazioni UNI e con specie di organismi appartenenti ad almeno tre differenti livelli trofici (da scegliere tra decompositori/saprofiti, detritivori/filtratori, produttori primari, consumatori). I saggi di tossicità possono essere applicati a diverse matrici naturali, secondo la seguente priorità: sedimento tal quale, acqua interstiziale, elutriato.

Nel caso di saggi di tossicità acuta o a breve termine il campione viene considerato privo di tossicità quando gli effetti di tutti i test sono come da Colonna A della Tabella 2.4 del «Manuale per la movimentazione dei sedimenti marini» ICRAM-APAT 2007, ovvero  $EC_{20} \leq 90\%$ , oppure effetto massimo  $\leq 15\%$ , anche se statisticamente significativo.

Nel caso di saggi di tossicità cronica o a lungo termine il campione viene considerato privo di tossicità quando gli effetti di tutti i test sono come da Colonna B della Tabella 2.4 del «Manuale per la movimentazione dei sedimenti marini» ICRAM-APAT 2007, ovvero  $EC_{20} [It] \geq 90\%$  e  $EC_{50} > 100\%$ , oppure  $15\% [It]$  effetto massimo  $\leq 30\%$ , anche se statisticamente significativo.

In alternativa è possibile fare riferimento a criteri di ponderazione integrata in accordo con le indicazioni UNI.

Nel caso in cui non siano note le cause del superamento e/o l'estensione dell'area interessata, la Regione è tenuta ad effettuare un monitoraggio di indagine.

I risultati del monitoraggio effettuato, compreso quello d'indagine e le misure di tutela adottate, sono riportate nei Piani di tutela e nei Piani di gestione.

Tab. 2/A Standard di qualità nei sedimenti

<i>NUMERO CAS</i>	<i>PARAMETRI</i>	<i>SQA-MA (1) (2)</i>
	Metalli	mg/kg s.s
7440-43-9	Cadmio	0,3
7439-97-6	Mercurio	0,3
7440-02-0	Nichel	30
7439-92-1	Piombo	30
	Organo metalli	µg/kg
	Tributilstagno	5
	Policiclici Aromatici	µg/kg
50-32-8	Benzo(a)pirene	30
205-99-2	Benzo(b)fluorantene	40
207-08-9	Benzo(k)fluorantene	20
191-24-2	Benzo(g,h,i) perilene	55
193-39-5	Indenopirene	70
120-12-7	Antracene	45
206-44-0	Fluorantene	110
91-20-3	Naftalene	35
	Pesticidi	
309-00-2	Aldrin	0,2

319-84-6	Alfa esaclorocicloesano	0,2
319-85-7	Beta esaclorocicloesano	0,2
58-89-9	Gamma esaclorocicloesano lindano	0,2
	DDT (3)	1
	DDD (3)	0,8
	DDE (3)	1,8
60-57-1	Dieldrin	0,2
118-74-1	Esaclorobenzene	0,4

Note alla tabella 2/A

(1) Standard di qualità ambientale espresso come valore medio annuo (SQA-MA).

(2) In considerazione della complessità della matrice sedimento è ammesso, ai fini della classificazione del buono stato chimico uno scostamento pari al 20% del valore riportato in tabella

(3) DDE, DDD, DDT: lo standard è riferito alla somma degli isomeri 2,4 e 4,4 di ciascuna sostanza.

Tab. 3/A Standard di Qualità biota (Stato Chimico) (1) (2)

Sostanze	SQA-MA (3)
Mercurio e composti	20 µg/kg
Esaclorobenzene	10 µg/kg
Esaclorobutadiene	55 µg/kg

Note alla tabella 3/A

(1) Gli Standard di qualità nel biota si applicano ai tessuti (peso umido).

(2) L'organismo bioaccumulatore di riferimento per le acque marino-costiere è il Mitile (*Mytilus galloprovincialis*, Lamark, 1819).

(3) La conformità viene valutata rispetto alla concentrazione rilevata in un unico campionamento. Se sono stati effettuati ulteriori campionamenti nel corso dell'anno la conformità viene valutata sulla media dei campionamenti effettuati.

A.2.7. Standard di qualità ambientale nella colonna d'acqua per alcune delle sostanze non appartenenti all'elenco di priorità

Nella tabella 1/B sono definiti standard di qualità ambientale per alcune delle sostanze appartenenti alle famiglie di cui all'Allegato 8 del presente decreto legislativo. La selezione delle sostanze da monitorare è riportata ai punti A.3.2.5 e A.3.3.4 del presente Allegato.

Tab. 1/B

	CAS	Sostanza	SQA-MA (1) (µg/l)	
			Acque superficiali interne (2)	Altre acque di superficie (3)
1	7440-38-2	Arsenico	10	5
2	2642-71-9	Azinfos etile	0,01	0,01
3	86-50-0	Azinfos metile	0,01	0,01
4	25057-89-0	Bentazone	0,5	0,2
5	95-51-2	2-Cloroanilina	1	0,3
6	108-42-9	3-Cloroanilina	2	0,6
7	106-47-8	4-Cloroanilina	1	0,3

8	108-90-7	Clorobenzene	3	0,3
9	95-57-8	2-Clorofenolo	4	1
10	108-43-0	3-Clorofenolo	2	0,5
11	106-48-9	4-Clorofenolo	2	0,5
12	89-21-4	1-Cloro-2-nitrobenzene	1	0,2
13	88-73-3	1-Cloro-3-nitrobenzene	1	0,2
14	121-73-3	1-Cloro-4-nitrobenzene	1	0,2
15	-	Cloronitrotolueni (4)	1	0,2
16	95-49-8	2-Clorotoluene	1	0,2
17	108-41-8	3-Clorotoluene	1	0,2
18	106-43-4	4-Clorotoluene	1	0,2
19	74440-47-3	Cromo totale	7	4
20	94-75-7	2,4 D	0,5	0,2
21	298-03-3	Demeton	0,1	0,1
22	95-76-1	3,4-Dicloroanilina	0,5	0,2
23	95-50-1	1,2 Diclorobenzene	2	0,5
24	541-73-1	1,3 Diclorobenzene	2	0,5
25	106-46-7	1,4 Diclorobenzene	2	0,5
26	120-83-2	2,4-Diclorofenolo	1	0,2
27	62-73-7	Diclorvos	0,01	0,01
28	60-51-5	Dimetoato	0,5	0,2
29	76-44-8	Eptaclor	0,005	0,005
30	122-14-5	Fenitrotion	0,01	0,01
31	55-38-9	Fention	0,01	0,01
32	330-55-2	Linuron	0,5	0,2
33	121-75-5	Malation	0,01	0,01
34	94-74-6	MCPA	0,5	0,2
35	93-65-2	Mecoprop	0,5	0,2
36	10265-92-6	Metamidofos	0,5	0,2
37	7786-34-7	Mevinfos	0,01	0,01
38	1113-02-6	Ometoato	0,5	0,2
39	301-12-2	Ossidemeton-metile	0,5	0,2
40	56-38-2	Paration etile	0,01	0,01
41	298-00-0	Paration metile	0,01	0,01
42	93-76-5	2,4,5 T	0,5	0,2
43	108-88-3	Toluene	5	1
44	71-55-6	1,1,1 Tricloroetano	10	2
45	95-95-4	2,4,5-Triclorofenolo	1	0,2
46	120-83-2	2,4,6-Triclorofenolo	1	0,2
47	5915-41-3	Terbutilazina (incluso metabolita)	0,5	0,2
48	-	Composti del Trifenilstagno	0,0002	0,0002
49	1330-20-7	Xileni (5)	5	1
50		Pesticidi singoli (6)	0,1	0,1
51		Pesticidi totali (7)	1	1

## Note alla tabella 1/B

- (1) Standard di qualità ambientale espresso come valore medio annuo (SQA-MA).  
(2) Per acque superficiali interne si intendono i fiumi, i laghi e i corpi idrici artificiali o fortemente modificati.  
(3) Per altre acque di superficie si intendono le acque marino-costiere e le acque transizione.  
(4) Clorinitrotolueni: lo standard è riferito al singolo isomero.  
(5) Xileni: lo standard di qualità si riferisce ad ogni singolo isomero (orto-, meta- e para-xilene).  
(6) Per tutti i singoli pesticidi (inclusi i metaboliti) non presenti in questa tabella si applica il valore cautelativo di 0,1 µg/l; tale valore, per le singole sostanze, potrà essere modificato sulla base di studi di letteratura scientifica nazionale e internazionale che ne giustifichino una variazione.  
(7) Per i Pesticidi totali (la somma di tutti i singoli pesticidi individuati e quantificati nella procedura di monitoraggio compresi i metaboliti ed i prodotti di degradazione) si applica il valore di 1 µg/l fatta eccezione per le risorse idriche destinate ad uso potabile per le quali si applica il valore di 0,5 µg/l.

Per le risorse idriche destinate ad uso potabile sono anche controllate le sostanze di seguito riportate con i relativi standard di qualità ambientale riportati in tab. 2/B. Per tali risorse idriche, inoltre, si applicano gli standard di qualità fissati dal decreto legislativo 2 febbraio 2008, 31 nei casi in cui essi risultino più restrittivi dei valori individuati nelle tabelle 1/A e 1/B.

Tab. 2/B

Sostanza	SQA-MA (µg/l)
Antimonio	5
Boro	1 (mg/l)
Cianuro	50
Fluoruri	1,5 (mg/l)
Nitrato (NO <sub>3</sub> ) (1)	50 (mg/l)
Nitrito (NO <sub>2</sub> )	0,5 (mg/l)
Selenio	10
Cloruro di vinile	0,5
Vanadio	50

(1) E da soddisfare la condizione:  $(\text{nitrato})/50 + (\text{nitrito})/0,5(0.1) \leq 1$  ove le parentesi esprimono la concentrazione in mg/l per il nitrato e il nitrito e il valore di 0,1 mg/l per i nitriti sia rispettato nelle acque provenienti da impianti di trattamento.

A.2.7.1 Standard di qualità ambientale per altre sostanze, non appartenenti all'elenco di priorità, nei sedimenti per i corpi idrici marino-costieri e di transizione

Nella tabella 3/B sono riportati standard di qualità ambientale per la matrice sedimenti per alcune delle sostanze diverse da quelle dell'elenco di priorità, appartenenti alle famiglie di cui all'Allegato 8 del presente decreto legislativo. In quest'ultimo caso il monitoraggio è effettuato almeno 1 volta nell'arco di un anno. Se sono effettuati ulteriori campionamenti nel corso dell'anno la conformità viene valutata sulla media dei campionamenti effettuati.

Per le sostanze PCB, Diossine, Ipa Totali e cromo esavalente resta comunque l'obbligo del controllo nei sedimenti in considerazione del fatto che per dette sostanze non è stato individuato lo standard nella colonna d'acqua.

Tab. 3/B

NUMERO CAS	PARAMETRI	SQA-MA (1) (2)
------------	-----------	-------------------

	Metalli	mg/kg s.s
7440-38-2	Arsenico	12
7440-47-3	Cromo totale	50
	Cromo VI	2
	Policiclici Aromatici	µg/kg s.s.
	IPA totali (3)	800
	PCB e Diossine	
	Sommat. T.E. PCDD, PCDF (Diossine e Furani) e PCB diossina simili (4)	2 X 10 <sup>-3</sup>
	PCB totali (5)	8

Note alla tabella 3/B

(1) Standard di qualità ambientale espresso come valore medio annuo (SQA-MA).

(2) In considerazione della complessità della matrice sedimento è ammesso, ai fini della classificazione del buono stato ecologico uno scostamento pari al 20% del valore riportato in tabella.

(3) La somma è riferita ai seguenti IPA: (Naftalene, acenaftene, Acenaftilene, Fenantrene, Fluorantene, Benz(a) antracene, Crisene, Benz(b) fluorantene, Benzo(k) fluorantene, Benz(a)pirene, dibenzo(a,h)antracene, antracene, pirene, benzo(g,h,i) perilene, Indeno(1,2,3)c,d pirene, fluorene).

(4) PCB diossina simili: PCB 77, PCB 81, PCB 118, PCB 126, PCB 156, PCB 169, PCB 189, PCB 105, PCB 114, PCB 123, PCB 157, PCB 167.

(5) PCB totali, lo standard è riferito alla sommatoria dei seguenti congeneri: PCB 28, PCB 52, PCB 77, PCB 81, PCB 101, PCB 118, PCB 126, PCB 128, PCB 138, PCB 153, PCB 156, PCB 169, PCB 180.

Elenco congeneri e relativi Fattori di Tossicità Equivalenti (EPA, 1989) e elenco congeneri PCB Diossina simili (WHO, 2005).

<i>Congenere</i>	<i>I-TEF</i>
<i>Policlorodibenzodiossine</i>	
2,3,7,8 T4CDD	1
1,2,3,7,8 P5CDD	0,5
1,2,3,4,7,8 H6CDD	0,1
1,2,3,6,7,8 H6CDD	0,1
1,2,3,7,8,9 H6CDD	0,1
1,2,3,4,6,7,8 H7CDD	0,01
OCDD	0,001
<i>Policlorodibenzofurani</i>	
2,3,7,8 T4CDF	0,1
1,2,3,7,8 P5CDF	0,05
2,3,4,7,8 P5CDF	0,5
1,2,3,4,7,8 H6CDF	0,1
1,2,3,6,7,8 H6CDF	0,1
1,2,3,7,8,9 H6CDF	0,1
2,3,4,6,7,8 H6CDF	0,1
1,2,3,4,6,7,8 H7CDF	0,01
1,2,3,4,7,8,9 H7CDF	0,01
OCDF	0,001



<i>Congenere PCB Diossina simili</i>	<i>WHO TEF</i>
PCB 77	0,0001
PCB 81	0,0003
PCB 126	0,1
PCB 169	0,03
PCB 105	0,00003
PCB 114	0,00003
PCB 118	0,00003
PCB 123	0,00003
PCB 156	0,00003
PCB 157	0,00003
PCB 167	0,00003
PCB 189	0,00003

#### A.2.8. Applicazione degli standard di qualità ambientale per la valutazione dello stato chimico ed ecologico

1 SQA-MA (standard di qualità ambientale-media annua): rappresenta, ai fini della classificazione del buono stato chimico ed ecologico, la concentrazione da rispettare. Il valore viene calcolato sulla base della media aritmetica delle concentrazioni rilevate nei diversi mesi dell'anno.

2 SQA-CMA (standard di qualità ambientale-massima concentrazione ammissibile): rappresenta la concentrazione da non superare mai in ciascun sito di monitoraggio.

3 Per quanto riguarda le acque territoriali si effettua solo la valutazione dello stato chimico. Pertanto le sostanze riportate in tabella 1/A sono monitorate qualora vengano scaricate e/o rilasciate e/o immesse in queste acque a seguito di attività antropiche (ad es. piattaforme offshore) o a seguito di sversamenti causati da incidenti.

4 Gli standard di qualità ambientale (SQA) nella colonna d'acqua sono espressi sotto forma di concentrazioni totali nell'intero campione d'acqua. Per i metalli invece l'SQA si riferisce alla concentrazione disciolta, cioè alla fase disciolta di un campione di acqua ottenuto per filtrazione con un filtro da 0,45 µm o altro pretrattamento equivalente.

5 Nel caso delle acque interne superficiali le Autorità Competenti nel valutare i risultati del monitoraggio possono tener conto dei seguenti fattori: pH, durezza e altri parametri chimicofisici che incidono sulla biodisponibilità dei metalli.

6 Nei sedimenti ricadenti in Regioni geochimiche che presentano livelli di fondo naturali, dimostrati scientificamente, dei metalli superiori agli SQA di cui alle tabelle 2/A e 3/B, questi ultimi sono sostituiti dalle concentrazioni del fondo naturale. Le evidenze della presenza di livello di fondo naturali per determinati inquinanti inorganici sono riportate nei piani di gestione e di tutela delle acque.

7 Nelle acque in cui è dimostrata scientificamente la presenza di metalli in concentrazioni di fondo naturali superiori ai limiti fissati nelle tabelle 1/A e 1/B, tali livelli di fondo costituiscono gli standard da rispettare. Le evidenze della presenza di livello di fondo naturali per determinati inquinanti inorganici sono riportate nei piani di gestione e di tutela delle acque.

8 Il limite di rivelabilità è definito come la più bassa concentrazione di un analita nel campione di prova che può essere distinta in modo statisticamente significativo dallo zero o dal bianco. Il limite di rivelabilità è numericamente uguale alla somma di 3 volte lo scarto tipo del segnale ottenuto dal bianco (concentrazione media calcolata su un numero di misure di bianchi indipendenti > 10) del segnale del bianco).

9 Il limite di quantificazione è definito come la più bassa concentrazione di un analita che può essere determinato in modo quantitativo con una determinata incertezza. Il limite di quantificazione è definito come 3 volte il limite di rivelabilità.

10 Incertezza di misura: è il parametro associato al risultato di una misura che caratterizza la dispersione dei valori che possono essere attribuiti al parametro.

11 Il risultato è sempre espresso indicando lo stesso numero di decimali usato nella formulazione dello standard.

12 I criteri minimi di prestazione per tutti i metodi di analisi applicati sono basati su un'incertezza di misura del 50% o inferiore ( $k=2$ ) stimata ad un livello pari al valore degli standard di qualità ambientali e su di un limite di quantificazione uguale o inferiore al 30% dello standard di qualità ambientale.

13 Ai fini dell'elaborazione della media per gli SQA, nell'eventualità che un risultato analitico sia inferiore al limite di quantificazione della metodica analitica utilizzata viene utilizzato il 50% del valore del limite di quantificazione.

14 Il punto 13 non si applica alle sommatorie di sostanze, inclusi i loro metaboliti e prodotti di reazione o degradazione. In questi casi i risultati inferiori al limite di quantificazione delle singole sostanze sono considerati zero.

15 Nel caso in cui il 90% dei risultati analitici siano sotto il limite di quantificazione non è effettuata la media dei valori; il risultato è riportato come «minore del limite di quantificazione».

16 I metodi analitici da utilizzare per la determinazione dei vari analiti previsti nelle tabelle del presente Allegato fanno riferimento alle migliori tecniche disponibili a costi sostenibili. Tali metodi sono tratti da raccolte di metodi standardizzati pubblicati a livello nazionale o a livello internazionale e validati in accordo con la norma UNI/ ISO/ EN 17025.

17 Per le sostanze inquinanti per cui allo stato attuale non esistono metodiche analitiche standardizzate a livello nazionale e internazionale, si applicano le migliori tecniche disponibili a costi sostenibili. I metodi utilizzati, basati su queste tecniche, presentano prestazioni minime pari a quelle elencate nel punto 12 validati in accordo con la norma UNI/ ISO/EN 17025.

18 I risultati delle attività di monitoraggio pregresse, per le sostanze inquinanti di cui al punto 17, sono utilizzati a titolo conoscitivo in attesa della definizione di protocolli analitici, che saranno resi disponibili da CNR-IRSA, ISPRA e ISS. Fino all'adeguamento di tali metodi, lo standard si identifica con il limite di quantificazione dei metodi utilizzati che rispondono ai riportati al punto 17.

### A.3. Monitoraggio dello stato ecologico e chimico delle acque superficiali

#### A.3.1. Parte generale

##### A.3.1.1. Tipi di monitoraggio

Il monitoraggio si articola in

1. sorveglianza
2. operativo
3. indagine

Le Regioni sentite le Autorità di bacino nell'ambito del proprio territorio definiscono un programma di monitoraggio di sorveglianza e un programma di monitoraggio operativo.

I programmi di monitoraggio hanno valenza sessennale al fine di contribuire alla predisposizione dei piani di gestione e dei piani di tutela delle acque. Il primo periodo sessennale è 2010-2015. Il programma di monitoraggio operativo può essere comunque modificato sulla base delle informazioni ottenute dalla caratterizzazione di cui all'Allegato 3 del presente decreto legislativo. Resta fermo che il primo monitoraggio di sorveglianza e quello operativo sono effettuati nel periodo 2008-2009. I risultati dei monitoraggi sono utilizzati per la stesura dei piani di gestione, da predisporre conformemente alle specifiche disposizioni della [Direttiva 2000/60/CE](#) del Parlamento Europeo e del Consiglio del 23 ottobre 2000 e anche sulla base dei Piani di tutela regionali, adeguati alla normativa vigente.

In taluni casi può essere necessario istituire anche programmi di monitoraggio d'indagine. I programmi di monitoraggio per le aree protette di cui all'articolo 117 e all'Allegato 9 alla parte terza del presente decreto legislativo, definiti ai sensi del presente Allegato, si integrano con quelli già in essere in attuazione delle relative direttive.

Le Regioni forniscono una o più mappe indicanti la rete di monitoraggio di sorveglianza e operativa. Le mappe con le reti di monitoraggio sono parte integrante del piano di gestione e del piano di tutela delle acque.

La scelta del programma di monitoraggio, che comprende anche l'individuazione dei siti, si basa sulla valutazione del rischio di cui all'Allegato 3, punto 1.1, sezione C del presente decreto legislativo; è soggetta a modifiche e aggiornamenti, al fine di tenere conto delle variazioni dello stato dei corpi idrici. Rimangono, invece, fissi i siti della rete nucleo di cui al punto A.3.2.4 del presente Allegato che sono sottoposti a un monitoraggio di sorveglianza con le modalità di cui al medesimo punto A.3.2.4.

#### A.3.1.2. Obiettivi del monitoraggio

L'obiettivo del monitoraggio è quello di stabilire un quadro generale coerente ed esauriente dello stato ecologico e chimico delle acque all'interno di ciascun bacino idrografico ivi comprese le acque marino-costiere assegnate al distretto idrografico in cui ricade il medesimo bacino idrografico e permettere la classificazione di tutti i corpi idrici superficiali, «individuati» ai sensi dell'Allegato 3, punto 1.1, sezione B del presente decreto legislativo, in cinque classi.

Le autorità competenti nel definire i programmi di monitoraggio assicurano all'interno di ciascun bacino idrografico:

- la scelta dei corpi idrici da sottoporre al monitoraggio di sorveglianza e/o operativo in relazione alle diverse finalità dei due tipi di controllo;
- l'individuazione di siti di monitoraggio in numero sufficiente ed in posizione adeguata per la valutazione dello stato ecologico e chimico, tenendo conto ai fini dello stato ecologico delle indicazioni minime riportate nei protocolli di campionamento.

In particolari corpi idrici per alcuni elementi di qualità con grande variabilità naturale o a causa di pressioni antropiche, può essere necessario un monitoraggio più intensivo (per numero di siti e frequenze di campionamento) al fine di ottenere livelli alti o comunque sufficienti di attendibilità e precisione nella valutazione dello stato di un corpo idrico.

Per la categoria «Acque di Transizione», per il primo anno dall'avvio del monitoraggio, è consentito di procedere in deroga rispetto a quanto previsto nel protocollo ICRAM, relativamente all'individuazione degli habitat da monitorare ed al conseguente posizionamento dei siti di misura.

In questo caso, nel primo anno il monitoraggio è comunque condotto in conformità alle disposizioni del presente decreto legislativo e volto a raccogliere gli elementi conoscitivi necessari all'individuazione degli habitat per l'adeguamento dei piani di monitoraggio negli anni successivi.

#### A.3.1.3. Progettazione del monitoraggio e valutazione del rischio

Sulla base di quanto disposto nell'Allegato 3 al presente decreto legislativo nella sezione relativa alle pressioni e agli impatti (punto 1.1 sezione C), i corpi idrici sono assegnati ad una delle categorie di rischio ivi elencate.

Tab. 3.1. Categorie del rischio

<i>Categoria del rischio</i>	<i>Definizione</i>
a	Corpi idrici a rischio
b	Corpi idrici probabilmente a rischio (in base ai dati disponibili non è possibile assegnare la categoria di rischio sono pertanto necessarie ulteriori informazioni)
c	Corpi idrici non a rischio

Il monitoraggio di sorveglianza è realizzato nei corpi idrici rappresentativi per ciascun bacino idrografico, e fondamentalmente appartenenti alle categorie «b» e «c» salvo le eccezioni di siti in corpi idrici a rischio importanti per la valutazione delle variazioni a lungo termine risultanti da una diffusa attività di origine antropica o particolarmente significativi su scala di bacino o laddove le Regioni ritengano opportuno effettuarlo, sulla base delle peculiarità del proprio territorio.

La priorità dell'attuazione del monitoraggio di sorveglianza è rivolta a quelli di categoria «b» al fine di stabilire l'effettiva condizione di rischio. Il monitoraggio operativo è, invece, programmato per tutti i corpi idrici a rischio rientranti nella categoria «a».

Come riportato nella sezione C del punto 1.1 dell'Allegato 3 del presente decreto legislativo, tra i corpi idrici a rischio possono essere inclusi anche corpi idrici che, a causa dell'importanza delle pressioni in essi incidenti, sono a rischio per il mantenimento dell'obiettivo buono.

#### A.3.2. Progettazione del monitoraggio di sorveglianza

##### A.3.2.1. Obiettivi

Il monitoraggio di sorveglianza è realizzato per:

- integrare e convalidare i risultati dell'analisi dell'impatto di cui alla sezione C del punto 1.1 dell'Allegato 3 del presente decreto legislativo;
- la progettazione efficace ed effettiva dei futuri programmi di monitoraggio;
- la valutazione delle variazioni a lungo termine di origine naturale (rete nucleo);
- la valutazione delle variazioni a lungo termine risultanti da una diffusa attività di origine antropica (rete nucleo);
- tenere sotto osservazione l'evoluzione dello stato ecologico dei siti di riferimento;
- classificare i corpi idrici.

I risultati di tale monitoraggio sono riesaminati e utilizzati, insieme ai risultati dell'analisi dell'impatto di cui all'Allegato 3 del presente decreto legislativo, per stabilire i programmi di monitoraggio successivi.

Il monitoraggio di sorveglianza è effettuato per almeno un anno ogni sei anni (arco temporale di validità di un piano di gestione).

##### A.3.2.2. Selezione dei corpi idrici e dei siti di monitoraggio

Il monitoraggio di sorveglianza è realizzato su un numero sufficiente e, comunque, rappresentativo di corpi idrici al fine di fornire una valutazione dello stato complessivo di tutte le acque superficiali di ciascun bacino e sotto-bacino idrografico compreso nel distretto idrografico.

Nel selezionare i corpi idrici rappresentativi, le Autorità competenti, assicurano che il monitoraggio sia effettuato in modo da rispettare gli obiettivi specificati al punto A.3.2.1 del presente Allegato comprendendo anche i seguenti siti:

- nei quali la proporzione del flusso idrico è significativa nell'ambito dell'intero bacino idrografico;
- a chiusura di bacino e dei principali sottobacini;
- nei quali il volume d'acqua presente è significativo nell'ambito del bacino idrografico, compresi i grandi laghi e laghi artificiali;
- in corpi idrici significativi che attraversano la frontiera italiana con altri Stati membri;
- identificati nel quadro della decisione 77/795/CEE sullo scambio di informazioni;
- necessari per valutare la quantità d'inquinanti trasferiti attraverso le frontiere italiane con altri Stati membri e nell'ambiente marino;
- identificati per la definizione delle condizioni di riferimento;
- di interesse locale.

#### A.3.2.3. Monitoraggio e validazione dell'analisi di rischio

Qualora la valutazione del rischio, effettuata sulla base dell'attività conoscitiva pregressa, abbia una bassa attendibilità (es. per insufficienza dei dati di monitoraggio pregressi, mancanza di dati esaustivi sulle pressioni esistenti e dei relativi impatti), il primo monitoraggio di sorveglianza può essere esteso ad un maggior numero di siti e corpi idrici, rispetto a quelli necessari nei successivi programmi di sorveglianza.

Contestualmente, al fine di completare il processo dell'analisi puntuale delle pressioni e degli impatti, viene effettuata, secondo le modalità riportate nell'Allegato 3, punto 1.1, sezione C del presente decreto legislativo, un'indagine integrativa dettagliata delle attività antropiche insistenti sul corpo idrico ed un'analisi della loro incidenza sulla qualità dello stesso per ottenere le informazioni necessarie per l'assegnazione definitiva della classe di rischio.

I corpi idrici che a seguito della suddetta attività vengono identificati come a rischio sono inseriti nell'elenco dei corpi idrici già identificati come a rischio e come tali assoggettati al programma di monitoraggio operativo.

#### A.3.2.4. Valutazione delle variazioni a lungo termine in condizioni naturali o risultanti da una diffusa attività antropica: definizione della rete nucleo

Il monitoraggio di sorveglianza è finalizzato altresì a fornire valutazioni delle variazioni a lungo termine dovute sia a fenomeni naturali sia a una diffusa attività antropica.

Per rispondere agli obiettivi, di cui al punto A.3.2.1 del presente Allegato, di valutare le variazioni sia naturali sia antropogeniche a lungo termine, è selezionato un sottoinsieme di punti fissi denominato rete nucleo.

Per le variazioni a lungo termine di origine naturale sono considerati, ove esistenti, i corpi idrici identificati come siti di riferimento di cui al punto 1.1.1 dell'Allegato 3 al presente decreto legislativo, in numero sufficiente per lo studio delle variazioni a lungo termine per ciascun bacino idrografico, tenendo conto dei diversi tipi di corpo idrico presenti. Qualora, per determinati tipi ed elementi biologici relativi non esistano siti di riferimento o non siano in numero sufficiente per una corretta analisi a lungo termine, si considerano in sostituzione siti in stato buono.

La valutazione delle variazioni a lungo termine risultanti da una diffusa attività di origine antropica richiede la scelta di corpi idrici e, nel loro ambito, di siti rappresentativi di tale attività per la determinazione o la conferma dell'impatto.

Il monitoraggio di sorveglianza nei siti della rete nucleo ha un ciclo più breve e più precisamente triennale con frequenze di campionamento di cui alle tabelle 3.6 e 3.7 del presente Allegato.

I primi risultati del monitoraggio di sorveglianza effettuato nella rete nucleo costituiscono il livello di riferimento per la verifica delle variazioni nel tempo. Rispetto a tale livello di riferimento sono valutati la

graduale riduzione dell'inquinamento da parte di sostanze dell'elenco di priorità (indicate al punto A.2.6) e delle altre sostanze inquinanti di cui all'Allegato 8 del presente decreto legislativo, nonché i risultati dell'arresto e della graduale eliminazione delle emissioni e perdite delle sostanze pericolose prioritarie.

#### A.3.2.5. Selezione degli elementi di qualità

Nel monitoraggio di sorveglianza per la valutazione e classificazione dello stato ecologico sono monitorati, almeno per un periodo di un anno, i parametri indicativi di tutti gli elementi di qualità biologici idromorfologici, fisico-chimici di cui al punto A.1 del presente Allegato (fatto salve le eccezioni previste al punto A.3.5) e le altre sostanze appartenenti alle famiglie di cui all'Allegato 8 del presente decreto legislativo. In riferimento a queste ultime il monitoraggio è obbligatorio qualora siano scaricate e/o rilasciate e/o immesse e/o già rilevate in quantità significativa nel bacino idrografico o sottobacino. Per quantità significativa si intende la quantità di sostanza inquinante che potrebbe compromettere il raggiungimento di uno degli obiettivi di cui all'articolo 77 e seguenti del presente decreto legislativo; ad esempio uno scarico si considera significativo qualora abbia impattato un'area protetta o ha causato superamenti di qualsiasi standard di cui al punto A.2.7 del presente Allegato o ha causato effetti tossici sull'ecosistema.

La selezione delle sostanze chimiche da controllare nell'ambito del monitoraggio di sorveglianza si basa sulle conoscenze acquisite attraverso l'analisi delle pressioni e degli impatti. Inoltre la selezione è guidata anche da informazioni sullo stato ecologico laddove risultino effetti tossici o evidenze di effetti ecotossicologici. Quest'ultima ipotesi consente di identificare quelle situazioni in cui vengono introdotti nell'ambiente prodotti chimici non evidenziati dall'analisi degli impatti e per i quali è pertanto necessario un monitoraggio d'indagine. Anche i dati di monitoraggio pregressi costituiscono un supporto per la selezione delle sostanze chimiche da monitorare.

Per quanto riguarda invece la valutazione e classificazione dello stato chimico sono da monitorare le sostanze dell'elenco di priorità di cui al punto A.2.6 del presente Allegato per le quali a seguito di un'analisi delle pressioni e degli impatti, effettuata per ciascuna singola sostanza dell'elenco di priorità, risultano attività che ne comportano scarichi, emissioni, rilasci e perdite nel bacino idrografico o sottobacino.

Nell'analisi delle attività antropiche che possono provocare la presenza nelle acque di sostanze dell'elenco di priorità, è necessario tener conto non solo delle attività in essere ma anche di quelle pregresse. La selezione delle sostanze chimiche è supportata da documentazione tecnica relativa all'analisi delle pressioni e degli impatti, che costituisce parte integrante del programma di monitoraggio da inserire nei piani di gestione e nei piani di tutela delle acque. Qualora non vi siano informazioni sufficienti per effettuare una valida e chiara selezione delle sostanze dell'elenco di priorità, a fini precauzionali e di indagine, sono da monitorare tutte le sostanze di cui non si possa escludere a priori la presenza nel bacino o sottobacino.

#### A.3.2.6. Monitoraggio di sorveglianza stratificato

Nel monitoraggio di sorveglianza non sono da monitorare necessariamente nello stesso anno tutti i corpi idrici selezionati. Il programma di sorveglianza può, pertanto, prevedere che i corpi idrici siano monitorati anche in anni diversi, con un intervallo temporale preferibilmente non superiore a 3 anni, nell'arco del periodo di validità del piano di gestione e del piano di tutela delle acque. In tal caso, nei diversi anni è consentito un monitoraggio stratificato effettuando il controllo a sottoinsiemi di corpi idrici, identificati sulla base di criteri geografici (ad esempio corpi idrici di un intero bacino o sottobacino). Comunque, tutti i corpi idrici inclusi nel programma di sorveglianza sono da monitorare in tempo utile, per consentire la verifica dell'obiettivo ambientale e la predisposizione del nuovo Piano di gestione.

Il monitoraggio stratificato può essere applicato a decorrere dal 2010.

#### A.3.3. Monitoraggio operativo delle acque superficiali

##### A.3.3.1. Obiettivi

Il monitoraggio operativo è realizzato per:

- stabilire lo stato dei corpi idrici identificati «a rischio» di non soddisfare gli obiettivi ambientali dell'articolo 77 e seguenti del presente decreto legislativo;
- valutare qualsiasi variazione dello stato di tali corpi idrici risultante dai programmi di misure;
- classificare i corpi idrici

#### A.3.3.2. Selezione dei corpi idrici

Il monitoraggio operativo è effettuato per tutti i corpi idrici:

- che sono stati classificati a rischio di non raggiungere gli obiettivi ambientali sulla base dell'analisi delle pressioni e degli impatti e/o dei risultati del monitoraggio di sorveglianza e/o da precedenti campagne di monitoraggio;
- nei quali sono scaricate e/o immesse e/o rilasciate e/o presenti le sostanze riportate nell'elenco di priorità di cui al punto A.2.6 del presente Allegato.

Ove tecnicamente possibile è consentito raggruppare corpi idrici secondo i criteri riportati al punto A.3.3.5 del presente Allegato e limitare il monitoraggio solo a quelli rappresentativi.

#### A.3.3.3. Selezione dei siti di monitoraggio

I siti di monitoraggio sono selezionati come segue:

- per i corpi idrici soggetti a un rischio di pressioni significative da parte di una fonte d'inquinamento puntuale, i punti di monitoraggio sono stabiliti in numero sufficiente per poter valutare l'ampiezza e l'impatto delle pressioni della fonte d'inquinamento. Se il corpo è esposto a varie pressioni da fonte puntuale, i punti di monitoraggio possono essere identificati con la finalità di valutare l'ampiezza dell'impatto dell'insieme delle pressioni;
- per i corpi soggetti a un rischio di pressioni significative da parte di una fonte diffusa, nell'ambito di una selezione di corpi idrici, si situano punti di monitoraggio in numero sufficiente e posizione adeguata a valutare ampiezza e impatto delle pressioni della fonte diffusa. La selezione dei corpi idrici deve essere effettuata in modo che essi siano rappresentativi dei rischi relativi alle pressioni della fonte diffusa e dei relativi rischi di non raggiungere un buono stato delle acque superficiali;
- per i corpi idrici esposti a un rischio di pressione idromorfologica significativa vengono individuati, nell'ambito di una selezione di corpi, punti di monitoraggio in numero sufficiente ed in posizione adeguata, per valutare ampiezza e impatto delle pressioni idromorfologiche. I corpi idrici selezionati devono essere rappresentativi dell'impatto globale della pressione idromorfologica a cui sono esposti tutti i corpi idrici.

Nel caso in cui il corpo idrico sia soggetto a diverse pressioni significative è necessario distinguerle al fine di individuare le misure idonee per ciascuna di esse. Conseguentemente si considerano differenti siti di monitoraggio e diversi elementi di qualità. Qualora non sia possibile determinare l'impatto di ciascuna pressione viene considerato l'impatto complessivo.

#### A.3.3.4. Selezione degli elementi di qualità

Per i programmi di monitoraggio operativo devono essere selezionati i parametri indicativi degli elementi di qualità biologica, idromorfologica e chimico-fisica più sensibili alla pressione o pressioni significative alle quali i corpi idrici sono soggetti.

Nelle seguenti tabelle 3.2, 3.3, 3.4 e 3.5 vengono riportati, a titolo indicativo, gli elementi di qualità più idonei per specifiche pressioni per fiumi, laghi, acque di transizione e acque marincostiere. Quando più di un elemento è sensibile a una pressione, si scelgono, sulla base del giudizio esperto dell'autorità competente, gli elementi più sensibili per la categoria di acque interessata o quelli per i quali si disponga dei sistemi di classificazione più affidabili.

Tra le sostanze chimiche quelle da monitorare sono da individuare, come nel monitoraggio di sorveglianza, sulla base dell'analisi delle pressioni e degli impatti. Le sostanze dell'elenco di priorità di cui al punto A.2.6 del presente Allegato sono monitorate qualora vengano scaricate, immesse o vi siano perdite nel corpo idrico

indagato. Le altre sostanze riportate all'Allegato 8 del presente decreto legislativo sono monitorate qualora tali scarichi, immissioni o perdite nel corpo idrico siano in quantità significativa da poter essere un rischio per il raggiungimento o mantenimento degli obiettivi di cui all'articolo 77 e seguenti del presente decreto legislativo.

Tab. 3.2. Elementi di qualità più sensibili alle pressioni che incidono sui fiumi

ORIGINE DELLA PRESSIONE	CATEGORIA DELL'EFFETTO	EFFETTI DELLA PRESSIONE	MACROFITE	FITOBENTOS (Diatomee)	MACROINVERTEBRATI	PESCI	MORFOLOGIA	IDROLOGIA	FISICO-CHIMICI GENERALI	ALTRE SOSTANZE NON APPARTENENTI ALL'ELENCO DI PRIORITA'	SOSTANZE ELENCO DI PRIORITA'
ARRICCHIMENTO DEI NUTRIENTI	Effetto primario sulla biologia	Variazione nella concentrazione dei nutrienti nel corpo idrico interessato. Aumento della biomassa, variazione dei rapporti tra i diversi livelli trofici; variazione nella struttura della comunità biologica. Scomparsa di alcuni taxa sensibili.	x	x	x				Parametri di base, tutti i nutrienti		
CARICO DI SOSTANZE ORGANICHE	Effetto primario sulla biologia	Aumento del carico organico. Aumento della biomassa, variazione dei rapporti tra i diversi livelli trofici; variazione nella struttura della comunità biologica. Scomparsa dei taxa più sensibili alla carenza di ossigeno.		x	x				Parametri di base, nutrienti e indicatori specifici di inquinamento organico		
SOSTANZE ELENCO DI PRIORITA' E ALTRE SOSTANZE NON APPARTENENTI ALL'ELENCO DI PRIORITA'	Effetti primari sui sedimenti, sulla qualità dell'acqua e sulla biologia	Aumento delle concentrazioni degli inquinanti (colonna d'acqua e sedimenti). Scomparsa di alcuni taxa sensibili.			x				Parametri di base	x	x
IDROLOGICO	Effetto primario sulla biologia	Variazione nei livelli idrici dovuti ai prelievi; il regime di flusso modificato impatta gli elementi biologici. Modifica delle caratteristiche del sedimento (es. granulometria); alterazione dei fenomeni di erosione e deposito; possibile incisione dell'alveo. Alterazione degli habitat fluviali e delle comunità ad essi associate.	x		x	x	x	x	Parametri di base		
MORFOLOGICO	Effetto primario sulla biologia	Modifiche della zona ripariale e dell'alveo, modifica delle caratteristiche del sedimento (es. granulometria); alterazione dei fenomeni di erosione e deposito; possibile incisione dell'alveo. Alterazione degli habitat fluviali e delle comunità ad essi associate.	x		x	x	x	x			
ACIDIFICAZIONE	Effetto primario sulla biologia	Variazione nei valori di alcalinità e di pH; alterazioni della composizione specifica della comunità biologica e effetti sinergici con altri inquinanti (ad esempio aumento della tossicità dei metalli)		x	x	x			Parametri legati alla acidificazione		

Tab. 3.3. Elementi di qualità più sensibili alle pressioni che incidono sui laghi



ORIGINE DELLA PRESSIONE	CATEGORIA DELL'EFFETTO	EFFETTI DELLA PRESSIONE	FITOPLANKTON	MACROFITE	MACROINVERTEBRATI	PESCI	MORFOLOGIA	IDROLOGIA	FISICO-CHIMICI GENERALI	ALTRE SOSTANZE NON APPARTENENTI ALL'ELENCO DI PRIORITA'	SOSTANZE ELENCO DI PRIORITA'
ARRICCHIMENTO DI NUTRIENTI (E DI SOSTANZE ORGANICHE)	Effetto primario sulla biologia	Variazione nella concentrazione dei nutrienti nel corpo idrico delineato. Aumento della biomassa, interazioni negative con altri produttori primari	x	x		x			Tutti i nutrienti	x	
SOSTANZE ELENCO DI PRIORITA' E ALTRE SOSTANZE NON APPARTENENTI ALL'ELENCO DI PRIORITA'	Effetti primari sui sedimenti e sulla qualità dell'acqua	Aumento delle concentrazioni degli inquinanti (colonna d'acqua e sedimenti)			x	x			Parametri di base	x	x
IDROLOGICO	Effetto primario sulla biologia	Variazione nei livelli idrici dovuti all'asportazione di acqua; modifiche al regime di flusso che possono danneggiare le componenti biologiche; effetti sulla concentrazione di nutrienti	x	x	x	x	x	x			
MORFOLOGICO	Effetto primario sulla biologia	Modifiche alla linea di costa e alle caratteristiche del sedimento (ad es. granulometria)		x	x	x	x	x			
ACIDIFICAZIONE <sup>1</sup>	Effetto primario sulla biologia	Variazione nei valori di alcalinità e di pH; alterazioni della composizione specifica della comunità biologica e effetti sinergici con altri inquinanti (ad esempio aumento della tossicità dei metalli)			x	x			Parametri legati alla acidificazione		

<sup>1</sup> Si tenga presente che l'acidificazione è una condizione rara in Italia, influenza solo ambienti a bassa alcalinità (< 0,2 meq/l) e soggetti a tale tipo di pressione. Sostanzialmente alcuni piccoli laghi di montagna sulle Alpi.

Tab. 3.4. Elementi di qualità sensibili alle pressioni che incidono sulle acque di transizione

ORIGINE DELLA PRESSIONE	CATEGORIA DELL'EFFETTO	EFFETTI DELLA PRESSIONE	FITTOPLANKTON	MACROALGHE	ANGIOSPERME	MACROINVERTEBRATI BENTONICI	PESCI	MORFOLOGIA	IDROLOGIA	FISICO-CHIMICI GENERALI	ALTRE SOSTANZE NON APPARTENENTI ALL'ELENCO DI PRIORITA'	SOSTANZE ELENCO DI PRIORITA'
ARRICCHIMENTO DI NUTRIENTI	Effetto primario sulla qualità dell'acqua	Variazione nella concentrazione dei nutrienti nel corpo idrico definito [DIN], [DIP], N:P, N:Si (attuale e variazioni nel tempo)	x	x						x		
ARRICCHIMENTO DI SOSTANZA ORGANICA	Effetto primario sulla qualità del sedimento	Aumento della deposizione di carbonio organico sul fondo marino				x				x		
	Effetto primario sulla qualità dell'acqua	Aumento della sostanza organica nella colonna d'acqua			x	x				x		
	Effetti secondari sulla qualità dell'acqua	Riduzione della disponibilità di ossigeno (ossigeno disciolto ridotto nella colonna d'acqua, e nei sedimenti anaerobici)				x	x			x		
SOSTANZE ELENCO DI PRIORITA' E ALTRE SOSTANZE NON APPARTENENTI ALL'ELENCO DI PRIORITA'	Effetto primario sul sedimento e sulla qualità dell'acqua	Aumento delle concentrazioni di inquinanti (nella colonna d'acqua e nei sedimenti)				x	x				x	x
IDRO-MORFOLOGIA	Regolazione / Alterazione dei flussi (dighe, canali artificiali, strutture artificiali, diversioni, ecc.)		x	x	x			x	x	x		
	Struttura/Stabilità del substrato		x	x	x	x	x					
PESCA COMMERCIALE						x	x	x				
MOLLUSCHICOLTURA					x	x						

Tab. 3.5. Elementi di qualità sensibili alle pressioni che incidono sulle acque marino-costiere

ORIGINE DELLA PRESSIONE	CATEGORIA DELL'EFFETTO	EFFETTI DELLA PRESSIONE											
			FITOPLANKTON	MACROALGHE	ANGIOSPERME	MACROINVERTEBRATI BENTONICI	MORFOLOGIA	IDROLOGIA	FISICO-CHIMICI GENERALI	ALTRE SOSTANZE NON APPARTENENTI ALL'ELENCO DI PRIORITA'	SOSTANZE ELENCO DI PRIORITA'		
ARRICCHIMENTO DI NUTRIENTI	Effetto primario sulla qualità dell'acqua	Variazione nella concentrazione dei nutrienti nel corpo idrico definito (DIN), (DIP), Ni:P, N:Si (attuale e variazioni nel tempo)	x	x	x					x			
ARRICCHIMENTO DI SOSTANZA ORGANICA	Effetto primario sulla qualità del sedimento	Aumento della deposizione di carbonio organico sul fondo marino		x		x				x			
	Effetto primario sulla qualità dell'acqua	Aumento della sostanza organica nella colonna d'acqua		x	x	x				x			
	Effetti secondari sulla qualità dell'acqua	Riduzione della disponibilità di ossigeno (ossigeno disciolto ridotto nella colonna d'acqua, e nei sedimenti anaerobici)			x	x				x			
SOSTANZE ELENCO DI PRIORITA' E ALTRE SOSTANZE NON APPARTENENTI ALL'ELENCO DI PRIORITA'	Effetto primario sul sedimento e sulla qualità dell'acqua	Aumento delle concentrazioni di inquinanti (nella colonna d'acqua e nei sedimenti)				x					x	x	
PRELIEVI INDUSTRIALI	Effetto primario sulla biologia	Trasporto e trascinamento di organismi (pesci e invertebrati)				x			x				
	Effetto primario sulla qualità dell'acqua	Alterazione del regime termico della colonna d'acqua (effetti sulle medie stagionali, sugli andamenti spaziali della temperatura, effetti sui gradienti termici rispetto alle acque circostanti)	x	x	x	x				x			
	Effetti secondari sulla qualità dell'acqua	Possibile riduzione della disponibilità di ossigeno (ossigeno disciolto ridotto nella colonna d'acqua, e innescio di fenomeni di anaerobiosi nei sedimenti)			x	x				x			
MORFOLOGICO (modifiche linea di costa mediante: scogliere, dighe, chiuse, dragaggio e smaltimento del materiale dragato, estrazione di materiale inerte)	Effetto primario sulla morfologia	Alterazione delle caratteristiche del sedimento (es. granulometria), alterazione della struttura del fondale marino (es. incremento della sedimentazione)		x	x	x	x	x	x				
	Effetti secondari sull'idrologia	Ostacolo al movimento della fauna circolante, riduzione del ricambio idrico, alterazione dell'escursione di marea, diminuzione/aumento dell'intrusione salina	x	x	x	x	x	x	x				
	Effetti secondari sulla qualità dell'acqua	Riduzione della disponibilità di ossigeno (riduzione dell'ossigeno disciolto nella colonna d'acqua, e sedimenti anaerobici), aumento della torbidità, variazione delle concentrazioni dei nutrienti.	x	x	x	x	x	x	x				
PESCA COMMERCIALE	Effetto primario sulla morfologia	Alterazione della distribuzione del sedimento e della topografia del fondale marino		x	x	x	x						
	Effetto primario sulla biologia	Danneggiamento agli habitat sensibili		x	x	x	x						
	Effetto primario sulla biologia	Rimozione delle specie target e non				x							
ACQUACOLTURA	Effetto primario sulla qualità del sedimento	Aumento del contenuto organico dei sedimenti				x	x			x			
	Effetto primario sulla qualità dell'acqua	Arricchimento di sostanza organica nella colonna d'acqua		x	x	x				x			
	Effetto primario sulla qualità del sedimento e dell'acqua	Aumento delle concentrazioni degli inquinanti (colonna d'acqua e sedimenti)	x	x	x	x					x	x	
	Effetti secondari sulla qualità dell'acqua	Riduzione della disponibilità di ossigeno (riduzione dell'ossigeno disciolto e sedimenti anaerobici)		x		x				x			
SPECIE ALIENE	Effetti secondari sulla qualità dell'acqua	Riduzione della disponibilità di carbonio (allevamento di molluschi)			x	x							
	Effetto primario sulla biologia	Invasione e/o sostituzione del biota autoctono	x	x	x	x							
	Effetti secondari sulla morfologia	Alterazione del sedimento/caratteristiche del substrato (specie specifiche)		x	x	x	x	x					

### A.3.3.5. Raggruppamento dei corpi idrici

Al fine di conseguire il miglior rapporto tra costi del monitoraggio ed informazioni utili alla tutela delle acque ottenute dallo stesso, è consentito il raggruppamento dei corpi idrici e tra questi sottoporre a monitoraggio operativo solo quelli rappresentativi, nel rispetto di quanto riportato al presente paragrafo.

Il raggruppamento può essere applicato qualora l'Autorità competente al monitoraggio sia in possesso delle informazioni necessarie per effettuare le decisioni di gestione su tutti i corpi idrici del gruppo. In ogni caso, è necessario che il raggruppamento risulti tecnicamente e scientificamente giustificabile e le motivazioni dello stesso siano riportate nel piano di gestione e nel piano di tutela delle acque assieme al protocollo di monitoraggio ed è comunque escluso nel caso di pressioni puntuali significative.

Il raggruppamento dei corpi idrici individuati è altresì applicabile solo nel caso in cui per gli stessi esistano tutte le seguenti condizioni:

- a) appartengono alla stessa categoria ed allo stesso tipo;
- b) sono soggetti a pressioni analoghe per tipo, estensione e incidenza;
- c) presentano sensibilità paragonabile alle suddette pressioni;
- d) presentano i medesimi obiettivi di qualità da raggiungere;
- e) appartengono alla stessa categoria di rischio.

Qualora si faccia ricorso al raggruppamento è possibile monitorare, di volta in volta, i diversi corpi idrici appartenenti allo stesso gruppo allo scopo di avere una migliore rappresentatività dell'intero raggruppamento.

La classe di qualità risultante dai dati di monitoraggio effettuato sul/i corpo/i idrico/i rappresentativi del raggruppamento, si applica a tutti gli altri corpi idrici appartenenti allo stesso gruppo.

Per le caratteristiche fisiografiche delle acque lacustri italiane si ritiene non appropriata l'applicazione del raggruppamento per il monitoraggio di questa categoria di corpi idrici.

#### A.3.4. Ulteriori indicazioni per la selezione dei siti di monitoraggio

All'interno di un corpo idrico selezionato per il monitoraggio, sono individuati uno o più siti di monitoraggio. Per sito si intende una stazione di monitoraggio, individuata da due coordinate geografiche, rappresentativa di un'area del corpo idrico. Qualora non sia possibile monitorare nel sito individuato tutti gli elementi di qualità, si individuano sotto-siti, all'interno della stessa area, i cui dati di monitoraggio si integrano con quelli rilevati nel sito principale.

In tal caso i sotto-siti sono posizionati in modo da controllare la medesima ampiezza e il medesimo insieme di pressioni.

Nella rappresentazione cartografica va riportato unicamente il sito principale.

In merito al monitoraggio biologico è opportuno individuare e selezionare l'habitat dominante che sostiene l'elemento di qualità più sensibile alla pressione.

Nel determinare gli habitat da monitorare si tiene conto anche di quanto riportato, sull'argomento, nei singoli protocolli di campionamento.

I siti sono localizzati ad una distanza dagli scarichi tale da risultare esterne all'area di rimescolamento delle acque (di scarico e del corpo recettore) in modo da valutare la qualità del corpo idrico recettore e non quella degli apporti. A tal fine può essere necessario effettuare misure di variabili chimico-fisiche (quali temperatura e conducibilità) onde dimostrare l'avvenuto rimescolamento.

In base alla scala ed alla grandezza della pressione, la Regione identifica l'ubicazione e la distribuzione dei siti di campionamento.

Nei casi in cui il corpo idrico è soggetto a una o più pressioni che causano il rischio del non raggiungimento degli obiettivi, i siti sono ubicati all'interno della zona d'impatto, conosciuta o prevista, per monitorare che gli obiettivi vengano raggiunti e che le misure di contenimento stabilite siano adatte alle pressioni esistenti.

### A.3.5 Frequenze

Il monitoraggio di sorveglianza è effettuato, per almeno 1 anno ogni sei anni (periodo di validità di un piano di gestione del bacino idrografico), salvo l'eccezione della rete nucleo che è controllata ogni tre anni. Il ciclo del monitoraggio operativo varia invece in funzione degli elementi di qualità presi in considerazione così come indicato nelle note delle seguenti tabelle 3.6 e 3.7.

Nelle suddette tabelle sono riportate le frequenze di campionamento nell'anno di monitoraggio di sorveglianza e operativo, per fiumi e laghi e per acque di transizione e marino-costiere. Nell'ambito del monitoraggio operativo è possibile ridurre le frequenze di campionamento solo se giustificabili sulla base di conoscenze tecniche e indagini di esperti. Queste ultime, riportate in apposite relazioni tecniche, sono inserite nel piano di gestione e nel piano di tutela delle acque.

Nella progettazione dei programmi di monitoraggio si tiene conto della variabilità temporale e spaziale degli elementi di qualità biologici e dei relativi parametri indicativi. Quelli molto variabili possono richiedere una frequenza di campionamento maggiore rispetto a quella riportata nelle tabelle 3.6 e 3.7. Può essere inoltre previsto anche un programma di campionamento mirato per raccogliere dati in un limitato ma ben definito periodo durante il quale si ha una maggiore variabilità.

Nel caso di sostanze che possono avere un andamento stagionale come ad esempio i prodotti fitosanitari e i fertilizzanti, le frequenze di campionamento possono essere intensificate in corrispondenza dei periodi di massimo utilizzo.

L'Autorità competente, per ulteriori situazioni locali specifiche, può prevedere per ciascuno degli elementi di qualità da monitorare frequenze più ravvicinate al fine di ottenere una precisione sufficiente nella validazione delle valutazioni dell'analisi degli impatti.

Al contrario, per le sostanze chimiche dell'elenco di priorità e per tutte le altre sostanze chimiche per le quali nel primo monitoraggio di sorveglianza vengono riscontrate concentrazioni che garantiscono il rispetto dello standard di qualità, le frequenze di campionamento nei successivi monitoraggi di sorveglianza possono essere ridotte. In tal caso le modalità e le motivazioni delle riduzioni sono riportate nel piano di gestione e nel piano di tutela delle acque.

Tab. 3.6. Monitoraggio di sorveglianza e operativo. Frequenze di campionamento nell'arco di un anno per fiumi e laghi.

<i>ELEMENTI DI QUALITA'</i>	<i>FIUMI</i>		<i>LAGHI</i>	
	<i>SORVEGLIANZA (1)</i>	<i>OPERATIVO (2)</i>	<i>SORVEGLIANZA (1)</i>	<i>OPERATIVO (2)</i>
<i>BIOLOGICI</i>				
Fitoplancton			6 volte (3)	6 volte (3)
Macrofite	2 volte (4)	2 volte (4)	1 volta (5)	1 volta (5)
Diatomee	2 volte in coincidenza con il campionamento dei macroinvertebrati (6)	2 volte, in coincidenza con il campionamento dei macroinvertebrati (6)		
Macroinvertebrati	3 volte (7)	3 volte (7)	almeno 2 volte (5)	almeno 2 volte (5)
Pesci	1 volta (8)	1 volta (8)	1 volta (9)	1 volta (9)
<i>IDROMORFOLOGICI</i>	<i>SORVEGLIANZA (1)</i>	<i>OPERATIVO</i>	<i>SORVEGLIANZA (1)</i>	<i>OPERATIVO</i>
Continuità	1 volta	1 volta (10)		
Idrologia	Continuo (11)	Continuo (11)	Continuo (12)	Continuo (12)

Morfologia (13)	alterazione morfologica	1 volta	1 volta (10)	1 volta	1 volta (10)
	caratterizzazione degli habitat prevalenti (14)	1 volta in coincidenza con uno dei campionamenti dei macroinvertebrati	1 volta in coincidenza con uno dei campionamenti dei macroinvertebrati	1 volta in coincidenza con uno dei campionamenti dei macroinvertebrati	1 volta in coincidenza con uno dei campionamenti dei macroinvertebrati
<i>FISICO-CHIMICI E CHIMICI</i>		<i>SORVEGLIANZA (1)</i>	<i>OPERATIVO (15)</i>	<i>SORVEGLIANZA (1)</i>	<i>OPERATIVO (15)</i>
Condizioni termiche		Trimestrale e comunque in coincidenza	Trimestrale e comunque in coincidenza	Bimestrale e comunque in coincidenza	Bimestrale e comunque in coincidenza
Ossigenazione					
Conducibilità					
Stato dei nutrienti		del campionamento dei macroinvertebrati e/o delle diatomee	del campionamento dei macroinvertebrati e/o delle diatomee.	del campionamento del fitoplancton	con il campionamento del fitoplancton
Stato di acidificazione			- trimestrale nella matrice acqua.		
		- trimestrale nella matrice acqua.	Nell'anno del monitoraggio biologico i campionamenti sono effettuati possibilmente in coincidenza con quelli dei macroinvertebrati e /o delle diatomee.		
Altre sostanze non appartenenti all'elenco di priorità (16)		Possibilmente in coincidenza con campionamento dei macroinvertebrati e /o delle diatomee		- trimestrale in colonna d'acqua	- trimestrale in colonna d'acqua
Sostanze dell'elenco di priorità (17)		- mensile nella matrice acqua	- mensile nella matrice acqua	- mensile in colonna d'acqua	- mensile in colonna d'acqua

Le frequenze riportate in tabella per fiumi e laghi sono applicate secondo le modalità descritte nei relativi protocolli di campionamento di cui al manuale APAT 46/2007 e quaderni e notiziari CNR-IRSA.

Note alla tabella Tab. 3.6.

*(1) Il ciclo del monitoraggio di sorveglianza è almeno sessennale fatte salve le eccezioni previste in tabella per l'idrologia dei fiumi e per i siti della rete nucleo.*

*(2) Il monitoraggio operativo degli elementi di qualità biologica, salvo il fitoplancton nei laghi, è effettuato con cicli non superiori a 3 anni.*

*(3) Nei laghi che presentano un periodo di copertura glaciale il numero dei campioni viene ridotto di conseguenza. Nel monitoraggio di sorveglianza, per i laghi per i quali non ci siano dati tali da poter fornire un'attendibile classificazione è necessario avviare una prima campagna di monitoraggio per un totale di almeno 18 campioni (circa tre anni). Per i corpi idrici lacustri rientranti nella rete nucleo, il ciclo di monitoraggio è annuale secondo le frequenze di campionamento riportate in tabella. Il ciclo del monitoraggio operativo è sempre annuale secondo le frequenze di campionamento riportate in tabella.*

*(4) Monitoraggio facoltativo per i fiumi ricadenti nelle idrocoregioni alpine e per i fiumi grandi e molto grandi così come definiti nella sezione A punto 1.1 dell'Allegato 3 del presente decreto legislativo.*

*(5) Monitoraggio non richiesto per gli invasi, così come definiti nella sezione A al punto 1.1 dell'Allegato 3 del presente decreto legislativo.*

- (6) La frequenza di campionamento è aumentata a 3 volte per fiumi ad elevata variabilità idrologica naturale o artificiale e grandi fiumi.
- (7) La frequenza di campionamento è ridotta a 2 volte per i fiumi temporanei mentre è aumentata a 4 volte per fiumi ad elevata variabilità idrologica naturale o artificiale e grandi fiumi.
- (8) Nel caso di corsi d'acqua temporanei il monitoraggio dei pesci è facoltativo.
- (9) Per gli invasi, così come definiti nella sezione A al punto 1.1 dell'Allegato 3, il monitoraggio dei pesci è facoltativo.
- (10) Il monitoraggio operativo è effettuato con cicli non superiori a 6 anni.
- (11) Le misurazioni in continuo sono da prevedersi per i siti idrologicamente significativi della rete, è possibile utilizzare interpolazioni per gli altri siti.
- (12) E' preferibile l'uso di stazioni idrologiche automatiche, in loro assenza è necessaria la misura di livello con frequenza mensile, incrementata a settimanale in caso di siccità con forti prelievi di acqua e, possibilmente, giornaliera in caso forti precipitazioni.
- (13) Nelle more della pubblicazione di un metodo ufficiale, le Regioni utilizzano metodologie di rilevamento già in essere.
- (14) Gli habitat prevalenti sono caratterizzati a partire dal 2010 sulla base dei criteri tecnici pubblicati dai competenti istituti scientifici nazionali.
- (15) Il ciclo del monitoraggio operativo degli elementi fisico-chimici e chimici è annuale.
- (16) Nel monitoraggio di sorveglianza se scaricate e/o rilasciate e/o immesse e/o già rilevate in quantità significativa nel bacino idrografico o nel sottobacino. Nel monitoraggio operativo se scaricate e/o rilasciate e/o immesse e/o già rilevate in quantità significativa nel corpo idrico.
- (17) Nel monitoraggio di sorveglianza se scaricate e/o rilasciate e/o immesse e/o già rilevate nel bacino idrografico o nel sottobacino. Nel monitoraggio operativo se scaricate e/o rilasciate e/o immesse e/o già rilevate nel corpo idrico.

Tab. 3.7. Monitoraggio di sorveglianza e operativo. Frequenze di campionamento nell'arco di un anno per acque di transizione e marino-costiere.

Elementi di qualità	ACQUE DI TRANSIZIONE		ACQUE MARINO-COSTIERE	
	SORVEGLIANZA (1)	OPERATIVO (2)	SORVEGLIANZA (1)	OPERATIVO (2)
<b>BIOLOGICI</b>				
Fitoplancton	4 volte (3)	4 volte (3)	6 volte	6 volte
Fanerogame	1 volta	1 volta	1 volta (4)	1 volta (4)
Macroalghe	2 volte	2 volte	1 volta	1 volta
Macroinvertebrati	2 volte	1 volta	2 volte (5)	2 volte (5)
Pesci	2 volte	2 volte		
<b>IDROMORFOLOGICI</b>	<b>SORVEGLIANZA (1)</b>	<b>OPERATIVO</b>	<b>SORVEGLIANZA (1)</b>	<b>OPERATIVO</b>
Profondità e morfologia del fondale	1 volta	1 volta (6)	1 volta	1 volta (6)
Natura e composizione del substrato	In coincidenza del campionamento degli elementi biologici Macroinvertebrati bentonici e Fanerogame	In coincidenza del campionamento degli elementi biologici Macroinvertebrati bentonici e Fanerogame	In coincidenza del campionamento degli elementi biologici Macroinvertebrati bentonici e Fanerogame	In coincidenza del campionamento degli elementi biologici Macroinvertebrati bentonici e Fanerogame
Struttura della zona intertidale (copertura e composizione della vegetazione)	1 volta (7)	1 volta (7)		
Regime di marea	da definire in base alle caratteristiche del corpo idrico (8)	da definire in base alle caratteristiche del corpo idrico (8)		

Regime correntometrico			1 volta	1 volta (6)
<i>FISICO-CHIMICI E CHIMICI</i>	<i>SORVEGLIANZA (1)</i>	<i>OPERATIVO (9)</i>	<i>SORVEGLIANZA (1)</i>	<i>OPERATIVO (6)</i>
Condizioni termiche	Trimestrale e	Trimestrale e	Bimestrale e	Bimestrale e
Ossigenazione	comunque in	comunque in	comunque in	comunque in
Salinità	coincidenza	coincidenza	coincidenza	coincidenza
Stato dei nutrienti	del	del	del	del
Stato di acidificazione	campionamento del fitoplancton, macrofite e fauna ittica (10)	campionamento del fitoplancton, macrofite e fauna ittica (10)	campionamento del fitoplancton e fanerogame (11)	campionamento del fitoplancton e delle fanerogame (11)
Altre sostanze non appartenenti all'elenco di priorità (12)	trimestrale in colonna d'acqua e annuale in sedimenti	trimestrale in colonna d'acqua e annuale in sedimenti	trimestrale in colonna d'acqua e annuale in sedimenti	trimestrale in colonna d'acqua e annuale in sedimenti
Sostanze dell'elenco di priorità (13) (14)	mensile in colonna d'acqua e annuale in sedimenti o biota	mensile in colonna d'acqua e annuale in sedimenti o biota	mensile in colonna d'acqua e annuale in sedimenti o biota	mensile in colonna d'acqua e annuale in sedimenti o biota

Le frequenze riportate in tabella per le acque di transizione e marino-costiere sono applicate secondo le modalità descritte nei relativi protocolli di campionamento di cui ai manuali ICRAM ed ISPRA.

Note alla tabella Tab. 3.7.

(1) Il ciclo del monitoraggio di sorveglianza è almeno sessennale eccetto per i siti della rete nucleo e, limitatamente alle acque di transizione, per la struttura della zona intertidale e del regime di marea (vedi rispettivamente nota 7 e 8).

(2) Il monitoraggio operativo degli elementi di qualità biologica, è effettuato con cicli non superiori a 3 anni, salvo il fitoplancton che è controllato ogni anno secondo le frequenze riportate in tabella.

(3) Campionamento stagionale.

(4) Campionamento da effettuarsi tra giugno e settembre.

(5) Campionamento semestrale.

(6) Il monitoraggio operativo è effettuato con cicli non superiori a 6 anni.

(7) Entrambi i monitoraggi (sorveglianza e operativo) sono effettuati con cicli non superiori a 3 anni.

(8) Bilancio idrologico da eseguire ogni 3 anni, mediante misure distribuite nel tempo, con cadenze che dipendono dalle caratteristiche morfologiche ed idrodinamiche del corpo idrico da monitorare.

(9) Il ciclo del monitoraggio operativo degli elementi fisico-chimici e chimici è annuale.

(10) Per la fauna ittica sono obbligatorie solo le misure delle condizioni termiche, di ossigenazione e di salinità.

(11) Per le fanerogame sono obbligatorie solo le misure delle condizioni termiche e della trasparenza.

(12) Nel monitoraggio di sorveglianza se scaricate e/o rilasciate e/o immesse e/o già rilevate in quantità significativa nel bacino idrografico o nel sottobacino. Nel monitoraggio operativo se scaricate e/o rilasciate e/o immesse e/o già rilevate in quantità significativa nel corpo idrico.

(13) Nel monitoraggio di sorveglianza se scaricate e/o rilasciate e/o immesse e/o già rilevate nel bacino idrografico o nel sottobacino. Nel monitoraggio operativo se scaricate e/o rilasciate e/o immesse e/o già rilevate nel corpo idrico.

(14) In merito alla frequenza di campionamento nei sedimenti, ulteriori criteri sono indicati al punto A.2.6.1 del presente Allegato.

#### A.3.6 . Monitoraggio d'indagine

Il monitoraggio d'indagine è richiesto in casi specifici e più precisamente:



- quando sono sconosciute le ragioni di eventuali superamenti (ad esempio quando non si ha chiara conoscenza delle cause del mancato raggiungimento del buono stato ecologico e/o chimico, ovvero del peggioramento dello stato delle acque);
- quando il monitoraggio di sorveglianza indica per un dato corpo idrico il probabile rischio di non raggiungere gli obiettivi, di cui all'articolo 77 e seguenti del presente decreto legislativo, e il monitoraggio operativo non è ancora stato definito, al fine di avere un quadro conoscitivo più dettagliato sulle cause che impediscono il raggiungimento degli obiettivi;
- per valutare l'ampiezza e gli impatti dell'inquinamento accidentale.

I risultati del monitoraggio costituiscono la base per l'elaborazione di un programma di misure volte al raggiungimento degli obiettivi ambientali e di interventi specifici atti a rimediare agli effetti dell'inquinamento accidentale.

Tale tipo di monitoraggio può essere più intensivo sia in termini di frequenze di campionamento che di numero di corpi idrici o parti di essi.

Rientrano nei monitoraggi di indagine gli eventuali controlli investigativi per situazioni di allarme o a scopo preventivo per la valutazione del rischio sanitario e l'informazione al pubblico oppure i monitoraggi di indagine per la redazione di autorizzazioni preventive (es. prelievi di acqua o scarichi). Questo tipo di monitoraggio può essere considerato come parte dei programmi di misure richiesti dall'art. 116 del presente decreto legislativo e può includere misurazioni in continuo di alcuni prodotti chimici e/o l'utilizzo di determinandi biologici anche se non previsti dal regolamento per quella categoria di corpo idrico. L'Autorità competente al monitoraggio definisce gli elementi (es. ulteriori indagini su sedimenti e biota, raccolta ed elaborazione di dati sul regime di flusso, morfologia ed uso del suolo, selezione di sostanze inquinanti non rilevate precedentemente ecc.) e i metodi (ad es. misure ecotossicologiche, biomarker, tecniche di remote sensing) più appropriati per lo studio da realizzare sulla base delle caratteristiche e problematiche dell'area interessata.

Il monitoraggio d'indagine non è usato per classificare direttamente, ma contribuisce a determinare la rete operativa di monitoraggio. Pur tuttavia i dati che derivano da tale tipo di monitoraggio possono essere utilizzati per la classificazione qualora forniscano informazioni integrative necessarie a un quadro conoscitivo più di dettaglio.

#### A.3.7. Aree protette

Per le aree protette, i programmi di monitoraggio tengono conto di quanto già riportato al punto A.3.1.1 del presente Allegato. I programmi di monitoraggio esistenti ai fini del controllo delle acque per la vita dei pesci e dei molluschi di cui all'articolo 79 del presente decreto legislativo costituiscono fino al 22 dicembre 2013 parte integrante del monitoraggio di cui dal presente Allegato.

#### A.3.8. Acque utilizzate per l'estrazione di acqua potabile

I corpi idrici superficiali individuati a norma dell'articolo 82 del presente decreto legislativo che forniscono in media più di 100 m<sup>3</sup> al giorno sono designati come siti di monitoraggio da eseguire secondo le modalità riportate ai paragrafi precedenti e sono sottoposti ad un monitoraggio supplementare al fine di soddisfare i requisiti previsti dal Decreto Legislativo del 02/02/2001 n. 31.

Il monitoraggio suppletivo, da effettuarsi annualmente secondo la frequenza di campionamento riportata nella tab. 3.8, riguarda tutte le sostanze dell'elenco di priorità di cui al punto A.2.6 del presente Allegato scaricate e/o immesse e/o rilasciate, nonché tutte le altre sostanze appartenenti alle famiglie di cui all'Allegato 8 del presente decreto legislativo scaricate e/o immesse e/o rilasciate in quantità significativa da incidere negativamente sullo stato del corpo idrico.

Nel monitoraggio si applicano i valori di parametro previsti dall'Allegato 1 del decreto legislativo del 2 febbraio 2001, n. 31 nei casi in cui essi risultino più restrittivi dei valori individuati per gli stessi parametri nelle tabelle 1/A, 1/B e 2B del presente Allegato. I parametri di cui alla tabella 1/A, indipendentemente dalla

presenza di scarichi, immissioni o rilasci conosciuti, sono comunque tutti parte integrante di uno screening chimico da effettuarsi con cadenza biennale.

Tab. 3.8. Frequenza di campionamento

<i>Comunità servita</i>	<i>Frequenza</i>
[lt ] 10.000	4 volte l'anno
Da 10.000 a 30.000	8 volte l'anno
> 30.000	12 volte l'anno

Il monitoraggio supplementare non si effettua qualora siano già soddisfatti tutti i seguenti requisiti:

- 1) le posizioni dei siti di monitoraggio dello stato delle acque superficiali risultano anche idonee a un controllo adeguato ai fini della tutela della qualità dell'acqua destinata alla produzione di acqua potabile;
- 2) la frequenza del campionamento dello stato delle acque superficiali non è in nessun caso più bassa di quella fissata nella tabella 3.8;
- 3) il rischio per la qualità delle acque per l'utilizzo idropotabile non è connesso:

- a un parametro non pertinente alla valutazione dello stato delle acque superficiali (es. parametri microbiologici);
- a uno standard di qualità più restrittivo per le acque potabili rispetto a quello previsto per lo stato delle acque superficiali del corpo idrico. In tali casi, il corpo idrico può non essere a rischio di non raggiungere lo stato buono ma è a rischio di non rispettare gli obiettivi di protezione delle acque potabili.

#### A.3.9. Aree di protezione dell'habitat e delle specie

I corpi idrici che rientrano nelle aree di protezione dell'habitat e delle specie sono compresi nel programma di monitoraggio operativo qualora, in base alla valutazione dell'impatto e al monitoraggio di sorveglianza, si reputa che essi rischiano di non conseguire i propri obiettivi ambientali. Il monitoraggio viene effettuato per valutare la grandezza e l'impatto di tutte le pertinenti pressioni significative esercitate su tali corpi idrici e, se necessario, per rilevare le variazioni del loro stato conseguenti ai programmi di misure. Il monitoraggio prosegue finché le aree non soddisfano i requisiti in materia di acque sanciti dalla normativa in base alla quale esse sono designate e finché non sono raggiunti gli obiettivi di cui all'articolo 77 del presente decreto legislativo.

Qualora un corpo idrico sia interessato da più di uno degli obiettivi si applica quello più rigoroso.

Come già riportato nella parte generale del presente Allegato, ai fini di evitare sovrapposizioni, la valutazione dello stato avviene per quanto possibile attraverso un unico monitoraggio articolato in modo da soddisfare le specifiche esigenze derivanti dagli obblighi delle disposizioni comunitarie e nazionali vigenti.

#### A.3.10. Precisione e attendibilità dei risultati del monitoraggio

La precisione ed il livello di confidenza associato al piano di monitoraggio dipendono dalla variabilità spaziale e temporale associata ai processi naturali ed alla frequenza di campionamento ed analisi previste dal piano di monitoraggio stesso.

Il monitoraggio è programmato ed effettuato al fine di fornire risultati con un adeguato livello di precisione e di attendibilità. Una stima di tale livello è indicata nel piano di monitoraggio stesso.

Al fine del raggiungimento di un adeguato livello di precisione ed attendibilità, è necessario porre attenzione a:

- il numero dei corpi idrici inclusi nei vari tipi di monitoraggio;
- il numero di siti necessario per valutare lo stato di ogni corpo idrico;
- la frequenza idonea al monitoraggio dei parametri indicativi degli elementi di qualità.

Per quanto riguarda i metodi sia di natura chimica che biologica, l'affidabilità e la precisione dei risultati devono essere assicurati dalle procedure di qualità interne ai laboratori che effettuano le attività di campionamento ed analisi. Per assicurare che i dati prodotti dai laboratori siano affidabili, rappresentativi ed assicurino una corretta valutazione dello stato dei corpi idrici, i laboratori coinvolti nelle attività di monitoraggio sono accreditati od operano in modo conforme a quanto richiesto dalla UNI CEN EN ISO 17025. I laboratori devono essere accreditati almeno per i parametri di maggiore rilevanza od operare secondo un programma di garanzia della qualità/controllo della qualità per i seguenti aspetti:

- campionamento, trasporto, stoccaggio e trattamento del campione;
- documentazione relativa alle procedure analitiche che devono essere basate su norme tecniche riconosciute a livello internazionale (CEN, ISO, EPA) o nazionale (UNI, metodi proposti dall'ISPRA o da CNR-IRSA per i corpi idrici fluviali e lacustri e metodi proposti dall'ISPRA per le acque marino-costiere e di transizione);
- procedure per il controllo di qualità interno ai laboratori e partecipazione a prove valutative organizzati da istituzioni conformi alla ISO Guide 43-1;
- convalida dei metodi analitici, determinazione dei limiti di rivelabilità e di quantificazione, calcolo dell'incertezza;
- piani di formazione del personale;
- procedure per la predisposizione dei rapporti di prova, gestione delle informazioni.

Per i metodi per il campionamento degli elementi di qualità biologica si fa riferimento al manuale APAT 46/2007, quaderni e notiziari CNR-IRSA per le acque dolci e manuali ISPRA ed ICRAM per le acque marino-costiere e di transizione.

I metodi per i parametri chimici sono riportati nei Manuali e Linee Guida APAT/ CNRIRSA n. 29/2003 e successivi aggiornamenti e in «Metodologie Analitiche di Riferimento. Programma di Monitoraggio per il controllo dell'Ambiente marino costiero (Triennio 2001- 2003)» Ministero dell'Ambiente e della Tutela del Territorio, ICRAM, Roma 2001 e successivi aggiornamenti.

Per le sostanze dell'elenco di priorità per le acque superficiali interne, nelle more della pubblicazione dell'aggiornamento dei quaderni APAT/CNR-IRSA si fa riferimento per i metodi analitici alle metodiche di cui alla seguente tabella 3.9.

Per la misura della portata (solida e liquida) per le acque superficiali interne, nelle more della pubblicazione dei metodi ISPRA/CNR, si fa riferimento a quelli indicati nell'elenco di seguito riportato.

Tab. 3.9. Metodi analitici per la misura delle concentrazioni delle sostanze dell'elenco di priorità nella colonna d'acqua per le acque interne.

*Sostanze dell'elenco di priorità*

*Metodi analitici*

Alaclor

EN ISO 6468: 1996; ISO 11370:2000; APAT 5060 (2003); Istisan 07/31

Antracene

ISO 17993:2002; APAT 5080 (2003); Istisan 07/31

Atrazina

EN ISO 11369:1997; EN ISO 10695:2000; ISO 11370:2000; APAT 5060 (2003); Istisan 07/31

Benzene

ISO 15680:2003; ISO 11423-1:1997; APAT 5140 (2003)

Cadmio e composti

EN ISO 5961:1994; ISO 17294-2:2003; ISO 15586:2003; APAT 3120 (2003)

C10-13-cloroalcani

(1)

Clorfenvinfos

DIN EN 12918:1999; ISO 11370:2000; APAT 5060 (2003); Istisan 07/31

Clorpyrifos (-etil, -metil)	DIN EN 12918:1999; APAT 5060 (2003); Istisan 07/31
1,2-Dicloroetano	EN ISO 10301:1997; ISO 15680:2003; APAT 5150 (2003)
Diclorometano	EN ISO 10301:1997; ISO 15680:2003; APAT 5150 (2003)
Ftalato di bis(2-etilesele) (DEHP)	ISO 18856:2004
Diuron	EN ISO 11369:1997; APAT 5050 (2003) con LC/MS
Endosulfan	EN ISO 6468:1996; APAT 5060 (2003); Istisan 07/31
Fluorantene	ISO 17993:2002; APAT 5080 (2003); Istisan 07/31
Esaclorobenzene	EN ISO 6468:1996; APAT 5090 (2003); Istisan 07/31
Esaclorobutadiene	EN ISO 10301:1997; APAT 5150 (2003)
Esaclorocicloesano	EN ISO 6468:1996; APAT 5090 (2003); Istisan 07/31
Isoproturon	EN ISO 11369:1997; APAT 5050 (2003) con LC/MS
Piombo e composti	ISO 17294-2:2003; ISO 11885:2007; ISO 15586:2003; APAT 3230 (2003); Istisan 07/31
Mercurio e composti	EN 1483:1997; EN 12338:1998; EN 13506:2001; APAT 3200 (2003) ; Istisan 07/31
Naftalene	ISO 17993:2002; ISO 15680:2003; APAT 5080 (2003)
Nichel e composti	ISO 17294-2:2003; ISO 11885:2007; ISO 15586:2003; APAT 3220 (2003); Istisan 07/31
Nonilfenoli	ISO 18857-1:2005
Octilfenoli	ISO 18857-1:2005
Pentaclorobenzene	EN ISO 6468:1996
Pentaclorofenolo	EN 12673:1998; ISO 8165-2:1999
Idrocarburi policiclici aromatici	ISO 17993:2002; APAT 5080 (2003); Istisan 07/31
Benzo(a)pirene	ISO 17993:2002; APAT 5080 (2003); Istisan 07/31
Benzo(b)fluorantene	ISO 17993:2002; APAT 5080 (2003); Istisan 07/31
Benzo(g,h,i)perilene	ISO 17993:2002; APAT 5080 (2003); Istisan 07/31
Benzo(k)fluorantene	ISO 17993:2002; APAT 5080 (2003); Istisan 07/31
Indeno(1,2,3-cd)pirene	ISO 17993:2002; APAT 5080 (2003); Istisan 07/31
Simazina	EN ISO 11369:1997; EN ISO 10695:2000; ISO 11370:2000; APAT 5060 (2003); Istisan 07/31
Composti del tributilstagno	ISO 17353:2004
Triclorobenzeni	EN ISO 6468:1996; ISO 15680:2003; APAT 5150 (2003)
Triclorometano (Cloroformio)	EN ISO 10301:1997; ISO 15680:2003; APAT 5150 (2003)
Trifluralin	EN ISO 10695:2000; ISO 11370:2000
DDT Totale	EN ISO 6468:1996; APAT 5090 (2003); Istisan 07/31
Aldrin	EN ISO 6468:1996; APAT 5090 (2003); Istisan 07/31
Endrin	EN ISO 6468:1996; APAT 5090 (2003); Istisan 07/31
Isodrin	EN ISO 6468:1996
Dieldrin	EN ISO 6468:1996; APAT 5090 (2003); Istisan 07/31
Tetracloroetilene	EN ISO 10301:1997; EN ISO 15680:2003; APAT 5150 (2003)
Tetraclorometano (Tetracloruro di Carbonio)	EN ISO 10301:1997; EN ISO 15680:2003; APAT 5150 (2003)
Tricloroetilene	EN ISO 10301:1997; EN ISO 15680:2003; APAT 5150 (2003)

(1) Per il parametro C10-13-cloroalcani il monitoraggio si effettua allorché sarà disponibile il relativo metodo analitico.

Riferimenti metodologici per la misura della portata (solida e liquida) dei corsi d'acqua e dei laghi sono:

- Manual on stream gauging - volume I - Fieldwork - World Meteorological Organization, n° 519;

- Manual on stream gauging - volume II - Computation of discharge - World Meteorological Organization, n° 519 MO n° 519;
- Hydrometry - Measurement of liquid flow in open channels using current-meters or floats - ISO 748/2007;
- Measurement of liquid flow in open channels - Water level measuring devices - ISO 4373/1995;
- Measurement of liquid flow in open channels - Part 1: Establishment and operation of gauging station - ISO/1100-1;
- Measurement of liquid flow in open channels - Part 2: Determination of the stage-discharge relation - ISO/1100-2;
- Norme Tecniche per la raccolta e l'elaborazione dei dati idrometeorologici (Parte II, dati idrometrici) - Servizio Idrografico e Mareografico Nazionale, 1998.

I monitoraggi e i relativi dati devono essere rispettivamente programmati e gestiti in modo tale da evitare rischi di errore di classificazione del corpo idrico al fine di ottimizzare i costi per il monitoraggio e poter orientare maggiori risorse economiche all'attuazione delle misure per il risanamento degli stessi corpi idrici.

Le Autorità competenti riportano nei piani di gestione e nei piani di tutela delle acque la metodologia adottata per garantire adeguata attendibilità e precisione ai risultati derivanti dai programmi di monitoraggio.

#### A.4. Classificazione e presentazione dello stato ecologico

##### A.4.1. Comparabilità dei risultati del monitoraggio biologico

i) Il Ministero dell'ambiente e della tutela del territorio, avvalendosi dell'Agenzia per la protezione dell'ambiente e per i servizi tecnici e degli Istituti di ricerca sulle acque, conformemente alle disposizioni della Direttiva 2000/60/CE, istituisce dei programmi di monitoraggio per stimare i valori degli elementi di qualità biologica specificati per ciascuna categoria di acque superficiali o per i corpi idrici superficiali fortemente modificati o artificiali. Nell'applicare ai corpi idrici fortemente modificati o artificiali la procedura sotto esposta, i riferimenti allo stato ecologico vanno intesi come riferimenti al potenziale ecologico. Tali sistemi possono basarsi su determinate specie o gruppi di specie rappresentativi dell'elemento qualitativo nel suo complesso.

##### A.4.2. Presentazione dei risultati del monitoraggio e classificazione dello stato e del potenziale ecologici

i) Per le varie categorie di acque superficiali, lo stato ecologico del corpo idrico in questione è classificato in base al più basso dei valori riscontrati durante il monitoraggio biologico e fisico-chimico relativamente ai corrispondenti elementi qualitativi classificati secondo la prima colonna della tabella qui riportata. Per il territorio di competenza, le regioni forniscono una mappa che riporta la classificazione dello stato ecologico di ciascun corpo idrico secondo lo schema cromatico delineato nella seconda colonna della medesima tabella per rispecchiare la classificazione dello stato ecologico del corpo idrico. Tali dati sono parte integrante delle informazioni fornite ai sensi del decreto ministeriale 19 agosto 2003 e devono essere trasmesse con frequenza annuale secondo le modalità individuate nel medesimo decreto.

#### *Classificazione dello stato ecologico Schema cromatico*

elevato	blu
buono	verde
sufficiente	giallo
scarso	arancione
cattivo	rosso

ii) Per i corpi idrici fortemente modificati o artificiali, il potenziale ecologico del corpo idrico in questione è classificato in base al più basso dei valori riscontrati durante il monitoraggio biologico e fisico-chimico relativamente ai corrispondenti elementi qualitativi classificati secondo la prima colonna della tabella qui riportata. Per ciascun distretto idrografico le regioni forniscono una mappa che riporta la classificazione del potenziale ecologico di ciascun corpo idrico secondo lo schema cromatico delineato, per i corpi idrici artificiali, nella seconda colonna della medesima tabella e, per quelli fortemente modificati, nella terza. Tali

dati sono parte integrante delle informazioni fornite ai sensi del decreto ministeriale 19 agosto 2003 e devono essere trasmesse con frequenza annuale secondo le modalità individuate nel medesimo decreto.

<i>Classificazione del potenziale</i>	<i>Schema cromatico</i>	
ecologico	Corpi idrici artificiali	Corpi idrici fortemente modificati
buono e oltre	Rigatura uniforme verde e grigio chiaro	rigatura uniforme verde e grigio scuro
sufficiente	Rigatura uniforme giallo e grigio chiaro	rigatura uniforme giallo e grigio scuro
scarso	Rigatura uniforme arancione e grigio chiaro	rigatura uniforme arancione e grigio scuro
cattivo	Rigatura uniforme rosso e grigio chiaro	rigatura uniforme rosso e grigio scuro

iii) Le regioni indicano inoltre, con un punto nero sulla mappa, i corpi idrici per cui lo stato o il buon potenziale ecologico non è stato raggiunto a causa del mancato soddisfacimento di uno o più degli standard di qualità ambientale fissati per il corpo idrico in questione relativamente a determinati inquinanti sintetici e non sintetici.

#### A.4.3. Presentazione dei risultati del monitoraggio e classificazione dello stato chimico

i) Il corpo idrico che soddisfa tutti gli standard di qualità ambientale fissati nel presente allegato è classificato «in buono stato chimico». In caso negativo, il corpo è classificato come corpo cui non è riconosciuto il buono stato chimico. Per l'area territoriale di competenza, le regioni forniscono una mappa che indica lo stato chimico di ciascun corpo idrico secondo lo schema cromatico delineato nella seconda colonna della tabella qui riportata per rispecchiare la classificazione dello stato chimico del corpo idrico.

<i>Classificazione dello stato chimico</i>	<i>Schema cromatico</i>
Buono	blu
Mancato conseguimento dello stato buono	rosso

ii) Tali dati sono parte integrante delle informazioni fornite ai sensi del decreto ministeriale 19 agosto 2003 e devono essere trasmesse dalle regioni con frequenza annuale secondo le modalità individuate nel medesimo decreto.

iii) Sulla base delle informazioni di cui ai punti precedenti, ai fini della trasmissione alla Commissione Europea da parte del Ministero dell'ambiente e della tutela del territorio, l'Agenzia per la protezione dell'ambiente e per i servizi tecnici (APAT) elabora, su scala di distretto idrografico, i dati trasmessi dalle regioni.

## B. Acque sotterranee

### B.1. Stato quantitativo delle acque sotterranee

#### B.1.1. Parametro per la classificazione dello stato quantitativo

Regime di livello delle acque sotterranee

#### B.1.2. Definizione di stato quantitativo

##### *Elementi*

##### *Stato buono*

Il livello di acque sotterranee nel corpo sotterraneo è tale che la media annua dell'es

lungo termine non esaurisca le risorse idriche sotterranee disponibili.

Livello delle acque sotterranee

Di conseguenza, il livello delle acque sotterranee non subisce alterazioni antropiche t

- impedire il conseguimento degli obiettivi ecologici specificati per le acque superficiali connesse,
- comportare un deterioramento significativo della qualità di tali acque,
- recare danni significativi agli ecosistemi terrestri direttamente dipendenti dal corpo sotterraneo.

Inoltre, alterazioni della direzione di flusso risultanti da variazioni del livello possono su base temporanea o permanente, in un'area delimitata nello spazio; tali inversioni causano tuttavia l'intrusione di acqua salata o di altro tipo né imprimono alla direzione del flusso alcuna tendenza antropica duratura e chiaramente identificabile che possa determinare siffatte intrusioni.

## B.2. Monitoraggio dello stato quantitativo delle acque sotterranee

### B.2.1. Rete di monitoraggio del livello delle acque sotterranee

La rete di monitoraggio delle acque sotterranee è istituita ai fini dell'attuazione della normativa vigente. Essa è progettata in modo da fornire una stima affidabile dello stato quantitativo di tutti i corpi idrici o gruppi di corpi idrici sotterranei, compresa la stima delle risorse idriche sotterranee disponibili. Le regioni inseriscono nel piano di gestione del bacino idrografico una o più mappe che riportano la rete di monitoraggio delle acque sotterranee.

### B.2.2. Intervallo spaziale tra i siti di monitoraggio

La rete si articola in sufficienti punti di monitoraggio rappresentativi per stimare il livello delle acque sotterranee di ciascun corpo idrico o gruppo di corpi idrici sotterranei, tenuto conto delle variazioni del ravvenamento a breve e lungo termine e in particolare:

- per i corpi idrici sotterranei che si ritiene rischino di non conseguire gli obiettivi per essi previsti, fissa un intervallo spaziale tra i punti di monitoraggio sufficiente a valutare l'impatto delle estrazioni e degli scarichi sul livello delle acque sotterranee,
- per i corpi idrici sotterranei le cui acque sotterranee fluiscono attraverso la frontiera, sono individuati punti di monitoraggio per stimare la direzione e la velocità del flusso di acque sotterranee attraverso la frontiera.

### B.2.3. Frequenza temporale del monitoraggio

La frequenza dei rilevamenti deve essere sufficiente a permettere di stimare lo stato quantitativo di ciascun corpo idrico o gruppo di corpi idrici sotterranei, tenuto conto delle variazioni del ravvenamento a breve e lungo termine. In particolare:

- per i corpi idrici sotterranei che si ritiene rischino di non conseguire gli obiettivi ambientali per essi previsti, è fissata una frequenza delle misurazioni sufficiente a valutare l'impatto delle estrazioni e degli scarichi sul livello delle acque sotterranee,
- per i corpi idrici sotterranei le cui acque sotterranee fluiscono attraverso la frontiera, è fissata una frequenza delle misurazioni sufficiente a stimare la direzione e la velocità del flusso di acque sotterranee attraverso la frontiera.

### B.2.4. Interpretazione e presentazione dello stato quantitativo delle acque sotterranee

(i) I risultati ottenuti grazie alla rete di monitoraggio per un corpo idrico o gruppo di corpi idrici sotterranei sono utilizzati per calcolare lo stato quantitativo del corpo o dei corpi in questione. Fatto salvo il punto B.5, le regioni forniscono una mappa basata sulla conseguente constatazione dello stato quantitativo delle acque sotterranee, conforme allo schema cromatico seguente:

buono: verde  
scarso: rosso.

(ii) Tali dati sono parte integrante delle informazioni fornite ai sensi del decreto ministeriale 19 agosto 2003 e devono essere trasmesse dalle regioni con frequenza annuale secondo le modalità individuate nel medesimo decreto.

(iii) Sulla base delle informazioni di cui ai punti precedenti, ai fini della trasmissione alla Commissione Europea da parte del Ministero dell'ambiente e della tutela del territorio, l'Agenzia per la protezione dell'ambiente e per i servizi tecnici (APAT) elabora, su scala di distretto idrografico, i dati trasmessi dalle regioni

### B.3. Stato chimico delle acque sotterranee

#### B.3.1. Parametri per la determinazione dello stato chimico delle acque sotterranee

Conduttività

Concentrazioni di inquinanti

#### B.3.2. Definizione di buono stato chimico delle acque sotterranee

*Elementi*

*Stato buono*

La composizione chimica del corpo idrico sotterraneo è tale che le concentrazioni degli inquinanti indicati al punto B.4.2.:

- non presentano effetti di intrusione salina o di altro tipo,

Generali

- non superano gli standard di qualità applicabili ai sensi delle disposizioni nazionali e comunitarie,

- non sono tali da impedire il conseguimento degli obiettivi ambientali previsti per le acque superficiali connesse né da comportare un deterioramento significativo della qualità ecologica o chimica di tali corpi né da recare danni significativi agli ecosistemi terrestri direttamente dipendenti dal corpo idrico sotterraneo.

Conduttività

Le variazioni della conduttività non indicano intrusioni saline o di altro tipo nel corpo idrico sotterraneo.

### B.4. Monitoraggio dello stato chimico delle acque sotterranee

#### B.4.1. Rete di monitoraggio delle acque sotterranee

La rete di monitoraggio delle acque sotterranee è istituita ai fini dell'attuazione della normativa vigente. Essa è progettata in modo da fornire una panoramica coerente e complessiva dello stato chimico delle acque sotterranee all'interno di ciascun bacino idrografico e da rilevare eventuali tendenze antropiche ascendenti a lungo termine riguardo agli inquinanti.

In base alla caratterizzazione e alla valutazione dell'impatto effettuata, le regioni definiscono un programma di monitoraggio di sorveglianza per ciascun periodo cui si applica il piano di tutela. I risultati del programma sono utilizzati per elaborare un programma di monitoraggio operativo da applicare per il restante periodo coperto dal piano.

Il piano riporta le stime sul livello di attendibilità e precisione dei risultati ottenuti con i programmi di monitoraggio.

#### B.4.2. Monitoraggio di sorveglianza

Obiettivo



Il monitoraggio di sorveglianza è finalizzato a:

- integrare e convalidare la procedura di valutazione dell'impatto,
- fornire informazioni utili per la valutazione delle tendenze a lungo termine risultanti sia da mutamenti delle condizioni naturali che dall'attività dell'uomo.

Selezione dei siti di monitoraggio

é selezionato un numero sufficiente di siti di monitoraggio per:

- i corpi classificati a rischio in base alla caratterizzazione effettuata e sulla base dei dati rilevati in attuazione del decreto ministeriale 19 agosto 2003,
- i corpi che attraversano una frontiera.

Selezione dei parametri

In tutti i corpi idrici sotterranei selezionati il monitoraggio riguarda tutti i parametri di base seguenti:

- tenore di ossigeno
- valore del pH,
- conduttività,
- nitrati,
- ione ammonio.

Per i corpi che, sulla base dell'attività conoscitiva e sulla base dei dati rilevati in attuazione del decreto ministeriale 19 agosto 2003, si ritiene rischioso pesantemente di non raggiungere lo stato buono il monitoraggio riguarda anche i parametri indicativi dell'impatto delle pressioni in questione.

I corpi idrici transfrontalieri sono controllati rispetto ai parametri utili per tutelare tutti gli usi cui è destinato il flusso di acque sotterranee.

#### B.4.3. Monitoraggio operativo

Obiettivo

Il monitoraggio operativo è effettuato nei periodi che intercorrono tra due programmi di monitoraggio di sorveglianza, al fine di:

- constatare lo stato chimico di tutti i corpi idrici o gruppi di corpi idrici sotterranei classificati a rischio;
- rilevare le eventuali tendenze antropiche ascendenti a lungo termine riguardo alla concentrazione di inquinanti.

Selezione dei siti di monitoraggio

Il monitoraggio operativo è effettuato su tutti i corpi idrici o gruppi di corpi idrici sotterranei che, in base alla valutazione dell'impatto effettuata e al monitoraggio di sorveglianza, risulta rischioso di non conseguire gli obiettivi. I siti di monitoraggio sono selezionati anche previa valutazione della rappresentatività dei dati ivi rilevati rispetto alla qualità del corpo o corpi idrici sotterranei interessati.

Frequenza temporale del monitoraggio

Il monitoraggio operativo è effettuato nei periodi che intercorrono fra due programmi di monitoraggio di sorveglianza a una frequenza sufficiente a rilevare gli impatti delle pressioni in questione, e comunque almeno una volta l'anno.

#### B.4.4. Rilevamento delle tendenze riguardo agli inquinanti

Per rilevare le eventuali tendenze antropiche ascendenti a lungo termine riguardo alla concentrazione degli inquinanti, e per invertirle, le regioni si valgono dei dati ottenuti sia con il monitoraggio di sorveglianza che con quello operativo. È stabilito un anno o periodo di riferimento rispetto al quale calcolare le tendenze rilevate. Queste sono calcolate per un corpo idrico sotterraneo o, se del caso, per un gruppo di corpi idrici sotterranei. L'inversione di una tendenza deve essere statisticamente dimostrata e deve essere dichiarato il grado di attendibilità associato al rilevamento.

#### B.4.5. Interpretazione e presentazione dello stato chimico delle acque sotterranee

Per stabilire lo stato, i risultati ottenuti nei singoli punti di monitoraggio all'interno di un corpo idrico sotterraneo sono aggregati per il corpo nel suo complesso. Fatte salve le disposizioni che non sono in contrasto con il presente decreto, perché a un corpo idrico sotterraneo sia riconosciuto lo stato buono relativamente ai parametri chimici per i quali la normativa comunitaria fissa standard di qualità ambientale:

- deve essere calcolata la media dei risultati del monitoraggio ottenuti in ciascun punto del corpo idrico o gruppo di corpi idrici sotterranei,
- la conformità al buono stato chimico delle acque sotterranee deve essere dimostrata dalle medie così calcolate.

Fatto salvo il punto B.5, le regioni forniscono una mappa dello stato chimico delle acque sotterranee, conforme allo schema cromatico seguente:

buono: verde  
scarso: rosso.

Le regioni indicano inoltre con un punto nero sulla mappa i corpi idrici sotterranei cui è impressa, riguardo alle concentrazioni di un qualsiasi inquinante, una tendenza ascendente significativa e duratura dovuta all'impatto di un'attività umana. L'inversione di una di queste tendenze è segnalata sulla mappa da un punto blu.

Tali mappe sono incorporate nel piano di tutela e sono parte integrante del decreto ministeriale 19 agosto 2003. Le regioni trasmettono tali informazioni con frequenza annuale secondo le modalità individuate nel medesimo decreto.

Sulla base delle informazioni di cui ai punti precedenti, ai fini della trasmissione alla Commissione Europea da parte del Ministero dell'ambiente e della tutela del territorio, l'Agenzia per la protezione dell'ambiente e per i servizi tecnici (APAT) elabora, su scala di distretto idrografico, i dati trasmessi dalle regioni.

#### B.5. Presentazione dello stato delle acque sotterranee

Le regioni inseriscono nel piano di tutela una mappa che riporta, per ciascun corpo idrico o gruppo di corpi idrici sotterranei, sia lo stato quantitativo che quello chimico, secondo lo schema cromatico prescritto ai punti B.2.4 e B.4.5. Le regioni possono evitare di fornire mappe distinte in applicazione dei punti B.2.4 e B.4.5, ma in tal caso devono inoltre indicare sulla mappa prevista al punto B.4.5, secondo i requisiti di cui al medesimo punto, i corpi cui è impressa una tendenza ascendente significativa e duratura riguardo alla concentrazione di un qualsiasi inquinante o l'eventuale inversione di una tale tendenza.

### **Allegato 2 - Criteri per la classificazione dei corpi idrici a destinazione funzionale**

#### **SEZIONE A: Criteri generali e metodologie per il rilevamento delle caratteristiche qualitative e per la classificazione delle acque superficiali destinate alla produzione di acqua potabile.**

I seguenti criteri si applicano alle acque dolci superficiali utilizzate o destinate ad essere utilizzate per la produzione di acqua potabile dopo i trattamenti appropriati.

##### **1) Calcolo delta conformità e classificazione**

Per la classificazione delle acque in una delle categorie A1, A2, A3, di cui alla tabella 1/A i valori specificati per ciascuna categoria devono essere conformi nel 95% dei campioni ai valori limite specificati nelle colonne I e nel 90% ai valori limite specificati nelle colonne G, quando non sia indicato il corrispondente valore nella colonna I. Per il rimanente 5% o il 10% dei campioni che, secondo i casi, non sono conformi, i parametri non devono discostarsi in misura superiore al 50% dal valore dei parametri in questione, esclusi la temperatura, il pH, l'ossigeno disciolto ed i parametri microbiologici.

## 2) Campionamento

### 2.1) Ubicazione delle stazioni di prelievo

Per tutti i laghi naturali ed artificiali e per tutti i corsi d'acqua naturali ed artificiali utilizzati o destinati ad essere utilizzati per l'approvvigionamento idrico potabile - fermo restando quanto previsto nell'allegato 1 - le stazioni di prelievo dovranno essere ubicate in prossimità delle opere di presa esistenti o previste in modo che i campioni rilevati siano rappresentativi della qualità delle acque da utilizzare.

Ulteriori stazioni di prelievo dovranno essere individuate in punti significativi del corpo idrico quando ciò sia richiesto da particolari condizioni locali, tenuto soprattutto conto di possibili fattori di rischio d'inquinamento. I prelievi effettuati in tali stazioni avranno la sola finalità di approfondire la conoscenza della qualità del corpo idrico, per gli opportuni interventi.

### 2.2) Frequenza minima dei campionamenti e delle analisi di ogni parametro.

	GRUPPO DI PARAMETRI [°]		
	I	II	III
Frequenza minima annua dei campionamenti e delle analisi per i corpi idrici da classificare	12	12	12
	GRUPPO DI PARAMETRI [°A]		
	I [*]	II	III [**]
Frequenza minima annua dei campionamenti e delle analisi per i corpi idrici già classificati	8	8	8

[\*] Per le acque della categoria A3 la frequenza annuale dei campionamenti dei parametri del gruppo I deve essere portata a 12.

[°] I parametri dei diversi gruppi comprendono:

#### PARAMETRI I GRUPPO

pH, colore, materiali totali in sospensione, temperatura, conduttività, odore, nitrati, cloruri, fosfati, COD, DO (ossigeno disciolto), BOD5, ammoniaca

#### PARAMETRI II GRUPPO

ferro disciolto, manganese, rame, zinco, solfati, tensioattivi, fenoli, azoto Kjeldhal, coliformi totali e coliformi fecali.

#### PARAMETRI III GRUPPO

fluoruri, boro, arsenico, cadmio, cromo totale, piombo, selenio, mercurio, bario, cianuro, idrocarburi disciolti o emulsioni, idrocarburi policiclici aromatici, antiparassitari totali, sostanze estraibili con cloroformio, streptococchi fecali e salmonelle.

[\*\*] Per i parametri facenti parte del III gruppo, salvo che per quanto riguarda gli indicatori di inquinamento microbiologico, su indicazione dell'autorità competente al controllo ove sia dimostrato che non vi sono fonti antropiche, o naturali, che possano determinare la loro presenza nelle acque, la frequenza di campionamento può essere ridotta.

### 3. Modalità di prelievo, di conservazione e di trasporto dei campioni

I campioni dovranno essere prelevati, conservati e trasportati in modo da evitare alterazioni che possono influenzare significativamente i risultati delle analisi.

a) Per il prelievo, la conservazione ed il trasporto dei campioni per analisi dei parametri di cui alla tabella 2/A, vale quanto prescritto, per i singoli parametri, alla colonna G.

b) Per il prelievo, la conservazione ed il trasporto dei campioni per analisi dei parametri di cui alla tabella 3/A, vale quanto segue:

i prelievi saranno effettuati in contenitori sterili;

qualora si abbia motivo di ritenere che l'acqua in esame contenga cloro residuo, le bottiglie dovranno contenere una soluzione al 10% di sodio tiosolfato, nella quantità di mL 0,1 per ogni 100 mL di capacità della bottiglia, aggiunto prima della sterilizzazione;

le bottiglie di prelievo dovranno avere una capacità idonea a prelevare l'acqua necessaria all'esecuzione delle analisi microbiologiche;

i campioni prelevati, secondo le usuali cautele di asepsi, dovranno essere trasportati in idonei contenitori frigoriferi (4-10 °C) al riparo della luce e dovranno, nel più breve tempo possibile, e comunque entro e non oltre le 24 ore dal prelievo, essere sottoposti ad esame.

**Tabella 1/A: Caratteristiche di qualità per acque superficiali destinate alla produzione di acqua potabile**

Num. Param	Parametro	Unità di misura	A1	A1	A2	A2	A3	A3
			G	I	G	I	G	I

**Tab. 2/A: metodi di misura per la determinazione dei valori dei parametri chimici e chimico-fisici di cui alla tab. 1/A**

	(A)	(B)	(C)	(D)	(E)	(F)	(G)
Num. Param.	Parametro	Unità di misura	Limite di rilevamento	Precisione ±	Accuratezza ±	Metodi di misura [*] 1	a) Materiale del contenitore del campione; b) metodo di conservazione; c) tempo massimo tra il campionamento e l'analisi

**Tab. 3/A: Metodi di misura per la determinazione dei valori dei parametri microbiologici di cui alla tab. 1/A**

Num.

Param.

Parametro

Metodi di misura [\*]

**Sezione B: Criteri generali e metodologie per il rilevamento delle caratteristiche qualitative, per la classificazione ed il calcolo della conformità delle acque dolci superficiali idonee alla vita dei pesci salmonicole ciprinicoli.**

I seguenti criteri si applicano alle acque dolci superficiali designate quali richiedenti protezione o miglioramento per essere idonee alla vita dei pesci.

1) Calcolo della conformità

Le acque designate e classificate si considerano idonee alla vita dei pesci quando i relativi campioni prelevati con la frequenza minima riportata nella Tab. 1/B, nello stesso punto di prelevamento e per un periodo di dodici mesi, presentino valori dei parametri di qualità conformi ai limiti imperativi indicati e alle relative note esplicative della medesima Tabella, per quanto riguarda:

a) il valore del 95% dei campioni prelevati, per i parametri:

- pH
- BOD<sub>5</sub>
- ammoniaca indissociata
- ammoniaca totale
- nitriti
- cloro residuo totale
- zinco totale
- rame disciolto.

Quando la frequenza di campionamento è inferiore ad un prelievo al mese, i valori devono essere conformi ai limiti tabellari nel 100% dei campioni prelevati;

b) i valori indicati nella tabella 1/B per i parametri:

- temperatura
- ossigeno disciolto;

c) la concentrazione media fissata per il parametro:

- materie in sospensione.

Il superamento dei valori tabellari o il mancato rispetto delle osservazioni riportate nella tabella 1/B non sono presi in considerazione se avvengono a causa di piene, alluvioni o altre calamità naturali.

2) Campionamento

Ai fini dell'accertamento della conformità di cui al punto 1:

- a) la frequenza dei campionamenti stabilita nella tabella 1/B può essere ridotta ove risulti accertato che la qualità delle acque è sensibilmente migliore di quella riscontrabile, per i singoli parametri dall'applicazione delle percentuali di cui al punto 1;
- b) possono essere esentate dal campionamento periodico le acque per le quali risulti accertato che non esistono cause di inquinamento o rischio di deterioramento.

Il luogo esatto del prelevamento dei campioni, la sua distanza dal più vicino punto di scarico di sostanze inquinanti e la profondità alla quale i campioni devono essere prelevati sono definiti dall'autorità competente in funzione, soprattutto, delle condizioni ambientali locali.

### **Tab. 1/B: Qualità delle acque idonee alla vita dei pesci salmonidi e ciprinidi**

Osservazioni di carattere generale:

Occorre rilevare che nel fissare i valori dei parametri si è partiti dal presupposto che gli altri parametri, considerati ovvero non considerati nella presente sezione, sono favorevoli. Ciò significa in particolare che le concentrazioni di sostanze nocive diverse da quelle enumerate sono molto deboli. Qualora due o più sostanze nocive siano presenti sotto forma di miscuglio, è possibile che si manifestino, in maniera rilevante, effetti additivi, sinergici o antagonistici.

Metodiche analitiche e di campionamento:

Le metodiche analitiche e di campionamento da impiegarsi nella determinazione dei parametri sono quelle descritte nei volumi «Metodi analitici per le acque» pubblicati dall'Istituto di Ricerca sulle Acque del C.N.R. (Roma), e successivi aggiornamenti.

*NOTE ESPLICATIVE AI PARAMETRI DELLA TAB. 1/B  
(Integrano le prescrizioni figuranti nel prospetto di detta Tabella)*

[

*1] Per la verifica del  $\Delta T$  la temperatura deve essere misurata a valle di un punto di scarico termico al limite della zona di mescolamento; il valore riportato in tabella si riferisce alla differenza tra la temperatura misurata e la temperatura naturale.*

*Con riferimento alla temperatura di riproduzione, non è stato espresso alcun valore limite in considerazione della variabilità di temperatura ideale di riproduzione dei pesci appartenenti ai Ciprinidi nelle acque italiane.*

*[2] a) Valore limite «I» - acque per Salmonidi: quando la concentrazione di ossigeno è inferiore a 6 mg/L, le Autorità competenti devono intervenire ai sensi della parte terza del presente decreto;*

*b) Valore limite «I» - acque per Ciprinidi: quando la concentrazione di ossigeno è inferiore a 4 mg/L, le Autorità competenti applicano le disposizioni della parte terza del presente decreto;*

*- quando si verificano le condizioni previste in (a) e (b) le Autorità competenti devono provare che dette situazioni non avranno conseguenze dannose allo sviluppo equilibrato delle popolazioni ittiche;*

*- tra parentesi viene indicata la percentuale delle misure in cui debbono essere superati o eguagliati i valori tabellari (e.g.  $\geq 9$  (50%) significa che almeno nel 50% delle misure di controllo la concentrazione di 9 mg/L deve essere superata);*

*- campionamento: almeno un campione deve essere rappresentativo delle condizioni di minima ossigenazione nel corso dell'anno. Tuttavia se si sospettano variazioni giornaliere sensibili dovranno essere prelevati almeno 2 campioni rappresentativi delle differenti situazioni nel giorno del prelievo.*

*[3] Le variazioni artificiali del pH, rispetto ai valori naturali medi del corpo idrico considerato, possono superare di  $\pm 0,5$  unità-pH i valori estremi figuranti nel prospetto della tabella 1/B (sia per le acque per Salmonidi che per le acque per Ciprinidi) a condizione che tali variazioni non determinano un aumento della nocività di altre sostanze presenti nell'acqua.*

*[4] Si può derogare dai suddetti limiti nei corpi idrici, in particolari condizioni idrologiche, in cui si verificano arricchimenti naturali senza intervento antropico;*

- i valori limite (G e I per le due sottoclassi) sono concentrazioni medie e non si applicano alle materie in sospensione aventi proprietà chimiche nocive. In quest'ultimo caso le Autorità competenti prenderanno provvedimenti per ridurre detto materiale, se individuata l'origine antropica;  
 - nell'analisi gravimetrica il residuo, ottenuto dopo filtrazione su membrana di porosità 0,45 mm o dopo centrifugazione (tempo 5 min. ed accelerazione media di 2.800 3.200 g), dovrà essere essiccato a 105 °C fino a peso costante.

[5] La determinazione dell'ossigeno va eseguita prima e dopo incubazione di cinque giorni, al buio completo, a 20 °C (± 1 °C) e senza impedire la nitrificazione.

[6] I valori limite «G» riportati possono essere considerati come indicativi per ridurre l'eutrofizzazione;

- per i laghi aventi profondità media compresa tra 18 e 300 metri, per il calcolo del carico di fosforo totale accettabile, al fine di controllare l'eutrofizzazione, può essere utilizzata la seguente formula:

$$L = A \frac{Z}{Tw} (1 - vTw)$$

dove:

L = carico annuale espresso in mg di P per metro quadrato di superficie del lago considerato;  
 Z = profondità media del lago in metri (generalmente si calcola dividendo il volume per la superficie);  
 Tw = tempo teorico di ricambio delle acque del lago, in anni (si calcola dividendo il volume per la portata annua totale dell'emissario);  
 A = valore soglia per il contenimento dei fenomeni eutrofici - Per la maggior parte dei laghi italiani «A» può essere considerato pari a 20.

Tuttavia per ogni singolo ambiente è possibile calcolare uno specifico valore soglia (A) mediante l'applicazione di una delle seguenti equazioni. (Il valore ottenuto va aumentato del 50% per i laghi a vocazione salmonicola e del 100% per i laghi a vocazione ciprinicola).

$$\text{Log [P]} = 1,48 + 0,33 (\pm 0,09) \text{ Log MEI* alcal.}$$

$$\text{Log [P]} = 0,75 + 0,27 (\pm 0,11) \text{ Log MEI* cond.}$$

dove:

P = A = Concentrazione di fosforo totale di mg/L;  
 MEI alcal. = Rapporto tra alcalinità (meq/L) e profondità media (m);  
 MEI cond. = Rapporto tra conducibilità (µS/cm) e profondità media (m);

(\*) MEI = Indice morfoedafico.

[7] Nei riguardi dei pesci i nitriti risultano manifestamente più tossici in acque a scarso tenore di cloruri. I valori «I» indicati nella tabella 1/B corrispondono ad un criterio di qualità per acque con una concentrazione di cloruri di 10 mg/L.

Per concentrazioni di cloruri comprese tra 1 e 40 mg/L i valori limite «I» corrispondenti sono riportati nella seguente tabella 2/B.

**Tab. 2/B - Valori limite «Imperativi» per il parametro nitriti per concentrazioni di cloruri comprese tra 1 e 40 mg/L**

Cloruri (mg/L)	Acque per salmonidi (mg/L NO <sub>2</sub> )	Acque per ciprinidi (mg/L NO <sub>2</sub> )
-------------------	--	--

1	0,10	0,19
5	0,49	0,98
10	0,88	1,77
20	1,18	2,37
40	1,48	2,96

[8] Data la complessità della classe, anche se ristretta ai fenoli monoidrici, il valore limite unico quotato nel prospetto della tabella 1/B può risultare a seconda del composto chimico specifico troppo restrittivo o troppo permissivo;

- poiché la direttiva del Consiglio (78/659/CEE del 18 luglio 1978) prevede soltanto l'esame organolettico (sapore), appare utile richiamare nella tabella 3/B la concentrazione più alta delle sostanze più rappresentative della sotto classe Clorofenoli che non altera il sapore dei pesci (U.S. EPA - Ambient Water Quality Criteria, 1978):

Tab. 3/B

<i>Fenoli</i>	<i>Livelli</i> ( $\mu\text{g/L}$ )	<i>Fenoli</i>	<i>Livelli</i> ( $\mu\text{g/L}$ )
2-clorofenolo	60	2,5-diclorofenolo	23
4-clorofenolo	45	2,6-diclorofenolo	35
		4, 2, 6-	
2,3-diclorofenolo	84	triclorofenolo	52
2,4-diclorofenolo	0,4 [*]		

[\*] Questo valore indica che si possono riscontrare alterazioni del sapore dei pesci anche a concentrazione di fenoli al disotto del valore guida (G) proposto.

Appare infine utile richiamare, nella tabella 4/B, i criteri, di qualità per la protezione della vita acquatica formulati da B.C. Nicholson per conto del Governo Australiano in «Australian Water Quality Criteria for Organic Compound - Technical Paper n. 82 (1984)».

Tab. 4/B

<i>Fenoli</i>	( $\mu\text{g/L}$ )	<i>Fenoli</i>	( $\mu\text{g/L}$ )
Fenolo	100	4-clorofenolo	400
o-cresolo	100	2,4-diclorofenolo	30
m-cresolo	100	2, 4, 6-, triclorofenolo	30
p-cresolo	100	Pentaclorofenolo	1



[9] Considerato che gli olii minerali (o idrocarburi di origine petrolifera) possono essere presenti nell'acqua o adsorbiti nel materiale in sospensione o emulsionati o disciolti, appare indispensabile che il campionamento venga fatto sotto la superficie:

- concentrazioni di idrocarburi anche inferiori al valore guida riportato nella tabella 1/B possono tuttavia risultare nocivi per forme ittiche giovanili ed alterare il sapore del pesce;

- la determinazione degli idrocarburi di origine petrolifera va eseguita mediante spettrofotometria IR previa estrazione con tetracloruro di carbonio o altro solvente equivalente.

[10] La proporzione di ammoniaca non ionizzata (o ammoniaca libera), specie estremamente tossica, in quella totale ( $\text{NH}_3 + \text{NH}_4^+$ ) dipende dalla temperatura e dal pH;

- le concentrazioni di ammoniaca totale ( $\text{NH}_3 + \text{NH}_4^+$ ) che contengono una concentrazione di 0,025 mg/L di ammoniaca non ionizzata, in funzione della temperatura e pH, misurate al momento del prelievo, sono quelle riportate nella seguente tabella 5/B:

**Tab. 5/B**

Temperatura (°C)	Valori di PH						
	6,5	7,0	7,5	8,0	8,5	9,0	9,5
5	63,3	20,0	6,3	2,0	0,66	0,23	0,089
10	42,4	13,4	4,3	1,4	0,45	0,16	0,067
15	28,9	9,2	2,9	0,94	0,31	0,12	0,053
20	20,0	6,3	2,0	0,66	0,22	0,088	0,045
25	13,9	4,4	1,4	0,46	0,16	0,069	0,038
30	9,8	3,1	1,0	0,36	0,12	0,056	0,035

[11] Al fine di ridurre il rischio di tossicità dovuto alla presenza di ammoniaca non ionizzata, il rischio di consumo di ossigeno dovuto alla nitrificazione e il rischio dovuto all'instaurarsi di fenomeni di eutrofizzazione, le concentrazioni di ammoniaca totale non dovrebbero superare i valori «I» indicati nel prospetto della tabella 1/B;

- tuttavia per cause naturali (particolari condizioni geografiche o climatiche) e segnatamente in caso di basse temperature dell'acqua e di diminuzione della nitrificazione o qualora l'Autorità competente possa provare che non si avranno conseguenze dannose per lo sviluppo equilibrato delle popolazioni ittiche, è consentito il superamento dei valori tabellari.

[12] Quando il cloro è presente in acqua in forma disponibile, cioè in grado di agire come ossidante, i termini, usati indifferentemente in letteratura, «disponibile» «attivo», o «residuo» si equivalgono;

- il «cloro residuo totale» corrisponde alla somma, se presenti contemporaneamente, del cloro disponibile libero [cioè quello presente come una miscela in equilibrio di ioni ipoclorito (OCI) ed acido ipocloroso (HOCl)] e del cloro combinato disponibile [cioè quello presente nelle cloroammine o in altri composti con legami N-Cl (i.e. dicloroisocianurato di sodio)];

- la concentrazione più elevata di cloro (Cl<sub>2</sub>) che non manifesta effetti avversi su specie ittiche sensibili, entro 5 giorni, è di 0,005 mg Cl<sub>2</sub>/L (corrispondente a 0,004 mg/L di HOCl). Considerato che il cloro è troppo reattivo per persistere a lungo nei corsi d'acqua, che lo stesso acido ipocloroso si decompone lentamente a ione cloruro ed ossigeno (processo accelerato dalla luce solare), che i pesci per comportamento autoprotettivo fuggono dalle zone ad elevata concentrazione di cloro attivo, come valore è stato confermato il limite suddetto;

- le quantità di cloro totale, espresse in mg/L di Cl<sub>2</sub>, che contengono una concentrazione di 0,004 mg/L di HOCl<sup>+</sup>, variano in funzione della temperatura e soprattutto del valore di pH (in quanto influenza in maniera rimarchevole il grado di dissociazione dell'acido ipocloroso HOCl<sup>+</sup> ↔ H<sup>+</sup> + ClO<sup>-</sup>) secondo la seguente tabella 6/B:

**Tab. 6/B**

Temperatura (°C)	Valori di PH			
	6	7	8	9
5	0,004	0,005	0,011	0,075
25	0,004	0,005	0,016	0,121

Pertanto i valori «I» risultanti in tabella corrispondono a pH = 6. In presenza di valori di pH più alti sono consentite concentrazioni di cloro residuo totale (Cl<sub>2</sub>) più elevate e comunque non superiori a quelle riportate in tabella 6/B;

- per i calcoli analitici di trasformazione del cloro ad acido ipocloroso ricordare che, dell'equazione stechiometrica, risulta che una mole di cloro (Cl<sub>2</sub>) corrisponde ad 1 mole di acido ipocloroso (HOCl).

- in ogni caso la concentrazione ammissibile di cloro residuo totale non deve superare il limite di rilevabilità strumentale del metodo di riferimento.

[13] L'attenzione è rivolta alla classe tensioattivi anionici, che trova il maggior impiego nei detersivi per uso domestico;

- il metodo al blu di metilene, con tutti gli accorgimenti suggeriti negli ultimi anni (vedi direttiva del Consiglio 82/243/CEE del 31 marzo 1982, in Gazzetta Ufficiale delle Comunità europee legge 22 aprile 1982, n. 109), appare ancora il più valido per la determinazione di questa classe di composti. Per il futuro è da prevedere l'inclusione in questo parametro almeno della classe dei tensioattivi non ionici.

[14] Gli otto metalli presi in considerazione risultano più o meno tossici verso la fauna acquatica. Alcuni di essi (Hg, As, etc.) hanno la capacità di bioaccumularsi anche su pesci commestibili.

La tossicità è spesso attenuata dalla durezza. I valori quotati nel prospetto della tabella 1/B, corrispondono ad una durezza dell'acqua di 100 mg/L come CaCO<sub>3</sub>. Per durezza comprese tra < 50 e > 250 i valori limite corrispondenti sono riportati nei riquadri seguenti contraddistinti per protezione dei Salmonidi e dei Ciprinidi.

#### Protezione Salmonidi

Parametri [*]	Durezza dell'acqua (mg/L di CaCO <sub>3</sub> )							
	<50	50-99	100- 149	150- 199	200- 250	>250		
12	Arsenico	come AS	50	50	50	50	50	50
13	Cadmio totale	come Cd	2,5	2,5	2,5	2,5	2,5	2,5
14	Cromo	come Cr	5	10	20	20	50	50
15	Mercurio totale	come Hg	0,5	0,5	0,5	0,5	0,5	0,5
16	Nichel	come Ni	25	50	75	75	100	100
17	Piombo	come Pb	4	10	10	20	20	20
18	Rame	come Cu	5[a]	22	40	40	40	112
19	Zinco totale	come Zn	30	200	300	300	300	500

[a] La presenza di pesci in acque con più alte concentrazioni può significare che predominano complessi organocuprici disciolti.

#### Protezione Ciprinidi

Durezza  
dell'acqua

Parametri [*]			(mg/L di CaCO <sub>3</sub> )					
			<50	50-99	100- 149	150- 199	200- 250	>250
12	Arsenico	come As	50	50	50	50	50	50
13	Cadmio totale	come Cd	2,5	2,5	2,5	2,5	2,5	2,5
14	Cromo	come Cr	75	80	100	100	125	125
15	Mercurio totale	come Hg	0,5	0,5	0,5	0,5	0,5	0,5
16	Nichel	come Ni	25	50	75	75	100	100
17	Piombo	come Pb	50	125	125	250	250	250
18	Rame	come Cu	5	22	40	40	40	112
19	Zinco totale	come Zn	150	350	400	500	500	1000

(\*) I valori limite si riferiscono al metallo disciolto, salvo diversa indicazione e sono espressi in mg/L.

#### **Sezione C: Criteri generali e metodologie per il rilevamento delle caratteristiche qualitative ed il calcolo della conformità delle acque destinate alla vita dei molluschi**

I seguenti criteri si applicano alle acque costiere e salmastre sedi di banchi e popolazioni naturali di molluschi bivalvi e gasteropodi designate come richiedenti protezione e miglioramento per consentire la vita e lo sviluppo dei molluschi e per contribuire alla buona qualità (dei prodotti della molluschicoltura destinati al consumo umano).

##### *1) Calcolo della conformità*

1. Le acque designate ai sensi dell'art. 87 si considerano conformi quando i campioni di tali acque, prelevate nello stesso punto per un periodo di dodici mesi, secondo la frequenza minima prevista nella tab. 1/C, rispettano i valori e le indicazioni di cui alla medesima tabella per quanto riguarda:

a) il 100% dei campioni prelevati per i parametri sostanze organo alogenate e metalli;

b) il 95% dei campioni per i parametri ed ossigeno disciolto;

c) il 75% dei campioni per gli altri parametri indicati nella tab. 1/C.

2. Qualora la frequenza dei campionamenti, ad eccezione di quelli relativi ai parametri sostanze organo alogenate e metalli, sia inferiore a quella indicata nella tab. 1/C, la conformità ai valori ed alle indicazioni deve essere rispettata nel 100% dei campioni.

3. Il superamento dei valori tabellari o il mancato rispetto delle indicazioni riportate nella tabella 1/C non sono presi in considerazione se avvengono a causa di eventi calamitosi.

## 2) Campionamento

1. L'esatta ubicazione delle stazioni di prelievo dei campioni, la loro distanza dal più vicino punto di scarico di sostanze inquinanti e la profondità alla quale i campioni devono essere prelevati, sono definiti dall'Autorità competente in funzione delle condizioni ambientali locali.

2. Ai fini dell'accertamento della conformità di cui al comma 1, la frequenza dei campionamenti stabilita nella tabella 1/C può essere ridotta dall'Autorità competente ove risulti accertato che la qualità delle acque è sensibilmente superiore per i singoli parametri di quella risultante dall'applicazione dei valori limite e relative note.

3. Possono essere esentate dal campionamento periodico le acque per le quali risulti accertato che non esistano cause di inquinamento o rischio di deterioramento.

### Tab. 1/C Qualità delle acque destinate alla vita dei molluschi

### Tab. 1/C Qualità delle acque destinate alla vita dei molluschi

	Parametro	Unità di misura	G	1	Metodo di analisi di riferimento	Frequenza minima di campionamenti e delle misurazioni
1	pH	unità pH		7-9	- Elettrometria La misurazione viene eseguita sul posto al momento del campionamento	Trimestrale
2	Temperatura	°C		La differenza di temperatura provocata da uno scarico non deve superare, nelle acque destinate alla vita dei molluschi influenzate da tale scarico, di oltre 2 °C la	- Termometria  La misurazione viene eseguita sul posto al momento del campionamento	Trimestrale

temperatura  
misurata  
nelle acque  
non influenzate

3	Colorazione (dopo filtrazione)	mg Pt/L		Dopo filtrazione il colore dell'acqua, provocato da uno scarico, non deve discostarsi nelle acque destinate alla vita dei molluschi influenzate da tale scarico di oltre 10 mg Pt/ L dal colore misurato nelle acque non influenzate	-Filtrazione su membrana filtrante di 0,45 hym. Metodo fotometrico, secondo gli standard della scala platino- cobalto	Trimestrale
4	Materiali in sospensione	mg/L		L'aumento del tenore di materie in sospensione e provocato da uno scarico non deve superare, nelle acque destinate alla vita dei dei molluschi influenzate da tale scarico, di oltre il 30% il tenore misurato nelle acque non influenzate	- Filtrazione su membrana filtrante di 0,45 µm, essiccazione a 105 °C e pesatura;- Centrifugazione (tempo minimo 5 min accelerazione media di 2800- 3200 g) essiccazione a 105 °C e pesatura	Trimestrale
5	Salinità	%,	12-38‰	- ≤ 40‰,  - La variazione della salinità provocata da uno scarico non deve superare, nelle acque destinate alla vita dei molluschi influenzate	Conduttometria	Mensile

				da tale scarico, ± 10% la salinità misurata nelle acque non influenzate		
6	Ossigeno disciolto	% di saturazione	- ≤ 80%	- = 70% (valore medio). Se una singola singola misurazione e indica un valore inferiore al 70% le misurazioni vengono proseguite- Una singola misurazione può indicare un valore inferiore al 60% soltanto qualora non vi siano conseguenze dannose per lo sviluppo delle popolazioni di molluschi	- Metodo di Winkler- Metodo elettrochimico	Mensile, con almeno un campione rappresentativo del basso tenore di ossigeno presente nel giorno del prelievo. Tuttavia se si presentano variazioni diurne significative saranno effettuati almeno due prelievi al giorno.
7	Idrocarburi di origine petrolifera			Gli idrocarburi non devono essere presenti nell'acqua in quantità tale: - da produrre un film visibile alla superficie dell'acqua e/o un deposito sui molluschi - da avere effetti nocivi per i molluschi	- Esame visivo	Trimestrale
			La concentrazione di ogni sostanza nella	La concentrazione di ogni sostanza nell'acqua o nella polpa	Cromatografia in fase gassosa, previa	

8	Sostanze organo-alogenate		polpa del mollusco deve essere tale da contribuire ad una buona qualità dei prodotti della molluschicoltura	del mollusco non deve superare un livello tale da provocare effetti nocivi per i molluschi e per le loro larve	estrazione mediante appropriati solventi e purificazione	Semestrale
9	Metalli: Argento Ag Arsenico As Cadmio Cd Cromo Cr Rame Cu Mercurio Hg [*] Nichelio Ni Piombo Pb [**] Zinco Zn	ppm	La concentrazione di ogni sostanza nella polpa del mollusco deve essere tale da contribuire ad una buona qualità dei prodotti della molluschicoltura	La concentrazione di ogni sostanza nell'acqua o nella polpa del mollusco non deve superare un livello tale da provocare effetti nocivi per i molluschi e per le loro larve. È necessario prendere in considerazione gli effetti sinergici dei vari metalli	- Spettrofotometria di assorbimento atomico, eventualmente preceduta da concentrazione e/o estrazione	Semestrale
10	Coliformi fecali	n°/ 100m		≤ 300 nella polpa del mollusco e nel liquido intervalvare	Metodo di diluizione con fermentazione in substrati liquidi in almeno tre provette, in tre diluizioni. Trapianto delle provette positive sul terreno di conferma. Computo secondo il sistema M.P.N. (Numero più probabile). Temperatura di incubazione 44±0,5°C	Trimestrale
11	Sostanze che influiscono sul sapore dei molluschi			Concentrazione inferiore a quella che può alterare il sapore dei molluschi	Esame gustativo dei molluschi, allorché si presume la presenza di tali sostanze	



Sassitossina  
12 (prodotta dai  
dinoflagellati)

[\*] valore imperativo nella polpa del mollusco = 0,5 ppm

[\*\*] valore imperativo nella polpa del mollusco = 2 ppm

## ABBREVIAZIONI

G = guida o indicativo

I = imperativo o obbligatorio

### **Allegato 3 - Rilevamento delle caratteristiche dei bacini idrografici e analisi dell'impatto esercitato dall'attività antropica**

Per la redazione dei piani di tutela, le Regioni devono raccogliere ed elaborare i dati relativi alle caratteristiche dei bacini idrografici secondo i criteri di seguito indicati.

A tal fine si ritiene opportuno che le Regioni si coordinino, anche con il supporto delle autorità di bacino, per individuare, per ogni bacino idrografico, un Centro di Documentazione cui attribuire il compito di raccogliere, catalogare e diffondere le informazioni relative alle caratteristiche dei bacini idrografici ricadenti nei territori di competenza.

Devono essere in particolare considerati gli elementi geografici, geologici, idrogeologici, fisici, chimici e biologici dei corpi idrici superficiali e sotterranei, nonché quelli socioeconomici presenti nel bacino idrografico di propria competenza.

#### 1 CARATTERIZZAZIONE DEI CORPI IDRICI SUPERFICIALI

Le regioni, nell'ambito del territorio di competenza, individuano l'ubicazione e il perimetro dei corpi idrici superficiali ed effettuano di tutti una caratterizzazione iniziale, seguendo la metodologia indicata in appresso. Ai fini di tale caratterizzazione iniziale le regioni possono raggruppare i corpi idrici superficiali.

i) Individuare i corpi idrici superficiali all'interno del bacino idrografico come rientranti in una delle seguenti categorie di acque superficiali - fiumi, laghi, acque di transizione o acque costiere - oppure come corpi idrici superficiali artificiali o corpi idrici superficiali fortemente modificati.

ii) Per i corpi idrici superficiali artificiali o fortemente modificati, la classificazione si effettua secondo i descrittori relativi a una delle categorie di acque superficiali che maggiormente somigli al corpo idrico artificiale o fortemente modificato di cui trattasi.

#### 1.1 ACQUISIZIONE DELLE CONOSCENZE DISPONIBILI

La fase iniziale, finalizzata alla prima caratterizzazione dei bacini idrografici, serve a raccogliere le informazioni relative a:

a) gli aspetti geografici: estensione geografica ed estensione altitudinale, latitudinale e longitudinale

b) le condizioni geologiche: informazioni sulla tipologia dei substrati, almeno in relazione al contenuto calcareo, siliceo ed organico

c) le condizioni idrologiche: bilanci idrici, compresi i volumi, i regimi di flusso nonché i trasferimenti e le deviazioni idriche e le relative fluttuazioni stagionali e, se del caso, la salinità

d) le condizioni climatiche: tipo di precipitazioni e, ove possibile, evaporazione ed evapotraspirazione.

Tali informazioni sono integrate con gli aspetti relativi a:

- a) caratteristiche socioeconomiche utilizzo del suolo, industrializzazione dell'area, ecc.
- b) individuazione e tipizzazione di aree naturali protette,
- c) eventuale caratterizzazione faunistica e vegetazionale dell'area del bacino idrografico.

## SEZIONE A: METODOLOGIA PER L'INDIVIDUAZIONE DI TIPI PER LE DIVERSE CATEGORIE DI ACQUE SUPERFICIALI

### A.1 Metodologia per l'individuazione dei tipi fluviali

#### A.1.1 Definizioni:

- «corso d'acqua temporaneo»: un corso d'acqua soggetto a periodi di asciutta totale o di tratti dell'alveo annualmente o almeno 2 anni su 5;
- «corso d'acqua intermittente»: un corso d'acqua temporaneo con acqua in alveo per più di 8 mesi all'anno, che può manifestare asciutte anche solo in parte del proprio corso e/o più volte durante l'anno;
- «corso d'acqua effimero»: un corso d'acqua temporaneo con acqua in alveo per meno di 8 mesi all'anno, ma stabilmente; a volte possono essere rinvenuti tratti del corso d'acqua con la sola presenza di pozze isolate;
- «corso d'acqua episodico»: un corso d'acqua temporaneo con acqua in alveo solo in seguito ad eventi di precipitazione particolarmente intensi, anche meno di una volta ogni 5 anni. I fiumi a carattere episodico (esempio: le fiumare calabre o lame pugliesi), sono da considerarsi ambienti limite, in cui i popolamenti acquatici sono assenti o scarsamente rappresentati, anche nei periodi di presenza d'acqua. Pertanto tali corpi idrici non rientrano nell'obbligo di monitoraggio e classificazione.

Nelle definizioni sopra riportate l'assenza di acqua in alveo si intende dovuta a condizioni naturali.

#### A.1.2 Basi metodologiche

La tipizzazione dei fiumi è basata sull'utilizzo di descrittori abiotici, in applicazione del sistema B dell'allegato II della Direttiva 2000/60/CE e devono, quindi, essere classificati in tipi sulla base di descrittori geografici, climatici e geologici. La tipizzazione si applica a tutti i fiumi che hanno un bacino idrografico  $\geq 10$  km<sup>2</sup>. La tipizzazione deve essere applicata anche a fiumi con bacini idrografici di superficie minore nel caso di ambienti di particolare rilevanza paesaggistico-naturalistica, di ambienti individuati come siti di riferimento, nonché di corsi d'acqua che, per il carico inquinante, possono avere un'influenza negativa rilevante per gli obiettivi stabiliti per altri corpi idrici ad essi connessi.

La procedura utilizzata per la definizione dei tipi per i corsi d'acqua si articola in tre livelli successivi di seguito descritti:

- Livello 1 - Regionalizzazione
- Livello 2 - Definizione di una tipologia
- Livello 3 - Definizione di una tipologia di dettaglio

#### A.1.3 Regionalizzazione

Il livello 1 si basa su una regionalizzazione del territorio europeo e consiste in una identificazione di aree che presentano al loro interno una limitata variabilità per le caratteristiche chimiche, fisiche e biologiche, sulle quali applicare successivamente la tipizzazione dei corsi d'acqua. I descrittori utilizzati sono riportati nella tabella 1.1, mentre nella figura 1.1 sono descritti i limiti delle diverse Idro-ecoregioni che interessano l'Italia.

Sulla base del processo di tipizzazione e del monitoraggio svolto nel 2008 le Regioni possono effettuare modifiche ai confini delle Idro-ecoregioni per adattarle al meglio alle discontinuità naturali territoriali, nel rispetto dell'approccio generale mediante il quale esse sono state delimitate.

Tab. 1.1 Descrittori utilizzati per il livello 1 del processo di tipizzazione

Classi di descrittori	descrittori
Localizzazione geografica	Altitudine, Latitudine, Longitudine
Descrittori morfometrici	Pendenza media del corpo idrico
Descrittori climatici	- Precipitazioni  - Temperatura dell'aria
Descrittori geologici	Composizione geologica del substrato

Fig.1.1 Rappresentazione delle idroecoregioni italiane con relativi codici numerici, denominazioni e confini regionali



#### Idroecoregioni

Cod_	Denominazione
1	Alpi Occidentali
2	Prealpi_Dolomiti
3	Alpi Centro-Orientali
4	Alpi Meridionali
5	Monferrato
6	Pianura Padana
7	Carso
8	Appennino Piemontese
9	Alpi Mediterranee
10	Appennino Settentrionale
11	Toscana
12	Costa Adriatica
13	Appennino Centrale
14	Roma_Viterbese
15	Basso Lazio
14	Vesuvio
16	Basilicata_Tavoliere
17	Puglia_Carsica
18	Appennino Meridionale
19	Calabria_Nebrodi
20	Sicilia
21	Sardegna

#### A.1.4 Definizione della tipologia

Il Livello 2 deve consentire di giungere ad una tipizzazione di tutti i corsi d'acqua presenti sul territorio italiano con dimensione minima di bacino di 10 km<sup>2</sup>, o di dimensione minore di cui alle eccezioni previste al paragrafo A.1.2, sulla base di alcuni descrittori abiotici comuni. L'obiettivo è quindi quello di ottenere una lista di tipi, riconosciuti come ulteriore approfondimento della regionalizzazione in Idro-ecoregioni.

I descrittori selezionati per la definizione della tipologia di livello 2 e le fasi successive sono riportati rispettivamente nella tabella 1.2 e nella figura 1.2.

Tab. 1.2 Descrittori utilizzati per il livello 2 del processo di tipizzazione

Descrittori idromorfologici	- distanza dalla sorgente (indicatore della taglia del corso d'acqua) - morfologia dell'alveo (per i fiumi temporanei) - perennità e persistenza
Descrittori idrologici	- origine del corso d'acqua - possibile influenza del bacino a monte sul corpo idrico

##### A.1.4.1 Distanza dalla sorgente

La distanza dalla sorgente fornisce indicazioni sulla taglia del corso d'acqua, in quanto è correlata alla dimensione del bacino di cui può essere considerata un descrittore indiretto.

La distanza dalla sorgente consente di ottenere delle classi di taglia per i corsi d'acqua, definite come segue:

Molto piccolo < 5 km

Piccolo 5-25 km

Medio 25-75 km

Grande 75-150 km

Molto grande > 150 km

Qualora il valore limite della classe cadesse all'interno di un tratto fluviale omogeneo, tale limite non avrebbe un reale significato ecologico. Pertanto nella fase di effettivo riconoscimento dei tipi, si deve utilizzare un criterio correttivo (fase 5 in Fig. 1.2), per consentire il posizionamento del limite tra i due tipi, e quindi l'identificazione dei due corpi idrici adiacenti, in accordo con le discontinuità realmente esistenti lungo il corso d'acqua. Tale criterio è stato riconosciuto nel posizionamento del limite tra due tratti alla confluenza di un corso d'acqua di ordine (Strahler) superiore, uguale o inferiore di una unità. Il punto di confluenza, offre la possibilità di collocare l'effettivo punto di separazione tra due tipi/tratti fluviali secondo le principali discontinuità ecologiche del fiume.

Sulla base dei dati in possesso dell'autorità competente, la «dimensione del bacino» può sostituire il descrittore «distanza dalla sorgente» nel caso in cui sia stata definita adeguatamente la relazione tra i due descrittori. In questo caso, dovrà essere garantita una corrispondenza di massima tra l'attribuzione ai tipi ottenuta sulla base della dimensione del bacino e le classi indicate nella presente sezione per la distanza dalla sorgente. Come criterio generale possono eventualmente essere utilizzate delle classi di taglia per i corsi d'acqua definite come segue:

Molto piccolo < 25 km<sup>2</sup>

Piccolo 25-150 km<sup>2</sup>

Medio 150-750 km<sup>2</sup>

Grande 750-2500 km<sup>2</sup>

Molto grande > 2500 km<sup>2</sup>

L'uso del criterio «distanza dalla sorgente» invece della dimensione del bacino consente di limitare l'errore di attribuzione tipologica nel caso, ad esempio, di piccoli corsi d'acqua di pianura o di origine sorgiva.

La distanza dalla sorgente è anche utilizzata per valutare l'influenza del bacino a monte.

In Figura 1.2 è riportato il caso in cui l'attribuzione di taglia è effettuata sulla base della distanza dalla sorgente. L'autorità competente informa il MATTM sulla base di quale dei due criteri sono attribuite le classi di taglia del corso d'acqua, tenendo presente che nell'intero territorio di un singolo bacino idrografico deve essere utilizzato un unico descrittore (distanza della sorgente o dimensione del bacino). Pertanto le regioni si coordinano per selezionare il descrittore comune nell'ambito di bacini idrografici che comprendono i territori di più regioni.

#### A.1.4.2 Morfologia dell'alveo

È un descrittore di assoluta rilevanza nello strutturare le biocenosi nei fiumi temporanei. La morfologia dell'alveo fluviale risulta particolarmente importante in corsi d'acqua non confinati o semi confinati. I corsi d'acqua per i quali la morfologia dell'alveo risulta quindi particolarmente importante per caratterizzare la struttura e il funzionamento dell'ecosistema sono quelli di pianura, collina o presenti nei fondo valle montani. Per i fiumi temporanei, si propongono i due seguenti raggruppamenti:

- 1) Meandriforme, sinuoso o confinato
- 2) Semi-confinato, transizionale, a canali intrecciati o fortemente anastomizzato.

#### A.1.4.3 Perennità e persistenza del corso d'acqua

Una caratteristica fondamentale dei corsi d'acqua è il loro grado di perennità (fase 2 in Fig. 1.2). Nell'area mediterranea, in particolare, è necessario poter riconoscere e caratterizzare i fiumi a carattere temporaneo. Tra i fiumi temporanei, possiamo riconoscere le seguenti categorie definite al paragrafo A.1.1 (Definizioni): intermittente, effimero ed episodico (fase 3b in Fig.1.2).

È chiaro che l'attribuzione di un tratto fluviale alla categoria «fiumi temporanei» deve essere effettuata sulla base delle portate «naturali» ricostruite e non di condizioni osservate che siano il risultato di processi di uso e gestione delle acque non in linea con le caratteristiche naturali del corso d'acqua. Ad esempio, un determinato tratto soggetto a regolazione del deflusso minimo vitale o al manifestarsi di periodi di asciutta dovuti alla presenza di invasi a monte non sarà direttamente ascrivibile a tale categoria senza ulteriori verifiche sul regime naturale del corso d'acqua.

#### A.1.4.4 Origine del corso d'acqua

Soprattutto al fine di evidenziare ecosistemi di particolare interesse o a carattere peculiare, diversi tipi fluviali devono essere discriminati sulla base della loro origine:

1. scorrimento superficiale di acque di precipitazione o da scioglimento di nevai (maggior parte dei corsi d'acqua italiani);
2. grandi laghi;
3. ghiacciai;
4. sorgenti (e.g. in aree carsiche);
5. acque sotterranee (e.g. risorgive e fontanili).

Questa categorizzazione è utile per caratterizzare i tratti fluviali più prossimi all'origine; essa (da 3 a 5 della fig. 1.2, in particolare) può perdere d'importanza spostandosi verso valle. Nell'attuale formulazione di tipologia, la distanza di circa 10 km viene orientativamente proposta come limite oltre il quale gli effetti di un'origine particolare del corso d'acqua si affievoliscono al punto da renderlo simile ad un altro originatosi da acque di scorrimento superficiale (fig. 1.2).

#### A.1.4.5 Influenza del bacino a monte sul corpo idrico

Deve essere utilizzato il semplice rapporto tra l'estensione totale del corso d'acqua (i.e. distanza dalla sorgente) e l'estensione lineare del corso d'acqua in esame all'interno della Idro-ecoregione di appartenenza (sempre a monte del sito, fino al confine della Idro-ecoregione di appartenenza).

Cioè, è possibile definire un indice di Influenza del Bacino/Idro-ecoregione a monte (IBM) come:  $IBM = \text{Estensione lineare totale del corso d'acqua} / \text{Estensione lineare del corso d'acqua nella Idro-ecoregione di appartenenza}$ .

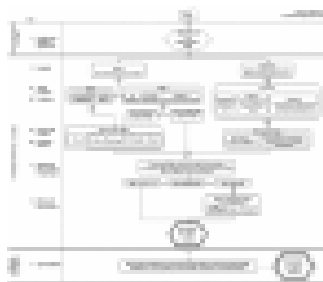
L'estensione totale e nella Idro-ecoregione di appartenenza del corso d'acqua devono essere entrambe calcolate a partire dal sito in esame verso monte.

La tabella 1.3 riporta i valori di riferimento per tale indice. Le modalità di calcolo del criterio «Influenza del bacino a monte» potranno essere riviste sulla base dei risultati della prima applicazione tipologica.

Tabella 1.3. Criteri per l'attribuzione di un sito fluviale ad una classe di influenza del bacino a monte (HERm: HER a monte; HERa: HER di appartenenza).

Livello	HER		Influenza del Bacino (HER) a Monte		
			Trascurabile	Debole	Forte
2	Alpi e Appennino Settentrionale	2, 5, 7, 8, 9	$IBM \leq 1.25$	$1.25 < IBM \leq 2$	$IBM > 2$
		%HERm/HERa	$\leq 25$	$25 < \% \leq 100$	$> 100$
	Appennino Centrale	11, 12, 13, 14, 15	$IBM \leq 2$	$2 < IBM \leq 3$	$IBM > 3$
		%HERm/HERa	$\leq 100$	$100 < \% \leq 200$	$> 200$
Appennino Meridionale	16, 18, 19, 20	$IBM \leq 2$	$2 < IBM \leq 4$	$IBM > 4$	
	%HERm/HERa	$\leq 100$	$100 < \% \leq 300$	$> 300$	
	solo corsi d'acqua endogeni	1, 3, 4, (10), (17), 21		nulla	

Figura 1.2. Tipologia per l'attribuzione di tratti fluviali ad un 'tipo' ai sensi della Direttiva 2000/60/CE, Sistema B. Diagramma di flusso per il Livello 2



#### A.1.5 Definizione di una tipologia di dettaglio.

Il livello 3 consente da parte delle Regioni, l'affinamento della tipologia di livello 2 sulla base delle specificità territoriali, dei dati disponibili, di particolari necessità gestionali, etc. Si può basare, nelle diverse aree italiane, su descrittori differenti, la cui utilità e appropriatezza devono essere dimostrate su scala locale/regionale.

Questo livello di dettaglio offre la possibilità di compensare eventuali incongruenze che derivino dalla definizione della tipologia di livello 2. L'affinamento di livello 3 è auspicabile per tutti i corsi d'acqua. I risultati di livello 3 consentono una ridefinizione più accurata dei criteri/limiti utilizzati nei due livelli precedenti.

Inoltre, l'indagine di terzo livello dovrebbe affiancare l'individuazione dei corpi idrici e definire gli eventuali sottotipi.

Mentre i livelli 1 e 2 sono da considerarsi obbligatori nell'attribuzione tipologica ad un tratto fluviale, in quanto consentono una tipizzazione comune all'intero territorio nazionale, il terzo livello, come qui illustrato, comprende fattori facoltativi. L'impiego dei fattori di seguito riportati (vedi anche Fig. 1.3), alcuni dei quali già utilizzati al livello 2, è comunque suggerito per la loro larga applicabilità o per rendere più equilibrato e comparabile la tipizzazione tra corsi d'acqua perenni e temporanei:

- morfologia dell'alveo;
- origine del corso d'acqua;
- temperatura dell'acqua;
- altri descrittori (portata media annua, interazione con la falda, granulometria del substrato, carattere lenticolo-totico).

Resta ferma la possibilità di utilizzo di altri elementi al fine di meglio caratterizzare i tipi a scala locale tenendo conto della massima confrontabilità tra aree adiacenti.

#### A.1.6 Relazione tra i tipi fluviali ottenuti e le biocenosi fluviali

La metodologia qui proposta, che include un elevato numero di descrittori suggeriti dal sistema B della Direttiva 2000/60/CE, è stata basata, a tutti e tre i livelli, su fattori ritenuti importanti nello strutturare le biocenosi acquatiche e nel determinare il funzionamento degli ecosistemi fluviali. Peraltro, è ragionevole attendersi che l'effettiva risposta delle biocenosi possa non variare tra alcuni dei tipi identificati. La tipizzazione effettuata secondo il metodo della presente sezione deve essere successivamente validata attraverso verifiche a carattere biologico con l'obiettivo di definire i bio-tipi effettivamente presenti in ciascuna Idro-ecoregione. La verifica della presenza e dell'importanza dei diversi tipi (livello 2) nelle varie Idro-ecoregioni e Regioni è effettuata, ad opera di Regioni e Autorità di Bacino.

Figura 1.3. Tipologia per l'attribuzione di tratti fluviali ad un 'tipo'. Diagramma di flusso per il Livello 3



## A.2 Metodologia per l'individuazione dei tipi lacustri

### A.2.1 Definizioni:

"lago": un corpo idrico naturale lentico, superficiale, interno, fermo, di acqua dolce, dotato di significativo bacino scolante. Non sono considerati ambienti lacustri tutti gli specchi d'acqua derivanti da attività estrattive, gli ambienti di transizione, quali sbarramenti fluviali tratti di corsi d'acqua in cui la corrente rallenta fino ad un tempo di ricambio inferiore ad una settimana e gli ambienti che mostrano processi di interrimento avanzati che si possono definire come zone umide;

"invaso": corpo idrico fortemente modificato, corpo lacustre naturale-ampliato o artificiale.

### A.2.2 Basi metodologiche

I corpi idrici lacustri naturali, artificiali e naturali fortemente modificati presenti sul territorio nazionale devono essere classificati in tipi sulla base di descrittori di carattere morfometrico e sulla composizione prevalente del substrato geologico.

La tipizzazione deve essere effettuata per i laghi di superficie  $\geq 0,2$  km<sup>2</sup> e per gli invasi  $\geq 0,5$  km<sup>2</sup>.

Nell'ambito dei corpi idrici tipizzati devono essere sottoposti a successivo monitoraggio e classificazione i laghi e gli invasi con una superficie  $\geq 0,5$  km<sup>2</sup>.

La tipizzazione deve comunque essere applicata anche ai laghi di superficie minore, di 0,2 km<sup>2</sup> nel caso di ambienti di particolare rilevanza paesaggistico-naturalistica, di ambienti individuati come siti di riferimento, nonché di corpi idrici lacustri che, per il carico inquinante, possono avere un'influenza negativa rilevante per gli obiettivi stabiliti per altri corpi idrici ad essi connessi.

#### A.2.3 Descrittori per la tipizzazione dei laghi e degli invasi

La tipizzazione dei laghi/invasi è basata sull'utilizzo di descrittori abiotici, in applicazione del sistema B dell'allegato II della Direttiva 2000/60/CE.

I descrittori utilizzati per la tipizzazione (Tab. 2.1) sono distinguibili in morfometrici, geologici e chimico-fisici.

tab. 2.1. Descrittori utilizzati per l'identificazione dei tipi dei laghi/invasi

DESCRITTORE	INTERVALLO DEI VALORI	
Localizzazione	Ecoregione Alpina	Lat. $\geq 44^{\circ}00'$ N
	Geografica	Ecoregione Mediterranea
Descrittori Morfometrici	Quota (m s.l.m.)	$< 800$ $\geq 800$ $\geq 2000$
	Profondità media/massima (m)	$< 15$
Descrittori geologici	Superficie (km <sup>2</sup> )	$\geq 100$
	Substrato dominante calcareo TALK	$\geq 0,8$ meq/l (**)
	Composizione prevalente substrato geologico(*)	Substrato dominante siliceo TALK $< 0,8$ meq/l (**)
Descrittori chimico-fisici	Origine vulcanica	SI NO
	Conducibilità ( $\mu$ S/cm 20°C)	$< 2500$ $\geq 2500$
	Stratificazione termica	laghi/invasi polimittici laghi/invasi stratificati

(\*) la dominanza del substrato geologico deve determinare un'influenza sulle caratteristiche del corpo idrico stesso

(\*\*) TALK = alcalinità totale

##### A.2.3.1 Localizzazione geografica



## Latitudine

Il territorio italiano è stato suddiviso in due grandi aree geografiche, separate dal 44° parallelo, per distinguere le regioni settentrionali (Regione Alpina e Sudalpina) e quelle centro-meridionali e insulari (Regione Mediterranea). Tale suddivisione riflette distinzioni di carattere climatico che vanno ad incidere sulle temperature delle acque lentiche e sul loro regime di mescolamento. Non viene considerata la longitudine in quanto non influisce significativamente, per la struttura geografica del territorio italiano, sulle acque lentiche.

### A.2.3.2 Descrittori morfometrici

I descrittori morfometrici per l'individuazione dei tipi, sono riportati in tabella 2.2. In considerazione delle differenze, strutturali e gestionali, tra laghi naturali e invasi, i descrittori sono diversi.

Tab. 2.2 - Descrittori morfometrici

LAGHI	INVASI
Quota media	Quota a massima regolazione
Profondità massima	Profondità a massima regolazione
Profondità media	Profondità media a massima regolazione
Superficie	Superficie a massima regolazione

Per i laghi, ai fini del presente allegato, deve intendersi per:

Quota media del lago o livello medio (m s.l.m.): l'altitudine media sul livello del mare della superficie dello specchio d'acqua.

Profondità massima (m): la distanza tra la quota del punto più depresso della conca lacustre e la quota media della superficie dello specchio d'acqua.

Superficie (km<sup>2</sup>): l'area dello specchio liquido alla quota media del lago.

Profondità media (m): il volume del lago (in 10<sup>6</sup> m<sup>3</sup>) diviso per la superficie dello specchio liquido (in 10<sup>6</sup> m<sup>2</sup>)

Per gli invasi, ai fini del presente allegato, deve intendersi per:

Quota a massima regolazione (m s.l.m.): la quota massima riferita al volume totale d'invaso, definita dal D.M. 24 marzo 1982, n. 44.

Profondità massima a massima regolazione (m): la distanza tra la quota del punto più depresso della conca lacustre e la quota della superficie dello specchio d'acqua, considerata alla massima regolazione.

Superficie a massima regolazione (km<sup>2</sup>): l'area dello specchio liquido riferita alla quota di massima regolazione.

Profondità media a massima regolazione (m): il volume dell'invaso a massima regolazione (in 10<sup>6</sup> m<sup>3</sup>) diviso per la superficie a massima regolazione (in 10<sup>6</sup> m<sup>2</sup>).

### A.2.3.3 Descrittori geologici

I descrittori geologici indicano la classe geologica di appartenenza del lago/invaso e si basano sulla tipologia di substrato dominante del bacino idrografico collocando il lago/invaso in una delle due categorie:

- calcarea

- silicea.

Si precisa che la dominanza del substrato geologico è quella che determina un'influenza sulle caratteristiche del lago/invaso stesso.

Per la determinazione della categoria geologica si utilizza il valore di alcalinità totale TAlk, espresso in meq/l, calcolato come valore medio sulla colonna nello strato di massimo rimescolamento invernale:

TAlk < 0,8 meq/l Tipologia silicea

TAlk ≥ 0,8 meq/l Tipologia calcarea.

In assenza del valore di alcalinità può essere utilizzato il valore della conducibilità, ovvero il valore medio sulla colonna calcolato come per l'alcalinità totale, prestando attenzione alla zona di separazione di classe qui indicata:

Cond < 250 μS/cm 20° C Tipologia silicea

Cond ≥ 250 μS/cm 20° C Tipologia calcarea.

Nei casi dubbi l'attribuzione deve essere supportata mediante l'analisi di carte geologiche.

Origine geologica

L'origine è stata introdotta limitatamente ai laghi di origine vulcanica e pseudovulcanica localizzati nell'Italia Centro-Meridionale ed Insulare. Questi laghi richiedono una classificazione in tipi specifica per alcune caratteristiche, quali il bacino imbrifero, poco più grande del lago stesso, la morfologia della cuvetta, tipicamente a tronco dicono, l'elevato tempo di ricambio, ecc.

#### A.2.3.4 Descrittori chimico-fisici

Conducibilità

Questa variabile, ottenuta come valore medio sulla colonna nello strato di massimo rimescolamento invernale, è utilizzata per suddividere i laghi/invasi d'acqua dolce da quelli ad alto contenuto salino in base alla soglia di 2500 μS/cm 20° C (corrispondente a 1,44 psu, una densità di 999,30 kg/m<sup>3</sup> e una diminuzione del punto di congelamento di -0,08°C) che separa ecosistemi che presentano cambiamenti significativi delle comunità biologiche.

Stratificazione termica (polimissi)

Un lago/invaso è definito polimittico se non mostra una stratificazione termica evidente e stabile. Un ambiente lenticò di questo genere può andare incontro a diverse fasi di mescolamento nel corso del suo ciclo annuale. Per distinguere i laghi/invasi polimittici da quelli a stabile stratificazione vengono identificati i seguenti valori di profondità media:

- < 3 m per i laghi/invasi al di sotto di 2000 m s.l.m.;

- < 5 m per i laghi/invasi al di sopra di 2000 m s.l.m.

#### A.2.4 Identificazione dei tipi

##### A.2.4.1. Procedura di tipizzazione (tipizzazione operativa)

La procedura di tipizzazione segue uno schema dicotomico (Fig. 2.1) basato su una sequenza successiva di nodi che si sviluppano a cascata. Il primo nodo è basato sulla distinzione tra laghi/invasi salini e laghi/invasi di acqua dolce, seguito dalla localizzazione geografica, la caratterizzazione morfometrica (quota, profondità, ecc.) ed infine quella geologica prevalente. La metodologia di seguito esposta è il risultato di un'ottimizzazione di un sistema di tipizzazione teorico più complesso, messo a punto dal CNR IRSA e dal CNR ISE, attraverso criteri di razionalizzazione per la riduzione del numero di tipi e denominata tipizzazione operativa.

#### A.2.4.2 Griglia di tipizzazione operativa dei laghi/invasi italiani

La tipizzazione di un corpo lacustre per i primi due livelli prevede:


- la valutazione del contenuto ionico complessivo della matrice acquosa utilizzando il criterio della soglia di 2500  $\mu\text{S}/\text{cm}$  a 20° C
- la distinzione dei laghi/invasi in base alla regioni di appartenenza (Regione Alpina e Sudalpina o Regione Mediterranea) attraverso la posizione latitudinale superiore o inferiore al 44° parallelo Nord(1).

Da questo punto la tipizzazione prosegue in parallelo per le due diverse regioni.

Nella Regione Alpina e Sudalpina la griglia prevede tre livelli discriminanti in base alla quota ed alla morfometria lacustre e due ulteriori livelli basati sulla stabilità termica e sulla composizione geologica prevalente del bacino (calcereo o siliceo).

Nel caso della Regione Mediterranea il primo livello discrimina sempre l'origine, vulcanica o pseudovulcanica, mentre per gli altri laghi/invasi i successivi livelli seguono una discriminazione morfometrica, termica e geologica.

Complessivamente con la griglia operativa di tipizzazione dei laghi/invasi italiani si ottengono 18 tipi, di cui 1 corrisponde al tipo dei laghi/invasi ad elevato contenuto salino (Tipo S), 10 appartengono alla Regione Alpina e Sudalpina (Tipo AL-1 ... AL-10) ed i restanti 7 alla Regione Mediterranea (Tipo ME-1 ... ME-7).



(1) L'applicazione di tale distinzione nella zona di separazione tra le due Regioni va fatta considerando il profilo amministrativo regionale piuttosto che quello geografico. Le successive valutazioni dello stato ecologico potranno fornire una conferma o meno della correttezza delle attribuzioni fatte.

Figura 2.1. Griglia operativa di tipizzazione dei laghi  $\geq 0,2 \text{ km}^2$  e degli invasi  $\geq 0,5 \text{ km}^2$  (NB nella figura 2.1 il termine "lago/laghi" individua genericamente sia gli ambienti lacustri naturali che gli invasi).

#### A.2.4.3. Descrizione dei tipi ottenuti:

Di seguito si riporta la definizione breve e la descrizione dettagliata di ciascun tipo di lago/invaso suddiviso per le due regioni geografiche.

##### Regione Alpina e Sudalpina

Tipo AL-1: Laghi/invasi alpini d'alta quota, calcarei

Laghi/invasi dell'Italia Settentrionale, situati a quota superiore o uguale a 2000 m s.l.m., con substrato prevalentemente calcareo.

Tipo AL-2: Laghi/invasi alpini d'alta quota, silicei.

Laghi/invasi dell'Italia Settentrionale, situati a quota superiore o uguale a 2000 m s.l.m., con substrato prevalentemente siliceo.

Tipo AL-3: Grandi laghi sudalpini.

Laghi dell'Italia Settentrionale, situati a quota inferiore a 800 m s.l.m., aventi profondità massima della cuvetta lacustre superiore o uguale a 125 m, oppure area dello specchio lacustre superiore o uguale a 100  $\text{km}^2$ . Questo tipo identifica i grandi laghi sudalpini: Como, Garda, Iseo, Lugano, Maggiore.

Tipo AL-4: Laghi/invasi sudalpini, polimittici.

Laghi/invasi dell'Italia Settentrionale, situati a quota inferiore a 800 m s.l.m., aventi profondità media della cuvetta lacustre inferiore a 15 m, caratterizzati da assenza di stratificazione termica stabile (regime polimittico).

Tipo AL-5: Laghi/invasi sudalpini, poco profondi.

Laghi/invasi dell'Italia Settentrionale, situati a quota inferiore a 800 m s.l.m., aventi profondità media della cuvetta lacustre inferiore a 15 m, caratterizzati da presenza di stratificazione termica stabile.

Tipo AL-6: Laghi/invasi sudalpini, profondi.

Laghi/invasi dell'Italia Settentrionale, situati a quota inferiore a 800 m s.l.m., aventi profondità media della cuvetta lacustre superiore o uguale a 15 m.

Tipo AL-7: Laghi/invasi alpini, poco profondi, calcarei.

Laghi/invasi dell'Italia Settentrionale, situati a quota superiore o uguale a 800 m s.l.m. e inferiore a 2000 m s.l.m., aventi profondità media della cuvetta lacustre inferiore a 15 m, con substrato prevalentemente calcareo.

Tipo AL-8: Laghi/invasi alpini, poco profondi, silicei

Laghi/invasi dell'Italia Settentrionale, situati a quota superiore o uguale a 800 m s.l.m. e inferiore a 2000 m s.l.m., aventi profondità media della cuvetta lacustre inferiore a 15 m, con substrato prevalentemente siliceo.

Tipo AL-9: Laghi/invasi alpini, profondi, calcarei.

Laghi/invasi dell'Italia Settentrionale, situati a quota superiore o uguale a 800 m s.l.m. e inferiore a 2000 m s.l.m., aventi profondità media della cuvetta lacustre superiore o uguale a 15 m, con substrato prevalentemente calcareo.

Tipo AL-10: Laghi/invasi alpini, profondi, silicei.

Laghi/invasi dell'Italia Settentrionale, situati a quota superiore o uguale a 800 m s.l.m. e inferiore a 2000 m s.l.m., aventi profondità media della cuvetta lacustre superiore o uguale a 15 m, con substrato prevalentemente siliceo.

Regione Mediterranea

Tipo ME-1: Laghi/invasi mediterranei, polimittici.

Laghi/invasi dell'Italia Centro-Meridionale ed Insulare, aventi profondità media della cuvetta lacustre inferiore a 15 m, caratterizzati da assenza di stratificazione termica stabile (regime polimittico).

Tipo ME-2: Laghi/invasi mediterranei, poco profondi, calcarei.

Laghi/invasi dell'Italia Centro-Meridionale ed Insulare, aventi profondità media della cuvetta lacustre inferiore a 15 m, caratterizzati da presenza di stratificazione termica stabile, con substrato prevalentemente calcareo.

Tipo ME-3: Laghi/invasi mediterranei, poco profondi, silicei.

Laghi/invasi dell'Italia Centro-Meridionale ed Insulare, aventi profondità media della cuvetta lacustre inferiore a 15 m, caratterizzati da presenza di stratificazione termica stabile, con substrato prevalentemente siliceo.

Tipo ME-4: Laghi/invasi mediterranei, profondi, calcarei.

Laghi/invasi dell'Italia Centro-Meridionale ed Insulare, aventi profondità media della cuvetta lacustre superiore o uguale a 15 m, con substrato prevalentemente calcareo.

Tipo ME-5: Laghi/invasi mediterranei, profondi, silicei.

Laghi/invasi dell'Italia Centro-Meridionale ed Insulare, aventi profondità media della cuvetta lacustre superiore o uguale a 15 m, con substrato prevalentemente siliceo.

Tipo ME-6: Laghi vulcanici poco profondi.

Laghi dell'Italia Centro-Meridionale ed Insulare, di origine vulcanica e pseudovulcanica, aventi profondità media della cuvetta lacustre inferiore a 15 m.

Tipo ME-7: Laghi vulcanici profondi.

Laghi dell'Italia Centro-Meridionale ed Insulare, di origine vulcanica e pseudovulcanica, aventi profondità media della cuvetta lacustre superiore o uguale a 15 m.

Tipo S: Laghi/invasi salini non connessi con il mare.

Laghi/invasi senza distinzione di area geografica di appartenenza caratterizzati da valori di conducibilità superiori a 2500 µS/cm 20°C.

A.3 Metodologia per l'individuazione dei tipi delle acque marino-costiere

A.3.1 Criteri di tipizzazione

La caratterizzazione delle acque costiere viene effettuata sulla base delle caratteristiche naturali geomorfologiche ed idrodinamiche che identificano il tipo di tratto costiero, utilizzando i macrodescrittori di cui alla tabella 3.1, in applicazione del sistema B dell'allegato II della Direttiva 2000/60/CE.

Tab. 3.1. Criteri per la suddivisione delle acque costiere in diversi tipi

Localizzazione geografica	appartenenza ad una Ecoregione (1)
Descrittori geomorfologici	- morfologia dell'area costiera sommersa (compresa l'area di terraferma adiacente) (2) - natura del substrato
Descrittori idrologici	- stabilità verticale della colonna d'acqua (3)

(1) *l'Italia si trova all'interno dell'ecoregione Mediterranea.*  
(2) *Nel caso in cui siano presenti substrati differenti, viene indicato il substrato dominante.*  
(3) *Per la profondità la distinzione è basata su una profondità di circa 30 m, alla distanza di 1 miglio dalla linea di costa.*

A.3.1.1 Descrittori Geomorfologici

La costa italiana, sulla base dei descrittori geomorfologici, è suddivisa in sei tipologie principali denominate:

- rilievi montuosi (A),
- terrazzi (B),
- pianura litoranea (C),
- pianura di fiumara (D),
- pianura alluvionale (E)
- pianura di dune (F).

A.3.1.2 Descrittori idrologici

Per la tipizzazione devono essere presi in considerazione anche descrittori idrologici, quali le condizioni prevalenti di stabilità verticale della colonna d'acqua. Tale descrittore è derivato dai parametri di temperatura e salinità in conformità con le disposizioni della Direttiva relativamente ai parametri da considerare per la tipizzazione. La stabilità della colonna d'acqua è un fattore che ben rappresenta gli effetti delle immissioni di acqua dolce di provenienza continentale, correlabili ai numerosi descrittori di pressione antropica che insistono sulla fascia costiera (nutrienti, sostanze contaminanti ecc). La stabilità deve essere misurata ad una profondità di circa 30 m, alla distanza di 1 miglio dalla linea di costa.

Procedura per il calcolo della stabilità verticale della colonna d'acqua.

Nel caso delle acque marino-costiere, il parametro "stabilità della colonna d'acqua" risulta un ottimo indicatore degli effetti dei contributi di acqua dolce di provenienza continentale, correlabili ai numerosi descrittori di pressione antropica che insistono sulla fascia costiera (nutrienti, sostanze contaminanti quali organo-clorurati, metalli pesanti, ecc.).

In conformità con quanto richiesto dalla Direttiva 2000/60/CE, relativamente alle procedure di caratterizzazione dei tipi costieri, la stabilità della colonna d'acqua è un fattore derivato dai parametri di temperatura e salinità.

Il quadrato della stabilità deve essere definito nel modo seguente:

$$N^2 = -g/\rho * dp/dz$$

dove:

$g$  è l'accelerazione di gravità espressa in  $m/sec^2$ ,  $\rho$  è la densità espressa in  $kg/m^3$ ,  $dp/dz$  rappresenta il gradiente verticale di densità, con  $z$  profondità espressa in metri.

Per calcolare, con l'approssimazione richiesta, il gradiente verticale di densità e quindi il coefficiente di stabilità statica  $N$  si segue la procedura sotto indicata:

1. per ogni profilo verticale di densità (solitamente espressa come anomalia di densità:  $\sigma_t$ ) (2) e relativo ad una data stazione di misura, si calcola la profondità del picnoclino; (3)
2. il profilo di densità viene quindi suddiviso in due strati: il primo dalla superficie alla profondità del picnoclino (box 1), il secondo dal picnoclino al fondo (box 2);
3. si procede poi al calcolo della differenza fra la densità media nel box 2 e quella nel box 1 e si ottiene  $dp$ ;
4. analogamente si calcola la differenza fra la profondità media del box 2 e quella del box 1 ottenendo  $dz$ ;
5. si divide infine  $dp$  per  $dz$  (si calcola cioè il gradiente di densità verticale  $dp/dz$ ). Tale gradiente, moltiplicato per  $g$  ( $9,81 m/sec^2$ ) e diviso per la densità media su tutto il profilo  $\rho$ , fornisce il valore di  $N^2$  ( $sec^{-2}$ ).

La quantità  $N = \sqrt{N^2}$ , già definita come coefficiente di stabilità statica, dimensionalmente è una frequenza, meglio nota con il nome di Frequenza di Brunt-Väisälä.

La figura 3.1, relativa ad un profilo verticale-tipo di densità, consente di valutare un valore di  $N$  pari a  $0.15 sec^{-1}$ , che deriva dalle seguenti misure:

$$-g = -9.81 m/sec^2,$$

$$\rho \text{ (come } \sigma_t) = 25.72 Kg/m^3,$$

$$dp = 0.38 Kg/m^3,$$

$$dz = -6.62 m.$$

(2) Il parametro di densità più usato in oceanografia è la cosiddetta "sigma-t", cioè la densità  $\sigma$  ridotta alla pressione atmosferica:  $\sigma_t = (\rho(p=1, T, S)-1) * 10^3$

(3) Il picnoclino indica la profondità  $z$  a cui corrisponde la massima variazione di densità.




Figura 3.1 Relazione tra profondità e densità

Sulla base della elaborazione dei risultati di cui al programma nazionale di monitoraggio della qualità degli ambienti marini costieri italiani del Ministero dell'ambiente e della tutela del territorio e del mare, si possono caratterizzare tutte le acque costiere italiane con i relativi valori medi annuali di stabilità verticale, secondo le tre tipologie:

- alta stabilità:  $N \geq 0.3$
- media stabilità:  $0.15 < N < 0.3$
- bassa stabilità:  $N \leq 0.15$

L'ICRAM - Istituto Centrale per la Ricerca Scientifica e Tecnologica Applicata al Mare - fornisce supporto tecnico alle regioni in relazione ai dati di stabilità, ai fini dell'omogeneità di applicazione sul territorio nazionale.

#### A.3.2 Definizione dei tipi costieri

Integrando le classi di tipologia costiera basate sui descrittori geomorfologici di cui al paragrafo A.3.1.1 con le tre classi di stabilità della colonna d'acqua, vengono identificate i tipi della fascia costiera italiana secondo lo schema riportato in tabella 3.2.

Tabella 3.2 - Tipi costieri italiani secondo i criteri geomorfologici e idrologici

Criteri geomorfologici	Criteri idrologici: Stabilità		
	(1) alta	(2) media	(3) bassa
(A) Rilievi montuosi	A1	A2	A3
(B) Terrazzi	B1	B2	B3
(C) Pianura litoranea	C1	C2	C3
(D) Pianura di fiumara	D1	D2	D3
(E) Pianura alluvionale	E1	E2	E3
(F) Pianura di dune	F1	F2	F3

#### A.4 Metodologia per l'individuazione dei tipi delle acque di transizione

Il processo da attuare per la tipizzazione delle acque di transizione è costituito dall'applicazione di descrittori prioritari e relative soglie di riferimento definite a livello nazionale dal presente allegato.

##### A.4.1 Definizione operativa di acque di transizione

Gli ecosistemi acquatici di transizione a causa della loro peculiare collocazione, tra terra emersa e terre completamente sommerse, presentano caratteristiche ecologiche peculiari e una intrinseca eterogeneità, rappresentata da un'ampia variabilità degli-habitat e dei parametri chimico-fisici (e.g. salinità, nutrienti, idrodinamismo e geomorfologia). Ai sensi dell'art. 54 del presente decreto legislativo le "acque di transizione" vengono definite: "i corpi idrici superficiali in prossimità della foce di un fiume, che sono parzialmente di natura salina a causa della loro vicinanza alle acque costiere, ma sostanzialmente influenzati dai flussi di acqua dolce".

Per una più precisa ed univoca individuazione dei corpi idrici appartenenti alla categoria delle acque di transizione si rende necessario-introdurre una definizione delle medesime, che è stata qualificata nel titolo del presente paragrafo come "operazionale", dato che tale definizione è di tipo convenzionale ed ha un taglio prevalentemente applicativo

All'interno del territorio nazionale sono attribuiti alla categoria "acque di transizione" i corpi idrici di superficie > 0,5 Km<sup>2</sup> conformi all'art. 2 della Direttiva, delimitati verso monte (fiume) dalla zona ove arriva il cuneo salino (definito come la sezione dell'asta fluviale nella quale tutti i punti monitorati sulla colonna d'acqua hanno il valore di salinità superiore a 0.5 psu) in bassa marea e condizioni di magra idrologica e verso valle (mare) da elementi fisici quali scanni, cordoni litoranei e/o barriere artificiali, o più in generale dalla linea di costa.

Sono attribuiti alla categoria "acque di transizione" anche gli stagni costieri che, a causa di intensa e prevalente evaporazione, assumono valori di salinità superiori a quelli del mare antistante.

Oltre alle foci fluviali direttamente sversanti in mare, saranno classificati come "acque di transizione", ma tipologicamente distinti dalle lagune in quanto foci fluviali, quei tratti di corsi d'acqua che, pur sfociando in una laguna, presentano dimensioni non inferiori a 0.5 km<sup>2</sup>. Gli ecosistemi di transizione individuati mediante la definizione di cui sopra, con superficie inferiore a 0.5 km<sup>2</sup>, non sono obbligatoriamente soggetti a tipizzazione ed al successivo monitoraggio e classificazione ai sensi della Direttiva.

Possono essere considerati corpi idrici di transizione anche corpi idrici di dimensioni inferiori a 0.5 km<sup>2</sup>, qualora sussistano motivazioni rilevanti ai fini della conservazione di habitat prioritari, eventualmente già tradotte in idonei strumenti di tutela, in applicazione di direttive Europee o disposizioni nazionali o regionali, o qualora sussistano altri motivi rilevanti che giustificano questa scelta. Fra essi possono essere citati:

- l'appartenenza totale o parziale ad aree protette;
- la specifica valenza ecologica;
- la presenza di aree considerabili come siti di riferimento;
- la rilevanza socio-economica;

- l'esistenza di elementi di pressione specifici e distinti;
- l'elevata influenza sui corpi idrici circostanti.

Alle acque di transizione così definite si applicano i criteri di tipizzazione stabiliti nel seguito.

#### A.4.2 Criteri di tipizzazione

La caratterizzazione delle acque di transizione deve essere effettuata sulla base dei descrittori di cui alla tabella 4.1

Tab. 4.1. Descrittori per la suddivisione delle acque di transizione in diversi tipi

Localizzazione geografica	appartenenza ad una Ecoregione(1)
Geomorfologia	Lagune costiere o foci fluviali
Escursione di marea	> 50
	< 50
Superficie (S)	> 2,5 km <sup>2</sup>
	0,5 < S < 2,5 km <sup>2</sup>
	Oligoaline < 5 psu
Salinità	Mesoaline 5-20 psu
	Polialine 20-30 psu
	Eurialine 30-40 psu
	Iperaline > 40 psu

(1) L'Italia si trova all'interno dell'ecoregione Mediterranea

1. La prima distinzione delle acque di transizione viene effettuata tenendo in considerazione le caratteristiche geomorfologiche delle acque di transizione, che corrispondono alle lagune costiere ed alle foci fluviali.

2. Le lagune costiere sono successivamente distinte in base all'escursione di marea in:

- a) micro tidali (escursione di marea > 50 cm)
- b) non tidali (escursione di marea < 50 cm) (\*)

(\*) rientrano in questa categoria i laghi costieri salmastri

3. L'ulteriore distinzione tipologica deve essere effettuata sulla base di due parametri prioritari da tenere in considerazione per una definizione più accurata dei tipi delle acque di transizione: superficie e salinità.

#### A.4.3 Definizione dei tipi

Dall'applicazione dei descrittori vengono individuate complessivamente 21 tipi di acque di transizione (Figura 4.1)



Fig. 4.1 Diagramma di tipizzazione per le acque di transizione.

#### A.4.4 Criteri di sub-tipizzazione da applicare eventualmente a livello regionale



Per raggiungere un adeguato livello di tipizzazione i descrittori utilizzati a livello nazionale possono non essere sufficienti. Per questo motivo il sistema nazionale di tipizzazione prevede che le acque di transizione che presentano una significativa eterogeneità ambientale interna, evidenziabile essenzialmente su base geomorfologica ed idrodinamica, possano essere ulteriormente "sub-tipizzate" a livello regionale, mediante l'applicazione dei descrittori geomorfologici, idrologici e sedimentologici, riportati in tabella 4.2, la cui idoneità ed appropriatezza dovrà essere opportunamente dimostrata. Tale ulteriore divisione potrà rendersi necessaria in particolare per gli ambienti lentici, specie se di grandi dimensioni. Per le foci fluviali, invece, potrebbe verificarsi la necessità di introdurre quale criterio di subtipizzazione la salinità, già presente nello schema di tipizzazione per gli ambienti lentici.

I risultati di livello 3 devono essere utilizzati per una ridefinizione più accurata dei criteri/limiti utilizzati nei due livelli precedenti.

Tab. 4.2. Fattori opzionali del Sistema di classificazione B (Allegato II della Direttiva 2000/60/CE).

Fattori opzionali	Profondità
	Velocità della corrente
	Esposizione alle onde
	Tempo di residenza
	Temperatura media dell'acqua
	Caratteristiche di mescolamento
	torbidità
	Composizione media del substrato
	Configurazione (forma)
	Intervallo delle temperature dell'acqua

La eventuale sub-tipizzazione regionale, (terzo livello di indagine) deve essere gerarchicamente successiva alla tipizzazione nazionale, in modo tale che sia possibile riportarsi ad un livello di classificazione comune.

La sub-tipizzazione deve affiancare l'individuazione dei corpi idrici ai sensi all'art. 74, comma 2, lettera h), del presente decreto legislativo e alla sezione B del presente allegato, e consentire la definizione di eventuali sottotipi, che dovranno essere posti in relazione a diverse condizioni di riferimento.

#### A.4.5 Valutazioni sulle scale spaziali e temporali ai fini della tipizzazione

L'applicazione del criterio di tipizzazione sopra descritto a ciascuna area con acque di transizione, sia essa rappresentata da una foce fluviale o da un ambiente lenticò, richiede di considerare attentamente le scale spaziali e le scale temporali, in considerazione delle caratteristiche specifiche dell'area da tipizzare e dei passaggi successivi previsti dalla Direttiva per i corpi idrici, fino al piano di gestione per il raggiungimento o il mantenimento del buono stato chimico ed ecologico.

Le condizioni di riferimento, in base alle quali si determinano gli RQE (Rapporto di Qualità Ecologica) e quindi la qualità dei corpi idrici, sono tipo-specifiche. Questo deve rappresentare un concetto guida per tutto il processo di tipizzazione dei corpi idrici superficiali, in fase di determinazione della scala spaziale e del grado di specificità da raggiungere nella suddivisione delle acque superficiali.

Sulla base dei criteri descritti in precedenza, per le acque di transizione sono state definite a livello nazionale 21 tipi. È importante sottolineare che un ambiente di transizione può essere suddiviso in più tipi. La suddivisione in tipi deve infatti rispondere alla necessità di considerare la variabilità intrinseca degli ambienti acquatici di transizione, ognuno dei quali deve essere rappresentato da specifiche condizioni di riferimento.

Un tipo, o sottotipo, deve corrispondere alla scala spaziale minima in cui si riconoscano le condizioni di riferimento e alla quale, nel momento in cui un'area tipizzata viene attribuita ad uno o più corpi idrici, va applicato il monitoraggio.

Il tema della scala temporale si ricollega al tema della definizione delle condizioni di riferimento, alla misura degli indicatori di stato più idonei e conseguentemente alla classificazione del corpo idrico. Considerato ciò, è opportuno ottimizzare la definizione di tipi e sottotipi tenendo conto dello sforzo di campionamento richiesto per il controllo dello stato ecologico in un numero elevato di tipi (o sottotipi). L'eccessiva parcellizzazione di un'area in più tipi, e conseguentemente in più corpi idrici, animata dall'intenzione di considerare interamente la variabilità biologica e di habitat presenti, può portare ad un appesantimento eccessivo ed ingiustificato degli oneri di monitoraggio e di gestione.

La scala temporale è legata a due componenti:

- la stagionalità ed il regime tidale;
- le variazioni della geomorfologia (es. crescita o arretramento delle frecce litorali, approfondimento o interrimento di un bassofondo o di un canale).

Quest'ultima può avere particolare rilievo ai fini della tipizzazione, mentre ai fini del monitoraggio può assumere maggiore importanza la stagionalità ed il regime tidale.

Con riferimento specifico al parametro "salinità", in conformità a quanto riportato nell'allegato II della direttiva 2000/60/CE, deve intendersi "salinità media annuale".

Documenti di riferimento

Si riportano di seguito i documenti contenenti informazioni di dettaglio in merito alla tipizzazione dei corpi idrici:

- Elementi di base per la definizione di una tipologia per i fiumi italiani in applicazione della Direttiva 2000/60/CE. Notiziario dei Metodi Analitici, CNR-IRSA Dicembre 2006 (1): 2-19;
- Approccio delle Idro-Ecoregioni europee e tipologia fluviale in Francia per la Direttiva Quadro sulle Acque (EC 2000/60). Notiziario dei Metodi Analitici IRSA-CNR 2006 (1): 20-38.;
- Définition des Hydro-écoregions françaises métropolitaines. Approche régionale de la typologie des eaux courantes et éléments pour la définition des poulements de référence d'invertébrés. Rapport, Ministère de l'Aménagement du Territoire et de l'Environnement, Cemagref Lyon BEA/LHQ2002: 1-190;
- Characterization of the Italian lake-types and identification of their reference sites using anthropogenic pressure factors. J. Limnol, 64 (1): 75-84;
- Relationships between hydrological and water quality parameters as a key issue in the modelling of trophic ecosystem responses for Mediterranean coastal water types. 2006. (In pubblicazione su Hydrobiologia).

## **SEZIONE B: CRITERI METODOLOGICI DI INDIVIDUAZIONE DEI CORPI IDRICI SUPERFICIALI**

### B.1 Introduzione

La presente sezione riporta criteri generali per l'identificazione dei corpi idrici superficiali. Le Regioni per quanto di competenza, in relazione alle caratteristiche e peculiarità del proprio territorio possono applicare criteri diversi fornendone motivazione.

I "corpi idrici" sono le unità a cui fare riferimento per riportare e accertare la conformità con gli obiettivi ambientali di cui al presente decreto legislativo.

I criteri per l'identificazione dei corpi idrici tengono conto principalmente delle differenze dello stato di qualità, delle pressioni esistenti sul territorio e dell'estensione delle aree protette. Una corretta identificazione dei corpi idrici è di particolare importanza, in quanto gli obiettivi ambientali e le misure necessarie per raggiungerli si applicano in base alle caratteristiche e le criticità dei singoli "corpi idrici". Un fattore chiave in questo contesto è pertanto lo "stato" di questi corpi. Se l'identificazione dei corpi idrici è tale da non permettere una descrizione accurata dello stato degli ecosistemi acquatici, non sarà possibile applicare correttamente gli obiettivi fissati dalla normativa vigente

### B.2 Corpo idrico superficiale

L'uso dei termini "distinto e significativo" nella definizione di "corpo idrico superficiale", di cui all'articolo 74, comma 2, lettera h) del presente decreto legislativo presuppone che i "corpi idrici" non sono una suddivisione arbitraria nell'ambito dei distretti idrografici. Ogni corpo idrico è identificato in base alla propria "distinguibilità e significatività" nel contesto delle finalità, degli obiettivi e delle disposizioni del [decreto legislativo 152/06](#).

### B.3 Processo per l'identificazione dei corpi idrici

L'identificazione dei corpi idrici deve essere effettuata successivamente al processo di tipizzazione di cui alla sezione A del presente allegato, secondo lo schema di seguito riportato. Il processo di identificazione dei corpi idrici è suddiviso nelle 5 fasi dettagliate nei paragrafi successivi.

#### B.3.1 FASE I - Delimitazione categorie e tipi

Al fine della delimitazione dei corpi idrici è necessario, innanzitutto, identificare i limiti delle categorie di acque superficiali (vedi sezione A). Un corpo idrico non deve essere diviso tra diverse categorie di acque (fiumi, laghi/invasi, acque di transizione e acque costiere), deve appartenere ad una sola categoria e ad un unico tipo.

#### B.3.2 FASE II - Criteri dimensionali

Per delineare i corpi idrici è necessario identificare i limiti dimensionali.

In questa fase occorre individuare quali parti di acque superficiali debbano essere identificate come corpi idrici poiché esse includono un gran numero di elementi molto piccoli e l'identificazione di tutti gli elementi come corpi idrici separati causerebbe difficoltà logistiche rilevanti. Per evitare tale inconveniente almeno nella fase iniziale si applicano i criteri dimensionali, riportati nella tabella 1. Elementi di acque superficiali più piccoli di tali criteri dimensionali possono essere identificati come corpi idrici individuali nel caso in cui sia soddisfatto almeno un criterio tra quelli fissati nel paragrafo B.3.5.1

Tab. 1 Criteri dimensionali per fiumi, laghi/invasi e acque di transizione

Elementi di acque superficiali appartenenti alle categorie sotto riportate sono identificati come corpi idrici se:

Fiumi	Laghi/invasi	Acque di transizione
Il loro bacino scolante è $\geq 10$ km <sup>2</sup>	L'area della loro superficie è $\geq 0.5$ km <sup>2</sup>	L'area della loro superficie è $> 0.5$ km <sup>2</sup>
Sono soddisfatti uno o più criteri fissati nel paragrafo B.3.5.1	Sono soddisfatti uno o più criteri fissati nel paragrafo B.3.5.1	Sono soddisfatti uno o più criteri fissati nel paragrafo B.3.5.1

### B.3.3 FASE III - Caratteristiche fisiche

Per assicurare che i corpi idrici rappresentino elementi distinti e significativi di acque superficiali, la fase III è necessaria per identificare i limiti attraverso le caratteristiche fisiche significative in riferimento agli obiettivi da perseguire, alcune delle quali sono riportate in tabella 2. La confluenza di corsi d'acqua potrebbe chiaramente demarcare un limite geografico e idromorfologico preciso di un corpo idrico.

Tab. 2 Alcune delle caratteristiche fisiche per l'individuazione di corpi idrici

Fiumi	Laghi/invasi	Acque di transizione	Acque costiere
Confluenze	Componenti morfologiche che separano i vari bacini (es. soglia subacquea)(4)	Variazioni di salinità	Presenza/assenza di una forte sorgente di acqua dolce
Variazioni di pendenza		Strutture morfologiche che determinano un diverso grado di confinamento (es. barene)	Discontinuità importanti nella struttura della fascia litoranea per la presenza ad esempio di foci fluviali
Variazioni di morfologia dell'alveo		Cordoni litoranei	
Variazioni della forma della valle			
Differenze idrologiche			
Apporti sorgivi rilevanti			
Variazioni nell'interazione con la falda			
Discontinuità importanti nella struttura della fascia riparia			

(4) Si fa comunque presente che la necessità di suddividere i laghi sulla base di caratteristiche fisiche naturali risulta essere molto rara sul territorio nazionale.

Sulla base di quanto sopra detto può essere identificato come corpo idrico anche una parte di un fiume o una parte di acque di transizione.

Al fine di assicurare un'adeguata e quindi significativa identificazione dei corpi idrici, bisogna identificare i limiti in base ad ulteriori criteri rilevanti (paragrafo B.3.4), necessari anche per l'identificazione dei corpi idrici fortemente modificati e artificiali (paragrafo B.4).

#### B.3.4 Fase IV - Stato delle acque e limiti delle aree protette

Le fasi descritte nei paragrafi precedenti consentono di effettuare una prima generale delimitazione dei "corpi idrici" da confermare sulla base dei criteri di seguito dettagliati:

- 1) Stato delle acque superficiali e relative pressioni;
- 2) Limiti delle aree protette di cui all'art. 117 comma 3

##### B.3.4.1 Suddivisioni delle acque superficiali per rispecchiare il loro stato (ecologico e chimico)

Una conoscenza accurata dello stato degli ecosistemi acquatici è fondamentale per l'identificazione dei corpi idrici.

La necessità di tenere separati due o più corpi idrici contigui, sebbene appartenenti allo stesso tipo, dipende dalle pressioni e dai risultanti impatti e quindi dalla necessità di gestirli diversamente.

Un "corpo idrico" deve essere nelle condizioni tali da poter essere assegnato a una singola classe di stato delle acque superficiali con sufficiente attendibilità e precisione sulla base dei risultati dei programmi di monitoraggio effettuati. I cambi dello stato di qualità nelle acque superficiali si utilizzano per delineare i limiti del corpo idrico.

Il processo di suddivisione delle acque superficiali per rispecchiare le differenze nello stato è un processo iterativo non solo dipendente dai risultati dei programmi di monitoraggio ma anche dalle informazioni che derivano dall'aggiornamento delle analisi delle pressioni e degli impatti.

Inizialmente, specialmente durante il periodo antecedente la pubblicazione del primo Piano di gestione, nel caso di assenza di informazioni sufficienti per definire accuratamente lo stato delle acque, la procedura di valutazione delle pressioni e degli impatti, condotta secondo le indicazioni di cui alla sezione C del presente allegato, fornirà stime sui cambiamenti dello stato che potranno essere utilizzate per tracciare i limiti per l'identificazione dei corpi idrici. I programmi di monitoraggio forniranno le informazioni necessarie a confermare i limiti basati sullo stato di qualità.

La delineazione di corpi idrici deve essere effettuata nei tempi adeguati, al fine di permettere la preparazione del piano di gestione. È sottinteso che a un miglioramento dello stato può conseguire un aggiustamento dei limiti dei corpi idrici.

Si riconosce però che un'eccessiva suddivisione, delle acque in unità sempre più piccole così come un esagerato accorpamento per la definizione di corpi idrici molto estesi, può creare difficoltà significative di gestione e di adozione di misure corrette per la protezione o il miglioramento degli ambienti acquatici.

Nell'identificazione delle acque marino-costiere non devono essere considerate le acque di porto in quanto non rientrano nella definizione di corpo idrico. A tal proposito si chiarisce che le aree portuali sono da considerarsi sorgenti di inquinamento.

Per quanto riguarda i laghi/invasi il singolo corpo idrico individuato sulla base di caratteristiche fisiche (tipizzazione e successiva suddivisione dei tipi) in generale non è soggetto ad ulteriori suddivisioni in base alla qualità delle acque, che apparterranno quindi ad una sola classe; l'esistenza di eventuali stati di qualità differenti rappresenta un'eccezione.

In merito alle acque di transizione il problema si pone soprattutto per le fonti di inquinamento puntuali, la cui superficie di influenza dipende dalle caratteristiche idro-morfologiche del corpo idrico e talvolta può essere di dimensioni ridotte.

In questi casi se l'area di impatto è ridotta, sia in valore assoluto sia in relazione alle dimensioni del corpo idrico cui appartiene, è preferibile non considerarla corpo idrico indipendente. È necessario comunque considerare il caso in cui l'area impattata, anche se limitata, condiziona in maniera rilevante l'intero corpo idrico (ad esempio compromettendo un habitat unico e importante per specifici elementi di qualità biologica). Le aree di maggior impatto, anche se non individuate come specifici corpi idrici, devono essere attentamente considerate nei piani di monitoraggio, prevedendo l'eventuale individuazione di specifiche stazioni.

#### B.3.4.2 Suddivisioni delle acque superficiali in relazione alle aree protette

Le aree protette, di cui all'allegato IX del presente decreto legislativo, sono identificate in base a specifiche discipline. Tali aree devono essere considerate nella delimitazione dei corpi idrici per una razionalizzazione della suddivisione dei corpi idrici e della relativa gestione integrata.

Le acque che ricadono all'interno di un'area protetta sono assoggettati ad obiettivi aggiuntivi; pertanto nel definire i limiti dei corpi idrici devono essere considerati anche i confini delle aree protette.

I limiti dei corpi idrici e delle aree protette nella maggior parte dei casi non coincideranno in quanto tali aree vengono definite per scopi diversi, quindi in base a criteri diversi.

Le autorità competenti nel definire i limiti dei corpi idrici superficiali potranno decidere se adattarli a quelli delle aree protette, eventualmente suddividendo il corpo idrico, con la finalità di razionalizzare la gestione delle acque, fermo restando il rispetto delle differenze dello stato di qualità delle acque.

#### B.3.5 FASE V - Altri criteri

##### B.3.5.1 Identificazione di piccoli elementi di acque superficiali come corpi idrici

Se in generale un piccolo elemento di acque superficiali non viene identificato come un corpo idrico (ad esempio perché non sono soddisfatte le soglie dimensionali riportate nel paragrafo B.3.2), questo può ancora essere identificato come un corpo idrico separato quando è applicabile almeno uno dei casi di seguito riportati (punti a-g):

a) laddove l'elemento di acque superficiali è utilizzato, o designato a essere utilizzato, per l'estrazione di acque destinate al consumo umano che fornisce in media oltre 10 m<sup>3</sup> al giorno o serve più di 50 persone, viene identificato come un corpo idrico, e quindi come area protetta per le acque potabili a norma dell'articolo 7 della Direttiva;

b) il raggiungimento di qualsiasi standard e obiettivi per una ZPS o candidata ZPS, identificata secondo la Direttiva 79/409/CEE (direttiva uccelli), o per una ZSC o candidata ZSC identificata secondo la Direttiva 92/43/CEE (direttiva habitat), dipende dal mantenimento o dal miglioramento dello stato dell'elemento di acque superficiali;

c) il raggiungimento di qualsiasi standard e obiettivi per tutte le aree di particolare pregio ambientale dipende dal mantenimento o dal miglioramento dello stato dell'elemento di acque superficiali, l'elemento è quindi di importanza ecologica all'interno del bacino idrografico;

d) all'interno del processo di pianificazione della gestione del bacino idrografico si stabilisce che il mantenimento o il miglioramento dello stato dell'elemento di acque superficiali è importante al raggiungimento di traguardi della biodiversità nazionale o internazionale e l'elemento è quindi di importanza ecologica all'interno del bacino idrografico;

e) nel caso l'elemento di acque superficiali è stato identificato, attraverso l'appropriata procedura, come sito/ambiente di riferimento;

f) il piccolo elemento di acque superficiali è di tale importanza nel bacino idrografico che (i) gli impatti, o i rischi di impatti, su di esso sono responsabili di non raggiungere gli obiettivi per un corpo, o corpi idrici dello stesso bacino idrografico, e (ii) la competente autorità reputa che l'identificazione del piccolo elemento come corpo idrico separato sia il modo più efficace per mettere in evidenza i rischi e gestirli. Si osservi che il rischio di non raggiungere gli obiettivi per uno o più corpi idrici, deve essere gestito anche nel caso in cui tali piccoli elementi di acque superficiali non siano identificati come corpi idrici;

g) il piccolo elemento di acque superficiali ricade nelle aree di seguito riportate:

- area sensibile di cui all'articolo 91 del presente decreto legislativo;

- zona vulnerabile di cui all'articolo 92 del presente decreto legislativo;

- acque di balneazione ai sensi del d.P.R. n. 470/82;

- acque destinate alla vita dei molluschi ai sensi dell'articolo 87 del presente decreto

legislativo;

- acque dolci idonee alla vita dei pesci ai sensi dell'articolo 84 del presente decreto legislativo;

e la competente autorità reputa che l'identificazione del piccolo elemento, come corpo idrico separato aiuterà nel raggiungimento degli obiettivi specifici previsti dal presente decreto per le suddette aree.

#### B.3.5.2 Accorpamento di piccoli elementi in corpi idrici superficiali contigui

I piccoli elementi di acque superficiali, dove possibile, sono accorpati all'interno di un corpo idrico più grande contiguo della stessa categoria di acque superficiali e dello stesso tipo. Al fine di semplificare la mappa dei corpi idrici fluviali non è necessario che siano mostrati nella stessa mappa gli affluenti minori accorpati all'interno del corpo idrico.

Per impedire l'esclusione di piccoli corsi d'acqua prossimi all'origine, che hanno un bacino scolante, < 10 km<sup>2</sup>, a monte della loro confluenza con un lago/invaso, quest'ultimo identificato come corpo idrico, tali corsi d'acqua si considerano come contigui con il fiume, identificato come corpo idrico, a valle del lago/invaso.

Dopotutto, la creazione di limiti ad ogni confluenza di un corso d'acqua con un lago/invaso potrebbe indurre alla delimitazione di un numero grande non necessario di piccoli corpi idrici fluviali. Inoltre, ove i laghi/invasi sono separati da tratti corti di fiume, questi tratti di fiume potrebbero essere troppo piccoli per giustificare l'identificazione come corpo idrico, inducendo a dei buchi nella copertura dello stato delle mappe. Per superare questi potenziali problemi, i fiumi che sfociano in laghi/invasi possono essere considerati come contigui con il fiume, identificato come corpo idrico, di valle.

Alcuni corpi idrici lacustri possono essere connessi a corpi idrici costieri o a corpi idrici di transizione da un fiume corto con un bacino scolante < 10 km<sup>2</sup>. A meno che il fiume non sia identificato come corpo idrico separato secondo i casi fissati nel paragrafo B.3.5.1, non viene identificato come corpo idrico ma viene incluso, per fini gestionali, nel corpo idrico lacustre. Laddove una piccola laguna o foce fluviale non soddisfa i criteri dimensionali e non è verificato nessuno dei casi riportati nel paragrafo B.3.5.1 ma è ubicata tra un corpo idrico costiero e un corpo idrico fluviale, per evitare buchi nella continuità dello stato delle mappe viene incorporata nell'adiacente corpo idrico fluviale o, ove più appropriato, nell'adiacente corpo idrico costiero.

#### B.4 Corpi idrici fortemente modificati e artificiali

I corpi idrici fortemente modificati e artificiali come definiti all'art. 74, comma 2, lettere f) e g), possono essere identificati e designati, secondo le prescrizioni riportate all'art. 77 comma 5, nei casi in cui lo stato ecologico buono non è raggiungibile a causa degli impatti sulle caratteristiche idromorfologiche delle acque superficiali dovuti ad alterazioni fisiche.

I corpi idrici fortemente modificati e artificiali devono essere almeno provvisoriamente identificati al termine del processo sopra riportato. Le designazioni devono essere riviste con la stessa ciclicità prevista per i piani di gestione e di tutela delle acque.

I limiti dei corpi idrici fortemente modificati sono soprattutto delineati dall'entità dei cambiamenti delle caratteristiche idromorfologiche che:

(a) Risultano dalle alterazioni fisiche causate dall'attività umana;

(b) Ostacolano il raggiungimento dello stato ecologico buono.

### SEZIONE C: METODOLOGIA PER L'ANALISI DELLE PRESSIONI E DEGLI IMPATTI

#### C.1 Finalità e approccio

Le Regioni, ai sensi degli articoli 118 e 120 del presente decreto legislativo, devono condurre l'analisi delle pressioni e degli impatti sui corpi idrici.

Al fine di mettere in atto adeguate misure di ripristino e di tutela dei corpi idrici, è necessario che per ciascun corpo idrico venga sviluppata, in relazione anche al bacino idrografico di appartenenza, una corretta e dettagliata conoscenza:

1. delle attività antropiche;

2. delle pressioni che le suddette attività provocano ossia le azioni dell'attività antropica sui corpi idrici (scarichi di reflui, modificazioni morfologiche, prelievi idrici, uso fitosanitari, surplus di fertilizzanti in agricoltura);

3. degli impatti, ovvero dell'effetto ambientale causato dalla pressione.

Attraverso l'attività conoscitiva è possibile effettuare una valutazione della vulnerabilità dello stato dei corpi idrici superficiali rispetto alle pressioni individuate. Sulla base delle informazioni sulle attività antropiche presenti nel bacino idrografico e dei dati di monitoraggio ambientale è possibile, infatti, pervenire ad una previsione circa la capacità di un corpo idrico di raggiungere o meno, nei tempi previsti dalla direttiva, gli obiettivi di qualità di cui all'articolo 76 e gli obiettivi specifici previsti dalle leggi istitutive delle aree protette di cui all'allegato 9 del presente decreto legislativo. Nel caso di previsione di mancato raggiungimento dei predetti obiettivi il corpo idrico viene definito "a rischio". Per facilitare tale valutazione le autorità competenti possono avvalersi di tecniche di modellizzazione.

Sulla base delle informazioni acquisite ai sensi della normativa pregressa, compresi i dati esistenti sul monitoraggio ambientale e sulle pressioni, le Regioni, sentite le Autorità di bacino competenti, identificano i corpi idrici "a rischio", "non a rischio" e "probabilmente a rischio".

#### C.2. Prima identificazione di corpi idrici a rischio

In attesa dell'attuazione definitiva di tutte le fasi che concorrono alla classificazione dei corpi idrici, inoltre le Regioni identificano come i corpi idrici a rischio, i seguenti:

- Acque a specifica destinazione funzionale di cui al CAPO II del presente decreto legislativo (acque destinate alla produzione di acqua potabile, acque di balneazione, acque dolci idonee alla vita dei pesci, acque destinate alla vita dei molluschi) non conformi agli specifici obiettivi di qualità;
- Aree sensibili ai sensi dell'art. 91 del presente decreto legislativo e secondo i criteri di cui all'allegato 6 al medesimo decreto (Direttiva 91/271/CEE);
- corpi idrici ubicati in zone vulnerabili da nitrati di origine agricola e da prodotti fitosanitari ai sensi degli articoli 92 e 93 del presente decreto legislativo e individuate secondo i criteri di cui all'allegato 7 dello stesso decreto qualora, anche a seguito dell'attuazione dei programmi di controllo e d'azione predisposti dalle Regioni, si ritenga improbabile il raggiungimento dell'obiettivo ambientale entro il 2015;
- Corpi idrici ubicati in aree contaminate, identificate come siti di bonifica, ai sensi della parte quarta titolo V del presente decreto legislativo;
- corpi idrici che, sulla base delle caratteristiche di qualità emerse da monitoraggi pregressi, presentano gli indici di qualità e i parametri correlati alla attività antropica che incide sul corpo idrico, non conformi con l'obiettivo di qualità da raggiungere entro il 2015 e per i quali, in relazione allo sviluppo atteso delle pressioni antropiche e alle peculiarità e fragilità degli stessi corpi idrici e dei relativi ecosistemi acquatici, risulta improbabile il raggiungimento degli stessi obiettivi entro il 2015;

Le regioni valutano l'opportunità di considerare a rischio anche i corpi idrici per i quali la particolarità e dimensione delle pressioni antropiche in essi incidenti, le peculiarità e fragilità degli stessi corpi idrici e dei relativi ecosistemi acquatici, possono comportare un rischio per il mantenimento della condizione di stato di qualità buono.

##### C.2.1 Classi di rischio dei corpi idrici - Prima identificazione di corpi idrici non a rischio e probabilmente a rischio

Sulla base delle informazioni acquisite ai sensi della normativa pregressa compresi i dati esistenti sul monitoraggio ambientale, le Regioni, sentite le Autorità di bacino competenti, identificano inoltre come "corpi idrici non a rischio" quelli sui quali non esistono attività antropiche o per i quali è provato, da specifico controllo dei parametri di qualità correlati alle attività antropiche presenti, che queste non incidono sullo stato di qualità del corpo idrico. I corpi idrici, per i quali non esistono dati sufficienti sulle attività antropiche e sulle pressioni o, qualora sia nota l'attività antropica ma non sia possibile una valutazione dell'impatto provocato dall'attività stessa, per mancanza di un monitoraggio pregresso sui parametri ad essa correlati, sono provvisoriamente classificati come "probabilmente a rischio".

A conclusione della prima analisi di rischio i corpi idrici sono pertanto distinti nelle seguenti classi di rischio:

- a rischio
- non a rischio
- probabilmente a rischio.

L'attribuzione di categorie di rischio ha lo scopo di individuare un criterio di priorità, basato sul rischio, attraverso il quale orientare i programmi di monitoraggio.

##### C.2.2 Elenco dei corpi idrici a rischio

Le Regioni, sentite le Autorità di bacino, sulla base della prima identificazione di cui al paragrafo C.2, compilano gli elenchi dei corpi idrici a rischio indicando, per ciascuno di essi, il bacino idrografico di appartenenza. Tali elenchi devono essere aggiornati sulla base dei risultati del monitoraggio periodico effettuato anche ai sensi delle normative che istituiscono le aree protette (es. balneazione vita dei pesci...), delle modifiche dell'uso del territorio e dell'aggiornamento dell'analisi delle pressioni e degli impatti.

### C.3 Aggiornamento dell'attività conoscitiva delle pressioni

Ai fini della validazione della classificazione di rischio dei corpi idrici è necessario aggiornare il rilevamento dell'impatto causato dalla attività antropica presente nei vari bacini idrografici che influenzano o possono influenzare le risorse idriche. Nell'effettuare tale ricognizione devono essere identificate le pressioni antropiche significative, dove per significative devono intendersi quelle che possono produrre un "inquinamento significativo", che determina un rischio per il raggiungimento degli obiettivi, nelle seguenti categorie:

1) stima e individuazione dell'inquinamento da fonte puntuale, in particolare l'inquinamento dovuto alle sostanze inquinanti di cui all'allegato VIII del presente decreto legislativo, provenienti da attività e impianti urbani, industriali, agricoli e di altro tipo, informazioni acquisite anche a norma delle direttive di seguito riportate:

a. 91/271/CEE (Trattamento delle acque reflue urbane);

b. 96/61/CE e s.m. (Prevenzione integrata dell'inquinamento);

e, ai fini del primo piano di gestione del bacino idrografico:

c. 76/464/CEE (Sostanze pericolose scaricate nell'ambiente idrico);

d. Decisione 2455/2001/CE del 20 novembre 2001 (Elenco di sostanze prioritarie in materia di acque);

e. 75/440/CEE (Acque potabili), 76/160/CEE e s.m. (Acque di balneazione), 78/659/CEE (Acque idonee alla vita dei pesci) e 79/923/CEE e s.m. (Acque destinate alla molluschicoltura);

2) stima e individuazione dell'inquinamento da fonte diffusa, in particolare l'inquinamento dovuto alle sostanze inquinanti proveniente da attività e impianti urbani, industriali, agricoli e di altro tipo, tra l'altro in base alle informazioni raccolte a norma delle direttive di seguito riportate:

a. 91/676/CEE (Inquinamento provocato da nitrati di origine agricola);

b. 91/414/CEE (Immissione in commercio di prodotti fitosanitari);

c. 98/8/CE (Immissione sul mercato dei biocidi);

e, ai fini del primo piano di gestione del bacino idrografico:

d. 76/464/CEE;

e. Decisione 2455/2001/CE del 20 novembre 2001 (Elenco di sostanze prioritarie in materia di acque);

f. 75/440/CEE, 2006/7/CE, 78/659/CEE e 79/923/CEE;

3) stima e individuazione delle estrazioni di acqua per usi urbani, industriali, agricoli e di altro tipo, comprese le variazioni stagionali, la domanda annua complessiva e le perdite dai sistemi di distribuzione;

4) stima e individuazione dell'impatto delle regolazioni del flusso idrico, compresi trasferimenti e deviazioni delle acque, sulle caratteristiche complessive del flusso e sugli equilibri idrici;

5) individuazione delle alterazioni morfologiche dei corpi idrici;

6) stima e individuazione di altri impatti antropici sullo stato delle acque superficiali;



7) analisi dell'uso del suolo che comprenda l'individuazione delle principali aree urbane, industriali e agricole, nonché - ove pertinente - delle zone di pesca e delle foreste.

#### C.4 Relazione tra analisi di rischio e monitoraggio

L'analisi di rischio effettuata sulla base di quanto riportato nei precedenti paragrafi è confermata, entro il 2008, sulla base dei risultati ottenuti con il primo monitoraggio di sorveglianza e deve essere stabilito l'elenco finale dei corpi idrici "a rischio" e "non a rischio".

Pertanto i corpi idrici indicati inizialmente come probabilmente a rischio sono attribuiti ad una delle due classi sopra riportate.

#### 1.1.1 - FISSAZIONE DELLE CONDIZIONI DI RIFERIMENTO TIPO-SPECIFICHE PER I CORPI IDRICI SUPERFICIALI

##### D.1. Premessa

Per ciascun tipo di corpo idrico superficiale, individuato in base a quanto riportato nella precedente sezione A al presente punto, sono definite:

- a) le condizioni idromorfologiche e fisico-chimiche tipo-specifiche che rappresentano i valori degli elementi di qualità idromorfologica e fisico-chimica che l'Allegato 1, punto A.1 alla parte terza del presente decreto legislativo, stabilisce per tale tipo di corpo idrico superficiale in stato ecologico elevato, quale definito nella pertinente tabella dell'Allegato 1, punto A.2;
- b) le condizioni biologiche di riferimento tipo-specifiche che rappresentano i valori degli elementi di qualità biologica che l'Allegato 1, punto A.1 specifica per tale tipo di corpo idrico superficiale in stato ecologico elevato, quale definito nella pertinente tabella dell'Allegato 1, punto A.2.

Nell'applicare le procedure previste nella presente sezione ai corpi idrici superficiali fortemente modificati o corpi idrici artificiali, i riferimenti allo stato ecologico elevato sono considerati riferimenti al potenziale ecologico massimo definito nell'Allegato 1, tabella A.2.5. I valori relativi al potenziale ecologico massimo per un corpo idrico sono riveduti ogni sei anni.

##### D.2. Funzione delle condizioni di riferimento:

Le condizioni di riferimento:

- rappresentano uno stato corrispondente a pressioni molto basse senza gli effetti dell'industrializzazione di massa, dell'urbanizzazione e dell'agricoltura intensiva e con modificazioni molto lievi degli elementi di qualità biologica, idro-morfologica e chimicofisica;
- sono stabilite per ogni tipo individuato all'interno delle categorie di acque superficiali, esse sono pertanto tipo-specifiche;
- non coincidono necessariamente con le condizioni originarie indisturbate e possono includere disturbi molto lievi, cioè la presenza di pressioni antropiche è ammessa purchè non siano rilevabili alterazioni a carico degli elementi di qualità o queste risultino molto lievi;
- consentono di derivare i valori degli elementi di qualità biologica necessari per la classificazione dello stato ecologico del corpo idrico;
- vengono espresse come intervallo di valori, in modo tale da rappresentare la variabilità naturale degli ecosistemi.

##### D.2.1. Condizioni di riferimento e Rapporto di Qualità Ecologica (RQE)

L'individuazione delle condizioni di riferimento consente di calcolare, sulla base dei risultati del monitoraggio biologico per ciascun elemento di qualità, il «rapporto di qualità ecologica» (RQE). L'RQE viene espresso come un valore numerico che varia tra 0 e 1, dove lo stato elevato è rappresentato dai valori vicino ad 1, mentre lo stato pessimo è rappresentato da valori numerici vicino allo 0.

L'RQE mette in relazione i valori dei parametri biologici osservati in un dato corpo idrico e il valore per quegli stessi parametri riferiti alle condizioni di riferimento applicabili al corrispondente tipo di corpo idrico e serve a quantificare lo scostamento dei valori degli elementi di qualità biologica, osservati in un dato sito, dalle condizioni biologiche di riferimento applicabili al corrispondente tipo di corpo idrico. L'entità di tale scostamento concorre ad effettuare la classificazione dello stato ecologico di un corpo idrico secondo lo schema a 5 classi di cui Allegato 1 punto A2 del presente decreto legislativo.

### D.3. Metodi per stabilire le condizioni di riferimento

I principali metodi per la definizione delle condizioni di riferimento sono:

- Metodo spaziale, basato sull'uso dei dati provenienti da siti di monitoraggio;
- Metodo teorico basato su modelli statistici, deterministici o empirici di previsione dello stato delle condizioni naturali indisturbate;
- Metodo temporale, basato sull'utilizzazione di dati di serie storiche o paleoicostruzione o una combinazione di entrambi;
- Una combinazione dei precedenti approcci;

Tra i metodi citati è utilizzato prioritariamente quello spaziale. Qualora tale approccio non risulti applicabile si ricorre agli altri metodi elencati. Può essere inoltre utilizzato un metodo basato sul giudizio degli esperti solo nel caso in cui sia comprovata l'impossibilità dell'applicazione dei metodi sopra riportati.

#### D.3.1 Metodo spaziale

Il metodo spaziale si basa sui dati di monitoraggio qualora siano disponibili siti, indisturbati o solo lievemente disturbati, idonei a delineare le «condizioni di riferimento» e pertanto identificati come «siti di riferimento». I siti di riferimento sono individuati attraverso l'applicazione dei criteri di selezione basati sull'analisi delle pressioni esistenti e dalla successiva validazione biologica. Possono essere individuati siti diversi per ogni elemento di qualità biologica. Per l'individuazione dei siti si fa riferimento alle metodologie riportate nei manuali ISPRA, per le acque marino-costiere e di transizione, e CNR-IRSA, per i corsi d'acqua e le acque lacustri.

### D.4. Processo per la determinazione delle Condizioni di Riferimento

Le Regioni, sentite le Autorità di bacino, all'interno del proprio territorio, individuano, per ciascuna categoria e tipo di corpo idrico, i potenziali siti di riferimento sulla base dei dati e delle conoscenze relative al proprio territorio in applicazione delle metodologie richiamate al punto D.3 e provvedono a inviare le relative informazioni al MATTM.

Le condizioni di cui alle lettere a) e b) del precedente punto D.1, tenendo conto dei siti di riferimento e dei relativi dati comunicati dalle Regioni, sono stabilite con decreto del Ministero dell'Ambiente e della Tutela del Territorio e del Mare, da emanarsi ai sensi dell'art. 75, comma 3, del presente decreto legislativo.

Se non risulta possibile stabilire, per un elemento qualitativo in un determinato tipo di corpo idrico superficiale, condizioni di riferimento tipo-specifiche attendibili a causa della grande variabilità naturale cui l'elemento è soggetto (non soltanto in conseguenza delle variazioni stagionali) detto elemento può essere escluso dalla valutazione dello stato ecologico per tale tipo di acque superficiali. In questo caso i motivi dell'esclusione sono specificati nel piano di gestione del bacino idrografico.

Un numero sufficiente di siti in condizioni di riferimento, per ogni tipo individuato, nelle varie categorie di corpi idrici, sono identificati, dal MATTM con il supporto dell'ISPRA e degli altri istituti scientifici, per la costituzione di una rete di controllo, che costituisce parte integrante della rete nucleo di cui al punto A.3.2.4. dell'Allegato 1 al presente decreto legislativo, per lo studio della variazioni, nel tempo, dei valori delle condizioni di riferimento per i diversi tipi.

Le condizioni di riferimento sono aggiornate qualora si presentano variazioni per cause naturali nei siti di riferimento.

#### 1.1.2 [Individuazione delle pressioni]

Le regioni raccolgono e tengono aggiornate informazioni sul tipo e la grandezza delle pressioni antropiche significative cui i corpi idrici superficiali di ciascun distretto idrografico rischiano di essere sottoposti, in particolare quanto segue:

- Stima e individuazione dell'inquinamento significativo da fonte puntuale, in particolare l'inquinamento dovuto alle sostanze elencate nell'allegato 8, proveniente da attività e impianti urbani, industriali, agricoli e di altro tipo, da effettuare in primo luogo sulla base del catasto degli scarichi, se questo è aggiornato almeno al 1996. In mancanza di tali dati (o in presenza solo di informazioni anteriori al 1996) si dovranno utilizzare stime fatte sulla base di altre informazioni e di indici di tipo statistico (esempio: dati camere di commercio relativi agli insediamenti, agli addetti per codice NACE e indici di emissione per codice NACE).

- Stima e individuazione dell'inquinamento significativo da fonte diffusa, in particolare l'inquinamento dovuto alle sostanze elencate nell'allegato 8, proveniente da attività e impianti urbani, industriali, agricoli e di altro tipo.

- Stima e individuazione delle estrazioni significative di acqua (nel caso di acque dolci) per usi urbani, industriali, agricoli e di altro tipo, comprese le variazioni stagionali, la domanda annua complessiva e le perdite dai sistemi di distribuzione (in mancanza di misure saranno usate stime effettuate in base a parametri statistici).
- Stima e individuazione dell'impatto delle regolazioni significative del flusso idrico, compresi trasferimenti e deviazioni delle acque, sulle caratteristiche complessive del flusso e sugli equilibri idrici.
- Individuazione delle alterazioni morfologiche significative dei corpi idrici.
- Stima e individuazione di altri impatti antropici significativi sullo stato delle acque superficiali.
- Stima dei modelli di utilizzazione del suolo, compresa l'individuazione delle principali aree urbane, industriali e agricole, nonché - ove pertinente - delle zone di pesca e delle foreste]

### 1.1.3 [Valutazione dell'impatto

Le regioni effettuano una valutazione della vulnerabilità dello stato dei corpi idrici superficiali rispetto alle pressioni individuate secondo il punto 1.1.2 del presente allegato.

Le regioni si servono delle informazioni raccolte, e di qualsiasi altra informazione pertinente, compresi i dati esistenti sul monitoraggio ambientale, per valutare l'eventualità che i corpi idrici superficiali del bacino idrografico del territorio di competenza non riescano a conseguire gli obiettivi di qualità ambientale per i corpi idrici. Per facilitare tale valutazione, gli Stati membri possono ricorrere a tecniche di modellizzazione.

Per i corpi che si reputa rischino di non conseguire gli obiettivi di qualità ambientale è effettuata, ove opportuno, una caratterizzazione ulteriore per ottimizzare la progettazione dei programmi di monitoraggio e dei programmi di misure]

## 1.2 ARCHIVIO ANAGRAFICO DEI CORPI IDRICI

Per ciascun corpo idrico è predisposta una scheda informatizzata che contenga: i dati derivati dalle attività di cui alle sezioni A, B e C, del punto 1.1 del presente allegato; i dati derivanti dalle azioni di monitoraggio e classificazione di cui all'allegato 1 del presente decreto legislativo.

## 2 ACQUE SOTTERRANEE

### 2.1 ACQUISIZIONE DELLE CONOSCENZE DISPONIBILI

La fase conoscitiva ha come scopo principale la caratterizzazione qualitativa degli acquiferi. Deve avere come risultato:

- definire lo stato attuale delle conoscenze relative agli aspetti quantitativi e qualitativi delle acque sotterranee,
- costituire una banca dati informatizzata dei dati idrogeologici e idrochimici,
- localizzare i punti d'acqua sotterranea potenzialmente disponibili per le misure,
- ricostruire il modello idrogeologico, con particolare riferimento ai rapporti di eventuale intercomunicazione tra i diversi acquiferi e tra le acque superficiali e le acque sotterranee.

Le informazioni da raccogliere devono essere relative ai seguenti elementi:

- studi precedentemente condotti (idrogeologici, geotecnici, geofisici, geomorfologici, ecc) con relativi eventuali elaborati cartografici (carte geologiche, sezioni idrogeologiche, piezometrie, carte idrochimiche, ecc),
- dati relativi ai pozzi e piezometri, quali: ubicazione, stratigrafie, utilizzatore (pubblico o privato), stato di attività (attivo, in disuso, cementato),

- dati relativi alle sorgenti quali: ubicazione, portata, utilizzatore (pubblico o privato), stato di attività (attiva, in disuso, ecc.),
- dati relativi ai valori piezometrici,
- dati relativi al regime delle portate delle sorgenti,
- dati esistenti riguardanti accertamenti analitici sulla qualità delle acque relative a sorgenti, pozzi e piezometri esistenti,
- reticoli di monitoraggio esistenti delle acque sotterranee.

Devono essere inoltre considerati tutti quegli elementi addizionali suggeriti dalle condizioni locali di insediamento antropico o da particolari situazioni geologiche e geochimiche, nonché della vulnerabilità e rischio della risorsa. Dovranno inoltre essere valutate, se esistenti, le indagini relative alle biocenosi degli ambienti sotterranei.

Le azioni conoscitive devono essere accompagnate da tutte quelle iniziative necessarie ad acquisire tutte le informazioni e le documentazioni in materia presenti presso gli enti che ne dispongono, i quali ne dovranno garantire l'accesso.

Sulla base delle informazioni raccolte, delle conoscenze a scala generale e degli studi precedenti, verrà ricostruita la geometria dei principali corpi acquiferi presenti evidenziando la reciproca eventuale intercomunicazione compresa quella con le acque superficiali, la parametrizzazione (laddove disponibile) e le caratteristiche idrochimiche, e dove presenti, quelle biologiche.

La caratterizzazione degli acquiferi sarà revisionata sulla base dei risultati della gestione della rete di monitoraggio effettuato in base alle indicazioni riportate all'allegato 1.

La ricostruzione idrogeologica preliminare dovrà quindi permettere la formulazione di un primo modello concettuale, intendendo con questo termine una schematizzazione idrogeologica semplificata del sottosuolo e una prima parametrizzazione degli acquiferi. In pratica devono essere qui riassunte le proprietà geologiche, le caratteristiche idrogeologiche del sistema, con particolare riferimento ai meccanismi di ricarica degli acquiferi ed ai rapporti tra le falde, i rapporti esistenti tra acque superficiali e acque sotterranee, nonché alle caratteristiche qualitative delle acque sotterranee.

I dati così raccolti dovranno avere un dettaglio rappresentabile significativamente almeno alla scala 1:100.000.

## 2.2 ARCHIVIO ANAGRAFICO DEI PUNTI D 'ACQUA

Deve essere istituito un catasto anagrafico debitamente codificato al fine di disporre di un data-base aggiornato dei punti d'acqua esistenti (pozzi, piezometri, sorgenti e altre emergenze della falda come fontanili, ecc.) e dei nuovi punti realizzati. A ciascun punto d'acqua dovrà essere assegnato un numero di codice univoco stabilito in base alle modalità di codifica che saranno indicate con decreto.

Per quanto riguarda le sorgenti andranno codificate tutte quelle utilizzate e comunque quelle che presentano una portata media superiore a 10 L/s e quelle di particolare interesse ambientale.

Per le nuove opere è fatto obbligo all'Ente competente di verificare all'atto della domanda di ricerca e sfruttamento della risorsa idrica sotterranea, l'avvenuta assegnazione del codice.

In assenza di tale codice i rapporti di prova relativi alla qualità delle acque, non potranno essere accettati dalla Pubblica Amministrazione.

Inoltre per ciascun punto d'acqua dovrà essere predisposta una scheda informatizzata che contenga i dati relativi alle caratteristiche geografiche, anagrafiche, idrogeologiche, strutturali, idrauliche e funzionali derivate dalle analisi conoscitive di cui al punto 1.

Le schede relative ai singoli punti d'acqua, assieme alle analisi conoscitive di cui al punto 1 ed a quelle che potranno essere raccolte per ciascun punto d'acqua dovranno contenere poi le informazioni relative a:

a) le caratteristiche chimico fisiche dei singoli complessi idrogeologici e del loro grado di sfruttamento, utilizzando i dati a vario titolo in possesso dei vari Enti (analisi chimiche effettuate dai laboratori pubblici, autodenunce del sollevato, etc.) nonché stime delle direzioni e delle velocità di scambio dell'acqua fra il corpo idrico sotterraneo ed i sistemi superficiali connessi.

b) l'impatto esercitato dalle attività umane sullo stato delle acque sotterranee all'interno di ciascun complesso idrogeologico.

Tale esame dovrà riguardare i seguenti aspetti:

1. stima dell'inquinamento da fonte puntuale (così come indicato al punto relativo alle acque superficiali)
2. stima dell'inquinamento da fonte diffusa
3. dati derivanti dalle misure relative all'estrazione delle acque
4. stima del ravvenamento artificiale
5. analisi delle altre incidenze antropiche sullo stato delle acque.

### 2.3 RIESAME DEGLI IMPATTI

#### 2.3.1 Riesame dell'impatto delle attività umane sulle acque sotterranee

Quanto ai corpi idrici sotterranei che ricadono sotto due o più ambiti territoriali di competenza, o che, in base alle informazioni di cui al punto 2.1, si reputa rischino di non conseguire gli obiettivi fissati per ciascun corpo, se del caso, per ciascuno di tali corpi idrici sotterranei si raccolgono e si tengono aggiornate le seguenti informazioni:

a) ubicazione dei punti del corpo idrico sotterraneo usati per l'estrazione di acqua, con l'eccezione:

- dei punti di estrazione che forniscono, in media, meno di 10 m<sup>3</sup> al giorno o servono più di 50 persone,

e

- dei punti di estrazione di acqua destinata al consumo umano che forniscono, in media, meno di 10m<sup>3</sup>, al giorno o servono più di 50 persone;

b) medie annue di estrazione da tali punti;

c) composizione chimica dell'acqua estratta dal corpo idrico sotterraneo;

d) ubicazione dei punti del corpo idrico sotterraneo in cui l'acqua è direttamente scaricata;

e) tasso di scarico in tali punti;

f) composizione chimica degli scarichi nel corpo idrico sotterraneo;

g) utilizzazione del suolo nel bacino o nei bacini idrografici da cui il corpo idrico sotterraneo si ravvena, comprese le immissioni di inquinanti e le alterazioni antropiche delle caratteristiche di ravvenamento, quali deviazione di acque meteoriche e di dilavamento mediante riempimento del suolo, ravvenamento artificiale, sbarramento o drenaggio.

#### 2.3.2 Riesame dell'impatto delle variazioni dei livelli delle acque sotterranee

Le regioni individuano inoltre i corpi idrici sotterranei per cui devono essere fissati obiettivi meno rigorosi, anche prendendo in considerazione gli effetti dello stato del corpo:

i) sulle acque superficiali e gli ecosistemi terrestri connessi,

ii) sulla regolazione delle acque, la protezione dalle inondazioni e il drenaggio dei terreni,

iii) sullo sviluppo umano.

### 2.3.3 Riesame dell'impatto dell'inquinamento sulla qualità delle acque sotterranee

Le Regioni identificano i corpi idrici sotterranei per i quali devono essere specificati obiettivi meno rigorosi, laddove in conseguenza dell'attività umana, il corpo idrico sotterraneo sia talmente inquinato da rendere impraticabile oppure sproporzionatamente dispendioso ottenere un buono stato chimico delle acque sotterranee.

## 3 MODALITÀ DI ELABORAZIONE, GESTIONE E DIFFUSIONE DEI DATI

Le Regioni organizzeranno un proprio Centro di Documentazione che curerà l'accatastamento dei dati e la relativa elaborazione, gestione e diffusione. Tali dati sono organizzati secondo i criteri stabiliti con decreto e devono periodicamente essere aggiornati con i dati prodotti dal monitoraggio secondo le indicazioni di cui all'allegato 1.

Le misure quantitative e qualitative dovranno essere organizzate secondo quanto previsto nel decreto attuativo relativo alla standardizzazione dei dati. A tali modalità si dovranno anche attenere i soggetti tenuti a predisporre i protocolli di garanzia e di qualità.

L'interpretazione dei dati relativi alle acque sotterranee in un acquifero potrà essere espressa in forma sintetica mediante: tabelle, grafici, diagrammi, serie temporali, cartografie tematiche, elaborazioni statistiche, ecc.

Il Centro di documentazione annualmente curerà la redazione di un rapporto sull'evoluzione quali-quantitativa dei complessi idrogeologici monitorati e renderà disponibili tutti i dati e le elaborazioni effettuate, a tutti gli interessati.

Compito del Centro di documentazione sarà inoltre la redazione di carte di sintesi delle aree su cui esiste un vincolo riferito alle acque sotterranee, carte di vulnerabilità e rischio delle acque sotterranee.

Una volta ultimata la presentazione finale dei documenti e degli elaborati grafici ed informatizzati del prodotto, saranno individuati i canali più idonei alla sua diffusione anche mediante rapporti di sintesi e seminari, a tal scopo verrà predisposto un piano contenente modalità e tempi dell'attività di diffusione. Allo scopo dovrà essere prevista da parte del Centro di documentazione la disponibilità degli stessi tramite sistemi geografici informatizzati (GIS) disponibili su reti multimediali.

La scala delle elaborazioni cartografiche dovrà essere di almeno 1:100.000 salvo necessità di superiore dettaglio.

## **Allegato 4 - CONTENUTI DEI PIANI**

### ***Parte A. Piani di gestione dei bacini idrografici***

*A. I piani di gestione dei bacini idrografici comprendono i seguenti elementi.*

1. Descrizione generale delle caratteristiche del distretto idrografico, a norma dell'allegato 3. Essa include:

1.1. Per le acque superficiali:

- rappresentazione cartografica dell'ubicazione e del perimetro dei corpi idrici,
- rappresentazione cartografica delle ecoregioni e dei tipi di corpo idrico superficiale presenti nel bacino idrografico,
- segnalazione delle condizioni di riferimento per i tipi di corpo idrico superficiale.

1.2. Per le acque sotterranee:

- rappresentazione cartografica dell'ubicazione e del perimetro dei corpi idrici sotterranei.

2. Sintesi delle pressioni e degli impatti significativi esercitati dalle attività umane sullo stato delle acque superficiali e sotterranee, comprese:

- stime sull'inquinamento da fonti puntuali,
- stime sull'inquinamento da fonti diffuse, con sintesi delle utilizzazioni del suolo,
- stime delle pressioni sullo stato quantitativo delle acque, estrazioni comprese,
- analisi degli altri impatti antropici sullo stato delle acque.

3. Specificazione e rappresentazione cartografica delle aree protette, come prescritto dall'articolo 117 e dall'allegato 9 alla parte terza del presente decreto.

4. Mappa delle reti di monitoraggio istituite ai fini dell'allegato 1 alla parte terza del presente decreto e rappresentazione cartografica dei risultati dei programmi di monitoraggio effettuati a norma di dette disposizioni per verificare lo stato delle:

4.1. acque superficiali (stato ecologico e chimico);

4.2. acque sotterranee (stato chimico e quantitativo);

4.3. aree protette.

5. Elenco degli obiettivi ambientali fissati per acque superficiali, acque sotterranee e aree protette, compresa in particolare la specificazione dei casi in cui è stato fatto ricorso all'articolo 77, commi 6, 7, 8, 10 e alle informazioni connesse imposte da detto articolo.

6. Sintesi dell'analisi economica sull'utilizzo idrico prescritta dall'allegato 10 alla parte terza del presente decreto.

7. Sintesi del programma o programmi di misure adottati, compresi i conseguenti modi in cui realizzare gli obiettivi.

7.1. Sintesi delle misure necessarie per attuare la normativa comunitaria sulla protezione delle acque.

7.2. Relazione sulle iniziative e misure pratiche adottate in applicazione del principio del recupero dei costi dell'utilizzo idrico.

7.3. Sintesi delle misure adottate per soddisfare i requisiti previsti.

7.4. Sintesi dei controlli sull'estrazione e l'arginamento delle acque, con rimando ai registri e specificazione dei casi in cui sono state concesse esenzioni.

7.5. Sintesi dei controlli decisi per gli scarichi in fonti puntuali e per altre attività che producono un impatto sullo stato delle acque.

7.6. Specificazione dei casi in cui sono stati autorizzati scarichi diretti nelle acque sotterranee.

7.7. Sintesi delle misure adottate sulle sostanze prioritarie.

7.8. Sintesi delle misure adottate per prevenire o ridurre l'impatto degli episodi di inquinamento accidentale.

7.9. Sintesi delle misure adottate per i corpi idrici per i quali il raggiungimento degli obiettivi enunciati è improbabile,

7.10. Particolari delle misure supplementari ritenute necessarie per il conseguimento degli obiettivi ambientali fissati.

7.11. Particolari delle misure adottate per scongiurare un aumento dell'inquinamento delle acque marine.

8. Repertorio di eventuali programmi o piani di gestione più dettagliati adottati per il distretto idrografico e relativi a determinati sottobacini, settori, tematiche o tipi di acque, corredato di una sintesi del contenuto.

9. Sintesi delle misure adottate in materia di informazione e consultazione pubblica, con relativi risultati e eventuali conseguenti modifiche del piano.

10. Elenco delle autorità competenti all'interno di ciascun distretto.

11. Referenti e procedure per ottenere la documentazione e le informazioni di base, in particolare dettagli sulle misure di controllo adottate e sugli effettivi dati del monitoraggio raccolti a norma dell'allegato 1 alla parte terza del presente decreto.

*B. Il primo e i successivi aggiornamenti del piano di gestione del bacino idrografico comprendono anche quanto segue:*

1. sintesi di eventuali modifiche o aggiornamenti alla versione precedente del piano di gestione, compresa una sintesi delle revisioni da effettuare;
2. valutazione dei progressi registrati per il raggiungimento degli obiettivi ambientali, con rappresentazione cartografica dei risultati del monitoraggio relativi al periodo coperto dal piano precedente, e motivazione per l'eventuale mancato raggiungimento degli stessi;
3. sintesi e illustrazione delle misure previste nella versione precedente del piano di gestione e non realizzate;
4. sintesi di eventuali misure supplementari temporanee adottate, successivamente alla pubblicazione della versione precedente del piano di gestione del bacino idrografico.

Parte B. Piani di tutela delle acque

a) I Piani di tutela delle acque devono contenere:

1. Descrizione generale delle caratteristiche del bacino idrografico ai sensi dell'allegato 3. Tale descrizione include:

1.1 Per le acque superficiali:

- rappresentazione cartografica dell'ubicazione e del perimetro dei corpi idrici con indicazione degli ecotipi presenti all'interno del bacino idrografico e dei corpi idrici di riferimento così come indicato all'allegato 1, come modificato dall'allegato 8 alla parte terza del presente decreto.

1.2 Per le acque sotterranee:

- rappresentazione cartografica della geometria e delle caratteristiche litostratografiche e idrogeologiche delle singole zone  
- suddivisione del territorio in zone acquifere omogenee.

2. Sintesi delle pressioni e degli impatti significativi esercitati dall'attività antropica sullo stato delle acque superficiali e sotterranee. Vanno presi in considerazione:

- stima dell'inquinamento in termini di carico (sia in tonnellate/anno che in tonnellate/mese) da fonte puntuale (sulla base del catasto degli scarichi),  
- stima dell'impatto da fonte diffusa, in termini di carico, con sintesi delle utilizzazioni del suolo,  
- stima delle pressioni sullo stato quantitativo delle acque, derivanti dalle concessioni e dalle estrazioni esistenti,  
- analisi di altri impatti derivanti dall'attività umana sullo stato delle acque.

3. Elenco e rappresentazione cartografica delle aree indicate al Titolo III, capo I, in particolare per quanto riguarda le aree sensibili e le zone vulnerabili così come risultano dalla eventuale reidentificazione fatta dalle Regioni.

4. Mappa delle reti di monitoraggio istituite ai sensi dell'articolo 120 e dell'allegato 1 alla parte terza del presente decreto ed una rappresentazione in formato cartografico dei risultati dei programmi di monitoraggio effettuati in conformità a tali disposizioni per lo stato delle:

4.1 acque superficiali (stato ecologico e chimico)

4.2 acque sotterranee (stato chimico e quantitativo)

4.3 aree a specifica tutela

5. Elenco degli obiettivi definiti dalle autorità di bacino e degli obiettivi di qualità definiti per le acque superficiali, le acque sotterranee, includendo in particolare l'identificazione dei casi dove si è ricorso alle disposizioni dell'articolo 77, commi 4 e 5 e le associate informazioni richieste in conformità al suddetto articolo.



6. Sintesi del programma o programmi di misure adottati che deve contenere:

6.1 programmi di misure per il raggiungimento degli obiettivi di qualità ambientale dei corpi idrici

6.2 specifici programmi di tutela e miglioramento previsti ai fini del raggiungimento dei singoli obiettivi di qualità per le acque a specifica destinazione di cui al titolo II capo II

6.3 misure adottate ai sensi del Titolo III capo I

6.4 misure adottate ai sensi del titolo III capo II, in particolare:

- sintesi della pianificazione del bilancio idrico
- misure di risparmio e riutilizzo

6.5 misure adottate ai sensi titolo III del capo III, in particolare:

- disciplina degli scarichi
- definizione delle misure per la riduzione dell'inquinamento degli scarichi da fonte puntuale
- specificazione dei casi particolari in cui sono stati autorizzati scarichi

6.6 informazioni su misure supplementari ritenute necessarie al fine di soddisfare gli obiettivi ambientali definiti

6.7 informazioni delle misure intraprese al fine di evitare l'aumento dell'inquinamento delle acque marine in conformità alle convenzioni internazionali

6.8 relazione sulle iniziative e misure pratiche adottate per l'applicazione del principio del recupero dei costi dei servizi idrici e sintesi dei piani finanziari predisposti ai sensi del presente decreto.

7. Sintesi dei risultati dell'analisi economica, delle misure definite per la tutela dei corpi idrici e per il perseguimento degli obiettivi di qualità, anche allo scopo di una valutazione del rapporto costi benefici delle misure previste e delle azioni relative all'estrazione e distribuzione delle acque dolci, della raccolta e depurazione e riutilizzo delle acque reflue.

8. Sintesi dell'analisi integrata dei diversi fattori che concorrono a determinare lo stato di qualità ambientale dei corpi idrici, al fine di coordinare le misure di cui al punto 6.3 e 6.4 per assicurare il miglior rapporto costi benefici delle diverse misure in particolare vanno presi in considerazione quelli riguardanti la situazione quantitativa del corpo idrico in relazione alle concessioni in atto e la situazione qualitativa in relazione al carico inquinante che viene immesso nel corpo idrico.

9. Relazione sugli eventuali ulteriori programmi o piani più dettagliati adottati per determinati sottobacini.

b) Il primo aggiornamento del Piano di tutela delle acque tutti i successivi aggiornamenti dovranno inoltre includere:

1. sintesi di eventuali modifiche o aggiornamenti della precedente versione del Piano di tutela delle acque, incluso una sintesi delle revisioni da effettuare
2. valutazione dei progressi effettuati verso il raggiungimento degli obiettivi ambientali, con la rappresentazione cartografica dei risultati del monitoraggio per il periodo relativo al piano precedente, nonché la motivazione per il mancato raggiungimento degli obiettivi ambientali
3. sintesi e illustrazione delle misure previste nella precedente versione del Piano di gestione dei bacini idrografici non realizzate
4. sintesi di eventuali misure supplementari adottate successivamente alla data di pubblicazione della precedente versione del Piano di tutela del bacino idrografico.

## Allegato 5 - **LIMITI DI EMISSIONE DEGLI SCARICHI IDRICI**

### **1. SCARICHI IN CORPI D'ACQUA SUPERFICIALI**

#### **1.1. ACQUE REFLUE URBANE**

Gli scarichi provenienti da impianti di trattamento delle acque reflue urbane devono conformarsi, secondo le cadenze temporali indicate, ai valori limiti definiti dalle Regioni in funzione degli obiettivi di qualità e, nelle more della suddetta disciplina, alle leggi regionali vigenti alla data di entrata in vigore del presente decreto.

Gli scarichi provenienti da impianti di trattamento delle acque reflue urbane:

- se esistenti devono conformarsi secondo le cadenze temporali indicate al medesimo articolo alle norme di emissione riportate nella tabella 1,
- se nuovi devono essere conformi alle medesime disposizioni dalla loro entrata in esercizio.

Gli scarichi provenienti da impianti di trattamento delle acque reflue urbane devono essere conformi alle norme di emissione riportate nelle tabelle 1 e 2. Per i parametri azoto totale e fosforo totale le concentrazioni o le percentuali di riduzione del carico inquinante indicate devono essere raggiunti per uno od entrambi i parametri a seconda della situazione locale.

Devono inoltre essere rispettati nel caso di fognature che convogliano anche scarichi di acque reflue industriali i valori limite di tabella 3 ovvero quelli stabiliti dalle Regioni.

**Tabella 1. Limiti di emissione per gli impianti di acque reflue urbane.**

<i>Potenzialità impianto in A.E. (abitanti equivalenti)</i>	<i>2.000 - 10.000</i>		<i>&gt; 10.000</i>	
	<i>Concentrazione</i>	<i>% di riduzione</i>	<i>Concentrazione</i>	<i>% di riduzione</i>
<i>Parametri (media giornaliera) [1]</i>				
BOD5 (senza nitrificazione) mg/L [2]	≤ 25	70-90 [5]	≤ 25	80
COD mg/L. [3]	≤ 125	75	≤ 125	75
Solidi Sospesi mg/L [4]	≤ 35 [5]	90 [5]	≤ 35	90

[1] Le analisi sugli scarichi provenienti da lagunaggio o fitodepurazione devono essere effettuati su campioni filtrati, la concentrazione di solidi sospesi non deve superare i 150 mg/L.

[2] La misurazione deve essere fatta su campione omogeneizzato non filtrato, non decantato. Si esegue la determinazione dell'ossigeno disciolto anteriormente e posteriormente ad un periodo di incubazione di 5 giorni a 20 °C±1 °C, in completa oscurità, con aggiunta di inibitori di nitrificazione.

[3] La misurazione deve essere fatta su campione omogeneizzato non filtrato, non decantato con bicromato di potassio.

[4] La misurazione deve essere fatta mediante filtrazione di un campione rappresentativo attraverso membrana filtrante con porosità di 0,45 µm ed essiccazione a 105 °C con conseguente calcolo del peso, oppure mediante centrifugazione per almeno 5 minuti (accelerazione media di 2800-3200 g), essiccazione a 105 °C e calcolo del peso.

[5] La percentuale di riduzione del BOD5 non deve essere inferiore a 40. Per i solidi sospesi la concentrazione non deve superare i 70 mg/L e la percentuale di abbattimento non deve essere inferiore al 70%.

**Tabella 2. Limiti di emissione per gli impianti di acque reflue urbane recapitanti in aree sensibili**

<i>Parametri (media annua)</i>	<i>Potenzialità impianto in A.E.</i>			
	<i>10.000 - 100.000</i>		<i>&gt; 100.000</i>	
	<i>Concentrazione</i>	<i>% di riduzione</i>	<i>Concentrazione</i>	<i>% di riduzione</i>
Fosforo totale (P mg/L) [1]	≤ 2	80	≤ 1	80
Azoto totale (N mg/L) [2] [3]	≤ 15	70-80	≤ 10	70-80

[1] Il metodo di riferimento per la misurazione è la spettrofotometria di assorbimento molecolare.

[2] Per azoto totale si intende la somma dell'azoto Kieldahl (N. organico + NH3) + azoto nitrico + azoto nitroso. Il metodo di riferimento per la misurazione è la spettrofotometria di assorbimento molecolare.

[3] In alternativa al riferimento alla concentrazione media annua, purché si ottenga un analogo livello di protezione ambientale, si può fare riferimento alla concentrazione media giornaliera che non può superare i 20 mg/L per ogni campione in cui la temperatura dell'effluente sia pari o superiore a 12 gradi centigradi. Il limite della concentrazione media giornaliera può essere applicato ad un tempo operativo limitato che tenga conto delle condizioni climatiche locali.

Il punto di prelievo per i controlli deve essere sempre il medesimo e deve essere posto immediatamente a monte del punto di immissione nel corpo recettore. Nel caso di controllo della percentuale di riduzione dell'inquinante, deve essere previsto un punto di prelievo anche all'entrata dell'impianto di trattamento. Di tali esigenze si dovrà tener conto anche nella progettazione e modifica degli impianti, in modo da agevolare l'esecuzione delle attività di controllo.

Per il controllo della conformità dei limiti indicati nelle tabelle 1 e 2 e di altri limiti definiti in sede locale vanno considerati i campioni medi ponderati nell'arco di 24 ore.

Per i parametri di tabella 1 il numero di campioni, ammessi su base annua, la cui media giornaliera può superare i limiti tabellari, è definito in rapporto al numero di misure come da schema seguente.

<i>campioni prelevati durante l'anno</i>	<i>numero massimo consentito di campioni non conformi</i>	<i>campioni prelevati durante l'anno</i>	<i>numero massimo consentito di campioni non conformi</i>
4 - 7	1	172-187	14
8-16	2	188 - 203	15
17 - 28	3	204 - 219	16
29 - 40	4	220 - 235	17
41 - 53	5	236 - 251	18
54 - 67	6	252 - 268	19
68 - 81	7	269 - 284	20
82 - 95	8	285 - 300	21
96 - 110	9	301 - 317	22
111 - 125	10	318 - 334	23
126 - 140	11	335 - 350	24
141 - 155	12	351 - 365	25
156 - 171	13		

In particolare si precisa che, per i parametri sotto indicati, i campioni che risultano non conformi, affinché lo scarico sia considerato in regola, non possono comunque superare le concentrazioni riportate in tabella 1 oltre la percentuale sotto indicata:

BOD5:	100%
COD:	100%
Solidi Sospesi	150%

Il numero minimo annuo di campioni per i parametri di cui alle tabelle 1 e 2 è fissato in base alla dimensione dell'impianto di trattamento e va effettuato dall'autorità competente ovvero dal gestore qualora garantisca un sistema di rilevamento e di trasmissione dati all'autorità di controllo, ritenuto idoneo da quest'ultimo, con prelievi ad intervalli regolari nel corso dell'anno, in base allo schema seguente.

<i>Potenzialità impianto</i>	<i>numero campioni</i>
da 2.000 a 9.999 A.E:	12 campioni il primo anno e 4 negli anni successivi, purché lo scarico sia conforme; se uno dei 4 campioni non è conforme, nell'anno successivo devono essere prelevati 12 campioni
da 10.000 a 49.999 A.E.:	12 campioni
oltre 50.000 A.E.:	24 campioni

I gestori degli impianti devono inoltre assicurare un sufficiente numero di autocontrolli (almeno uguale a quello del precedente schema) sugli scarichi dell'impianto di trattamento e sulle acque in entrata.

L'autorità competente per il controllo deve altresì verificare, con la frequenza minima di seguito indicata, il rispetto dei limiti indicati nella tabella 3. I parametri di tabella 3 che devono essere controllati sono solo quelli che le attività presenti sul territorio possono scaricare in fognatura.

<i>Potenzialità impianto</i>	<i>numero campioni</i>
da 2.000 a 9.999 A.E.	1 volte l'anno
da 10.000 a 49.999 A.E.	3 volte l'anno

oltre 49.999 A.E.: 6 volte l'anno

Valori estremi per la qualità delle acque in questione non sono presi in considerazione se essi sono il risultato di situazioni eccezionali come quelle dovute a piogge abbondanti.

I risultati delle analisi di autocontrollo effettuate dai gestori degli impianti devono essere messi a disposizione degli enti preposti al controllo. I risultati dei controlli effettuati dall'autorità competente e di quelli effettuati a cura dei gestori devono essere archiviati su idoneo supporto informatico secondo le indicazioni riportate nell'apposito decreto attuativo.

Ove le caratteristiche dei rifiuti da smaltire lo richiedano per assicurare il rispetto, da parte dell'impianto di trattamento di acque reflue urbane, dei valori limite di emissione in relazione agli standard di qualità da conseguire o mantenere nei corpi recettori interessati dallo scarico dell'impianto, l'autorizzazione prevede:

- a) l'adozione di tecniche di pretrattamento idonee a garantire, all'ingresso dell'impianto di trattamento delle acque reflue, concentrazioni di inquinanti che non compromettono l'efficienza depurativa dell'impianto stesso;
- b) l'attuazione di un programma di caratterizzazione quali-quantitativa che, in relazione a quanto previsto alla precedente lettera a), consenta controlli sistematici in entrata e in uscita agli impianti di pretrattamento dei rifiuti liquidi e a quelli di depurazione delle acque reflue;
- c) l'adozione di sistemi di stoccaggio dei rifiuti liquidi da trattare tale da evitare la miscelazione con i reflui che hanno già subito il trattamento finale;
- d) standard gestionali adeguati del processo depurativo e specifici piani di controllo dell'efficienza depurativa;
- e) l'adozione di un sistema di autocontrolli basato, per quanto concerne la frequenza e le modalità di campionamento, su criteri statistici o di tipo casuale, comunque tali da rappresentare l'andamento nel tempo della/e reale/i concentrazione/i della/e sostanza/e da misurare analiticamente e da verificare, con un coefficiente di confidenza di almeno il 90%, la conformità o meno dei livelli di emissione ai relativi limiti. I risultati degli autocontrolli sono tenuti a disposizione delle autorità competenti per i quattro anni successivi alla data di rilascio/rinnovo dell'autorizzazione;
- f) controlli dell'idoneità o meno all'utilizzo in agricoltura dei fanghi biologici prodotti dall'impianto di trattamento delle acque reflue in relazione a quanto disposto dal D.Lgs. n. 99/1992.

## **1.2. ACQUE REFLUE INDUSTRIALI.**

### **1.2.1 Prescrizioni generali**

Gli scarichi di acque reflue industriali in acque superficiali, devono essere conformi ai limiti di emissione indicati nella successiva tabella 3 o alle relative norme disposte dalle Regioni.

I valori limite di emissione che gli scarichi interessati non devono superare sono espressi, in linea di massima, in concentrazione.

Tuttavia, le regioni, nell'esercizio della loro autonomia, in attuazione dei piani di tutela delle acque, tenendo conto dei carichi massimi ammissibili, delle migliori tecniche disponibili, definiscono i valori-limite di emissione, diversi da quelli di cui alla tabella 3 sia in concentrazione massima ammissibile sia in quantità massima per unità di tempo.

In questo caso, i valori limite espressi in concentrazione devono essere coerenti, e comunque non possono essere superiori, con quelli in peso dell'elemento caratteristico dell'attività ed il relativo fabbisogno d'acqua, parametro quest'ultimo che varia in funzione dei singoli processi e stabilimenti.

Nel caso di attività ricadenti nell'*allegato I del D.Lgs. 18 febbraio 2005, n. 59* i valori limite di emissione possono essere definiti, in alternativa, per unità di prodotto in linea con quanto previsto con i BAT references comunitari e con le linee guida settoriali nazionali.

Anche in questa ipotesi i valori limite espressi in quantità devono essere coerenti con quelli espressi in concentrazione, tenuto conto del fabbisogno d'acqua, parametro quest'ultimo che varia in funzione dei singoli processi e stabilimenti.

### 1.2.2 Determinazioni analitiche

Le determinazioni analitiche ai fini del controllo di conformità degli scarichi di acque reflue industriali sono di norma riferite ad un campione medio prelevato nell'arco di tre ore. L'autorità preposta al controllo può, con motivazione espressa nel verbale di campionamento, effettuare il campionamento su tempi diversi al fine di ottenere il campione più adatto a rappresentare lo scarico qualora lo giustifichino particolari esigenze quali quelle derivanti dalle prescrizioni contenute nell'autorizzazione dello scarico, dalle caratteristiche del ciclo tecnologico, dal tipo di scarico (in relazione alle caratteristiche di continuità dello stesso), il tipo di accertamento (accertamento di routine, accertamento di emergenza, ecc.).

### 1.2.3 Specifiche prescrizioni per gli scarichi contenenti sostanze pericolose

1. Tenendo conto del carico massimo ammissibile, ove definito, della persistenza, bioaccumulabilità e della pericolosità delle sostanze, nonché della possibilità di utilizzare le migliori tecniche disponibili, le Regioni stabiliscono opportuni limiti di emissione in massa nell'unità di tempo (kg/mese).

2. Per cicli produttivi specificati nella tabella 3/A devono essere rispettati i limiti di emissione in massa per unità di prodotto o di materia prima di cui alla stessa tabella. Per gli stessi cicli produttivi valgono altresì i limiti di concentrazione indicati nella tabella 3 allo scarico finale.

3. Tra i limiti di emissione in termini di massa per unità di prodotto, indicati nella tabella 3/A, e quelli stabiliti dalle Regioni in termini di massa nell'unità di tempo valgono quelli più cautelativi.

4. Ove il piano di tutela delle acque lo preveda per il raggiungimento degli standard di cui all'allegato 1 del presente decreto, l'autorità competente può individuare conseguenti prescrizioni adeguatamente motivate all'atto del rilascio e/o del rinnovo delle autorizzazioni agli scarichi che contengono le sostanze di cui all'allegato 5. Dette specifiche prescrizioni possono comportare:

a) l'adozione di misure tecniche, di progettazione, costruzione, esercizio o manutenzione dell'impianto in grado di assicurare il rispetto di valori limite di emissione più restrittivi di quelli fissati in tabella 3, fatto salvo il caso in cui sia accertato, attraverso campionamenti a monte ed a valle dell'area di impatto dello scarico, che la presenza nello scarico stesso di una o più sostanze non origina dal ciclo produttivo dell'insediamento ovvero è naturalmente presente nel corpo idrico. Il valore limite di emissione sarà fissato in rapporto con le priorità e le cadenze temporali degli interventi previsti nel piano di tutela delle acque approvato dalla Regione e, in particolare, con quanto previsto nello stesso piano per assicurare la qualità delle acque a specifica destinazione funzionale;

b) l'adozione di un sistema di autocontrolli basato, per quanto concerne la frequenza e le modalità di campionamento, su criteri statistici o di tipo casuale, comunque tali da rappresentare l'andamento nel tempo della/e reale/i concentrazione/i della/e sostanza/e da misurare analiticamente e da verificare, con un coefficiente di confidenza di almeno il 90%, la conformità o meno dei livelli di emissione ai relativi limiti. I risultati degli autocontrolli sono tenuti a disposizione delle autorità competenti per i quattro anni successivi alla data di rilascio/rinnovo dell'autorizzazione.

1. le acque di raffreddamento di impianti pre-esistenti possono essere convogliate verso il corpo idrico recettore tramite un unico scarico comune ad altre acque di scarico, a condizione sia posto in essere un sistema di sorveglianza dello scarico che consenta la sistematica rilevazione e verifica dei limiti a monte il punto di miscelazione.

2. I punti 4 e 5 non si applicano agli scarichi che provengono da attività commerciali caratterizzate da modesta significatività con riferimento ai quantitativi annui di acque reflue complessivamente scaricate e che recapitano in pubblica fognatura.

## 2 SCARICHI SUL SUOLO

Nei casi previsti dall'articolo 103, comma 1, punto c), gli scarichi sul suolo devono rispettare i limiti previsti nella tabella 4.

Il punto di prelievo per i controlli è immediatamente a monte del punto di scarico sul suolo. Per gli impianti di depurazione naturale (lagunaggio, fitodepurazione) il punto di scarico corrisponde è quello all'uscita dall'impianto.

Le determinazioni analitiche ai fini del controllo di conformità degli scarichi di acque reflue industriali sono di norma riferite ad un campione medio prelevato nell'arco di tre ore. L'autorità preposta al controllo può, con motivazione espressa nel verbale di campionamento, effettuare il campionamento su tempi diversi al fine di ottenere il campione più adatto a rappresentare lo scarico qualora lo giustificino particolari esigenze quali quelle derivanti dalle prescrizioni contenute nell'autorizzazione dello scarico, dalle caratteristiche del ciclo tecnologico, dal tipo di scarico (in relazione alle caratteristiche di continuità dello stesso), il tipo di accertamento (accertamento di routine, accertamento di emergenza, ecc.).

Per gli impianti di trattamento delle acque reflue urbane si fa riferimento a un campione medio ponderato nell'arco di 24 ore.

Le distanze dal più vicino corpo idrico superficiale oltre le quali è permesso lo scarico sul suolo sono rapportate al volume dello scarico stesso secondo il seguente schema:

a) per quanto riguarda gli scarichi di acque reflue urbane:

- metri - per scarichi con portate giornaliere medie inferiori a 500 m<sup>3</sup>
- 2.500 metri - per scarichi con portate giornaliere medie tra 501 e 5000 m<sup>3</sup>
- 5.000 metri - per scarichi con portate giornaliere medie tra 5001 e 10.000 m<sup>3</sup>

b) per quanto riguarda gli scarichi di acque reflue industriali.

- 1.000 metri - per scarichi con portate giornaliere medie inferiori a 100 m<sup>3</sup>
- 2.500 metri - per scarichi con portate giornaliere medie tra 101 e 500 m<sup>3</sup>
- 5.000 metri - per scarichi con portate giornaliere medie tra 501 e 2.000 m<sup>3</sup>

Gli scarichi aventi portata maggiore di quelle su indicate devono in ogni caso essere convogliati in corpo idrico superficiale, in fognatura o destinate al riutilizzo.

Per gli scarichi delle acque reflue urbane valgono gli stessi obblighi di controllo e di autocontrollo previsti per gli scarichi in acque superficiali.

L'autorità competente per il controllo deve verificare, con la frequenza minima di seguito indicata, il rispetto dei limiti indicati nella tabella 4. I parametri di tabella 4 da controllare sono solo quelli che le attività presenti sul territorio possono scaricare in fognatura.

Volume scarico	numero controlli
sino a 2000 m <sup>3</sup> al giorno	4 volte l'anno
oltre a 2000 m <sup>3</sup> al giorno	8 volte l'anno

## 2.1 SOSTANZE PER CUI ESISTE IL DIVIETO DI SCARICO

Restano fermi i divieti di scarico sul suolo e nel sottosuolo delle seguenti sostanze:

- composti organo alogenati e sostanze che possono dare origine a tali composti nell'ambiente idrico
- composti organo fosforici
- composti organo stannici
- sostanze che hanno potere cancerogeno, mutageno e teratogeno in ambiente idrico o in concorso dello stesso
- mercurio e i suoi composti
- cadmio e i suoi composti
- oli minerali persistenti e idrocarburi di origine petrolifera persistenti
- cianuri
- materie persistenti che possono galleggiare, restare in sospensione o andare a fondo e che possono disturbare ogni tipo di utilizzazione delle acque.

Tali sostanze, si intendono assenti quando sono in concentrazioni non superiori ai limiti di rilevabilità delle metodiche di rilevamento in essere all'entrata in vigore del presente decreto o dei successivi aggiornamenti.

Persiste inoltre il divieto di scarico diretto nelle acque sotterranee, in aggiunta alle sostanze su elencate, di:

1:	zinco	rame	nicel	cromo
	piombo	selenio	arsenico	antimonio
	molibdeno	titanio	stagno	bario
	berillio	boro	uranio	vanadio
	cobalto	tallio	tellurio	argento

2. Biocidi e loro derivati non compresi nell'elenco del paragrafo precedente

3. Sostanze che hanno un effetto nocivo sul sapore ovvero sull'odore dei prodotti consumati dall'uomo derivati dall'ambiente idrico, nonché i composti che possono dare origine a tali sostanze nelle acque

4. Composti organosilicati tossici o persistenti e che possono dare origine a tali composti nelle acque ad eccezione di quelli che sono biologicamente innocui o che si trasformano rapidamente nell'acqua in sostanze innocue

5. Composti inorganici del fosforo e fosforo elementare

6. Oli minerali non persistenti ed idrocarburi di origine petrolifera non persistenti

7. Fluoruri

8. Sostanze che influiscono sfavorevolmente sull'equilibrio dell'ossigeno, in particolare ammoniaca e nitriti.

Tali sostanze, si intendono assenti quando sono in concentrazioni non superiori ai limiti di rilevabilità delle metodiche di rilevamento in essere all'entrata in vigore del presente decreto o dei successivi aggiornamenti.

### 3 INDICAZIONI GENERALI

I punti di scarico degli impianti il trattamento delle acque reflue urbane devono essere scelti, per quanto possibile, in modo da ridurre al minimo gli effetti sulle acque recettrici.

Tutti gli impianti di trattamento delle acque reflue urbane, con potenzialità superiore a 2.000 abitanti equivalenti, ad esclusione degli impianti di trattamento che applicano tecnologie depurative di tipo naturale quali la fitodepurazione e il lagunaggio, dovranno essere dotati di un trattamento di disinfezione da utilizzarsi in caso di eventuali emergenze relative a situazioni di rischio sanitario ovvero per garantire il raggiungimento degli obiettivi di qualità ambientali o gli usi in atto del corpo idrico recettore.

In sede di approvazione del progetto dell'impianto di trattamento delle acque reflue urbane l'autorità competente dovrà verificare che l'impianto sia in grado di garantire che la concentrazione media giornaliera dell'azoto ammoniacale (espresso come N), in uscita dall'impianto di trattamento non superi il 30% del valore della concentrazione dell'azoto totale (espresso come N) in uscita dall'impianto di trattamento. Tale prescrizione non vale per gli scarichi in mare.

In sede di autorizzazione allo scarico, l'autorità competente:

- a) fisserà il sistema di riferimento per il controllo degli scarichi di impianti di trattamento rispettivamente a: l'opzione riferita al rispetto della concentrazione o della percentuale di abbattimento il riferimento alla concentrazione media annua a alla concentrazione media giornaliera per il parametro «azoto totale » della tabella 2
- b) fisserà il limite opportuno relativo al parametro «Escherichia coli» espresso come UFC/100mL. Si consiglia un limite non superiore a 5000 UFC/100mL.

I trattamenti appropriati devono essere individuati con l'obiettivo di:

- a) rendere semplice la manutenzione e la gestione
- b) essere in grado di sopportare adeguatamente forti variazioni orarie del carico idraulico e organico
- c) minimizzare i costi gestionali.

Questa tipologia di trattamento può equivalere ad un trattamento primario o ad un trattamento secondario a seconda della soluzione tecnica adottata e dei risultati depurativi raggiunti.

Per tutti gli agglomerati con popolazione equivalente compresa tra 50 e 2000 a.e, si ritiene auspicabile il ricorso a tecnologie di depurazione naturale quali il lagunaggio o la fitodepurazione, o tecnologie come i filtri percolatori o impianti ad ossidazione totale.

Peraltro tali trattamenti possono essere considerati adatti se opportunamente dimensionati, al fine del raggiungimento dei limiti della tabella 1, anche per tutti gli agglomerati in cui la popolazione equivalente fluttuante sia superiore al 30% della popolazione residente e laddove le caratteristiche territoriali e climatiche lo consentano.



Tali trattamenti si prestano, per gli agglomerati di maggiori dimensioni con popolazione equivalente compresa tra i 2000 e i 25000 a.e, anche a soluzioni integrate con impianti a fanghi attivi o a biomassa adesa, a valle del trattamento, con funzione di affinamento.

#### 4 METODI DI CAMPIONAMENTO ED ANALISI

Fatto salvo quanto diversamente specificato nelle tabelle 1, 2, 3, 4 circa i metodi analitici di riferimento, rimangono valide le procedure di controllo, campionamento e misura definite dalle normative in essere prima dell'entrata in vigore del presente decreto. Le metodiche di campionamento ed analisi saranno aggiornate con apposito decreto ministeriale su proposta dell'APAT.

Tabella 3. Valori limiti di emissione in acque superficiali e in fognatura.

Numero parametro	PARAMETRI	unità di misura	Scarico in acque superficiali	Scarico in rete fognaria (*)
1	pH	5,5-9,5	5,5-9,5	
2	Temperatura	°C	[1]	[1]
3	colore		non percettibile con diluizione 1:20	non percettibile con diluizione 1:40
4	odore		non deve essere causa di molestie	non deve essere causa di molestie
5	materiali grossolani		assenti	assenti
6	Solidi speciali totali [2]	mg/L	≤80	≤200
7	BOD5 (come O2) [2]	mg/L	≤40	≤250
8	COD (come O2) [2]	mg/L	≤160	≤500
9	Alluminio	mg/L	≤1	≤2,0
10	Arsenico	mg/L	≤0,5	≤0,5
11	Bario	mg/L	≤20	-
12	Boro	mg/L	≤2	≤4
13	Cadmio	mg/L	≤0,02	≤0,02
14	Cromo totale	mg/L	≤2	≤4
15	Cromo VI	mg/L	≤0,2	≤020

16	Ferro	mg/L	≤2	≤4
17	Manganese	mg/L	≤2	≤4
18	Mercurio	mg/L	≤0,005	≤0,005
19	Nichel	mg/L	≤2	≤4
20	Piombo	mg/L	≤0,2	≤0,3
21	Rame	mg/L	≤0,1	≤0,4
22	Selenio	mg/L	≤0,03	≤0,03
23	Stagno	mg/L	≤10	
24	Zinco	mg/L	≤0,5	≤1,0
25	Cianuri totali (CN)	mg/L	≤0,5	≤1,0
26	Cloro attivo libero	mg/L	≤0,2	≤0,3
27	Solfuri (come H <sub>2</sub> S)	mg/L	≤1	≤2
28	Solfiti (come SO <sub>3</sub> )	mg/L	≤1	≤2
29	Solfati (come SO <sub>4</sub> ) [3]	mg/L	≤1000	≤1000
30	Cloruri [3]	mg/L	≤1200	≤1200
31	Fluoruri	mg/L	≤6	≤12
32	Fosforo totale (come P) [2]	mg/L	≤10	≤10
33	Azoto ammoniacale (come NH <sub>4</sub> ) [2]	mg/L	≤15	≤30
34	Azoto nitroso (come N) [2]	mg/L	≤0,6	≤0,6
35	Azoto nitrico (come N) [2]	mg/L	≤20	≤30
36	Grassi e olii animali/vegetali	mg/L	≤20	≤40
37	Idrocarburi	mg/L	≤5	≤10

	totali			
38	Fenoli	mg/L	≤0,5	≤1
39	Aldeidi	mg/L	≤1	≤2
40	Solventi organici aromatici	mg/L	≤0,2	≤0,4
41	Solventi organici azotati [4]	mg/L	≤0,1	≤0,2
42	Tensioattivi totali	mg/L	≤2	≤4
43	Pesticidi fosforati	mg/L	≤0,10	≤0,10
44	Pesticidi totali (esclusi i fosforati) [5]	mg/L	≤0,05	≤0,05
	tra cui:			
45	- aldrin	mg/L	≤0,01	≤0,01
46	- dicldrin	mg/L	≤0,01	≤0,01
47	- endrin	mg/L	≤0,002	≤0,002
48	- isodrin	mg/L	≤0,002	≤0,002
49	Solventi clorurati [5]	mg/L	≤1	≤2
50	Escherichia coli [4]	UFC/ 100mL	nota	
51	Saggio di tossicità acuta [5]		il campione non é accettabile quando dopo 24 ore il numero degli organismi immobili uguale o maggiore del 50% del totale	il campione non e accettabile quando dopo 24 ore il numero degli organismi immobili è uguale o maggiore: è del 80% del totale

[\*] I limiti per lo scarico in rete fognaria sono obbligatori in assenza di limiti stabiliti dall'autorità competente o in mancanza di un impianto finale di trattamento in grado di rispettare i limiti di emissione dello scarico finale. Limiti diversi devono essere resi conformi a quanto indicato alla nota 2 della tabella 5 relativa a sostanze pericolose.

[1] Per i corsi d'acqua la variazione massima tra temperature medie di qualsiasi sezione del corso d'acqua a monte e a valle del punto di immissione non deve superare i 3 °C. Su almeno metà di qualsiasi sezione a valle tale variazione non deve superare 1 °C. Per i laghi la temperatura dello scarico non deve superare i 30 °C e l'incremento di temperatura del corpo recipiente non deve in nessun caso superare i 3 °C oltre 50 metri di distanza dal punto di immissione. Per i canali artificiali, il

massimo valore medio della temperatura dell'acqua di qualsiasi sezione non deve superare i 35 °C, la condizione suddetta è subordinata all'assenso del soggetto che gestisce il canale. Per il mare e per le zone di foce di corsi d'acqua non significativi, la temperatura dello scarico non deve superare i 35 °C e l'incremento di temperatura del corpo recipiente non deve in nessun caso superare i 3 °C oltre i 1000 metri di distanza dal punto di immissione. Deve inoltre essere assicurata la compatibilità ambientale dello scarico con il corpo recipiente ed evitata la formazione di barriere termiche alla foce dei fiumi.

[2] Per quanto riguarda gli scarichi di acque reflue urbane valgono i limiti indicati in tabella 1 e, per le zone sensibili anche quelli di tabella 2. Per quanto riguarda gli scarichi di acque reflue industriali recapitanti in zone sensibili la concentrazione di fosforo totale e di azoto totale deve essere rispettivamente di 1 e 10 mg/L.

[3] Tali limiti non valgono per lo scarico in mare, in tal senso le zone di foce sono equiparate alle acque marine costiere, purché almeno sulla metà di una qualsiasi sezione a valle dello scarico non vengono disturbate le naturali variazioni della concentrazione di solfati o di cloruri.

[4] In sede di autorizzazione allo scarico dell'impianto per il trattamento di acque reflue urbane, da parte dell'autorità competente andrà fissato il limite più opportuno in relazione alla situazione ambientale e igienico sanitaria del corpo idrico recettore e agli usi esistenti. Si consiglia un limite non superiore ai 5000 UFC/ 100 m L.

[5] Il saggio di tossicità è obbligatorio. Oltre al saggio su *Daphnia magna*, possono essere eseguiti saggi di tossicità acuta su *Ceriodaphnia dubia*, *Selenastrum capricornutum*, batteri bioluminescenti o organismi quali *Artemia salina*, per scarichi di acqua salata o altri organismi tra quelli che saranno indicati ai sensi del punto 4 del presente allegato. In caso di esecuzione di più test di tossicità si consideri il risultato peggiore. Il risultato positivo della prova di tossicità non determina l'applicazione diretta delle sanzioni di cui al titolo V, determina altresì l'obbligo di approfondimento delle indagini analitiche, la ricerca delle cause di tossicità e la loro rimozione.

**Tabella 3/A. Limiti di emissione per unità di prodotto riferiti a specifici cicli produttivi [\*\*]**

Settore produttivo	Quantità scaricata per unità di prodotto (o capacità di produzione)	media mensile	media giorno [*]
<b>Cadmio</b>			
Estrazione dello zinco, raffinazione del piombo e dello zinco, industria dei metalli non ferrosi e del cadmio metallico			
Fabbricazione dei composti del cadmio	g/kg grammi di Cd scaricato per chilogrammo di Cd trattato	0,5	
Produzione di pigmenti	g/kg (grammi di Cd scaricato per chilogrammo di Cd trattato)	0,3	
Fabbricazione di stabilizzanti	g/kg al (grammi di Cd scaricato per chilogrammo di Cd trattato)	0,5	
Fabbricazione di batterie primarie e secondarie	g/kg al (grammi di Cd scaricato per chilogrammo di Cd trattato)	1,5	
Galvanostegia	g/kg al (grammi di Cd	0,3	

scaricato per  
chilogrammo di Cd  
trattato)

Mercurio (settore dell'elettrolisi dei cloruri alcalini)

Salamoia riciclata - da applicare all'Hg presente negli effluenti provenienti dall'unità di produzione del cloro	g Hg/t di capacità di produzione di cloro, installata	0,5
--	---	-----

Salamoia riciclata - da applicare al totale del Hg presente in tutte le acque di scarico contenenti Hg provenienti dall'area dello stabilimento industriale	g Hg/t di capacità di produzione di cloro, installata	1
---	---	---

Salamoia a perdere - da applicare al totale del Hg presente in tutte le acque di scarico contenenti Hg provenienti dall'area dello stabilimento industriale.	g Hg/t di capacità di produzione di cloro, installata	5
--	---	---

Mercurio (settori diversi da quello dell'elettrolisi dei cloruri alcalini)

Aziende che impiegano catalizzatori all'Hg per la produzione di cloruro di vinile	g/t capacità di produzione di CVM	0,1
---	-----------------------------------	-----

Aziende che impiegano catalizzatori all'Hg per altre produzioni	g/kg mercurio trattato	5
---	------------------------	---

Fabbricazione dei catalizzatori contenenti Hg utilizzati per la produzione di CVM	g/kg al mese mercurio trattato	0,7
---	--------------------------------	-----

Fabbricazione dei composti organici ed inorganici del mercurio	g/kg al mese mercurio trattato	0,05
--	--------------------------------	------

Fabbricazione di batterie primarie contenenti Hg	g/kg al mese mercurio trattato	0,03
--	--------------------------------	------

Industrie dei metalli non ferrosi

- Stabilimenti di recupero del mercurio [1]

- Estrazione e raffinazione di metalli non ferrosi [1]

Stabilimenti di trattamento

dei rifiuti tossici contenenti mercurio

Esaclorocicloesano (HCH)

Produzione HCH g HCH/t HCH prodotte 2

Estrazione lindano g HCH/t HCH trattato 4

Produzione ed estrazione lindano g HCH/t HCH prodotto 5

DDT

Produzione DDT compresa la formulazione sul posto di DDT g/t di sostanze prodotte, trattate o utilizzate - valore mensile 4 8

Pentaclorofenolo (PCP)

Produzione del PCP Na idrolisi dell'esaclorobenzene g/t di capacità di produzione o capacità di utilizzazione 25 50

Aldrin, dieldrin, endrin, isodrin

Produzione e formulazione di: Aldrin e/o dieldrin e/o endrin e/o isodrin g/t capacità di produzione o capacità di utilizzazione 3 15

Produzione e trattamento di HCB g HCB/t di capacità di produzione di HCB 10

Esaclorobenzene (HCB)

Produzione di pereloroctilcne (PER) e di tetracloruro di carbonio (CC14) mediante perclorurazione g HCB/t di capacità di produzione totale di PER + CC14 1,5

Produzione di tricloroetilene e/o percloetilene con altri procedimenti [1]

Esaclorobutadiene

Produzione di percloroetilene (PER) e di tetracloruro di carbonio (CC14) mediante perclorurazione g HCB/t di capacità di produzione totale di PER + CC14 1,5

Produzione di tricloroetilene e/o di percloroetilene

mediante altri procedimenti [1]

## Cloroformio

Produzione clorometani del metanolo o da combinazione di metanolo e metano g CHC13/t di capacità di produzione di clorometani 10

Produzione clorometani mediante clorurazione del metano g CHC13/t di capacità di produzione di clorometani 7,5

## Tetracloruro di carbonio

Produzione di tetracloruro di carbonio mediante perclorurazione - procedimento con lavaggio g CC14/ t di capacità di produzione totale di CC14 e di percloroetilene 30 40

Produzione di tetracloruro di carbonio mediante perclorurazione - procedimento senza lavaggio g CC14/t di capacità di produzione totale di CC14 e di percloroetilene 2,5 5

Produzione di clorometani mediante clorurazione del metano (compresa la clorolisi sotto pressione a partire dal metanolo) [1]

Produzione di clorofluorocarburi ([1])

## 1,2 dicloroetano (EDC)

Unicamente produzione 1,2 dicloroetano g/t 2,5 5

Produzione 1,2 dicloroetano e trasformazione e/o utilizzazione nello stesso stabilimento tranne che per l'utilizzazione nella produzione di scambiatori di calore g/t 5 10

Utilizzazione di EDC per lo sgrassaggio dei metalli (in stabilimenti industriali diversi da quelli del punto precedente) [2]

Trasformazione di 1,2 dicloroetano in sostanze diverse dal cloruro di vinile g/t 2,5 5

## Tricloroetilene

Produzione di tricloroetilene (TRI) e di percloroetilene g/t 2,5 5

(PER) ([2])

Utilizzazione TRI per lo sgrassaggio dei metalli [2]	g/t		
Triclorobenzene (TCB)			
Produzione di TCB per disidrocloreazione e/o trasformazione di TCB	g/t	10	
Produzione e trasformazione di clorobenzeni mediante clorazione ([2])	g/t	0,5	
Percloroetilene (PER)			
Produzione di tricloroetilene (TRI) e di percloroetilene (procedimenti TRI-PER)	g/t	2,5	5
Produzione di tetracloruro di carbonio e di percloroetilene (procedimenti TETRA-PER) [2]	g/t	2,5	20
Utilizzazione di PER per lo sgrassaggio metalli [2]			
Produzione di clorofluorocarbonio (1)			

**Note alla tabella 3/A [\*]**

Qualora non diversamente indicato, i valori indicati sono riferiti a medie mensili. Ove non indicato esplicitamente si consideri come valore delle media giornaliera il doppio di quella mensile.

[\*\*] Per i cicli produttivi che hanno uno scarico della sostanza pericolosa in questione, minore al quantitativo annuo indicato nello schema seguente, le autorità competenti all'autorizzazione possono evitare il procedimento autorizzativo. In tal caso valgono solo i limiti di tabella 3.

Sostanza pericolosa	Quantità annua di sostanza inquinante scaricata considerata
Cadmio	10 Kg/anno di Cd (nel caso di stabilimenti di galvanostegia si applicano comunque i limiti di tabella 3/A, quando la capacità complessiva delle vasche di galvanostegia super a 1,5 m3)
Mercurio (settore dell'elettrolisi dei cloruri alcalini)	È sempre richiesto il rispetto della tabella 3/A.
Mercurio (settore	7,5 Kg/anno di Hg



diverse dell'elettrolisi  
dei cloruri alcalini)

Esaclorocicloesano (HCH)	3 Kg/ anno di HCH
DDT	1 Kg/ anno di DDT
Pentaclorofenolo (PCP)	3 Kg/anno di PCP
Aldrin, dieldrin, endrin, isodrin	È sempre richiesto il rispetto della tabella 3/A.
Esaclorobenzene (HCB)	1 Kg/anno di HCB
Esaclorobutadiene (HCBB)	1 Kg/anno di HCBB
Cloroformio	30 Kg/anno di CHCL3
Tetracloruro di carbonio (TETRA)	30 Kg/anno di TETRA
1,2 dicloroetano (EDC)	30 Kg/anno di EDC
Tricloroetilene (TRI)	30 Kg/ anno di TR1
Triclorobenzene (TCB)	È sempre richiesto il rispetto della tabella 3/A.
Percloroetilene (PER)	30 Kg/anno di PER

[1] Per questi cicli produttivi non vi sono limiti di massa per unità di prodotto, devono essere rispettati, solo i limiti di concentrazione indicati in tabella 3 in relazione alla singola sostanza o alla famiglia di sostanze di appartenenza.

[2] Per questi cicli produttivi non vengono indicati i limiti di massa per unità di prodotto, ma devono essere rispettati, oltre ai limiti di concentrazione indicati in tabella 3 per la famiglia di sostanze di appartenenza, i seguenti limiti di concentrazione:

	Media giorno mg/L	Media mese mg/L
1,2 dicloroetano (EDC) Utilizzazione di EDC per lo sgrassaggio dei metalli in stabilimenti industriali diversi da quelli che producono, trasformano e/o utilizzano EDC nello stesso stabilimento	0,2	0,1
Tricloroetilene (TRI) Produzione di tricloroetilene (TRI) e di percloroetilene (PER)	0,5	1
Utilizzazione TRI per lo sgrassaggio dei metalli	0,2	0,2

Triclorobenzene (TCB) Produzione e trasformazione di clorobenzeni mediante clorazione	0,1	0,05
Percloroetilene (PER) Produzione di tricloroetilene (TRI) e di percloroetilene (Procedimenti TRI-PER)	1	0,5
Utilizzazione di PER per lo sgrassaggio metalli	0,2	0,1

Per verificare che gli scarichi soddisfano i limiti indicati nella tabella 3/A deve essere prevista una procedura di controllo che prevede:

- il prelievo quotidiano di un campione rappresentativo degli scarichi effettuati nel giro di 24 ore e la misurazione della concentrazione della sostanza in esame;
- la misurazione del flusso totale degli scarichi nello stesso arco di tempo.

La quantità di sostanza scaricata nel corso di un mese si calcola sommando le quantità scaricate ogni giorno nel corso del mese. Tale quantità va divisa per la quantità totale di prodotto o di materia prima.

**Tabella 4. Limiti di emissione per le acque reflue urbane ed industriali che recapitano sul suolo**

		unità di misura	(il valore della concentrazione deve essere minore o uguale a quello indicato)
1	pH		6-8
2	SAR		10
3	Materiali grossolani	-	assenti
4	Solidi sospesi totali	mg/L	25
5	BOD5	mgO <sub>2</sub> /L	20
6	COD	mgO <sub>2</sub> /L	100
7	Azoto totale	mg N/L	15
8	Fosforo totale	mg P/L	2
9	Tensioattivi totali	mg/L	0,5
10	Alluminio	mg/L	1
11	Berillio	mg/L	0,1
12	Arsenico	mg/L	0,05
13	Bario	mg/L	10
14	Boro	mg/L	0,5

15	Cromo totale	mg/L	1
16	Ferro	mg/L	2
17	Manganese	mg/L	0,2
18	Nichel	mg/L	0,2
19	Piombo	mg/L	0,1
20	Rame	mg/L	0,1
21	Selenio	mg/L	0,002
22	Stagno	mg/L	3
23	Vanadio	mg/L	0,1
24	Zinco	mg/L	0,5
25	Solfuri	mgH <sub>2</sub> S/L	0,5
26	Solfiti	mgSO <sub>3</sub> /L	0,5
27	Solfati	mgSO <sub>4</sub> /L	500
28	Cloro attivo	mg/L	0,2
29	Cloruri	mgCl/L	200
30	Fluoruri	mgF/L	1
31	Fenoli totali	mg/L	0,1
32	Aldeidi totali	mg/L	0,5
33	Solventi organici aromatici totali	mg/L	0,01
34	Solventi organici azotati totali	mg/L	0,01
35	Saggio di tossicità su Daphnia magna (vedi nota 8 di tabella 3)	LC50 24h	il campione non è accettabile quando dopo 24 ore il numero degli organismi immobili è uguale o maggiore del 50% del totale
36	Escherichia coli []	UFC/100 mL	

[1] In sede di autorizzazione allo scarico dell'impianto per il trattamento di acque reflue urbane, da parte dell'autorità competente andrà fissato il limite più opportuno in relazione alla situazione ambientale e igienico sanitaria del corpo idrico recettore e agli usi esistenti. Si consiglia un limite non superiore ai 5000 UFC/100 mL.

Tabella 5. Sostanze per le quali non possono essere adottati limiti meno restrittivi di quelli indicati in tabella 3, per lo scarico in acque superficiali [1] e per lo scarico in rete fognaria [2], o in tabella 4 per lo scarico sul suolo

1	Arsenico
2	Cadmio
3	Cromo totale
4	Cromo esavalente
5	Mercurio
6	Nichel
7	Piombo
8	Rame
9	Selenio
10	Zinco
11	Fenoli
12	Oli minerali persistenti e idrocarburi di origine petrolifera persistenti
13	Solventi organici aromatici
14	Solventi organici azotati
15	Composti organici alogenati (compresi i pesticidi clorurati)
16	Pesticidi fosforiti
17	Composti organici dello stagno
18	Sostanze classificate contemporaneamente «cancerogene» (R45) e «pericolose per l'ambiente acquatico» (R50 e 51/53) ai sensi del <a href="#"><u>decreto legislativo 3 febbraio 1997, n. 52</u></a> , e successive modifiche

[1] Per quanto riguarda gli scarichi in corpo idrico superficiale, nel caso di insediamenti produttivi aventi scarichi con una portata complessiva media giornaliera inferiore a 50 m<sup>3</sup>, per i parametri della tabella 5, ad eccezione di quelli indicati sotto i numeri 2, 4, 5, 7, 15, 16, 17 e 18 le regioni e le province autonome nell'ambito dei piani di tutela, possono ammettere valori di concentrazione che superano di non oltre il 50% i valori indicati nella tabella 3, purché sia dimostrato che ciò non comporti un peggioramento della situazione ambientale e non pregiudica il raggiungimento gli obiettivi ambientali.

[2] Per quanto riguarda gli scarichi in fognatura, purché sia garantito che lo scarico finale della fognatura rispetti i limiti di tabella 3, o quelli stabiliti dalle regioni, l'ente gestore può stabilire per i parametri della tabella 5, ad eccezione di quelli indicati sotto i numeri 2, 4, 5, 7, 14, 15, 16 e 17, limiti di accettabilità i cui valori di concentrazione superano quello indicato in tabella 3.

Tabella 6 - Peso vivo medio corrispondente ad una produzione di 340 Kg di azoto per anno, al netto delle perdite di rimozione e stoccaggio, da considerare ai fini dell'assimilazione alle acque reflue domestiche (art. 101, comma 7, lettera b))

<b>Categoria animale allevata</b>	<b>Peso vivo medio per anno (t)</b>
Scrofe con suinetti fino a 30 kg	<b>3,4</b>
Suini in accrescimento/ingrasso	<b>3,0</b>
Vacche da latte in produzione	2,5
Rimonta vacche da latte	2,8
Bovini all'ingrasso	4,0
Galline ovaiole	1,5
Polli da carne	1,4
Tacchini	2,0
Cunicoli	2,4
Ovicapriini	3,4
Equini	4,9

#### **Allegato 6 - Criteri per la individuazione delle aree sensibili**

Si considera area sensibile un sistema idrico classificabile in uno dei seguenti gruppi:

a) laghi naturali, altre acque dolci, estuari e acque del litorale già eutrofizzati, o probabilmente esposti a prossima eutrofizzazione, in assenza di interventi protettivi specifici.

Per individuare il nutriente da ridurre mediante ulteriore trattamento, vanno tenuti in considerazione i seguenti elementi:

i) nei laghi e nei corsi d'acqua che si immettono in laghi/bacini/baie chiuse con scarso ricambio idrico e ove possono verificarsi fenomeni di accumulazione la sostanza da eliminare è il fosforo, a meno che non si dimostri che tale intervento non avrebbe alcuno effetto sul livello dell'eutrofizzazione. Nel caso di scarichi provenienti da ampi agglomerati si può prevedere di eliminare anche l'azoto;

ii) negli estuari, nelle baie e nelle altre acque del litorale con scarso ricambio idrico, ovvero in cui si immettono grandi quantità di nutrienti, se, da un lato, gli scarichi provenienti da piccoli agglomerati urbani sono generalmente di importanza irrilevante, dall'altro, quelli provenienti da agglomerati più estesi rendono invece necessari interventi di eliminazione del fosforo e/o dell'azoto, a meno che non si dimostri che ciò non avrebbe comunque alcun effetto sul livello dell'eutrofizzazione;

b) acque dolci superficiali destinate alla produzione di acqua potabile che potrebbero contenere, in assenza di interventi, una concentrazione di nitrato superiore a 50 mg/L, (stabilita conformemente alle disposizioni pertinenti della direttiva 75/440 concernente la qualità delle acque superficiali destinate alla produzione d'acqua potabile);

c) aree che necessitano, per gli scarichi afferenti, di un trattamento supplementare al trattamento secondario al fine di conformarsi alle prescrizioni previste dalla presente norma.

Ai sensi del comma 1, lettera a), dell'articolo 91, sono da considerare in prima istanza come sensibili i laghi posti ad un'altitudine sotto i 1.000 sul livello del mare e aventi una superficie dello specchio liquido almeno di 0,3 km<sup>2</sup>.

Nell'identificazione di ulteriori aree sensibili, oltre ai criteri di cui sopra, le Regioni dovranno prestare attenzione a quei corpi idrici dove si svolgono attività tradizionali di produzione ittica.

#### **Allegato 7**

#### **PARTE A - ZONE VULNERABILI DA NITRATI DI ORIGINE AGRICOLA**

### **Parte AI - Criteri per l'individuazione delle zone vulnerabili**

Si considerano zone vulnerabili le zone di territorio che scaricano direttamente o indirettamente composti azotati in acque già inquinate o che potrebbero esserlo in conseguenza di tali scarichi.

Tali acque sono individuate, in base tra l'altro dei seguenti criteri:

1. la presenza di nitrati o la loro possibile presenza ad una concentrazione superiore a 50 mg/L (espressi come NO<sub>3</sub>) nelle acque dolci superficiali, in particolare quelle destinate alla produzione di acqua potabile, se non si interviene;
2. la presenza di nitrati o la loro possibile presenza ad una concentrazione superiore a 50 mg/L (espressi come NO<sub>3</sub>) nelle acque dolci sotterranee, se non si interviene;
3. la presenza di eutrofizzazione oppure la possibilità del verificarsi di tale fenomeno nell'immediato futuro nei laghi naturali di acque dolci o altre acque dolci, estuari, acque costiere e marine, se non si interviene.

Nell'individuazione delle zone vulnerabili, le regioni tengono conto pertanto:

1. delle caratteristiche fisiche e ambientali delle acque e dei terreni che determinano il comportamento dei nitrati nel sistema acqua/terreno;
2. del risultato conseguibile attraverso i programmi d'azione adottati;
3. delle eventuali ripercussioni che si avrebbero nel caso di mancato intervento.

#### *Controlli da eseguire ai fini della revisione delle zone vulnerabili*

Ai fini di quanto disposto dal comma 4 dell'articolo 92, la concentrazione dei nitrati deve essere controllata per il periodo di durata pari almeno ad un anno:

- nelle stazioni di campionamento previste per la classificazione dei corpi idrici sotterranei e superficiali individuate secondo quanto previsto dall'allegato 1 al decreto;
- nelle altre stazioni di campionamento previste al Titolo II Capo II relativo al controllo delle acque destinate alla produzione di acque potabili, almeno una volta al mese e più frequentemente nei periodi di piena;
- nei punti di prelievo, controllati ai sensi del [d.P.R. n. 236/1988](#), delle acque destinate al consumo umano.

Il controllo va ripetuto almeno ogni quattro anni. Nelle stazioni dove si è riscontrata una concentrazione di nitrati inferiore a 25 mg/L (espressi come NO<sub>3</sub>) il programma di controllo può essere ripetuto ogni otto anni, purché non si sia manifestato alcun fattore nuovo che possa aver incrementato il tenore dei nitrati.

Ogni quattro anni è sottoposto a riesame lo stato eutrofico delle acque dolci superficiali, di transizione e costiere, adottando di conseguenza i provvedimenti del caso.

Nei programmi di controllo devono essere applicati i metodi di misura di riferimento previsti al successivo punto.

#### Metodi di riferimento

##### Concimi chimici

Il metodo di analisi dei composti dell'azoto è stabilito in conformità al D.M. 19 luglio 1989 - Approvazione dei metodi ufficiali di analisi per i fertilizzanti.

##### Acque dolci, acque costiere e acque marine

Il metodo di analisi per la rilevazione della concentrazione di nitrati è la spettrofotometria di assorbimento molecolare. I laboratori che utilizzano altri metodi di misura devono accertare la comparabilità dei risultati ottenuti.

### **Parte AII - Aspetti metodologici**

1. L'individuazione delle zone vulnerabili viene effettuata tenendo conto dei carichi (specie animali allevate, intensità degli allevamenti e loro tipologia, tipologia dei reflui che ne derivano e modalità di applicazione al terreno, coltivazioni e fertilizzazioni in uso) nonché dei fattori ambientali che possono concorrere a determinare uno stato di contaminazione.

Tali fattori dipendono:

- dalla vulnerabilità intrinseca delle formazioni acquifere ai fluidi inquinanti (caratteristiche litostrutturali, idrogeologiche e idrodinamiche del sottosuolo e degli acquiferi);
- dalla capacità di attenuazione del suolo nei confronti dell'inquinante (caratteristiche di tessitura, contenuto di sostanza organica ed altri fattori relativi alla sua composizione e reattività chimico-biologica);
- dalle condizioni climatiche e idrologiche;
- dal tipo di ordinamento colturale e dalle relative pratiche agronomiche.

Gli approcci metodologici di valutazione della vulnerabilità richiedono un'ideale ed omogenea base di dati e a tal proposito si osserva che sul territorio nazionale sono presenti:

- aree per cui sono disponibili notevoli conoscenze di base e già è stata predisposta una mappatura della vulnerabilità a scala di dettaglio sia con le metodologie CNR-GNDICI [2] che con sistemi parametrici;
- aree nelle quali, pur mancando studi e valutazioni di vulnerabilità, sono disponibili dati sufficienti per effettuare un'indagine di carattere orientativo e produrre un elaborato cartografico a scala di riconoscimento;
- aree in cui le informazioni sono molto carenti o frammentarie ed è necessario ricorrere ad una preventiva raccolta di dati al fine di applicare le metodologie di base studiate in ambito CNR-GNDICI.

Al fine di individuare sull'intero territorio nazionale le zone vulnerabili ai nitrati si ritiene opportuno procedere ad un'indagine preliminare di riconoscimento, che deve essere in seguito revisionata sulla base di aggiornamenti successivi conseguenti anche ad eventuali ulteriori indagini di maggiore dettaglio.

[2] Gruppo Nazionale per la Difesa dalle Catastrofi Idrogeologiche.

## 2. Indagine preliminare di riconoscimento

La scala cartografica di rappresentazione prescelta è 1:250.000 su base topografica preferibilmente informatizzata.

Obiettivo dell'indagine di riconoscimento è l'individuazione delle porzioni di territorio dove le situazioni pericolose per le acque sotterranee sono particolarmente evidenti. In tale fase dell'indagine non è necessario separare più classi di vulnerabilità.

In prima approssimazione i fattori critici da considerare nell'individuazione delle zone vulnerabili sono:

- a) presenza di un acquifero libero o parzialmente confinato (ove la connessione idraulica con la superficie è possibile) e, nel caso di rocce litoidi fratturate, presenza di un acquifero a profondità inferiore a 50 m, da raddoppiarsi in zona a carsismo evoluto;
- b) presenza di una litologia di superficie e dell'insaturo prevalentemente permeabile (sabbia, ghiaia o litotipi fratturati);
- c) presenza di suoli a capacità di attenuazione tendenzialmente bassa (ad es. suoli prevalentemente sabbiosi, o molto ghiaiosi, con basso tenore di sostanza organica, poco profondi).

La concomitanza delle condizioni sopra esposte identifica le situazioni di maggiore vulnerabilità.

Vengono escluse dalle zone vulnerabili le situazioni in cui la natura dei corpi rocciosi impedisce la formazione di un acquifero o dove esiste una protezione determinata da un orizzonte scarsamente permeabile purché continuo.

L'indagine preliminare di riconoscimento delle zone vulnerabili viene effettuata:

- a) per le zone ove è già disponibile una mappatura a scala di dettaglio o di sintesi, mediante accorpamento delle aree classificate ad alta, elevata ed estremamente elevata vulnerabilità;
- b) per le zone dove non è disponibile una mappatura ma esistono sufficienti informazioni geo-pedologico-ambientali, mediante il metodo di valutazione di zonazione per aree omogenee (metodo CNR-GNDICI) o il metodo parametrico;
- c) per le zone dove non esistono sufficienti informazioni, mediante dati esistenti e/o rapidamente acquisibili e applicazione del metodo CNR-GNDICI, anche ricorrendo a criteri di similitudine.

## 3. Aggiornamenti successivi.

L'indagine preliminare di riconoscimento può essere suscettibile di sostanziali approfondimenti e aggiornamenti sulla base di nuove indicazioni, tra cui, in primo luogo, i dati provenienti da attività di monitoraggio che consentono una caratterizzazione e una delimitazione più precisa delle aree vulnerabili.

Con il supporto delle ARPA, ove costituite, deve essere avviata una indagine finalizzata alla stesura di una cartografia di maggiore dettaglio (1:50.000-100.000) per convogliare la maggior parte delle risorse tecnico-scientifiche sullo studio delle zone più problematiche.

Obiettivo di questa indagine è l'individuazione dettagliata della «vulnerabilità specifica» degli acquiferi e in particolare delle classi di grado più elevato. Si considerano, pertanto, i fattori inerenti la «vulnerabilità intrinseca, degli acquiferi e la capacità di attenuazione del suolo, dell'insaturo e dell'acquifero.

Il prodotto di tale indagine può essere soggetto ad aggiornamenti sulla base di nuove conoscenze e dei risultati della sperimentazione. È opportuno gestire i dati raccolti mediante un sistema GIS.

4. Le amministrazioni possono comunque intraprendere studi di maggior dettaglio quali strumenti di previsione e di prevenzione dei fenomeni di inquinamento. Questi studi sono finalizzati alla valutazione della vulnerabilità e dei rischi presenti in siti specifici (campi, pozzi, singole aziende, comprensori, ecc.), all'interno delle più vaste aree definite come vulnerabili, e possono permettere di indicare con maggiore definizione le eventuali misure da adottare nel tempo e nello spazio.

#### ***Parte AIII - Zone vulnerabili designate***

In fase di prima attuazione sono designate vulnerabili all'inquinamento da nitrati provenienti da fonti agricole le seguenti zone:

- quelle già individuate dalla Regione Lombardia con il regolamento attuativo della legge regionale 15 dicembre 1993, n. 37;
- quelle già individuate dalla Regione Emilia-Romagna con la deliberazione del Consiglio regionale 11 febbraio 1997, n. 570;
- la zona delle conoidi delle province di Modena, Reggio Emilia e Parma;
- l'area dichiarata a rischio di crisi ambientale di cui all'articolo 6 della legge 28 agosto 1989, n. 305 del bacino Burana Po di Volano della provincia di Ferrara;
- l'area dichiarata a rischio di crisi ambientale di cui all'articolo 6 della legge 28 agosto 1989, n. 305 dei bacini dei fiumi Fissero, Canal Bianco e Po di Levante (della regione Veneto).

Tale elenco viene aggiornato, su proposta delle Regioni interessate, sulla base dei rilevamenti e delle indagini svolte.

#### ***Parte AIV - Indicazioni e misure per i programmi d'azione***

I programmi d'azione sono obbligatori per le zone vulnerabili e tengono conto dei dati scientifici e tecnici disponibili, con riferimento principalmente agli apporti azotati rispettivamente di origine agricola o di altra origine, nonché delle condizioni ambientale locali.

1. I programmi d'azione includono misure relative a:

- 1.1) i periodi in cui è proibita l'applicazione al terreno di determinati tipi di fertilizzanti;
- 1.2) la capacità dei depositi per effluenti di allevamento; tale capacità deve superare quella necessaria per l'immagazzinamento nel periodo più lungo, durante il quale è proibita l'applicazione al terreno di effluenti nella zona vulnerabile, salvo i casi in cui sia dimostrato all'autorità competente che qualsiasi quantitativo di effluente superiore all'effettiva capacità d'immagazzinamento verrà gestito senza causare danno all'ambiente;
- 1.3) la limitazione dell'applicazione al terreno di fertilizzanti conformemente alla buona pratica agricola e in funzione delle caratteristiche della zona vulnerabile interessata; in particolare si deve tener conto:
  - a) delle condizioni, del tipo e della pendenza del suolo;
  - b) delle condizioni climatiche, delle precipitazioni e dell'irrigazione;
  - c) dell'uso del terreno e delle pratiche agricole, inclusi i sistemi di rotazione e di avvicendamento colturale.

Le misure si basano sull'equilibrio tra il prevedibile fabbisogno di azoto delle colture, e l'apporto di azoto proveniente dal terreno e dalla fertilizzazione, corrispondente:

- alla quantità di azoto presente nel terreno nel momento in cui la coltura comincia ad assorbirlo in misura significativa (quantità rimanente alla fine dell'inverno);
- all'apporto di composti di azoto provenienti dalla mineralizzazione netta delle riserve di azoto organico presenti nel terreno;
- all'aggiunta di composti di azoto provenienti da effluenti di allevamento;
- all'aggiunta di composti di azoto provenienti da fertilizzanti chimici e da altri fertilizzanti.

I programmi di azione devono contenere almeno le indicazioni riportate nel Codice di Buona Pratica Agricola, ove applicabili.

2. Le misure devono garantire che, per ciascuna azienda o allevamento, il quantitativo di effluente zootecnico sparso sul terreno ogni anno, compreso quello depositato dagli animali stessi, non superi un apporto pari a 170 kg di azoto per ettaro.



Tuttavia per i primi due anni del programma di azione il quantitativo di effluente utilizzabile può essere elevato fino ad un apporto corrispondente a 210 kg di azoto per ettaro. I predetti quantitativi sono calcolati sulla base del numero e delle categorie degli animali.

Ai fini del calcolo degli apporti di azoto provenienti dalle diverse tipologie di allevamento si terrà conto delle indicazioni contenute nel decreto del Ministero delle politiche agricole e forestali.

3. Durante e dopo i primi quattro anni di applicazione del programma d'azione le regioni in casi specifici possono fare istanza al Ministero dell'ambiente per lo spargimento di quantitativi di effluenti di allevamento diversi da quelli sopra indicati, ma tali da non compromettere le finalità, da motivare e giustificare in base a criteri obiettivi relativi alla gestione del suolo e delle colture, quali:

- stagioni di crescita prolungate;
- colture con grado elevato di assorbimento di azoto;
- terreni con capacità eccezionalmente alta di denitrificazione.

Il Ministero dell'ambiente, acquisito il parere favorevole della Commissione europea, che lo rende sulla base delle procedure previste all'articolo 9 della direttiva 91/676/CEE, può concedere lo spargimento di tali quantitativi.

## **PARTE B - ZONE VULNERABILI DA PRODOTTI FITOSANITARI**

### ***Parte BI - Criteri per l'individuazione***

1. Le Regioni e le Province autonome individuano le aree in cui richiedere limitazioni o esclusioni d'impiego, anche temporanee, di prodotti fitosanitari autorizzati, allo scopo di proteggere le risorse idriche e altri comparti rilevanti per la tutela sanitaria o ambientale, ivi inclusi l'entomofauna utile e altri organismi utili, da possibili fenomeni di contaminazione. Un'area è considerata area vulnerabile quando l'utilizzo al suo interno dei prodotti fitosanitari autorizzati pone in condizioni di rischio le risorse idriche e gli altri comparti ambientali rilevanti.

2. Il Ministero della Sanità ai sensi dell'art. 5, comma 20 del decreto legislativo 17 marzo 1995, n. 194, su documentata richiesta delle Regioni e delle Province autonome, sentita la Commissione consultiva di cui all'articolo 20 dello stesso decreto legislativo, dispone limitazioni o esclusioni d'impiego, anche temporanee, dei prodotti fitosanitari autorizzati nelle aree individuate come zone vulnerabili da prodotti fitosanitari.

3. Le Regioni e le Province autonome provvedono entro un anno, sulla base dei criteri indicati nella parte BIII di questo allegato, alla prima individuazione e cartografia delle aree vulnerabili ai prodotti fitosanitari ai fini della tutela delle risorse idriche sotterranee.

Successivamente alla prima individuazione, tenendo conto degli aspetti metodologici indicati nella parte BIII, punto 3, le Regioni e le Province autonome provvedono ad effettuare la seconda individuazione e la stesura di una cartografia di maggiore dettaglio delle zone vulnerabili dai prodotti fitosanitari.

4. Possono essere considerate zone vulnerabili dai prodotti fitosanitari ai fini della tutela di zone di rilevante interesse naturalistico e della protezione di organismi utili, ivi inclusi insetti e acari utili, uccelli insettivori, mammiferi e anfibi, le aree naturali protette, o porzioni di esse, indicate nell'Elenco Ufficiale di cui all'art. 5 della legge 6 dicembre 1991, n. 394.

5. Le Regioni e le Province autonome predispongono programmi di controllo per garantire il rispetto delle limitazioni o esclusioni d'impiego dei prodotti fitosanitari disposte, su loro richiesta, dal Ministero della Sanità. Esse forniscono al Ministero dell'Ambiente e all'Agenzia Nazionale per la protezione dell'ambiente e per i servizi tecnici (APAT) i dati relativi all'individuazione e alla cartografia delle aree di protezione dai prodotti fitosanitari.

6. L'APAT e le Agenzie Regionali per la Protezione dell'Ambiente forniscono supporto tecnico-scientifico alle Regioni e alle Province autonome al fine di:

- a) promuovere uniformità d'intervento nelle fasi di valutazione e cartografia delle aree di protezione dai prodotti fitosanitari;
- b) garantire la congruità delle elaborazioni cartografiche e verificare la qualità delle informazioni ambientali di base (idrogeologiche, pedologiche, ecc.).

7. L'APAT promuove attività di ricerca nell'ambito delle problematiche relative al destino ambientale dei prodotti fitosanitari autorizzati. Tali attività hanno il fine di acquisire informazioni intese a migliorare e aggiornare i criteri di individuazione delle aree vulnerabili per i comparti del suolo, delle acque superficiali e sotterranee, nonché degli organismi non bersaglio.

Il Ministero dell'Ambiente e della tutela del territorio provvede, tenuto conto delle informazioni acquisite e sentita la Conferenza permanente per i rapporti tra lo Stato, le Regioni e le Province autonome di Trento e Bolzano, ad aggiornare i criteri per l'individuazione delle aree vulnerabili.

### **Parte BII - Aspetti metodologici**

1. Come per le zone vulnerabili da nitrati, anche nel caso dei fitofarmaci si prevedono due fasi di individuazione delle aree interessate dal fenomeno: una indagine di riconoscimento (prima individuazione) e un'indagine di maggiore dettaglio (seconda individuazione).

2. Indagine preliminare di riconoscimento.

Per la prima individuazione delle aree vulnerabili da prodotti fitosanitari si adotta un tipo di indagine, alla scala di 1:250.000, simile a quella indicata in precedenza nella Parte AII di questo allegato.

2.1 La prima individuazione delle aree vulnerabili comprende, comunque, le aree per le quali le attività di monitoraggio hanno già evidenziato situazioni di compromissione dei corpi idrici sotterranei sulla base degli standard delle acque destinate al consumo umano indicati dal [D.P.R. n. 236 del 1988](#) per il parametro 55 (antiparassitari e prodotti assimilabili).

Sono escluse, invece, le situazioni in cui la natura delle formazioni rocciose impedisce la presenza di una falda, o dove esiste la protezione determinata da un orizzonte scarsamente permeabile o da un suolo molto reattivo.

Vengono escluse dalle aree vulnerabili le situazioni in cui la natura dei corpi rocciosi impedisce la formazione di un acquifero o dove esiste una protezione determinata da un orizzonte scarsamente permeabile, purché continuo, o da un suolo molto reattivo.

2.2 Obiettivo dell'indagine preliminare di riconoscimento non è la rappresentazione sistematica delle caratteristiche di vulnerabilità degli acquiferi, quanto piuttosto la individuazione delle porzioni di territorio dove le situazioni pericolose per le acque sotterranee sono particolarmente evidenti.

Per queste attività si rinvia agli aspetti metodologici già indicati nella Parte AII di questo allegato.

2.3 Ai fini della individuazione dei prodotti per i quali le amministrazioni potranno chiedere l'applicazione di eventuali limitazioni o esclusioni d'impiego ci si potrà avvalere di parametri, indici, modelli e sistemi di classificazione che consentano di raggruppare i prodotti fitosanitari in base al loro potenziale di percolazione.

### **3. Aggiornamenti successivi**

L'indagine preliminare di riconoscimento può essere suscettibile di sostanziali approfondimenti e aggiornamenti sulla base di nuove indicazioni, tra cui, in primo luogo, i dati provenienti da attività di monitoraggio che consentono una caratterizzazione e una delimitazione più precisa delle aree vulnerabili.

Questa successiva fase di lavoro, che può procedere parallelamente alle indagini e cartografie maggiore dettaglio, può prevedere inoltre la designazione di più di una classe di vulnerabilità (al massimo 3) riferita ai gradi più elevati e la valutazione della vulnerabilità in relazione alla capacità di attenuazione del suolo, in modo tale che si possa tenere conto delle caratteristiche intrinseche dei prodotti fitosanitari per poterne stabilire limitazioni o esclusioni di impiego sulla base di criteri quanto più possibile obiettivi.

3.1 La seconda individuazione e cartografia è restituita ad una scala maggiormente dettagliata (1:50.000-1:100.000): successivamente o contestualmente alle fasi descritte in precedenza, compatibilmente con la situazione conoscitiva di partenza e con le possibilità operative delle singole amministrazioni, deve essere avviata una indagine con scadenze a medio/lungo termine. Essa convoglia la maggior parte delle risorse tecnico-scientifiche sullo studio delle aree più problematiche, già individuate nel corso delle fasi precedenti.

Obiettivo di questa indagine è l'individuazione della vulnerabilità specifica degli acquiferi e in particolare delle classi di grado più elevato. Si considerano, pertanto, i fattori inerenti la vulnerabilità intrinseca degli acquiferi, la capacità di attenuazione del suolo e le caratteristiche chemiodinamiche dei prodotti fitosanitari.

Ai fini della individuazione dei prodotti per i quali le amministrazioni potranno chiedere l'applicazione di eventuali limitazioni o esclusioni d'impiego ci si potrà avvalere di parametri o indici che consentano di raggruppare i prodotti fitosanitari in base al loro potenziale di percolazione. Si cita, ad esempio, l'indice di Gustafson.

3.2 Le Regioni e le Province Autonome redigono un programma di massima con l'articolazione delle fasi di lavoro e i tempi di attuazione. Tale programma è inviato al Ministero dell'Ambiente e all'APAT, i quali forniscono supporto tecnico e scientifico alle Regioni e alle Province Autonome.

Le maggiori informazioni derivanti dall'indagine di medio-dettaglio consentiranno di disporre di uno strumento di lavoro utile per la pianificazione dell'impiego dei prodotti fitosanitari a livello locale e permetteranno di precisare, rispetto all'indagine preliminare di riconoscimento, le aree suscettibili di restrizioni o esclusioni d'impiego.

Non si esclude, ovviamente, la possibilità di intraprendere studi di maggior dettaglio a carattere operativo-progettuale, quali strumenti di previsione e, nell'ambito della pianificazione, di prevenzione dei fenomeni di inquinamento. Questi studi sono finalizzati al rilevamento della vulnerabilità e dei rischi presenti in siti specifici (campi pozzi, singole aziende, comprensori, ecc.), all'interno delle più vaste aree definite come vulnerabili, e possono permettere di indicare più nel dettaglio le eventuali restrizioni nel tempo e nello spazio nonché gli indirizzi tecnici cui attenersi nella scelta dei prodotti fitosanitari, dei tempi e delle modalità di esecuzione dei trattamenti.

### ***Parte BIII - Aspetti generali per la cartografia delle aree ove le acque sotterranee sono potenzialmente vulnerabili***

1. Le valutazioni sulla vulnerabilità degli acquiferi all'inquinamento si può avvalere dei Sistemi Informativi Geografici (GIS) quali strumenti per l'archiviazione, l'integrazione, l'elaborazione e la presentazione dei dati geograficamente identificati (georeferenziati). Tali sistemi permettono di integrare, sulla base della loro comune distribuzione nello spazio, grandi masse di informazioni anche di origine e natura diverse.

Le valutazioni possono essere verificate ed eventualmente integrate alla luce di dati diretti sulla qualità delle acque che dovessero rendersi disponibili.

Nel caso in cui si verificano discordanze con le previsioni effettuate sulla base di valutazioni si procede ad un riesame di queste ultime ed alla ricerca delle motivazioni tecniche di tali divergenze.

Il quadro di riferimento tecnico-scientifico e procedurale prevede di considerare la vulnerabilità su due livelli: vulnerabilità intrinseca degli acquiferi e vulnerabilità specifica.

#### *2. I Livello: Vulnerabilità intrinseca degli acquiferi.*

La valutazione della vulnerabilità intrinseca degli acquiferi considera essenzialmente le caratteristiche litostrostrutturali, idrogeologiche e idrodinamiche del sottosuolo e degli acquiferi presenti. Essa è riferita a inquinanti generici e non considera le caratteristiche chemiodinamiche delle sostanze.

2.1 Sono disponibili tre approcci alla valutazione e cartografia della vulnerabilità intrinseca degli acquiferi: metodi qualitativi, metodi parametrici e numerici.

La selezione di uno dei tre metodi dipende dalla disponibilità di dati, dalla scala di riferimento e dalla finalità dell'indagine.

2.2 I metodi qualitativi prevedono la zonizzazione per aree omogenee, valutando la vulnerabilità per complessi e situazioni idrogeologiche generalmente attraverso la tecnica della sovrapposizione cartografica. La valutazione viene fornita per intervalli preordinati e situazioni tipo. Il metodo elaborato dal GNDICI-CNR valuta la vulnerabilità intrinseca mediante la classificazione di alcune caratteristiche litostrostrutturali delle formazioni acquifere e delle condizioni di circolazione idrica sotterranea.

2.3 I metodi parametrici sono basati sulla valutazione di parametri fondamentali dell'assetto del sottosuolo e delle relazioni col sistema idrologico superficiale, ricondotto a scale di gradi di vulnerabilità. Essi prevedono l'attribuzione a ciascun parametro, suddiviso in intervalli di valori, di un punteggio prefigurato crescente in funzione dell'importanza da esso assunta nella valutazione complessiva. I metodi parametrici sono in genere più complessi poiché richiedono la conoscenza approfondita di un elevato numero di parametri idrogeologici e idrodinamici.

2.4 I metodi numerici sono basati sulla stima di un indice di vulnerabilità (come ad esempio il tempo di permanenza) basato su relazioni matematiche di diversa complessità.

2.5 In relazione allo stato e all'evoluzione delle conoscenze potrà essere approfondito ed opportunamente considerato anche il diverso peso che assume il suolo superficiale nella valutazione della vulnerabilità intrinseca; tale caratteristica viene definita come «capacità di attenuazione del suolo» e presuppone la disponibilità di idonee cartografie geo-pedologiche.

#### *3. II Livello: Vulnerabilità specifica*

Con vulnerabilità specifica s'intende la combinazione della valutazione e cartografia della vulnerabilità intrinseca degli acquiferi con quella della capacità di attenuazione del suolo per una determinata sostanza o gruppo di sostanze. Questa si ottiene dal confronto di alcune caratteristiche chemio-dinamiche della sostanza (capacità di assorbimento ai colloidali del suolo resistenza ai processi di degradazione, solubilità in acqua, polarità, etc.) con le caratteristiche fisiche, chimiche ed idrauliche del suolo.

La compilazione di cartografie di vulnerabilità specifica deriva da studi approfonditi ed interdisciplinari e richiede l'uso di opportuni modelli di simulazione.

### **Allegato 8 - ELENCO INDICATIVO DEI PRINCIPALI INQUINANTI**

1. Composti organoalogenati e sostanze che possano dare origine a tali composti nell'ambiente acquatico
2. Composti organofosforici
3. Composti organostannici
4. Sostanze e preparati, o i relativi prodotti di decomposizione, di cui è dimostrata la cancerogenicità o mutagenicità e che possono avere ripercussioni sulle funzioni steroidea, tiroidea, riproduttiva o su altre funzioni endocrine connesse nell'ambiente acquatico o attraverso di esso
5. Idrocarburi persistenti e sostanze organiche tossiche persistenti e bioaccumulabili
6. Cianuri
7. Metalli e relativi composti
8. Arsenico e relativi composti
9. Biocidi e prodotti fitosanitari
10. Materia in sospensione
11. Sostanze che contribuiscono all'eutrofizzazione (in particolare nitrati e fosfati)
12. Sostanze che hanno effetti negativi sul bilancio dell'ossigeno (e che possono essere misurate con parametri come la BOD, COD, ecc.)

### **Allegato 9 - AREE PROTETTE**

1. Il registro delle aree protette comprende i seguenti tipi di aree protette:

- i) aree designate per l'estrazione di acque destinate al consumo umano
- ii) aree designate per la protezione di specie acquatiche significative dal punto di vista economico;
- iii) corpi idrici intesi a scopo ricreativo, comprese le aree designate come acque di balneazione a norma della direttiva 76/160/CEE;
- iv) aree sensibili rispetto ai nutrienti, comprese quelle designate come zone vulnerabili a norma della direttiva 91/676/CEE e le zone designate come aree sensibili a norma della direttiva 91/271/CEE;
- v) aree designate per la protezione degli habitat e delle specie, nelle quali mantenere o migliorare lo stato delle acque è importante per la loro protezione, compresi i siti pertinenti della rete Natura 2000 istituiti a norma della direttiva 79/409/CEE e 92/43/CEE, recepite rispettivamente con la Legge dell'11 febbraio 1992, n. 157 e con D.P.R. 8 settembre 1997, n. 357 come modificato dal d.P.R. 12 marzo 2003, n. 120.

2. Le regioni inseriscono nel Piano di Tutela una sintesi del registro delle aree protette ricadenti nel loro territorio di competenza. Tale sintesi contiene mappe che indicano l'ubicazione di ciascuna area protetta, oltre che la descrizione della normativa comunitaria, nazionale o locale che le ha istituite.

### **Allegato 10 - ANALISI ECONOMICA**

L'analisi economica riporta informazioni sufficienti e adeguatamente dettagliate (tenuto conto dei costi connessi alla raccolta dei dati pertinenti) al fine di:

a) effettuare i pertinenti calcoli necessari per prendere in considerazione il principio del recupero dei costi dei servizi idrici, tenuto conto delle previsioni a lungo termine riguardo all'offerta e alla domanda di acqua nel distretto idrografico in questione e, se necessario:

- stime del volume, dei prezzi e dei costi connessi ai servizi idrici,
- stime dell'investimento corrispondente, con le relative previsioni;

b) formarsi un'opinione circa la combinazione delle misure più redditizie, relativamente agli utilizzi idrici, da includere nel programma di misure in base ad una stima dei potenziali costi di dette misure.

### **Allegato 11 - ELENCHI DEGLI ELEMENTI DA INSERIRE NEI PROGRAMMI DI MISURE**

Misure di base richieste ai sensi delle seguenti direttive:

- i) direttiva 76/160/CEE sulle acque di balneazione
- ii) direttiva 79/409/CEE sugli uccelli selvatici
- iii) direttiva 80/778/CEE sulle acque destinate al consumo umano, modificata dalla direttiva 98/83/CE
- iv) direttiva 96/82/CE sugli incidenti rilevanti (Seveso)
- v) direttiva 85/337/CEE sulla valutazione dell'impatto ambientale
- vi) direttiva 86/278/CEE sulla protezione dell'ambiente nell'utilizzazione dei fanghi di depurazione
- vii) direttiva 91/271/CEE sul trattamento delle acque reflue urbane
- viii) direttiva 91/414/CEE sui prodotti fitosanitari

- ix) direttiva 91/676/CEE sui nitrati
- x) direttiva 92/43/CEE sugli habitat
- xi) direttiva 96/61/CE sulla prevenzione e la riduzione integrate dell'inquinamento

#### **ELENCO INDICATIVO DELLE MISURE SUPPLEMENTARI DA INSERIRE NEI PROGRAMMI DI MISURE**

Elenco delle eventuali misure supplementari che le regioni possono decidere di adottare all'interno di ciascun distretto idrografico ricadente nel territorio di competenza nell'ambito del programma di misure.

- i) provvedimenti legislativi
- ii) provvedimenti amministrativi
- iii) strumenti economici o fiscali
- iv) accordi negoziati in materia ambientale
- v) riduzione delle emissioni
- vi) codici di buona prassi
- vii) ricostituzione e ripristino delle zone umide
- viii) riduzione delle estrazioni
- ix) misure di gestione della domanda, tra le quali la promozione di una produzione agricola adeguata alla situazione, ad esempio raccolti a basso fabbisogno idrico nelle zone colpite da siccità
- x) misure tese a favorire l'efficienza e il riutilizzo, tra le quali l'incentivazione delle tecnologie efficienti dal punto di vista idrico nell'industria e tecniche di irrigazione a basso consumo idrico
- xi) progetti di costruzione
- xii) impianti di desalinizzazione
- xiii) progetti di ripristino
- xiv) ravvenamento artificiale delle falde acquifere
- xv) progetti educativi
- xvi) progetti di ricerca, sviluppo e dimostrazione
- xvii) altre misure opportune




---

### **Allegati alla Parte Quarta**

#### **ALLEGATO A - Categorie di rifiuti**

- Q1 Residui di produzione o di consumo in appresso non specificati;
- Q2 Prodotti fuori norma;
- Q3 Prodotti scaduti;
- Q4 Sostanze accidentalmente riversate, perdute o aventi subito qualunque altro incidente, compresi tutti i materiali, le attrezzature, ecc. contaminati in seguito all'incidente in questione;
- Q5 Sostanze contaminate o insudciate in seguito ad attività volontarie (a esempio residui di operazioni di pulizia, materiali da imballaggio, contenitori, ecc.);
- Q6 Elementi inutilizzabili (ad esempio batterie fuori uso, catalizzatori esausti, ecc.);
- Q7 Sostanze divenute inadatte all'impiego (a esempio acidi contaminati, solventi contaminati, sali da rinverdimento esauriti, ecc.);
- Q8 Residui di processi industriali (a esempio scorie, residui di distillazione, ecc.);
- Q9 Residui di procedimenti antinquinamento (a esempio fanghi di lavaggio di gas, polveri di filtri dell'aria, filtri usati, ecc.);
- Q10 Residui di lavorazione/sagomatura (a esempio trucioli di tornitura o di fresatura, ecc.);
- Q11 Residui provenienti dall'estrazione e dalla preparazione delle materie prime (a esempio residui provenienti da attività minerarie o petrolifere, ecc.);
- Q12 Sostanze contaminate (a esempio olio contaminato da PCB, ecc.);
- Q13 Qualunque materia, sostanza o prodotto la cui utilizzazione è giuridicamente vietata;
- Q14 Prodotti di cui il detentore non si serve più (a esempio articoli messi fra gli scarti dell'agricoltura, dalle famiglie, dagli uffici, dai negozi, dalle officine, ecc.);
- Q15 Materie, sostanze o prodotti contaminati provenienti da attività di riattamento di terreni;
- Q16 Qualunque sostanza, materia o prodotto che non rientri nelle categorie sopra elencate.

#### **ALLEGATO B - Operazioni di smaltimento**

*N.B. Il presente allegato intende elencare le operazioni di smaltimento come avvengono nella pratica, i rifiuti devono essere smaltiti senza pericolo per la salute dell'uomo e senza usare procedimenti o metodi che possano recare pregiudizio all'ambiente.*

- D1 Deposito sul o nel suolo (a esempio discarica)
- D2 Trattamento in ambiente terrestre (a esempio biodegradazione di rifiuti liquidi o fanghi nei suoli)
- D3 Iniezioni in profondità (a esempio iniezioni dei rifiuti pompabili in pozzi. In cupole saline o faglie geologiche naturali)
- D4 Lagunaggio (a esempio scarico di rifiuti liquidi o di fanghi in pozzi, stagni o lagune, ecc.)
- D5 Messa in discarica specialmente allestita (a esempio sistematizzazione in alveoli stagni separati, ricoperti o isolati gli uni dagli altri e dall'ambiente)
- D6 Scarico dei rifiuti solidi nell'ambiente idrico eccetto l'immersione
- D7 Immersione, compreso il seppellimento nel sottosuolo marino
- D8 Trattamento biologico non specificato altrove nel presente allegato, che dia origine a composti o a miscugli che vengono eliminati secondo uno dei procedimenti elencati nei punti da D1 a D12
- D9 Trattamento fisico-chimico non specificato altrove nel presente allegato che dia origine a composti o a miscugli eliminati secondo uno dei procedimenti elencati nei punti da D1 a D12 (ad esempio evaporazione, essiccazione, calcinazione, ecc.)
- D10 Incenerimento a terra
- D11 Incenerimento in mare
- D12 Deposito permanente (a esempio sistemazione di contenitori in una miniera, ecc.)
- D13 Raggruppamento preliminare prima di una delle operazioni di cui ai punti da D1 a D12
- D14 Ricondizionamento preliminare prima di una delle operazioni di cui ai punti da D1 a D13
- D15 Deposito preliminare prima di una delle operazioni di cui ai punti da D1 a D14 (escluso il deposito temporaneo, prima della raccolta, nel luogo in cui sono prodotti).

#### **ALLEGATO C - Operazioni di recupero**

*N.B. Il presente allegato intende elencare le operazioni di recupero come avvengono nella pratica.*

*I rifiuti devono essere recuperati senza pericolo per la salute dell'uomo e senza usare procedimenti o metodi che possano recare pregiudizio all'ambiente*

- R1 Utilizzazione principale come combustibile o come altro mezzo per produrre energia
- R2 Rigenerazione/recupero di solventi
- R3 Riciclo/recupero delle sostanze organiche non utilizzate come solventi (comprese le operazioni di compostaggio e altre trasformazioni biologiche)
- R4 Riciclo/recupero dei metalli e dei composti metallici
- R5 Riciclo/recupero di altre sostanze inorganiche
- R6 Rigenerazione degli acidi o delle basi
- R7 Recupero dei prodotti che servono a captare gli inquinanti
- R8 Recupero dei prodotti provenienti dai catalizzatori
- R9 Rigenerazione o altri reimpieghi degli oli
- R10 Spandimento sul suolo a beneficio dell'agricoltura o dell'ecologia
- R11 Utilizzazione di rifiuti ottenuti da una delle operazioni indicate da R1 a R10
- R12 Scambio di rifiuti per sottoporli a una delle operazioni indicate da R1 a R11
- R13 Messa in riserva di rifiuti per sottoporli a una delle operazioni indicate nei punti da R1 a R12 (escluso il deposito temporaneo, prima della raccolta, nel luogo in cui sono prodotti)
- R14 *(soppressa dal d.lgs. n. 4 del 2008)*

**ALLEGATO D - Elenco dei rifiuti istituito conformemente all'articolo 1, lettera a), della direttiva 75/442/CEE relativa ai rifiuti e all'articolo 1, paragrafo 4, della direttiva 91/689/CEE relativa ai rifiuti pericolosi di cui alla Decisione della Commissione 2000/532/CE del 3 maggio 2000 (direttiva Ministero dell'Ambiente e della Tutela del Territorio 9 aprile 2002).**

#### **Introduzione**

Il presente elenco armonizzato di rifiuti verrà rivisto periodicamente, sulla base delle nuove conoscenze ed in particolare di quelle prodotte dall'attività di ricerca, e se necessario modificato in conformità dell'articolo 18 della direttiva 75/442/CEE. L'inclusione di un determinato materiale nell'elenco non significa tuttavia che tale materiale sia un rifiuto in ogni circostanza. La classificazione del materiale come rifiuto si applica solo se il materiale risponde alla definizione di cui all'articolo 1, lettera a), della direttiva 75/442/CEE.

1. Ai rifiuti inclusi nell'elenco si applicano le disposizioni di cui alla direttiva 75/442/CEE, a condizione che non trovi applicazione l'articolo 2, paragrafo 1, lettera b), della medesima direttiva.

2. Diversi tipi di rifiuto inclusi nell'elenco sono definiti specificatamente mediante un codice a sei cifre per ogni singolo rifiuto e i corrispondenti codici a quattro e a due cifre per i rispettivi capitoli. Di conseguenza, per identificare un rifiuto nell'elenco occorre procedere come segue:

3. Identificare la fonte che genera il rifiuto consultando i titoli dei capitoli da 01 a 12 o da 17 a 20 per risalire al codice a sei cifre riferito al rifiuto in questione, ad eccezione dei codici dei suddetti CcIDitoli che terminano con le cifre 99 è possibile che un determinato impianto o stabilimento debba classificare le proprie attività riferendosi a capitoli diversi. Per esempio un fabbricante di automobili può reperire i rifiuti che produce sia nel capitolo 12 (rifiuti dalla lavorazione e dal trattamento superficiale di metalli), che nel capitolo 11 (rifiuti inorganici contenenti metalli provenienti da trattamento e ricopertura di metalli) o ancora nel capitolo 08 (rifiuti da uso di rivestimenti), in funzione delle varie fasi della produzione. Nota: I rifiuti di imballaggio oggetto di raccolta differenziata (comprese combinazioni di diversi materiali di imballaggio) vanno classificati alla voce 15 01 e non alla voce 20 01.

3.1 Se nessuno dei codici dei capitoli da 01 a 12 o da 17 a 20 si presta per la classificazione di un determinato rifiuto, occorre esaminare i capitoli 13, 14 e 15 per identificare il codice corretto.

3.2. Se nessuno di questi codici risulta adeguato, occorre definire il rifiuto utilizzando i codici di cui al capitolo 16.

3.3. Se un determinato rifiuto non è classificabile neppure mediante i codici del capitolo 16, occorre utilizzare il codice 99 (rifiuti non altrimenti specificati) preceduto dalle cifre del capitolo che corrisponde all'attività identificata al punto 3.1.

3.4. I rifiuti contrassegnati nell'elenco con un asterisco "\*" sono rifiuti pericolosi ai sensi della direttiva 91/689/CEE relativa ai rifiuti pericolosi e ad essi si applicano le disposizioni della medesima direttiva, a condizione che non trovi applicazione l'articolo 1, paragrafo 5. Si ritiene che tali rifiuti presentino una o più caratteristiche indicate nell'Allegato III della direttiva 91/689/CEE e, in riferimento ai codici da H3 a H8, H10 e H11 del medesimo allegato, una o più delle seguenti caratteristiche:

- punto di infiammabilità  $< 55$  °C,
- una o più sostanze classificate come molto tossiche in concentrazione totale  $> 0,1\%$ ,
- una o più sostanze classificate come tossiche in concentrazione totale  $> 3\%$ ,
- una o più sostanze classificate come nocive in concentrazione totale  $> 25\%$ ,
- una o più sostanze corrosive classificate come R35 in concentrazione totale  $> 1\%$ ,
- una o più sostanze corrosive classificate come R34 in concentrazione totale  $> 5\%$ ,

4. una o più sostanze irritanti classificate come R41 in concentrazione totale  $> 10\%$ ,

- una o più sostanze irritanti classificate come R36, R37 e R38 in concentrazione totale  $> 20\%$ ,
- una sostanza riconosciuta come cancerogena (categorie 1 o 2) in concentrazione  $> 0,1\%$ ,
- una sostanza riconosciuta come cancerogena (categoria 3) in concentrazione  $> 1\%$ ,
- una sostanza riconosciuta come tossica per il ciclo riproduttivo (categorie 1 o 2) classificata come R60 o R61 in concentrazione  $> 0,5\%$ ,
- una sostanza riconosciuta come tossica per il ciclo riproduttivo (categoria 3) classificata come R62 o R63 in concentrazione  $> 5\%$ ,
- una sostanza mutagena della categoria 1 o 2 classificata come R46 in concentrazione  $> 0,1\%$ ,
- una sostanza mutagena della categoria 3 classificata come R40 in concentrazione  $> 1\%$ ;

Ai fini del presente Allegato per "sostanza pericolosa" si intende qualsiasi sostanza che è o sarà classificata come pericolosa ai sensi della direttiva 67/548/CEE e successive modifiche; per "metallo pesante" si intende qualunque composto di antimonio, arsenico, cadmio, cromo (VI), rame, piombo, mercurio, nichel, selenio, tellurio, tallio e stagno, anche quando tali metalli appaiono in forme metalliche classificate come pericolose.

5. Se un rifiuto è identificato come pericoloso mediante riferimento specifico o generico a sostanze pericolose e come non pericoloso in quanto "diverso" da quello pericoloso ("voce a specchio"), esso è classificato come pericoloso solo se le sostanze raggiungono determinate concentrazioni (ad esempio, percentuale in peso), tali da conferire al rifiuto in questione una o più delle proprietà di cui all'allegato III della direttiva 91/689/CEE del Consiglio. Per le caratteristiche da H3 a H8, H10 e H11 si applicano i valori limite di cui al punto 4, mentre le caratteristiche H1, H2, H9, H12, H13 e H14 non devono essere prese in considerazione, in quanto mancano i criteri di riferimento sia a livello comunitario che a livello nazionale, e si ritiene che la classificazione di pericolosità possa comunque essere correttamente effettuata applicando i criteri di cui al suddetto punto 4. La classificazione di un rifiuto identificato da una "voce a specchio" e la conseguente attribuzione del codice sono effettuate dal produttore/detentore del rifiuto.

6. Conformemente all'articolo 1, paragrafo 4, secondo trattino della direttiva 91/689/CEE, i rifiuti, diversi da quelli elencati in appresso, che secondo uno Stato membro presentino una o più caratteristiche indicate nell'allegato III della direttiva 91/689/CEE sono pericolosi. Tutti questi casi saranno notificati alla Commissione e verranno esaminati in vista della modifica dell'elenco conformemente all'articolo 18 della direttiva 75/442/CEE come modificata dalla direttiva 91/156/CEE.

7. Fatto salvo il disposto di cui al punto 7, gli Stati Membri possono decidere in casi eccezionali che un tipo di rifiuto classificato nell'elenco come non pericoloso presenta almeno una delle caratteristiche di cui all'allegato III della direttiva 91/689/CEE. In casi eccezionali gli Stati Membri possono decidere, sulla base di riscontri documentati dal detentore nella maniera più opportuna, che un determinato tipo di rifiuto classificato come pericoloso non presenta alcuna delle caratteristiche di cui all'allegato III della direttiva 91/689/CEE.

8. Le decisioni adottate dagli Stati Membri conformemente al punto 8 sono comunicate alla Commissione, che esamina e confronta tutte queste decisioni e valuta se occorra provvedere ad una modifica dell'elenco dei rifiuti e dei rifiuti pericolosi alla luce delle decisioni degli Stati Membri.

9. Come dichiarato in uno dei considerando della direttiva 99/45/CE, occorre riconoscere che le caratteristiche delle leghe sono tali che la determinazione precisa delle loro proprietà mediante i metodi convenzionali attualmente disponibili può risultare impossibile: le disposizioni di cui al punto 1 non trovano dunque applicazione per le leghe di metalli puri (ovvero non contaminati da sostanze pericolose). Ciò in attesa dei risultati di ulteriori attività che la Commissione e gli Stati membri si sono impegnati ad avviare per studiare uno specifico approccio di classificazione delle leghe. I rifiuti specificamente menzionati nel presente elenco continuano ad essere classificati come in esso indicato.

10. Per la numerazione delle voci contenute nell'elenco sono state applicate le seguenti regole: per i rifiuti rimasti invariati sono stati utilizzati i numeri specificati nella decisione 94/3/CE della Commissione, mentre i codici dei rifiuti che hanno subito modifiche sono stati cancellati e rimangono inutilizzati per evitare confusioni dopo l'adozione del nuovo elenco. Ai rifiuti che sono stati aggiunti è stato attribuito un codice non ancora utilizzato nella decisione della Commissione 94/3/CE, né nella decisione della Commissione 2000/532/CE.

11. Indice

### **Capitoli dell'elenco**

01 Rifiuti derivanti da prospezione, estrazione da miniera o cava, nonché dal trattamento fisico o chimico di minerali  
02 Rifiuti prodotti da agricoltura, orticoltura, acquacoltura, selvicoltura, caccia e pesca, trattamento e preparazione di alimenti  
03 Rifiuti della lavorazione del legno e della produzione di pannelli, mobili, polpa, carta e cartone  
04 Rifiuti della lavorazione di pelli e pellicce e dell'industria tessile  
05 Rifiuti della raffinazione del petrolio, purificazione del gas naturale e trattamento pirolitico del carbone  
06 Rifiuti dei processi chimici inorganici  
07 Rifiuti dei processi chimici organici  
08 Rifiuti della produzione, formulazione, fornitura ed uso di rivestimenti (pitture, vernici e smalti vetriati), adesivi, sigillanti, e inchiostri per stampa  
09 Rifiuti dell'industria fotografica  
10 Rifiuti provenienti da processi termici  
11 Rifiuti prodotti dal trattamento chimico superficiale e dal rivestimento di metalli ed altri materiali; idrometallurgia non ferrosa  
12 Rifiuti prodotti dalla lavorazione e dal trattamento fisico e meccanico superficiale di metalli e plastica  
13 Oli esauriti e residui di combustibili liquidi (tranne oli commestibili, 05 e 12)  
14 Solventi organici, refrigeranti e propellenti di scarto (tranne le voci 07 e 08)  
15 Rifiuti di imballaggio, assorbenti, stracci, materiali filtranti e indumenti protettivi (non specificati altrimenti)  
16 Rifiuti non specificati altrimenti nell'elenco  
17 Rifiuti delle operazioni di costruzione e demolizione (compreso il terreno proveniente da siti contaminati)  
18 Rifiuti prodotti dal settore sanitario e veterinario o da attività di ricerca collegate (tranne i rifiuti di cucina e di ristorazione che non derivino direttamente da trattamento terapeutico)  
19 Rifiuti prodotti da impianti di trattamento dei rifiuti, impianti di trattamento delle acque reflue fuori sito, nonché dalla potabilizzazione dell'acqua e dalla sua preparazione per uso industriale  
20 Rifiuti urbani (rifiuti domestici e assimilabili prodotti da attività commerciali e industriali nonché dalle istituzioni) inclusi i rifiuti della raccolta differenziata : nell'elenco che segue i rifiuti univocamente pericolosi (senza voce speculare) sono stati evidenziati con codice, asterisco e scritta in rosso.  
N.d.R. I rifiuti pericolosi con voce speculare sono stati evidenziati con codice in rosso, ma asterisco e scritta in nero. I rifiuti non pericolosi sono stati riportati in caratteri normali.

01 Rifiuti derivanti da prospezione, estrazione da miniera o cava, nonché dal trattamento fisico o chimico di minerali  
01 01 rifiuti prodotti dall'estrazione di minerali  
01 01 01 rifiuti da estrazione di minerali metalliferi  
01 01 02 rifiuti da estrazione di minerali non metalliferi  
01 03 rifiuti prodotti da trattamenti chimici e fisici di minerali metalliferi  
01 03 04 \* sterili che possono generare acido prodotti dalla lavorazione di minerale solforoso  
01 03 05 \* altri sterili contenenti sostanze pericolose  
01 03 06 sterili diversi da quelli di cui alle voci 01 03 04 e 01 03 05 01  
03 07 \* altri rifiuti contenenti sostanze pericolose prodotti da trattamenti chimici e fisici di minerali metalliferi  
01 03 08 polveri e residui affini diversi da quelli di cui alla voce 01 03 07  
01 03 09 fanghi rossi derivanti dalla produzione di allumina, diversi da quelli di cui alla voce 1 03 07  
01 03 99 rifiuti non specificati altrimenti  
01 04 rifiuti prodotti da trattamenti chimici e fisici di minerali non metalliferi  
01 04 07 \* rifiuti contenenti sostanze pericolose, prodotti da trattamenti chimici e fisici di minerali non metalliferi  
01 04 08 scarti di ghiaia e pietrisco, diversi da quelli di cui alla voce 01 04 07  
01 04 09 scarti di sabbia e argilla  
01 04 10 polveri e residui affini, diversi da quelli di cui alla voce 01 04 07  
01 04 11 rifiuti della lavorazione di potassa e salgemma, diversi da quelli di cui alla voce 01 4 07



01 04 12 sterili ed altri residui del lavaggio e della pulitura di minerali, diversi da quelli di cui alle voci 01 04 07 e 01 04 11

01 04 13 rifiuti prodotti dalla lavorazione della pietra, diversi da quelli di cui alla voce 01 04 07

01 04 99 rifiuti non specificati altrimenti

01 05 04 fanghi e rifiuti di perforazione di pozzi per acque dolci

(1)

01 05 fanghi di perforazione ed altri rifiuti di perforazione

01 05 05 \* fanghi e rifiuti di perforazione contenenti oli

01 05 06 \* fanghi di perforazione ed altri rifiuti di perforazione contenenti sostanze pericolose

01 05 07 fanghi e rifiuti di perforazione contenenti barite, diversi da quelli delle voci 01 05 05 e 01 05 06

01 05 08 fanghi e rifiuti di perforazione contenenti cloruri, diversi da quelli delle voci 01 05 05 e 01 05 06

01 05 99 rifiuti non specificati altrimenti

L'allegato alla decisione 2001/ 118/ CE riporta un rimando alla voce "01 03 07" che si ritiene errato.

02.01 01 fanghi da operazioni di lavaggio e pulizia

02 01 02 scarti di tessuti animali

02 01 03 scarti di tessuti vegetali

02 01 04 rifiuti plastici (ad esclusione degli imballaggi)

02 01 06 feci animali, urine e letame (comprese le lettiere usate), effluenti, raccolti separatamente e trattati fuori sito

02 01 07 rifiuti della silvicoltura

(1)

02 Rifiuti prodotti da agricoltura, orticoltura, acquacoltura, selvicoltura, caccia e pesca, trattamento e preparazione di alimenti

02 01 rifiuti prodotti da agricoltura, orticoltura, acquacoltura, selvicoltura, caccia e pesca

02 01 08 \* rifiuti agrochimici contenenti sostanze pericolose

02 01 09 rifiuti agrochimici diversi da quelli della voce 02 01 08

02 01 10 rifiuti metallici

02 01 99 rifiuti non specificati altrimenti

02 02 01 fanghi da operazioni di lavaggio e pulizia

02 02 02 scarti di tessuti animali

02 02 03 scarti inutilizzabili per il consumo o la trasformazione

02 02 04 fanghi prodotti dal trattamento in loco degli effluenti

02 02 rifiuti della preparazione e del trattamento di carne, pesce ed altri alimenti di origine animale

02 02 99 rifiuti non specificati altrimenti

02 03 01 fanghi prodotti da operazioni di lavaggio, pulizia, sbucciatura, centrifugazione e separazione di componenti

02 03 02 rifiuti legati all'impiego di conservanti

02 03 03 rifiuti prodotti dall'estrazione tramite solvente

02 03 04 scarti inutilizzabili per il consumo o la trasformazione

02 03 05 fanghi prodotti dal trattamento in loco degli effluenti

02 03 99 rifiuti non specificati altrimenti

02 04 01 terriccio residuo delle operazioni di pulizia e lavaggio delle barbabietole

02 04 02 carbonato di calcio fuori specifica

02 04 03 fanghi prodotti dal trattamento in loco degli effluenti

02 04 99 rifiuti non specificati altrimenti

02 05 01 scarti inutilizzabili per il consumo o la trasformazione

02 05 02 fanghi prodotti dal trattamento in loco degli effluenti

02 05 99 rifiuti non specificati altrimenti

02 06 01 scarti inutilizzabili per il consumo o la trasformazione

02 06 02 rifiuti legati all'impiego di conservanti

02 06 03 fanghi prodotti dal trattamento in loco degli effluenti

02 06 99 rifiuti non specificati altrimenti

02 07 01 rifiuti prodotti dalle operazioni di lavaggio, pulizia e macinazione della materia prima

02 07 02 rifiuti prodotti dalla distillazione di bevande alcoliche

02 07 03 rifiuti prodotti dai trattamenti chimici

02 07 04 scarti inutilizzabili per il consumo o la trasformazione

02 07 05 fanghi prodotti dal trattamento in loco degli effluenti

02.07 99 rifiuti non specificati altrimenti

03.01 01 scarti di corteccia e sughero

02 03 rifiuti della preparazione e del trattamento di frutta, verdura, cereali, oli alimentari, cacao, caffè, tè e tabacco; della produzione di conserve alimentari; della produzione di lievito ed estratto di lievito; della preparazione e fermentazione di melassa

02 04 rifiuti prodotti dalla raffinazione dello zucchero

02 05 rifiuti dell'industria lattiero-casearia

02 06 rifiuti dell'industria dolciaria e della panificazione

02.07 rifiuti della produzione di bevande alcoliche ed analcoliche (tranne caffè, tè e cacao)

3 Rifiuti della lavorazione del legno e della produzione di pannelli, mobili, polpa, carta e cartone

03 01 rifiuti della lavorazione del legno e della produzione di pannelli e mobili

03 01 04 \* segatura, trucioli, residui di taglio, legno, pannelli di truciolare e piallacci contenenti sostanze pericolose

03 01 05 segatura, trucioli, residui di taglio, legno, pannelli di truciolare e piallacci diversi da quelli di cui alla voce 03 01 04

03 01 99 rifiuti non specificati altrimenti

03 02 rifiuti dei trattamenti conservativi del legno

03 02 01 \* prodotti per i trattamenti conservativi del legno contenenti composti organici non Alogenati

03 02 02 \* prodotti per i trattamenti conservativi del legno contenenti composti organici clorurati

03 02 03 \* prodotti per i trattamenti conservativi del legno contenenti composti organometallici

03 02 04 \* prodotti per i trattamenti conservativi del legno contenenti composti inorganici

03 02 05 \* altri prodotti per i trattamenti conservativi del legno contenenti sostanze pericolose

03 02 99 prodotti per i trattamenti conservativi del legno non specificati altrimenti

03 03 01 scarti di corteccia e legno

03 03 02 fanghi di recupero dei bagni di macerazione (green liquor)

03 03 05 fanghi prodotti dai processi di disinchiostrazione nel riciclaggio della carta

03 03 07 scarti della separazione meccanica nella produzione di polpa da rifiuti di carta e cartone

03 03 08 scarti della selezione di carta e cartone destinati ad essere riciclati

03 03 09 fanghi di scarto contenenti carbonato di calcio

03 03 rifiuti della produzione e della lavorazione di polpa, carta e cartone

03 03 10 scarti di fibre e fanghi contenenti fibre, riempitivi e prodotti di rivestimento generati dai processi di separazione meccanica

03 03 11 fanghi prodotti dal trattamento in loco degli effluenti, diversi da quelli di cui alla voce 03 03 10

03 03 99 rifiuti non specificati altrimenti

04 01 01 carniccio e frammenti di calce

04 01 02 rifiuti di calcinazione

04 Rifiuti della lavorazione di pelli e pellicce, nonché dell'industria tessile

04 01 rifiuti della lavorazione di pelli e pellicce

04 01 03 \* bagni di sgrassatura esauriti contenenti solventi senza fase liquida

04 01 04 liquido di concia contenente cromo

04 01 05 liquido di concia non contenente cromo

04 01 06 fanghi, prodotti in particolare dal trattamento in loco degli effluenti, contenenti cromo

04 01 07 fanghi, prodotti in particolare dal trattamento in loco degli effluenti, non contenenti cromo

04 01 08 cuoio conciato (scarti, cascami, ritagli, polveri di lucidatura) contenenti cromo

04 01 09 rifiuti delle operazioni di confezionamento e finitura

04 01 99 rifiuti non specificati altrimenti

04 02 09 rifiuti da materiali compositi (fibre impregnate, elastomeri, plastomeri)

04 02 10 materiale organico proveniente da prodotti naturali (ad es. grasso, cera)

04 02 rifiuti dell'industria tessile

04 02 14 \* rifiuti provenienti da operazioni di finitura, contenenti solventi organici

04 02 15 rifiuti da operazioni di finitura, diversi da quelli di cui alla voce 04 02 14

04 02 16 \* tinture e pigmenti, contenenti sostanze pericolose

04 02 17 tinture e pigmenti, diversi da quelli di cui alla voce 04 02 16

04 02 19 \* fanghi prodotti dal trattamento in loco degli effluenti, contenenti sostanze pericolose

04 02 20 fanghi prodotti dal trattamento in loco degli effluenti, diversi da quelli di cui alla voce 04 02 19

04 02 21 rifiuti da fibre tessili grezze

04 02 22 rifiuti da fibre tessili lavorate

04 02 99 rifiuti non specificati altrimenti

05 Rifiuti della raffinazione del petrolio, purificazione del gas naturale e trattamento pirolitico del carbone

05 01 rifiuti della raffinazione del petrolio

05 01 02 \* fanghi da processi di dissalazione

05 01 03 \* morchie depositate sul fondo dei serbatoi

05 01 04 \* fanghi acidi prodotti da processi di alchilazione

05 01 05 \* perdite di olio

05 01 06 \* fanghi oleosi prodotti dalla manutenzione di impianti e apparecchiature

05 01 07 \* catrami acidi

05 01 08 \* altri catrami

05 01 09 \* fanghi prodotti dal trattamento in loco degli effluenti, contenenti sostanze pericolose

05 01 10 fanghi prodotti dal trattamento in loco degli effluenti, diversi da quelli di cui alla voce 05 01 09

05 01 11 \* rifiuti prodotti dalla purificazione di carburanti tramite basi

05 01 12 \* acidi contenenti oli

05 01 13 fanghi residui dell'acqua di alimentazione delle caldaie

05 01 14 rifiuti prodotti dalle torri di raffreddamento

05 01 15 \* filtri di argilla esauriti

05 01 16 rifiuti contenenti zolfo prodotti dalla desolforizzazione del petrolio

05 01 17 bitumi

05 01 99 rifiuti non specificati altrimenti

05 06 rifiuti prodotti dal trattamento pirolitico del carbone

05 06 01 \* catrami acidi

05 06 03 \* altri catrami

05 06 04 rifiuti prodotti dalle torri di raffreddamento

05 06 99 rifiuti non specificati altrimenti

05 07 rifiuti prodotti dalla purificazione e dal trasporto di gas naturale

05 07 01 \* rifiuti contenenti mercurio

05 07 02 rifiuti contenenti zolfo

05 07 99 rifiuti non specificati altrimenti

06 Rifiuti dei processi chimici inorganici

06 01 rifiuti della produzione, formulazione, fornitura ed uso di acidi

06 01 01 \* acido solforico ed acido solforoso

06 01 02 \* acido cloridrico

06 01 03 \* acido fluoridrico

06 01 04 \* acido fosforico e fosforoso

06 01 05 \* acido nitrico e acido nitroso

06 01 06 \* altri acidi

06 01 99 rifiuti non specificati altrimenti

06 02 rifiuti della produzione, formulazione, fornitura ed uso di basi

06 02 01 \* idrossidocalcio

06 02 03 \* idrossido di ammonio

06 02 04 \* idrossido di sodio e di potassio

06 02 05 \* altre basi

06 02 99 rifiuti non specificati altrimenti

06 03 rifiuti della produzione, formulazione, fornitura ed uso di sali, loro soluzioni e ossidi metallici

06 03 11 \* sali e loro soluzioni, contenenti cianuri

06 03 13 \* sali e loro soluzioni, contenenti metalli pesanti

06 03 14 sali e loro soluzioni, diversi da quelli di cui alle voci 06 03 11 e 06 03 13

06 03 15 \* ossidi metallici contenenti metalli pesanti

06 03 16 ossidi metallici, diversi da quelli di cui alla voce 06 03 15

06 03 99 rifiuti non specificati altrimenti

06 04 rifiuti contenenti metalli, diversi da quelli di cui alla voce 06 03

06 04 03 \* rifiuti contenenti arsenico

06 04 04 \* rifiuti contenenti mercurio

06 04 05 \* rifiuti contenenti altri metalli pesanti

06 04 99 rifiuti non specificati altrimenti

06 05 fanghi prodotti dal trattamento in loco degli effluenti

06 05 02 \* fanghi prodotti dal trattamento in loco degli effluenti, contenenti sostanze pericolose

06 05 03 fanghi prodotti dal trattamento in loco degli effluenti, diversi da quelli di cui alla voce 06 05 02

06 06 rifiuti della produzione, formulazione, fornitura ed uso di prodotti chimici contenenti zolfo, dei processi chimici dello zolfo e dei processi di desolforazione

06 06 02 \* rifiuti contenenti solfuri pericolosi

06 06 03 rifiuti contenenti solfuri, diversi da quelli di cui alla voce 06 06 02

06 06 99 rifiuti non specificati altrimenti

06 07 rifiuti della produzione, formulazione, fornitura ed uso di prodotti alogeni e dei processi chimici degli alogeni

06 07 01 \* rifiuti dei processi elettrolitici, contenenti amianto

06 07 02 \* carbone attivato dalla produzione di cloro

06 07 03 \* fanghi di solfati di bario, contenenti mercurio

06 07 04 \* soluzioni ed acidi, ad es. acido di contatto

06 07 99 rifiuti non specificati altrimenti

06 08 rifiuti della produzione, formulazione, fornitura ed uso del silicio e dei suoi derivati

06 08 02 \* rifiuti contenenti clorosilano (2)

06 08 99 rifiuti non specificati altrimenti

06 09 rifiuti della produzione, formulazione, fornitura ed uso di prodotti fosforosi e dei processi chimici del fosforo

06 09 02 scorie fosforose

06 09 03 \* rifiuti prodotti da reazioni a base di calcio contenenti o contaminati da sostanze pericolose

06 09 04 rifiuti prodotti da reazioni a base di calcio, diversi da quelli di cui alla voce 06 09 03

06 09 99 rifiuti non specificati altrimenti

06 10 rifiuti della produzione, formulazione, fornitura ed uso di prodotti chimici contenenti azoto, dei processi chimici dell'azoto e della produzione di fertilizzanti

06 10 02 \* rifiuti contenenti sostanze pericolose

06 10 99 rifiuti non specificati altrimenti

06 11 01 rifiuti prodotti da reazioni a base di calcio nella produzione di biossido di titanio

06 11 99 rifiuti non specificati altrimenti

06 11 rifiuti dalla produzione di pigmenti inorganici ed opacificanti

06 13 rifiuti di processi chimici inorganici non specificati altrimenti

06 13 01 \* prodotti fitosanitari, agenti conservativi del legno ed altri biocidi inorganici

06 13 02 \* carbone attivato esaurito (tranne 06 07 02)

06 13 03 nerofumo

06 13 04 \* rifiuti della lavorazione dell'amianto

06 13 05 \* fuliggine

06 13 99 rifiuti non specificati altrimenti

(2) L'allegato alla decisione 2001/573/CE così riporta: "06 08 02 \* rifiuti contenenti clorosilano pericoloso".

07 Rifiuti dei processi chimici organici

07 01 rifiuti della produzione, formulazione, fornitura ed uso di prodotti chimici organici di base

07 01 01 \* soluzioni acquose di lavaggio ed acque madri

07 01 03 \* solventi organici alogenati, soluzioni di lavaggio ed acque madri

07 01 04 \* altri solventi organici, soluzioni di lavaggio ed acque madri

07 01 07 \* fondi e residui di reazione, alogenati

07 01 08 \* altri fondi e residui di reazione

07 01 09 \* residui di filtrazione e assorbenti esauriti, alogenati

07 01 10 \* altri residui di filtrazione e assorbenti esauriti

07 01 11 \* fanghi prodotti dal trattamento in loco degli effluenti, contenenti sostanze pericolose

07 01 12 fanghi prodotti dal trattamento in loco degli effluenti, diversi da quelli di cui alla voce

07 01 11 07 01 99 rifiuti non specificati altrimenti

07 02 rifiuti della produzione, formulazione, fornitura ed uso (PFFU) di plastiche, gomme sintetiche e fibre artificiali

07 02 01 \* soluzioni acquose di lavaggio ed acque madri

07 02 03 \* solventi organici alogenati, soluzioni di lavaggio ed acque madri

07 02 04 \* altri solventi organici, soluzioni di lavaggio ed acque madri

07 02 07 \* fondi e residui di reazione, alogenati

07 02 08 \* altri fondi e residui di reazione

07 02 09 \* residui di filtrazione e assorbenti esauriti, alogenati

07 02 10 \* altri residui di filtrazione e assorbenti esauriti

07 02 11 \* fanghi prodotti dal trattamento in loco degli effluenti, contenenti sostanze pericolose

07 02 12 fanghi prodotti dal trattamento in loco degli effluenti, diversi da quelli di cui alla voce 07 02 11

07 02 13 rifiuti plastici

07 02 14 \* rifiuti prodotti da additivi, contenenti sostanze pericolose

07 02 15 rifiuti prodotti da additivi, diversi da quelli di cui alla voce 07 02 14

07 02 16 \* rifiuti contenenti silicone pericoloso

07 02 17 rifiuti contenenti silicone diversi da quelli di cui alla voce 07 02 16

07 02 99 rifiuti non specificati altrimenti

07 03 rifiuti della produzione, formulazione, fornitura ed uso di coloranti e pigmenti organici (tranne 06 11)

07 03 01 \* soluzioni acquose di lavaggio ed acque madri

07 03 03 \* solventi organici alogenati, soluzioni di lavaggio ed acque madri

07 03 04 \* altri solventi organici, soluzioni di lavaggio ed acque madri

07 03 07 \* fondi e residui di reazione alogenati

07 03 08 \* altri fondi e residui di reazione

07 03 09 \* residui di filtrazione e assorbenti esauriti alogenati

07 03 10 \* altri residui di filtrazione e assorbenti esauriti

07 03 11 \* fanghi prodotti dal trattamento in loco degli effluenti, contenenti sostanze pericolose

07 03 12 fanghi prodotti dal trattamento in loco degli effluenti, diversi da quelli di cui alla voce 07 03 11

07 03 99 rifiuti non specificati altrimenti

07 04 rifiuti della produzione, formulazione, fornitura ed uso di prodotti fitosanitari (tranne 02 01 08 e 02 01 09), agenti conservativi del legno (tranne 03 02) ed altri biocidi organici

07 04 01 \* soluzioni acquose di lavaggio ed acque madri

07 04 03 \* solventi organici alogenati, soluzioni di lavaggio ed acque madri

07 04 04 \* altri solventi organici, soluzioni di lavaggio ed acque madri

07 04 07 \* fondi e residui di reazione alogenati

07 04 08 \* altri fondi e residui di reazione

07 04 09 \* residui di filtrazione e assorbenti esauriti alogenati

07 04 10 \* altri residui di filtrazione e assorbenti esauriti

07 04 11 \* fanghi prodotti dal trattamento in loco degli effluenti, contenenti sostanze pericolose

07 04 12 fanghi prodotti dal trattamento in loco degli effluenti, diversi da quelli di cui alla voce 07 04 11

07 04 13 \* rifiuti solidi contenenti sostanze pericolose

07 04 99 rifiuti non specificati altrimenti

07 05 rifiuti della produzione, formulazione, fornitura ed uso di prodotti farmaceutici

07 05 01 \* soluzioni acquose di lavaggio ed acque madri

07 05 03 \* solventi organici alogenati, soluzioni di lavaggio ed acque madri

07 05 04 \* altri solventi organici, soluzioni di lavaggio ed acque madri

07 05 07 \* fondi e residui di reazione, alogenati

07 05 08 \* altri fondi e residui di reazione

07 05 09 \* residui di filtrazione e assorbenti esauriti, alogenati

07 05 10 \* altri residui di filtrazione e assorbenti esauriti

07 05 11 \* fanghi prodotti dal trattamento in loco degli effluenti, contenenti sostanze pericolose

07 05 12 fanghi prodotti dal trattamento in loco degli effluenti, diversi da quelli di cui alla voce 07 05 11

07 05 13 \* rifiuti solidi contenenti sostanze pericolose

07 05 14 rifiuti solidi, diversi da quelli di cui alla voce 07 05 13

07 05 99 rifiuti non specificati altrimenti

07 06 rifiuti della produzione, formulazione, fornitura ed uso di grassi, lubrificanti, saponi, detersivi, disinfettanti e cosmetici

07 06 01 \* soluzioni acquose di lavaggio ed acque madri

07 06 03 \* solventi organici alogenati, soluzioni di lavaggio ed acque madri

07 06 04 \* altri solventi organici, soluzioni di lavaggio ed acque madri

07 06 07 \* fondi e residui di reazione, alogenati

07 06 08 \* altri fondi e residui di reazione

07 06 09 \* residui di filtrazione e assorbenti esauriti, alogenati

07 06 10 \* altri residui di filtrazione e assorbenti esauriti

07 06 11 \* fanghi prodotti dal trattamento in loco degli effluenti, contenenti sostanze pericolose

07 06 12 fanghi prodotti dal trattamento in loco degli effluenti, diversi da quelli di cui alla voce 07 06 11

07 06 99 rifiuti non specificati altrimenti

07 07 rifiuti della produzione, formulazione, fornitura ed uso di prodotti della chimica fine e di prodotti chimici non specificati altrimenti

07 07 01 \* soluzioni acquose di lavaggio ed acque madri

07 07 03 \* solventi organici alogenati, soluzioni di lavaggio ed acque madri

07 07 04 \* altri solventi organici, soluzioni di lavaggio ed acque madri

07 07 07 \* fondi e residui di reazione, alogenati

07 07 08 \* altri fondi e residui di reazione

07 07 09 \* residui di filtrazione e assorbenti esauriti, alogenati

07 07 10 \* altri residui di filtrazione e assorbenti esauriti

07 07 11 \* fanghi prodotti dal trattamento in loco degli effluenti, contenenti sostanze pericolose

07 07 12 fanghi prodotti dal trattamento in loco degli effluenti, diversi da quelli di cui alla voce 07 07 11 7

07 07 99 rifiuti non specificati altrimenti

08 Rifiuti della produzione, formulazione, fornitura ed uso di rivestimenti (pitture, vernici e smalti vetriati), adesivi, sigillanti e inchiostri per stampa

08 01 rifiuti della produzione, formulazione, fornitura ed uso e della rimozione di pitture e vernici

08 01 11 \* pitture e vernici di scarto, contenenti solventi organici o altre sostanze pericolose

08 01 12 pitture e vernici di scarto, diverse da quelle di cui alla voce 08 01 11

08 01 13 \* fanghi prodotti da pitture e vernici, contenenti solventi organici o altre sostanze pericolose

08 01 14 fanghi prodotti da pitture e vernici, diversi da quelli di cui alla voce 08 01 13

08 01 15 \* fanghi acquosi contenenti pitture e vernici, contenenti solventi organici o altre sostanze pericolose

08 01 16 fanghi acquosi contenenti pitture e vernici, diversi da quelli di cui alla voce 08 01 15

08 01 17 \* fanghi prodotti dalla rimozione di pitture e vernici, contenenti solventi organici o altre sostanze pericolose

08 01 18 fanghi prodotti dalla rimozione di pitture e vernici, diversi da quelli di cui alla voce 08 01 17

08 01 19 \* sospensioni acquose contenenti pitture e vernici, contenenti solventi organici o altre sostanze pericolose  
 08 01 20 sospensioni acquose contenenti pitture e vernici, diverse da quelle di cui alla voce 08 0119  
 08 01 21 \* residui di vernici o di sverniciatori  
 08 01 99 rifiuti non specificati altrimenti  
 08 02 01 polveri di scarto di rivestimenti  
 08 02 02 fanghi acquosi contenenti materiali ceramici  
 08 02 03 sospensioni acquose contenenti materiali ceramici  
 08 02 99 rifiuti non specificati altrimenti  
 08 03 07 fanghi acquosi contenenti inchiostro  
 08 03 08 rifiuti liquidi acquosi contenenti inchiostro  
 08 02 rifiuti della produzione, formulazione, fornitura ed uso di altri rivestimenti (inclusi materiali ceramici)  
 08 03 rifiuti della produzione, formulazione, fornitura ed uso di inchiostri per stampa  
 08 03 12 \* scarti di inchiostro, contenenti sostanze pericolose  
 08 03 13 scarti di inchiostro, diversi da quelli di cui alla voce 08 03 12  
 08 03 14 \* fanghi di inchiostro, contenenti sostanze pericolose  
 08 03 15 fanghi di inchiostro, diversi da quelli di cui alla voce 08 03 14  
 08 03 16 \* residui di soluzioni chimiche per incisione  
 08 03 17 \* toner per stampa esauriti, contenenti sostanze pericolose  
 08 03 18 toner per stampa esauriti, diversi da quelli di cui alla voce 08 03 17  
 08 03 19 \* oli dispersi  
 08 03 99 rifiuti non specificati altrimenti  
 08 04 rifiuti della produzione, formulazione, fornitura ed uso di adesivi e sigillanti (inclusi i prodotti impermeabilizzanti)  
 08 04 09 \* adesivi e sigillanti di scarto, contenenti solventi organici o altre sostanze pericolose  
 08 04 10 adesivi e sigillanti di scarto, diversi da quelli di cui alla voce 08 04 09  
 08 04 11 \* fanghi di adesivi e sigillanti, contenenti solventi organici o altre sostanze pericolose  
 08 04 12 fanghi di adesivi e sigillanti, diversi da quelli di cui alla voce 08 04 11  
 08 04 13 \* fanghi acquosi contenenti adesivi e sigillanti, contenenti solventi organici o altre sostanze pericolose  
 08 04 14 fanghi acquosi contenenti adesivi e sigillanti, diversi da quelli di cui alla voce 08 04 13  
 08 04 15 \* rifiuti liquidi acquosi contenenti adesivi e sigillanti, contenenti solventi organici o altre sostanze pericolose  
 08 04 16 rifiuti liquidi acquosi contenenti adesivi e sigillanti, diversi da quelli di cui alla voce 08 04 15  
 08 04 17 \* olio di resina  
 08 04 99 rifiuti non specificati altrimenti  
 08 05 rifiuti non specificati altrimenti alla voce 08  
 08 05 01\* isocianati di scarto  
 09 Rifiuti dell'industria fotografica  
 09 01 rifiuti dell'industria fotografica  
 09 01 01 \* soluzioni di sviluppo e attivanti a base acquosa  
 09 01 02 \* soluzioni di sviluppo per lastre offset a base acquosa  
 09 01 03 \* soluzioni di sviluppo a base di solventi  
 09 01 04 \* soluzioni fissative  
 09 01 05 \* soluzioni di lavaggio e soluzioni di arresto-fissaggio  
 09 01 06 \* rifiuti contenenti argento prodotti dal trattamento in loco di rifiuti fotografici  
 09 01 07 carta e pellicole per fotografia, contenenti argento o composti dell'argento  
 09 01 08 carta e pellicole per fotografia, non contenenti argento o composti dell'argento  
 09 01 10 macchine fotografiche monouso senza batterie  
 09 01 11 \* macchine fotografiche monouso contenenti batterie incluse nelle voci 16 06 01, 16 06 02 o 16 06 03  
 09 01 12 macchine fotografiche monouso diverse da quelle di cui alla voce 09 01 11  
 09 01 13 \* rifiuti liquidi acquosi prodotti dal recupero in loco dell'argento, diversi da quelli di cui alla voce 09 01 06  
 09 01 99 rifiuti non specificati altrimenti  
 10 01 01 ceneri pesanti, scorie e polveri di caldaia (tranne le polveri di caldaia di cui alla voce 10 01 04)  
 10 01 02 ceneri leggere di carbone  
 10 01 03 ceneri leggere di torba e di legno non trattato  
 10 Rifiuti prodotti da processi termici  
 10 01 rifiuti prodotti da centrali termiche ed altri impianti termici (tranne 19)  
 10 01 04 \* ceneri leggere di olio combustibile e polveri di caldaia  
 10 01 05 rifiuti solidi prodotti da reazioni a base di calcio nei processi di desolforazione dei fumi  
 10 01 07 rifiuti fangosi prodotti da reazioni a base di calcio nei processi di desolforazione dei fumi  
 10 01 09 \* acido solforico  
 10 01 13 \* ceneri leggere prodotte da idrocarburi emulsionati usati come carburante

10 01 14 \* ceneri pesanti, scorie e polveri di caldaia prodotte dal coincenerimento, contenenti sostanze pericolose  
 10 01 15 ceneri pesanti, scorie e polveri di caldaia prodotte dal coincenerimento, diverse da quelli di cui alla voce 10 01 14  
 10 01 16 \* ceneri leggere prodotte dal coincenerimento, contenenti sostanze pericolose  
 10 01 17 ceneri leggere prodotte dal coincenerimento, diverse da quelle di cui alla voce 10 01 16  
 10 01 18 \* rifiuti prodotti dalla depurazione dei fumi, contenenti sostanze pericolose  
 10 01 19 rifiuti prodotti dalla depurazione dei fumi, diversi da quelli di cui alle voci 10 01 05, 10 01 07 e 10 01 18  
 10 01 20 \* fanghi prodotti dal trattamento in loco degli effluenti, contenenti sostanze pericolose  
 10 01 21 fanghi prodotti dal trattamento in loco degli effluenti, diversi da quelli di cui alla voce 10 01 20  
 10 01 22 \* fanghi acquosi da operazioni di pulizia caldaie, contenenti sostanze pericolose  
 10 01 23 fanghi acquosi da operazioni di pulizia caldaie, diversi da quelli di cui alla voce 10 01 22  
 10 01 24 sabbie dei reattori a letto fluidizzato  
 10 01 25 rifiuti dell'immagazzinamento e della preparazione del combustibile delle centrali termoelettriche a carbone  
 10 01 26 rifiuti prodotti dal trattamento delle acque di raffreddamento  
 10 01 99 rifiuti non specificati altrimenti  
 10 02 01 rifiuti del trattamento delle scorie  
 10 02 02 scorie non trattate  
 10 02 rifiuti dell'industria del ferro e dell'acciaio  
 10 02 07 \* rifiuti solidi prodotti dal trattamento dei fumi, contenenti sostanze pericolose  
 10 02 08 rifiuti prodotti dal trattamento dei fumi, diversi da quelli di cui alla voce 10 02 07  
 10 02 10 scaglie di laminazione  
 10 02 11 \* rifiuti prodotti dal trattamento delle acque di raffreddamento, contenuti oli  
 10 02 12 rifiuti prodotti dal trattamento delle acque di raffreddamento, diversi da quelli di cui alla voce 10 02 11  
 10 02 13 \* fanghi e residui di filtrazione prodotti dal trattamento dei fumi, contenenti sostanze pericolose  
 10 02 14 fanghi e residui di filtrazione prodotti dal trattamento dei fumi, diversi da quelli di cui alla voce 10 02 13  
 10 02 15 altri fanghi e residui di filtrazione  
 10 02 99 rifiuti non specificati altrimenti  
 10 03 02 frammenti di anodi  
 10 03 rifiuti della metallurgia termica dell'alluminio  
 10 03 04 \* scorie della produzione primaria  
 10 03 05 rifiuti di allumina  
 10 03 08 \* scorie saline della produzione secondaria  
 10 03 09 \* scorie nere della produzione secondaria  
 10 03 15 \* schiumature infiammabili o che rilasciano, al contatto con l'acqua, gas infiammabili in quantità pericolose  
 10 03 16 schiumature diverse da quelle di cui alla voce 10 03 15  
 10 03 17 \* rifiuti contenenti catrame della produzione degli anodi  
 10 03 18 rifiuti contenenti carbone della produzione degli anodi, diversi da quelli di cui alla voce 10 03 17  
 10 03 19 \* polveri dei gas di combustione, contenenti sostanze pericolose  
 10 03 20 polveri dei gas di combustione, diverse da quelle di cui alla voce 10 03 19  
 10 03 21 \* altre polveri e particolati (comprese quelle prodotte da mulini a palle), contenenti sostanze pericolose  
 10 03 22 altre polveri e particolati (comprese quelle prodotte da mulini a palle), diverse da quelle di cui alla voce 10 03 21  
 10 03 23 \* rifiuti solidi prodotti dal trattamento dei fumi, contenenti sostanze pericolose  
 10 03 24 rifiuti prodotti dal trattamento dei fumi, diversi da quelli di cui alla voce 10 03 23  
 10 03 25 \* fanghi e residui di filtrazione prodotti dal trattamento dei fumi, contenenti sostanze pericolose  
 10 03 26 fanghi e residui di filtrazione prodotti dal trattamento dei fumi, diversi da quelli di cui alla voce 10 03 25  
 10 03 27 \* rifiuti prodotti dal trattamento delle acque di raffreddamento, contenenti oli  
 10 03 28 rifiuti prodotti dal trattamento delle acque di raffreddamento, diversi da quelli di cui alla voce 10 03 27  
 10 03 29 \* rifiuti prodotti dal trattamento di scorie saline e scorie nere, contenenti sostanze pericolose  
 10 03 30 rifiuti prodotti dal trattamento di scorie saline e scorie nere, diversi da quelli di cui alla voce 10 03 29  
 10 03 99 rifiuti non specificati altrimenti  
 10 04 rifiuti della metallurgia termica del piombo  
 10 04 01 \* scorie della produzione primaria e secondaria  
 10 04 02 \* impurità e schiumature della produzione primaria e secondaria  
 10 04 03 \* arsenato di calcio  
 10 04 04 \* polveri dei gas di combustione  
 10 04 05 \* altre polveri e particolato 1  
 10 04 06 \* rifiuti solidi prodotti dal trattamento dei fumi  
 10 04 07 \* fanghi e residui di filtrazione prodotti dal trattamento dei fumi  
 10 04 09 \* rifiuti prodotti dal trattamento delle acque di raffreddamento, contenenti oli  
 10 04 10 rifiuti prodotti dal trattamento delle acque di raffreddamento, diversi da quelli di cui alla voce 10 04 09

10 04 99 rifiuti non specificati altrimenti

10 05 01 scorie della produzione primaria e secondaria

10 05 rifiuti della metallurgia termica dello zinco

10 05 03 \* polveri dei gas di combustione

10 05 04 altre polveri e particolato

10 05 05 \* rifiuti solidi prodotti dal trattamento dei fumi

10 05 06 \* fanghi e residui di filtrazione prodotti dal trattamento dei fumi

10 05 08 \* rifiuti prodotti dal trattamento delle acque di raffreddamento, contenenti oli

10 05 09 rifiuti prodotti dal trattamento delle acque di raffreddamento, diversi da quelli di cui alla voce 10 05 08

10 05 10 \* scorie e schiumature infiammabili o che rilasciano, al contatto con l'acqua, gas infiammabili in quantità pericolose

10 05 11 scorie e schiumature diverse da quelle di cui alla voce 10 05 10

10 05 99 rifiuti non specificati altrimenti

10 06 01 scorie della produzione primaria e secondaria

10 06 02 impurità e schiumature della produzione primaria e secondaria

10 06 rifiuti della metallurgia termica del rame

10 06 03 \* polveri dei gas di combustione

10 06 04 altre polveri e particolato

10 06 06 \* rifiuti solidi prodotti dal trattamento dei fumi

10 06 07 \* fanghi e residui di filtrazione prodotti dal trattamento dei fumi

10 06 09 \* rifiuti prodotti dal trattamento delle acque di raffreddamento, contenenti oli

10 06 10 rifiuti prodotti dal trattamento delle acque di raffreddamento, diversi da quelli di cui alla voce 10 06 09

10 06 99 rifiuti non specificati altrimenti

10 07 01 scorie della produzione primaria e secondaria

10 07 02 impurità e schiumature della produzione primaria e secondaria

10 07 03 rifiuti solidi prodotti dal trattamento dei fumi

10 07 04 altre polveri e particolato

10 07 05 fanghi e residui di filtrazione prodotti dal trattamento dei fumi

10 07 rifiuti della metallurgia termica di argento, oro e platino

10 07 07 \* rifiuti prodotti dal trattamento delle acque di raffreddamento, contenenti oli

10 07 08 rifiuti prodotti dal trattamento delle acque di raffreddamento, diversi da quelli di cui alla voce 10 07 07

10 07 99 rifiuti non specificati altrimenti

10 08 04 polveri e particolato

10 08 rifiuti della metallurgia termica di altri minerali non ferrosi

10 08 08 \* scorie salate della produzione primaria e secondaria

10 08 09 altre scorie

10 08 10 \* impurità e schiumature infiammabili o che rilasciano, al contatto con l'acqua, gas infiammabili in quantità pericolose

10 08 11 impurità e schiumature diverse da quelle di cui alla voce 10 08 10

10 08 12 \* rifiuti contenenti catrame derivante dalla produzione degli anodi

10 08 13 rifiuti contenenti carbone della produzione degli anodi, diversi da quelli di cui alla voce 10 08 12

10 08 14 frammenti di anodi

10 08 15 \* polveri dei gas di combustione, contenenti sostanze pericolose

10 08 16 polveri dei gas di combustione, diverse da quelle di cui alla voce 10 08 15

10 08 17 \* fanghi e residui di filtrazione prodotti dal trattamento dei fumi, contenenti sostanze pericolose

10 08 18 fanghi e residui di filtrazione prodotti dal trattamento dei fumi, diversi da quelli di cui alla voce 10 08 17

10 08 19 \* rifiuti prodotti dal trattamento delle acque di raffreddamento, contenenti oli

10 08 20 rifiuti prodotti dal trattamento delle acque di raffreddamento, diversi da quelli di cui alla voce 10 08 19

10 08 99 rifiuti non specificati altrimenti

10 09 03 scorie di fusione

10 09 rifiuti della fusione di materiali ferrosi

10 09 05 \* forme e anime da fonderia non utilizzate, contenenti sostanze pericolose

10 09 06 forme e anime da fonderia non utilizzate, diverse da quelle di cui alla voce 10 09 05

10 09 07 \* forme e anime da fonderia utilizzate, contenenti sostanze pericolose

10 09 08 forme e anime da fonderia utilizzate, diverse da quelle di cui alla voce 10 09 07

10 09 09 \* polveri dei gas di combustione contenenti sostanze pericolose

10 09 10 polveri dei gas di combustione diverse da quelle di cui alla voce 10 09 09

10 09 11 \* altri particolati contenenti sostanze pericolose

10 09 12 altri particolati diversi da quelli di cui alla voce 10 09 11

10 09 13 \* scarti di leganti contenenti sostanze pericolose (4)

10 09 14 scarti di leganti diversi da quelli di cui alla voce 10 09 13 (4)



10 09 15 \* scarti di prodotti rilevatori di crepe, contenenti sostanze pericolose  
10 09 16 scarti di prodotti rilevatori di crepe, diversi da quelli di cui alla voce 10 09 15  
10 09 99 rifiuti non specificati altrimenti  
10 10 03 scorie di fusione  
10 10 rifiuti della fusione di materiali non ferrosi  
10 10 05 \* forme e anime da fonderia non utilizzate, contenenti sostanze pericolose  
10 10 06 forme e anime da fonderia non utilizzate, diverse da quelle di cui alla voce 10 10 05  
10 10 07 \* forme e anime da fonderia utilizzate, contenenti sostanze pericolose  
10 10 08 forme e anime da fonderia utilizzate, diverse da quelle di cui alla voce 10 10 07  
10 10 09 \* polveri dei gas di combustione, contenenti sostanze pericolose  
10 10 10 polveri dei gas di combustione, diverse da quelle di cui alla voce 10 10 09  
10 10 11 \* altri particolati contenenti sostanze pericolose  
10 10 12 altri particolati diversi da quelli di cui alla voce 10 10 11  
10 10 13 \* scarti di leganti contenenti sostanze pericolose (4)  
10 10 14 scarti di leganti diversi da quelli di cui alla voce 10 10 13 (4)  
10 10 15 \* scarti di prodotti rilevatori di crepe, contenenti sostanze pericolose  
10 10 16 scarti di prodotti rilevatori di crepe, diversi da quelli di cui alla voce 10 10 15  
10 10 99 rifiuti non specificati altrimenti  
10 11 03 scarti di materiali in fibra a base di vetro  
10 11 05 polveri e particolato  
10 11 rifiuti della fabbricazione del vetro e di prodotti di vetro  
10 11 09 \* scarti di mescole non sottoposte a trattamento termico, contenenti sostanze pericolose  
10 11 10 scarti di mescole non sottoposte a trattamento termico, diverse da quelle di cui alla voce 10 11 09  
10 11 11 \* rifiuti di vetro in forma di particolato e polveri di vetro contenenti metalli pesanti (provenienti ad es. da tubi a raggi catodici)  
10 11 12 rifiuti di vetro diversi da quelli di cui alla voce 10 11 11  
10 11 13 \* lucidature di vetro e fanghi di macinazione, contenenti sostanze pericolose  
10 11 14 lucidature di vetro e fanghi di macinazione, diversi da quelli di cui alla voce 10 11 13  
10 11 15 \* rifiuti solidi prodotti dal trattamento dei fumi, contenenti sostanze pericolose  
10 11 16 rifiuti prodotti dal trattamento dei fumi, diversi da quelli di cui alla voce 10 11 15  
10 11 17 \* fanghi e residui di filtrazione prodotti dal trattamento dei fumi, contenenti sostanze pericolose  
10 11 18 fanghi e residui di filtrazione prodotti dal trattamento dei fumi, diversi da quelli di cui alla voce 10 11 17  
10 11 19 \* rifiuti solidi prodotti dal trattamento in loco degli effluenti, contenenti sostanze pericolose  
10 11 20 rifiuti solidi prodotti dal trattamento in loco degli effluenti, diversi da quelli di cui alla voce 10 11 19  
10 11 99 rifiuti non specificati altrimenti  
10 12 01 scarti di mescole non sottoposte a trattamento termico  
10 12 03 polveri e particolato  
10 12 05 fanghi e residui di filtrazione prodotti dal trattamento dei fumi  
10 12 06 stampi di scarto  
10 12 08 scarti di ceramica, mattoni, mattonelle e materiali da costruzione (sottoposti a trattamento termico)  
10 12 rifiuti della fabbricazione di prodotti di ceramica, mattoni, mattonelle e materiali da costruzione  
10 12 09 \* rifiuti solidi prodotti dal trattamento dei fumi, contenenti sostanze pericolose  
10 12 10 rifiuti solidi prodotti dal trattamento dei fumi, diversi da quelli di cui alla voce 10 12 09  
10 12 11 \* rifiuti delle operazioni di smaltatura, contenenti metalli pesanti  
10 12 12 rifiuti delle operazioni di smaltatura diversi da quelli di cui alla voce 10 12 11  
10 12 13 fanghi prodotti dal trattamento in loco degli effluenti  
10 12 99 rifiuti non specificati altrimenti  
10 13 01 scarti di mescole non sottoposte a trattamento termico  
10 13 04 rifiuti di calcinazione e di idratazione della calce  
10 13 06 polveri e particolato (eccetto quelli delle voci 10 13 12 e 10 13 13)  
10 13 07 fanghi e residui di filtrazione prodotti dal trattamento dei fumi  
10 13 rifiuti della fabbricazione di cemento, calce e gesso e manufatti di tali materiali  
10 13 09 \* rifiuti della fabbricazione di amianto cemento, contenenti amianto  
10 13 10 rifiuti della fabbricazione di amianto cemento, diversi da quelli di cui alla voce 10 13 09  
10 13 11 rifiuti della produzione di materiali compositi a base di cemento, diversi da quelli di cui alle voci 10 13 09 e 10 13 10  
10 13 12 \* rifiuti solidi prodotti dal trattamento dei fumi, contenenti sostanze pericolose  
10 13 13 rifiuti solidi prodotti dal trattamento dei fumi, diversi da quelli di cui alla voce 10 13 12  
10 13 14 rifiuti e fanghi di cemento  
10 13 99 rifiuti non specificati altrimenti  
10 14 rifiuti prodotti dai forni crematori

10 14 01 \* rifiuti prodotti dalla depurazione dei fumi, contenenti mercurio  
(3) *L'allegato alla decisione 2001/118/CE riporta "catrame" anziché "carbone".*  
(4) *L'allegato alla decisione 2001/118/CE non riporta le parole "scarti di", ma "leganti per rifiuti"*

11 Rifiuti prodotti dal trattamento chimico superficiale e dal rivestimento di metalli ed altri materiali; idrometallurgia non ferrosa

11 01 rifiuti prodotti dal trattamento e ricopertura di metalli (ad esempio, processi galvanici, zincatura, decapaggio, pulitura elettrolitica, fosfatazione, sgrassaggio con alcali, anodizzazione)

11 01 05 \* acidi di decapaggio

11 01 06 \* acidi non specificati altrimenti

11 01 07 \* basi di decapaggio

11 01 08 \* fanghi di fosfatazione

11 01 09 \* fanghi e residui di filtrazione, contenenti sostanze pericolose

11 01 10 fanghi e residui di filtrazione, diversi da quelli di cui alla voce 11 01 09

11 01 11 \* soluzioni acquose di lavaggio, contenenti sostanze pericolose

11 01 12 soluzioni acquose di lavaggio, diverse da quelle di cui alla voce 10 01 11

11 01 13 \* rifiuti di sgrassaggio contenenti sostanze pericolose

11 01 14 rifiuti di sgrassaggio diversi da quelli di cui alla voce 11 01 13

11 01 15 \* eluati e fanghi di sistemi a membrana e sistemi a scambio ionico, contenenti sostanze pericolose

11 01 16 \* resine a scambio ionico saturate o esaurite

11 01 98 \* altri rifiuti contenenti sostanze pericolose

11 01 99 rifiuti non specificati altrimenti

11 02 rifiuti prodotti dalla lavorazione idrometallurgica di metalli non ferrosi

11 02 02 \* rifiuti della lavorazione idrometallurgica dello zinco (compresi jarosite, goethite)

11 02 03 rifiuti della produzione di anodi per processi elettrolitici acquosi

11 02 05 \* rifiuti della lavorazione idrometallurgica del rame, contenenti sostanze pericolose

11 02 06 rifiuti della lavorazione idrometallurgica del rame, diversi da quelli della voce 11 02 05

11 02 07 \* altri rifiuti contenenti sostanze pericolose

11 02 99 rifiuti non specificati altrimenti

11 03 rifiuti solidi e fanghi prodotti da processi di rinvenimento

11 03 01 \* rifiuti contenenti cianuro

11 03 02 \* altri rifiuti

11 05 rifiuti prodotti da processi di galvanizzazione a caldo

11 05 01 zinco solido

11 05 02 ceneri di zinco

11 05 03 \* rifiuti solidi prodotti dal trattamento dei fumi

11 05 04 \* fondente esaurito

11 05 99 rifiuti non specificati altrimenti

Si ritiene che il riferimento corretto vada effettuato alla voce "11 01 11".

12 01 01 limatura e trucioli di materiali ferrosi

12 01 02 polveri e particolato di materiali ferrosi

12 01 03 limatura e trucioli di materiali non ferrosi

12 01 04 polveri e particolato di materiali non ferrosi

12 01 05 limatura e trucioli di materiali plastici

12 Rifiuti prodotti dalla lavorazione e dal trattamento fisico e meccanico superficiale di metalli e plastica

12 01 rifiuti prodotti dalla lavorazione e dal trattamento fisico e meccanico superficiale di metalli e plastiche

12 01 06 \* oli minerali per macchinari, contenenti alogeni (eccetto emulsioni e soluzioni)

12 01 07 \* oli minerali per macchinari, non contenenti alogeni (eccetto emulsioni e soluzioni)

12 01 08 \* emulsioni e soluzioni per macchinari, contenenti alogeni

12 01 09 \* emulsioni e soluzioni per macchinari, non contenenti alogeni

12 01 10 \* oli sintetici per macchinari

12 01 12 \* cere e grassi esauriti

12 01 13 rifiuti di saldatura

12 01 14 \* fanghi di lavorazione, contenenti sostanze pericolose

12 01 15 fanghi di lavorazione, diversi da quelli di cui alla voce 12 01 14

12 01 16 \* materiale abrasivo di scarto, contenente sostanze pericolose

12 01 17 materiale abrasivo di scarto, diverso da quello di cui alla voce 12 01 16

12 01 18 \* fanghi metallici (fanghi di rettifica, affilatura e lappatura) contenenti olio

12 01 19 \* oli per macchinari, facilmente biodegradabili

12 01 20 \* corpi d'utensile e materiali di rettifica esauriti, contenenti sostanze pericolose

12 01 21 corpi d'utensile e materiali di rettifica esauriti, diversi da quelli di cui alla voce 12 01 20

12 01 99 rifiuti non specificati altrimenti  
 12 03 rifiuti prodotti da processi di sgrassatura ad acqua e vapore (tranne 11)  
 12 03 01 \* soluzioni acquose di lavaggio  
 12 03 02 \* rifiuti prodotti da processi di sgrassatura a vapore  
 13 Oli esauriti e residui di combustibili liquidi (tranne oli commestibili ed oli di cui ai capitoli 05, 12 e 19)  
 13 01 scarti di oli per circuiti idraulici  
 13 01 01 \* oli per circuiti idraulici contenenti PCB (1)  
 13 01 04 \* emulsioni clorate  
 13 01 05 \* emulsioni non clorate  
 13 01 09 \* oli minerali per circuiti idraulici, clorurati  
 13 01 10 \* oli minerali per circuiti idraulici, non clorurati  
 13 01 11 \* oli sintetici per circuiti idraulici  
 13 01 12 \* oli per circuiti idraulici, facilmente biodegradabili  
 13 01 13 \* altri oli per circuiti idraulici  
 (1) La definizione di PCB adottata nel presente elenco di rifiuti è quella contenuta nella direttiva 96/59/CE.  
 13 02 scarti di olio motore, olio per ingranaggi e oli lubrificanti  
 13 02 04 \* scarti di olio minerale per motori, ingranaggi e lubrificazione, clorurati  
 13 02 05 \* scarti di olio minerale per motori, ingranaggi e lubrificazione, non clorurati  
 13 02 06 \* scarti di olio sintetico per motori, ingranaggi e lubrificazione  
 13 02 07 \* olio per motori, ingranaggi e lubrificazione, facilmente biodegradabile  
 13 02 08 \* altri oli per motori, ingranaggi e lubrificazione  
 13 03 oli isolanti e termoconduttori di scarto  
 13 03 01 \* oli isolanti e termoconduttori, contenenti PCB  
 13 03 06 \* oli minerali isolanti e termoconduttori clorurati, diversi da quelli di cui alla voce 13 03 01  
 13 03 07 \* oli minerali isolanti e termoconduttori non clorurati  
 13 03 08 \* oli sintetici isolanti e termoconduttori  
 13 03 09 \* oli isolanti e termoconduttori, facilmente biodegradabili  
 13 03 10 \* altri oli isolanti e termoconduttori  
 13 04 oli di sentina  
 13 04 01 \* oli di sentina della navigazione interna  
 13 04 02 \* oli di sentina delle fognature dei moli  
 13 04 03 \* altri oli di sentina della navigazione  
 13 05 prodotti di separazione olio/acqua  
 13 05 01 \* rifiuti solidi delle camere a sabbia e di prodotti di separazione olio/acqua  
 13 05 02 \* fanghi di prodotti di separazione olio/acqua  
 13 05 03 \* fanghi da collettori  
 13 05 06 \* oli prodotti dalla separazione olio/acqua  
 13 05 07 \* acque oleose prodotte dalla separazione olio/acqua  
 13 05 08 \* miscugli di rifiuti delle camere a sabbia e dei prodotti di separazione olio/acqua  
 13 07 rifiuti di carburanti liquidi  
 13 07 01 \* olio combustibile e carburante diesel  
 13 07 02 \* petrolio  
 13 07 03 \* altri carburanti (comprese le miscele)  
 13 08 rifiuti di oli non specificati altrimenti  
 13 08 01 \* fanghi ed emulsioni prodotti dai processi di dissalazione  
 13 08 02 \* altre emulsioni  
 13 08 99 \* rifiuti non specificati altrimenti  
 14 Solventi organici, refrigeranti e propellenti di scarto (tranne 07 e 08)  
 14 06 solventi organici, refrigeranti e propellenti di schiuma/aerosol di scarto  
 14 06 01 \* clorofluorocarburi, HCFC, HFC  
 14 06 02 \* altri solventi e miscele di solventi, alogenati  
 14 06 03 \* altri solventi e miscele di solventi  
 14 06 04 \* fanghi o rifiuti solidi, contenenti solventi alogenati  
 14 06 05 \* fanghi o rifiuti solidi, contenenti altri solventi  
 15 01 01 imballaggi in carta e cartone  
 15 01 02 imballaggi in plastica  
 15 01 03 imballaggi in legno  
 15 01 04 imballaggi metallici  
 15 01 05 imballaggi in materiali compositi

15 01 06 imballaggi in materiali misti  
 15 01 07 imballaggi in vetro  
 15 01 09 imballaggi in materia tessile  
 15 Rifiuti di imballaggio, assorbenti, stracci, materiali filtranti e indumenti protettivi (non specificati altrimenti)  
 15 01 imballaggi (compresi i rifiuti urbani di imballaggio oggetto di raccolta differenziata)  
 15 01 10 \* imballaggi contenenti residui di sostanze pericolose o contaminati da tali sostanze  
 15 01 11 \* imballaggi metallici contenenti matrici solide porose pericolose (ad esempio amianto), compresi i contenitori a pressione vuoti  
 15 02 assorbenti, materiali filtranti, stracci e indumenti protettivi  
 15 02 02 \* assorbenti, materiali filtranti (inclusi filtri dell'olio non specificati altrimenti), stracci e indumenti protettivi, contaminati da sostanze pericolose  
 15 02 03 assorbenti, materiali filtranti, stracci e indumenti protettivi, diversi da quelli di cui alla voce 15 02 02  
 16 01 03 pneumatici fuori uso  
 16 Rifiuti non specificati altrimenti nell'elenco 16 01 veicoli fuori uso appartenenti a diversi modi di trasporto (comprese le macchine mobili non stradali) e rifiuti prodotti dallo smantellamento di veicoli fuori uso e dalla manutenzione di veicoli (tranne 13, 14, 16 06 e 16 08)  
 16 01 04 \* veicoli fuori uso  
 16 01 06 veicoli fuori uso, non contenenti liquidi né altre componenti pericolose  
 16 01 07 \* filtri dell'olio  
 16 01 08 \* componenti contenenti mercurio  
 16 01 09 \* componenti contenenti PCB  
 16 01 10 \* componenti esplosivi (ad esempio "air bag")  
 16 01 11 \* pastiglie per freni, contenenti amianto  
 16 01 12 pastiglie per freni, diverse da quelle di cui alla voce 16 01 11  
 16 01 13 \* liquidi per freni  
 16 01 14 \* liquidi antigelo contenenti sostanze pericolose  
 16 01 15 liquidi antigelo diversi da quelli di cui alla voce 16 01 14  
 16 01 16 serbatoi per gas liquido  
 16 01 17 metalli ferrosi  
 16 01 18 metalli non ferrosi  
 16 01 19 plastica  
 16 01 20 vetro  
 16 01 21 \* componenti pericolosi diversi da quelli di cui alle voci da 16 01 07 a 16 01 11, 16 01 13 e 16 01 14  
 16 01 22 componenti non specificati altrimenti  
 16 01 99 rifiuti non specificati altrimenti  
 16 02 scarti provenienti da apparecchiature elettriche ed elettroniche  
 16 02 09 \* trasformatori e condensatori contenenti PCB  
 16 02 10 \* apparecchiature fuori uso contenenti PCB o da essi contaminate, diverse da quelle di cui alla voce 16 02 09  
 16 02 11 \* apparecchiature fuori uso, contenenti clorofluorocarburi, HCFC, HFC  
 16 02 12 \* apparecchiature fuori uso, contenenti amianto in fibre libere  
 16 02 13 \* apparecchiature fuori uso, contenenti componenti pericolosi (2) diversi da quelli di cui alle voci 16 02 09 e 16 02 12  
 16 02 14 apparecchiature fuori uso, diverse da quelle di cui alle voci da 16 02 09 a 16 02 13  
 16 02 15 \* componenti pericolosi rimossi da apparecchiature fuori uso  
 16 02 16 componenti rimossi da apparecchiature fuori uso, diversi da quelli di cui alla voce 16 02 15  
 (2) Possono rientrare fra i componenti pericolosi di apparecchiature elettriche ed elettroniche gli accumulatori e le batterie di cui alle voci 16 06 contrassegnati come pericolosi, i commutatori a mercurio, i vetri di tubi a raggi catodici ed altri vetri radioattivi, ecc.  
 16 03 prodotti fuori specifica e prodotti inutilizzati  
 16 03 03 \* rifiuti inorganici, contenenti sostanze pericolose  
 16 03 04 rifiuti inorganici, diversi da quelli di cui alla voce 16 03 03  
 16 03 05 \* rifiuti organici, contenenti sostanze pericolose  
 16 03 06 rifiuti organici, diversi da quelli di cui alla voce 16 03 05  
 16 04 esplosivi di scarto  
 16 04 01 \* munizioni di scarto  
 16 04 02 \* fuochi artificiali di scarto  
 16 04 03 \* altri esplosivi di scarto  
 16 05 gas in contenitori a pressione e prodotti chimici di scarto  
 16 05 04 \* gas in contenitori a pressione (compresi gli halon), contenenti sostanze pericolose  
 16 05 05 gas in contenitori a pressione, diversi da quelli di cui alla voce 16 05 04  
 16 05 06 \* sostanze chimiche di laboratorio contenenti o costituite da sostanze pericolose, comprese le miscele di sostanze chimiche di laboratorio  
 16 05 07 \* sostanze chimiche inorganiche di scarto contenenti o costituite da sostanze pericolose  
 16 05 08 \* sostanze chimiche organiche di scarto contenenti o costituite da sostanze pericolose  
 16 05 09 sostanze chimiche di scarto diverse da quelle di cui alle voci 16 05 06, 16 05 07 e 16 05 08

16 06 batterie ed accumulatori

16 06 01 \* batterie al piombo

16 06 02 \* batterie al nichel-cadmio

16 06 03 \* batterie contenenti mercurio

16 06 04 batterie alcaline (tranne 16 06 03)

16 06 05 altre batterie ed accumulatori

16 06 06 \* elettroliti di batterie ed accumulatori, oggetto di raccolta differenziata

16 07 rifiuti della pulizia di serbatoi per trasporto e stoccaggio e di fusti (tranne 05 e 13)

16 07 08 \* rifiuti contenenti olio

16 07 09 \* rifiuti contenenti altre sostanze pericolose

16 07 99 rifiuti non specificati altrimenti

16 08 01 catalizzatori esauriti contenenti oro, argento, renio, rodio, palladio, iridio o platino (tranne 16 08 07)

16 08 catalizzatori esauriti

16 08 02 \* catalizzatori esauriti contenenti metalli di transizione (3) pericolosi o composti di metalli di transizione pericolosi

16 08 03 catalizzatori esauriti contenenti metalli di transizione o composti di metalli di transizione, non specificati altrimenti

16 08 04 catalizzatori esauriti da cracking catalitico fluido (tranne 16 08 07) (6)

16 08 05 \* catalizzatori esauriti contenenti acido fosforico

16 08 06 \* liquidi esauriti usati come catalizzatori

16 08 07 \* catalizzatori esauriti contaminati da sostanze pericolose

(3) Ai fini della presente voce sono considerati metalli di transizione: scandio, vanadio, manganese, cobalto, rame, ittrio, niobio, afnio, tungsteno, titanio, cromo, ferro, nichel, zinco, zirconio, molibdeno, tantalio. Tali metalli o i loro composti sono considerati pericolosi se classificati come sostanze pericolose. La classificazione delle sostanze pericolose determina quali metalli di transizione e quali composti di metalli di transizione sono da considerare pericolosi.

16 09 sostanze ossidanti

16 09 01 \* permanganati, ad esempio permanganato di potassio

16 09 02 \* cromati, ad esempio cromato di potassio, dicromato di potassio o di sodio

16 09 03 \* perossidi, ad esempio perossido d'idrogeno

16 09 04 \* sostanze ossidanti non specificate altrimenti

16 10 rifiuti liquidi acquosi destinati ad essere trattati fuori sito

16 10 01 \* soluzioni acquose di scarto, contenenti sostanze pericolose

16 10 02 soluzioni acquose di scarto, diverse da quelle di cui alla voce 16 10 01

16 10 03 \* concentrati acquosi, contenenti sostanze pericolose

16 10 04 concentrati acquosi, diversi da quelli di cui alla voce 16 10 03

16 11 scarti di rivestimenti e materiali refrattari

16 11 01 \* rivestimenti e materiali refrattari a base di carbone provenienti dalle lavorazioni metallurgiche, contenenti sostanze pericolose

16 11 02 rivestimenti e materiali refrattari a base di carbone provenienti dalle lavorazioni metallurgiche, diversi da quelli di cui alla voce 16 11 01

16 11 03 \* altri rivestimenti e materiali refrattari provenienti dalle lavorazioni metallurgiche, contenenti sostanze pericolose

16 11 04 altri rivestimenti e materiali refrattari provenienti dalle lavorazioni metallurgiche, diversi da quelli di cui alla voce 16 11 03 (7)

16 11 05 \* rivestimenti e materiali refrattari provenienti da lavorazioni non metallurgiche, contenenti sostanze pericolose

16 11 06 rivestimenti e materiali refrattari provenienti da lavorazioni non metallurgiche, diversi da quelli di cui alla voce 16 11 05

L'allegato alla decisione 2001/118/CE riporta tale dicitura: "16 08 04 catalizzatori liquidi esauriti per il cracking catalitico (tranne 16 08 07)".

La decisione 2001/118/CE riportava erroneamente tale dicitura: "16 11 04 altri rivestimenti e materiali refrattari provenienti dalle lavorazioni metallurgiche, diversi da quelli di cui alla voce 16 11 01".

17 01 01 cemento

17 01 02 mattoni

17 01 03 mattonelle e ceramiche

(6)

(7)

17 Rifiuti delle operazioni di costruzione e demolizione (compreso il terreno proveniente da siti contaminati)

17 01 cemento, mattoni, mattonelle e ceramiche

17 01 06 \* miscugli o scorie di cemento, mattoni, mattonelle e ceramiche, contenenti sostanze pericolose

17 01 07 miscugli o scorie di cemento, mattoni, mattonelle e ceramiche, diverse da quelle di cui alla voce 17 01 06

17 02 01 legno

17 02 02 vetro

17 02 03 plastica

17 02 legno, vetro e plastica

17 02 04 \* vetro, plastica e legno contenenti sostanze pericolose o da esse contaminati

17 03 miscele bituminose, catrame di carbone e prodotti contenenti catrame

17 03 01 \* miscele bituminose contenenti catrame di carbone

17 03 02 miscele bituminose diverse da quelle di cui alla voce 17 03 01

17 03 03 \* catrame di carbone e prodotti contenenti catrame

17 04 01 rame, bronzo, ottone

17 04 02 alluminio

17 04 03 piombo

17 04 04 zinco

17 04 05 ferro e acciaio

17 04 06 stagno

17 04 07 metalli misti

17 04 metalli (includere le loro leghe)

17 04 09 \* rifiuti metallici contaminati da sostanze pericolose

17 04 10 \* cavi, impregnati di olio, di catrame di carbone o di altre sostanze pericolose

17 04 11 cavi, diversi da quelli di cui alla voce 17 04 10

17 05 terra (compreso il terreno proveniente da siti contaminati), rocce e fanghi di dragaggio

17 05 03 \* terra e rocce, contenenti sostanze pericolose

17 05 04 terra e rocce, diverse da quelle di cui alla voce 17 05 03

17 05 05 \* fanghi di dragaggio, contenente sostanze pericolose

17 05 06 fanghi di dragaggio, diversa da quella di cui alla voce 17 05 05

17 05 07 \* pietrisco per massicciate ferroviarie, contenente sostanze pericolose

17 05 08 pietrisco per massicciate ferroviarie, diverso da quello di cui alla voce 17 05 07

17 06 materiali isolanti e materiali da costruzione contenenti amianto

17 06 01 \* materiali isolanti contenenti amianto

17 06 03 \* altri materiali isolanti contenenti o costituiti da sostanze pericolose

17 06 04 materiali isolanti diversi da quelli di cui alle voci 17 06 01 e 17 06 03

17 06 05 \* materiali da costruzione contenenti amianto(i)

*(i) Per quanto riguarda il deposito dei rifiuti in discarica, la classificazione di tale rifiuto come "pericoloso" è posticipata fino all'adozione delle norme regolamentari di recepimento della direttiva 99/31/CE sulle discariche, e comunque non oltre il 16 luglio 2002.*

17 08 materiali da costruzione a base di gesso

17 08 01 \* materiali da costruzione a base di gesso contaminati da sostanze pericolose

17 08 02 materiali da costruzione a base di gesso diversi da quelli di cui alla voce 17 08 01

17 09 altri rifiuti dell'attività di costruzione e demolizione

17 09 01 \* rifiuti dell'attività di costruzione e demolizione, contenenti mercurio

17 09 02 \* rifiuti dell'attività di costruzione e demolizione, contenenti PCB (ad esempio sigillanti contenenti PCB, pavimentazioni a base di resina contenenti PCB, elementi stagni in vetro contenenti PCB, condensatori contenenti PCB)

17 09 03 \* altri rifiuti dell'attività di costruzione e demolizione (compresi rifiuti misti) contenenti sostanze pericolose

17 09 04 rifiuti misti dell'attività di costruzione e demolizione, diversi da quelli di cui alle voci 17 09 01, 17 09 02 e 17 09 03

18 01 01 oggetti da taglio (eccetto 18 01 03)

18 01 02 parti anatomiche ed organi incluse le sacche per il plasma e le riserve di sangue (tranne 18 01 03)

18 Rifiuti prodotti dal settore sanitario e veterinario o da attività di ricerca collegate (tranne i rifiuti di cucina e di ristorazione non direttamente provenienti da trattamento terapeutico)

18 01 rifiuti dei reparti di maternità e rifiuti legati a diagnosi, trattamento e prevenzione delle malattie negli esseri umani

18 01 03 \* rifiuti che devono essere raccolti e smaltiti applicando precauzioni particolari per evitare infezioni

18 01 04 rifiuti che non devono essere raccolti e smaltiti applicando precauzioni particolari per evitare infezioni (es. bende, ingessature, lenzuola, indumenti monouso, assorbenti igienici)

18 01 06 \* sostanze chimiche pericolose o contenenti sostanze pericolose

18 01 07 sostanze chimiche diverse da quelle di cui alla voce 18 01 06

18 01 08 \* medicinali citotossici e citostatici

18 01 09 medicinali diversi da quelli di cui alla voce 18 01 08

18 01 10 \* rifiuti di amalgama prodotti da interventi odontoiatrici

18 02 01 oggetti da taglio (eccetto 18 02 02)

18 02 rifiuti legati alle attività di ricerca e diagnosi, trattamento e prevenzione delle malattie negli animali

18 02 02 \* rifiuti che devono essere raccolti e smaltiti applicando precauzioni particolari per evitare infezioni

18 02 03 rifiuti che non devono essere raccolti e smaltiti applicando precauzioni particolari per evitare infezioni

18 02 05 \* sostanze chimiche pericolose o contenenti sostanze pericolose

18 02 06 sostanze chimiche diverse da quelle di cui alla voce 18 02 05

18 02 07 \* medicinali citotossici e citostatici

18 02 08 medicinali diversi da quelli di cui alla voce 18 02 07

19 01 02 materiali ferrosi estratti da ceneri pesanti

19 Rifiuti prodotti da impianti di trattamento dei rifiuti, impianti di trattamento delle acque reflue fuori sito, nonché dalla potabilizzazione dell'acqua e dalla sua preparazione per uso industriale

19 01 rifiuti da incenerimento o pirolisi di rifiuti  
 19 01 05 \* residui di filtrazione prodotti dal trattamento dei fumi  
 19 01 06 \* rifiuti liquidi acquosi prodotti dal trattamento dei fumi e di altri rifiuti liquidi acquosi  
 19 01 07 \* rifiuti solidi prodotti dal trattamento dei fumi  
 19 01 10 \* carbone attivo esaurito, impiegato per il trattamento dei fumi  
 19 01 11 \* ceneri pesanti e scorie, contenenti sostanze pericolose  
 19 01 12 ceneri pesanti e scorie, diverse da quelle di cui alla voce 19 01 11  
 19 01 13 \* ceneri leggere, contenenti sostanze pericolose  
 19 01 14 ceneri leggere, diverse da quelle di cui alla voce 19 01 13  
 19 01 15 \* ceneri di caldaia, contenenti sostanze pericolose  
 19 01 16 polveri di caldaia, diverse da quelle di cui alla voce 19 01 15  
 19 01 17 \* rifiuti della pirolisi, contenenti sostanze pericolose  
 19 01 18 rifiuti della pirolisi, diversi da quelli di cui alla voce 19 01 17  
 19 01 19 sabbie dei reattori a letto fluidizzato  
 19 01 99 rifiuti non specificati altrimenti  
 19 02 03 miscugli di rifiuti composti esclusivamente da rifiuti non pericolosi  
 19 02 rifiuti prodotti da specifici trattamenti chimico-fisici di rifiuti industriali (comprese decromatazione, decianizzazione, neutralizzazione)  
 19 02 04 \* miscugli di rifiuti contenenti almeno un rifiuto pericoloso  
 19 02 05 \* fanghi prodotti da trattamenti chimico-fisici, contenenti sostanze pericolose  
 19 02 06 fanghi prodotti da trattamenti chimico-fisici, diversi da quelli di cui alla voce 19 02 05  
 19 02 07 \* oli e concentrati prodotti da processi di separazione  
 19 02 08 \* rifiuti combustibili liquidi, contenenti sostanze pericolose  
 19 02 09 \* rifiuti combustibili solidi, contenenti sostanze pericolose  
 19 02 10 rifiuti combustibili, diversi da quelli di cui alle voci 19 02 08 e 19 02 09  
 19 02 11 \* altri rifiuti contenenti sostanze pericolose  
 19 02 99 rifiuti non specificati altrimenti  
 (4) 19 03 rifiuti stabilizzati/solidificati  
 19 03 04 \* rifiuti contrassegnati come pericolosi, parzialmente (5) stabilizzati  
 19 03 05 rifiuti stabilizzati diversi da quelli di cui alla voce 19 03 04  
 19 03 06 \* rifiuti contrassegnati come pericolosi, solidificati  
 19 03 07 rifiuti solidificati diversi da quelli di cui alla voce 19 03 06  
*(4) I processi di stabilizzazione modificano la pericolosità delle sostanze contenute nei rifiuti e trasformano i rifiuti pericolosi in rifiuti non pericolosi. I processi di solidificazione influiscono esclusivamente sullo stato fisico dei rifiuti (dallo stato liquido a quello solido, ad esempio) per mezzo di appositi additivi senza modificare le proprietà chimiche dei rifiuti stessi.*  
 19 04 01 rifiuti vetrificati  
 19 04 rifiuti vetrificati e rifiuti di vetrificazione  
 19 04 02 \* ceneri leggere ed altri rifiuti dal trattamento dei fumi  
 19 04 03 \* fase solida non vetrificata  
 19 04 04 rifiuti liquidi acquosi prodotti dalla tempra di rifiuti vetrificati  
 19 05 01 parte di rifiuti urbani e simili non compostata  
 19 05 02 parte di rifiuti animali e vegetali non compostata  
 19 05 03 compost fuori specifica  
 19 05 99 rifiuti non specificati altrimenti  
 19 06 03 liquidi prodotti dal trattamento anaerobico di rifiuti urbani  
 19 06 04 digestato prodotto dal trattamento anaerobico di rifiuti urbani  
 19 06 05 liquidi prodotti dal trattamento anaerobico di rifiuti di origine animale o vegetale  
 19 06 06 digestato prodotto dal trattamento anaerobico di rifiuti di origine animale o vegetale  
 19 06 99 rifiuti non specificati altrimenti  
 19 05 rifiuti prodotti dal trattamento aerobico di rifiuti solidi  
 19 06 rifiuti prodotti dal trattamento anaerobico dei rifiuti  
 19 07 percolato di discarica  
 19 07 02 \* percolato di discarica, contenente sostanze pericolose  
 19 07 03 percolato di discarica, diverso da quello di cui alla voce 19 07 02  
 19 08 01 vaglio  
 19 08 rifiuti prodotti dagli impianti per il trattamento delle acque reflue, non specificati altrimenti  
 19 08 02 rifiuti dell'eliminazione della sabbia  
 19 08 05 fanghi prodotti dal trattamento delle acque reflue urbane  
 19 08 06 \* resine a scambio ionico saturate o esaurite  
 19 08 07 \* soluzioni e fanghi di rigenerazione delle resine a scambio ionico

19 08 08 \* rifiuti prodotti da sistemi a membrana, contenenti sostanze pericolose  
 19 08 09 miscele di oli e grassi prodotte dalla separazione olio/acqua, contenenti esclusivamente oli e grassi commestibili  
 19 08 10 \* miscele di oli e grassi prodotte dalla separazione olio/acqua, diverse da quelle di cui alla voce 19 08 09  
 19 08 11 \* fanghi prodotti dal trattamento biologico delle acque reflue industriali, contenenti sostanze pericolose  
 19 08 12 fanghi prodotti dal trattamento biologico delle acque reflue industriali, diversi da quelli di cui alla voce 19 08 11  
 19 08 13 \* fanghi contenenti sostanze pericolose prodotti da altri trattamenti delle acque reflue industriali  
 19 08 14 fanghi prodotti da altri trattamenti delle acque reflue industriali, diversi da quelli di cui alla voce 19 08 13  
 19 08 99 rifiuti non specificati altrimenti  
 19 09 01 rifiuti solidi prodotti dai processi di filtrazione e vaglio primari  
 19 09 02 fanghi prodotti dai processi di chiarificazione dell'acqua  
 19 09 03 fanghi prodotti dai processi di decarbonatazione  
 19 09 04 carbone attivo esaurito  
 19 09 05 resine a scambio ionico saturate o esaurite  
 19 09 06 soluzioni e fanghi di rigenerazione delle resine a scambio ionico  
 19 09 99 rifiuti non specificati altrimenti  
 19 10 01 rifiuti di ferro e acciaio  
 19 10 02 rifiuti di metalli non ferrosi  
 19 09 rifiuti prodotti dalla potabilizzazione dell'acqua o dalla sua preparazione per uso industriale  
 19 10 rifiuti prodotti da operazioni di frantumazione di rifiuti contenenti metallo  
 19 10 03 \* fluff - frazione leggera e polveri, contenenti sostanze pericolose  
 19 10 04 fluff - frazione leggera e polveri, diversi da quelli di cui alla voce 19 10 03  
 19 10 05 \* altre frazioni, contenenti sostanze pericolose 19 10 06 altre frazioni, diverse da quelle di cui alla voce 19 10 05  
 19 11 rifiuti prodotti dalla rigenerazione dell'olio  
 19 11 01 \* filtri di argilla esauriti  
 19 11 02 \* catrami acidi  
 19 11 03 \* rifiuti liquidi acquosi  
 19 11 04 \* rifiuti prodotti dalla purificazione di carburanti tramite basi  
 19 11 05 \* fanghi prodotti dal trattamento in loco degli effluenti, contenenti sostanze pericolose  
 19 11 06 fanghi prodotti dal trattamento in loco degli effluenti, diversi da quelli di cui alla voce 19 11 05  
 19 11 07 \* rifiuti prodotti dalla purificazione dei fumi  
 19 11 99 rifiuti non specificati altrimenti  
 19 12 01 carta e cartone  
 19 12 02 metalli ferrosi  
 19 12 03 metalli non ferrosi  
 19 12 04 plastica e gomma  
 19 12 05 vetro  
 19 12 rifiuti prodotti dal trattamento meccanico dei rifiuti (ad esempio selezione, triturazione, compattazione, riduzione in pellet) non specificati altrimenti  
 19 12 06 \* legno contenente sostanze pericolose  
 19 12 07 legno diverso da quello di cui alla voce 19 12 06  
 19 12 08 prodotti tessili  
 19 12 09 minerali (ad esempio sabbia, rocce)  
 19 12 10 rifiuti combustibili (CDR: combustibile derivato da rifiuti)  
 19 12 11 \* altri rifiuti (compresi materiali misti) prodotti dal trattamento meccanico dei rifiuti, contenenti sostanze pericolose  
 19 12 12 altri rifiuti (compresi materiali misti) prodotti dal trattamento meccanico dei rifiuti, diversi da quelli di cui alla voce 19 12 11  
 19 13 rifiuti prodotti dalle operazioni di bonifica di terreni e risanamento delle acque di falda  
 19 13 01 \* rifiuti solidi prodotti dalle operazioni di bonifica dei terreni, contenenti sostanze pericolose  
 19 13 02 rifiuti solidi prodotti dalle operazioni di bonifica dei terreni, diversi da quelli di cui alla voce 19 13 01  
 19 13 03 \* fanghi prodotti dalle operazioni di bonifica dei terreni, contenenti sostanze pericolose  
 19 13 04 fanghi prodotti dalle operazioni di bonifica dei terreni, diversi da quelli di cui alla voce 19 13 03  
 19 13 05 \* fanghi prodotti dalle operazioni di risanamento delle acque di falda, contenenti sostanze pericolose  
 19 13 06 fanghi prodotti dalle operazioni di risanamento delle acque di falda, diversi da quelli di cui alla voce 19 13 05  
 19 13 07 \* rifiuti liquidi acquosi e concentrati acquosi prodotti dalle operazioni di risanamento delle acque di falda, contenenti sostanze pericolose  
 19 13 08 rifiuti liquidi acquosi e concentrati acquosi prodotti dalle operazioni di risanamento delle acque di falda, diversi da quelli di cui alla voce 19 13 07  
 20 01 01 carta e cartone  
 20 01 02 vetro  
 20 01 08 rifiuti biodegradabili di cucine e mense  
 20 01 10 abbigliamento  
 20 01 11 prodotti tessili



20 Rifiuti urbani (rifiuti domestici e assimilabili prodotti da attività commerciali e industriali nonché dalle istituzioni) inclusi i rifiuti della raccolta differenziata

20 01 frazioni oggetto di raccolta differenziata (tranne 15 01)

20 01 13 \* solventi

20 01 14 \* acidi

20 01 15 \* sostanze alcaline

20 01 17 \* prodotti fotochimici

20 01 19 \* pesticidi

20 01 21 \* tubi fluorescenti ed altri rifiuti contenenti mercurio

20 01 23 \* apparecchiature fuori uso contenenti clorofluorocarburi

20 01 25 oli e grassi commestibili

20 01 26 \* oli e grassi diversi da quelli di cui alla voce 20 01 25

20 01 27 \* vernici, inchiostri, adesivi e resine contenenti sostanze pericolose

20 01 28 vernici, inchiostri, adesivi e resine diversi da quelli di cui alla voce 20 01 27

20 01 29 \* detergenti contenenti sostanze pericolose

20 01 30 detergenti diversi da quelli di cui alla voce 20 01 29

20 01 31 \* medicinali citotossici e citostatici

20 01 32 medicinali diversi da quelli di cui alla voce 20 01 31

20 01 33 \* batterie e accumulatori di cui alle voci 16 06 01, 16 06 02 e 16 06 03 nonché batterie e accumulatori non suddivisi contenenti tali batterie

20 01 34 batterie e accumulatori diversi da quelli di cui alla voce 20 01 33

20 01 35 \* apparecchiature elettriche ed elettroniche fuori uso, diverse da quelle di cui alla voce 20 01 21 e 20 01 23, contenenti componenti pericolosi (6)

20 01 36 apparecchiature elettriche ed elettroniche fuori uso, diverse da quelle di cui alle voci 20 01 21, 20 01 23 e 20 01 35

20 01 37 \* legno, contenente sostanze pericolose

20 01 38 legno, diverso da quello di cui alla voce 20 01 37

20 01 39 plastica

20 01 40 metallo

20 01 41 rifiuti prodotti dalla pulizia di camini e ciminiere

20 01 99 altre frazioni non specificate altrimenti

*(6) Possono rientrare fra i componenti pericolosi di apparecchiature elettriche ed elettroniche gli accumulatori e le batterie di cui alle voci 16 06 contrassegnati come pericolosi, i commutatori a mercurio, i vetri di tubi a raggi catodici ed altri vetri radioattivi, ecc."*

20 02 01 rifiuti biodegradabili

20 02 02 terra e roccia

20 02 03 altri rifiuti non biodegradabili

20 03 altri rifiuti urbani

20 03 01 rifiuti urbani non differenziati

20 03 02 rifiuti dei mercati

20 03 03 residui della pulizia stradale

20 03 04 fanghi delle fosse settiche

20 03 06 rifiuti della pulizia delle fognature

20 03 07 rifiuti ingombranti

20 03 99 rifiuti urbani non specificati altrimenti

20 02 rifiuti prodotti da giardini e parchi (inclusi i rifiuti provenienti da cimiteri)

## ALLEGATO E

1) Obiettivi di recupero e di riciclaggio

Entro il 31 dicembre 2008 almeno il 60 % in peso dei rifiuti di imballaggio sarà recuperato o sarà incenerito in impianti di incenerimento rifiuti con recupero di energia;

entro il 31 dicembre 2008 sarà riciclato almeno il 55 % e fino all'80 % in peso dei rifiuti di imballaggio materiali contenuti nei rifiuti di imballaggio:

60 % in peso per il vetro;

60 % in peso per la carta e il cartone;

50 % in peso per i metalli;

26% in peso per la plastica, tenuto conto esclusivamente dei materiali riciclati sottoforma di plastica;  
35% in peso per il legno.

2) Criteri interpretativi per la definizione di imballaggio ai sensi della Direttiva 2004/12/CE

i) Sono considerati imballaggi gli articoli che rientrano nella definizione di cui sopra, fatte salve altre possibili funzioni dell'imballaggio, a meno che tali articoli non siano parti integranti di un prodotto e siano necessari per contenere, sostenere o preservare tale prodotto per tutto il suo ciclo di vita e tutti gli elementi siano destinati ad essere utilizzati, consumati o eliminati insieme;

ii) sono considerati imballaggi gli articoli progettati e destinati ad essere riempiti nel punto vendita e gli elementi usa e getta venduti, riempiti o progettati e destinati ad essere riempiti nel punto vendita, a condizione che svolgano una funzione di imballaggio;

iii) i componenti dell'imballaggio e gli elementi accessori integrati nell'imballaggio sono considerati parti integranti dello stesso. Gli elementi accessori direttamente fissati o attaccati al prodotto e che svolgono funzioni di imballaggio sono considerati imballaggio a meno che non siano parte integrante del prodotto e tutti gli elementi siano destinati ad essere consumati o eliminati insieme. Esempi illustrativi per i criteri sopra citati sono:

Esempi illustrativi per il criterio i)

Articoli considerati imballaggio

Scatole per dolci

Involucro che ricopre la custodia di un CD

Articoli non considerati imballaggio

Vasi da fiori destinati a restare con la pianta per tutta la durata di vita di questa Cassette di attrezzi

Bustine da tè

Rivestimenti di cera dei formaggi

Budelli per salumi

Esempi illustrativi per il criterio ii)

Articoli da imballaggio progettati e destinati ad essere riempiti nel punto vendita

Sacchetti o borse di carta o di plastica

Piatti e tazze usa e getta

Pellicole di plastica trasparente

Sacchetti per panini

Fogli di alluminio

Articoli non considerati imballaggio

Cucchiaini di plastica

Posate usa e getta

Esempi illustrativi per il criterio iii)

Articoli considerati imballaggio

Etichette fissate direttamente o attaccate al prodotto

Articoli considerati parti di imballaggio

Spazzolino del mascara che fa parte del tappo della confezione

Etichette adesive incollate su un altro articolo di imballaggio

Graffette

Fascette di plastica

Dispositivo di dosaggio che fa parte del tappo della confezione per i detersivi.

#### **ALLEGATO F - Criteri da applicarsi sino all'entrata in vigore del decreto interministeriale di cui all'articolo 226, comma 3.**

Requisiti essenziali concernenti la composizione e la riutilizzabilità e la recuperabilità (in particolare la riciclabilità) degli imballaggi.

Gli imballaggi sono fabbricati in modo da limitare il volume e il peso al minimo necessario per garantire il necessario livello di sicurezza, igiene e accettabilità tanto per il prodotto imballato quanto per il consumatore.

Gli imballaggi sono concepiti, prodotti e commercializzati in modo da permetterne il reimpiego o il recupero, compreso il riciclaggio, e da ridurre al minimo l'impatto sull'ambiente se i rifiuti di imballaggio o i residui delle operazioni di gestione dei rifiuti di imballaggio sono smaltiti.

Gli imballaggi sono fabbricati in modo che la presenza di metalli nocivi e di altre sostanze e materiali pericolosi come costituenti del materiale di imballaggio o di qualsiasi componente dell'imballaggio sia limitata al minimo con riferimento alla loro presenza nelle emissioni, nelle ceneri o nei residui di lisciviazione se gli imballaggi o i residui delle operazioni di gestione dei rifiuti di imballaggio sono inceneriti o interrati.

I seguenti requisiti devono essere soddisfatti simultaneamente:

- 1) le proprietà fisiche e le caratteristiche dell'imballaggio devono consentire una serie di spostamenti o rotazioni in condizioni di impiego normalmente prevedibili;
- 2) possibilità di trattare gli imballaggi usati per ottemperare ai requisiti in materia di salute e di sicurezza dei lavoratori;
- 3) osservanza dei requisiti specifici per gli imballaggi recuperabili se l'imballaggio non è più utilizzato e diventa quindi un rifiuto;
- 4) l'imballaggio deve essere prodotto in modo tale da consentire il riciclaggio di una determinata percentuale in peso dei materiali usati, nella fabbricazione di prodotti commerciabili, rispettando le norme in vigore nella Comunità europea;
- 5) la determinazione di tale percentuale può variare a seconda del tipo di materiale che costituisce l'imballaggio.
- 6) I rifiuti di imballaggio trattati a scopi di recupero energetico devono avere un valore calorifico minimo inferiore per permettere di ottimizzare il recupero energetico.

1. Requisiti per la fabbricazione e composizione degli imballaggi
2. Requisiti per la riutilizzabilità di un imballaggio
3. Requisiti per la recuperabilità di un imballaggio

- a) Imballaggi recuperabili sotto forma di riciclaggio del materiale
- b) Imballaggi recuperabili sotto forma di recupero di energia
- c) Imballaggi recuperabili sotto forma di compost

I rifiuti di imballaggio trattati per produrre compost devono essere sufficientemente biodegradabili in modo da non ostacolare la raccolta separata e il processo o l'attività di compostaggio in cui sono introdotti.

I rifiuti di imballaggio biodegradabili devono essere di natura tale da poter subire una decomposizione fisica, chimica, termica o biologica grazie alla quale la maggior parte del compost risultante finisca per decomporsi in biossido di carbonio, biomassa e acqua.

- d) Imballaggi biodegradabili.

#### **ALLEGATO G - Categorie o tipi generici di rifiuti pericolosi elencati in base alla loro natura o all'attività che li ha prodotti**

(I rifiuti possono presentarsi sotto forma di liquido, di solido o di fango) (\*)

**Allegato G.1** - Rifiuti che presentano una qualsiasi delle caratteristiche elencate nell'allegato I e che consistono in:

1. Sostanze anatomiche: rifiuti di ospedali o provenienti da altre attività mediche
2. Prodotti farmaceutici, medicinali, prodotti veterinari
3. Prodotti per la protezione del legno
4. Biocidi e prodotti fitosanitari
5. Residui di prodotti utilizzati come solventi
6. Sostanze organiche alogenate non utilizzate come solventi, escluse le sostanze polimerizzate inerti
7. Sali per rinvenimento contenenti cianuri
8. Oli e sostanze oleose minerali (ad esempio fanghi di lavorazione, ecc.)
9. Miscugli olio/acqua o idrocarburo/acqua, emulsioni
10. Sostanze contenenti PCB e/o PCT (ad esempio isolanti elettrici, ecc.)
11. Sostanze bituminose provenienti da operazioni di raffinazione, distillazione o pirolisi (ad esempio residui di distillazione, ecc.)
12. Inchiostri, coloranti, pigmenti, pitture, lacche, vernici
13. Resine, laticci, plastificanti, colle/adesivi
14. Sostanze chimiche non identificate e/o nuove provenienti da attività di ricerca, di sviluppo o di insegnamento, i cui effetti sull'uomo e/o sull'ambiente non sono noti (ad esempio rifiuti di laboratorio, ecc.)
15. Prodotti pirotecnici e altre sostanze esplosive
16. Prodotti di laboratori fotografici
17. Qualunque materiale contaminato da un prodotto della famiglia dei dibenzofurani policlorurati.
18. Qualunque materiale contaminato da un prodotto della famiglia delle dibenzoparadiossine policlorurate.

**Allegato G.2** - Rifiuti contenenti uno qualunque dei costituenti elencati nell'allegato I, aventi una delle caratteristiche elencate nell'allegato I e consistenti in:

19. Saponi, corpi grassi, cere di origine animale o vegetale
20. Sostanze organiche non alogenate non utilizzate come solventi
21. Sostanze inorganiche senza metalli né composti metallici
22. Scorie e/o ceneri

23. Terre, argille o sabbie, compresi i fanghi di dragaggio
24. Sali per rinvenimento non contenenti cianuri
25. Polveri metalliche
26. Materiali catalitici usati
27. Liquidi o fanghi contenenti metalli o composti metallici
28. Rifiuti provenienti da trattamenti disinquinanti (ad esempio: polveri di filtri dell'aria, ecc.) salvo quelli previsti ai punti 29, 30 e 33
29. Fanghi provenienti dal lavaggio di gas
30. Fanghi provenienti dagli impianti di depurazione dell'acqua
31. Residui di decarbonazione
32. Residui di colonne scambiatrici di ioni
33. Fanghi residuati non trattati o non utilizzabili in agricoltura
34. Residui della pulitura di cisterne e/o di materiale
35. Materiale contaminato
36. Recipienti contaminati (ad esempio: imballaggi, bombole di gas, ecc.) che abbiano contenuto uno o più dei costituenti elencati nell'allegato H
37. Accumulatori e pile elettriche
38. Oli vegetali
39. Oggetti provenienti da una raccolta selettiva di rifiuti domestici e aventi una delle caratteristiche elencate nell'allegato I
40. Qualunque altro rifiuto contenente uno qualunque dei costituenti elencati nell'allegato e aventi una delle caratteristiche elencate nell'allegato I.

(\*) alcune ripetizioni rispetto alle voci dell'allegato H sono fatte intenzionalmente.

**ALLEGATO H - Costituenti che rendono pericolosi i rifiuti dell'allegato G.2 quando tali rifiuti possiedono le caratteristiche dell'allegato I :**

- C1 Berillio, composti del berillio
- C2 Composti del vanadio
- C3 Composti del cromo esavalente
- C4 Composti del cobalto
- C5 Composti del nichel
- C6 Composti del rame
- C7 Composti dello zinco
- C8 Arsenico, composti dell'arsenico
- C9 Selenio, composti del selenio
- C10 Composti dell'argento
- C11 Cadmio, composti del cadmio
- C12 Composti dello stagno
- C13 Antimonio, composti dell'antimonio
- C14 Tellurio, composti del tellurio
- C15 Composti del bario, ad eccezione del solfato di bario
- C16 Mercurio, composti del mercurio
- C17 Tallio, composti del tallio
- C18 Piombo, composti del piombo
- C19 Solfuri inorganici
- C20 Composti inorganici del fluoro, escluso il fluoruro di calcio
- C21 Cianuri inorganici
- C22 I seguenti metalli alcalini o alcalino-terrosi: litio, sodio, potassio, calcio, magnesio sotto forma non combinata
- C23 Soluzioni acide o acidi sotto forma solida
- C24 Soluzioni basiche o basi sotto forma solida
- C25 Amianto (polvere e fibre)
- C26 Fosforo, composti del fosforo esclusi i fosfati minerali
- C27 Metallocarbonili

Rifiuti aventi come costituenti:

- C28 Perossidi
- C29 Clorati
- C30 Perclorati
- C31 Azoturi
- C32 PCB e/o PCT

- C33 Composti farmaceutici o veterinari
- C34 Biocidi e sostanze fitosanitarie (ad esempio antiparassitari, ecc.)
- C35 Sostanze infettive
- C36 Oli di creosoto
- C37 Isocianati, tiocianati
- C38 Cianuri organici (ad esempio: nitrilli, ecc.)
- C39 Fenoli, composti fenolati
- C40 Solventi alogenati
- C41 Solventi organici, esclusi i solventi alogenati
- C42 Composti organo-alogenati, escluse le sostanze polimerizzate inerti e le altre sostanze indicate nel presente allegato
- C43 Composti aromatici, composti organici policiclici ed eterociclici
- C44 Ammine alifatiche
- C45 Ammine aromatiche
- C46 Eteri
- C47 Sostanze di carattere esplosivo, escluse le sostanze indicate in altri punti del presente allegato
- C48 Composti organici dello zolfo
- C49 Qualsiasi prodotto della famiglia dei dibenzofurani policlorati
- C50 Qualsiasi prodotto della famiglia delle dibenzo-paradiossine policlorate
- C51 Idrocarburi e loro composti ossigenati azotati e/o solforati non altrimenti indicati nel presente allegato.

#### **ALLEGATO I - Caratteristiche di pericolo per i rifiuti**

- H1 "Esplosivo": sostanze e preparati che possono esplodere per effetto della fiamma o che sono sensibili agli urti e agli attriti più del dinitrobenzene;
- H2 "Comburente": sostanze e preparati che, a contatto con altre sostanze, soprattutto se infiammabili, presentano una forte reazione esotermica;
- H3-A "Facilmente infiammabile": sostanze e preparati: liquidi il cui punto di infiammabilità è inferiore a 21-C (compresi i liquidi estremamente infiammabili), o che a contatto con l'aria, a temperatura ambiente e senza apporto di energia, possono riscaldarsi e infiammarsi, o solidi che possono facilmente infiammarsi per la rapida azione di una sorgente di accensione e che continuano a bruciare o a consumarsi anche dopo l'allontanamento della sorgente di accensione, o gassosi che si infiammano a contatto con l'aria a pressione normale, o che, a contatto con l'acqua o l'aria umida, sprigionano gas facilmente infiammabili in quantità pericolose;
- H3-B "Infiammabile": sostanze e preparati liquidi il cui punto di infiammabilità è pari o superiore a 21-C e inferiore o pari a 55-C;
- H4 "Irritante": sostanze e preparati non corrosivi il cui contatto immediato, prolungato o ripetuto con la pelle o le mucose può provocare una reazione infiammatoria;
- H5 "Nocivo": sostanze e preparati che, per inalazione, ingestione o penetrazione cutanea, possono comportare rischi per la salute di gravità limitata;
- H6 "Tossico": sostanze e preparati (comprese le sostanze e i preparati molto tossici) che, per inalazione, ingestione o penetrazione cutanea, possono comportare rischi per la salute gravi, acuti o cronici e anche la morte;
- H7 "Cancerogeno": sostanze e preparati che, per inalazione, ingestione o penetrazione cutanea, possono produrre il cancro o aumentarne la frequenza;
- H8 "Corrosivo": sostanze e preparati che, a contatto con tessuti vivi, possono esercitare su di essi un'azione distruttiva;
- H9 "Infettivo": sostanze contenenti microrganismi vitali o loro tossine, conosciute o ritenute per buoni motivi come cause di malattie nell'uomo o in altri organismi viventi;
- H10 "Teratogeno": sostanze e preparati che, per inalazione, ingestione o penetrazione cutanea, possono produrre malformazioni congenite non ereditarie o aumentarne la frequenza;
- H11 "Mutageno": sostanze e preparati che, per inalazione, ingestione o penetrazione cutanea, possono produrre difetti genetici ereditari o aumentarne la frequenza;
- H12 Sostanze e preparati che, a contatto con l'acqua, l'aria o un acido, sprigionano un gas tossico o molto tossico;
- H13 Sostanze e preparati suscettibili, dopo l'eliminazione, di dare origine in qualche modo ad un'altra sostanza, ad esempio ad un prodotto di lisciviazione avente una delle caratteristiche sopra elencate;
- H14 "Ecotossico": sostanze e preparati che presentano o possono presentare rischi immediati o differiti per uno o più settori dell'ambiente.

1. L'attribuzione delle caratteristiche di pericolo "tossico" (e "molto tossico"), "nocivo", "corrosivo" e "irritante" è effettuata secondo i criteri stabiliti nell'allegato VI, parte LA e parte II.B della direttiva 67/548/CEE del Consiglio, del 27 giugno 1967, concernente il ravvicinamento delle disposizioni legislative, regolamentari ed amministrative relative alla classificazione, all'imballaggio e all'etichettatura delle sostanze pericolose, nella versione modificata dalla direttiva 79/831/CEE del Consiglio.

2. Per quanto concerne l'attribuzione delle caratteristiche "cancerogeno", "teratogeno" e "mutageno" e riguardo all'attuale stato delle conoscenze, precisazioni supplementari figurano nella guida per la classificazione e l'etichettatura di cui all'allegato VI (parte II D) della direttiva 67/548/CEE, nella versione modificata dalla direttiva 83/467/CEE della Commissione.

#### *Metodi di prova*

I metodi di prova sono intesi a conferire un significato specifico alle definizioni di cui all'allegato III (\*).

I metodi da utilizzare sono quelli descritti nell'allegato V della direttiva 67/548/CEE, nella versione modificata dalla direttiva 84/449/CEE della Commissione o dalle

successive direttive della Commissione che adeguano al progresso tecnico la direttiva 67/548/CEE. Questi metodi sono basati sui lavori e sulle raccomandazioni degli organismi internazionali, competenti, in particolare su quelli dell'OCSE.

(\*) Trattasi dell'allegato III alla direttiva 91/689/ CEE.

---

## ALLEGATO 1 - CRITERI GENERALI PER L'ANALISI DI RISCHIO SANITARIO AMBIENTALE SITO-SPECIFICA

### PREMESSA

Il presente allegato definisce gli elementi necessari per la redazione dell'analisi di rischio sanitario ambientale sito-specifica (nel seguito analisi di rischio), da utilizzarsi per la definizione degli obiettivi di bonifica. L'analisi di rischio si può applicare prima, durante e dopo le operazioni di bonifica o messa in sicurezza.

L'articolato normativo fa riferimento a due criteri-soglia di intervento: il primo (CSC) da considerarsi valore di attenzione, superato il quale occorre svolgere una caratterizzazione ed il secondo (CSR) che identifica i livelli di contaminazione residua accettabili, calcolati mediante analisi di rischio, sui quali impostare gli interventi di messa in sicurezza e/o di bonifica.

Il presente allegato definisce i criteri minimi da applicare nella procedura di analisi di rischio inversa che verrà utilizzata per il calcolo delle CSR, cioè per definire in modo rigoroso e cautelativo per l'ambiente gli obiettivi di bonifica aderenti alla realtà del sito, che rispettino i criteri di accettabilità del rischio cancerogeno e dell'indice di rischio assunti nei punti di conformità prescelti.

### CONCETTI E PRINCIPI BASE

Nell'applicazione dell'analisi di rischio dei siti contaminati ed ai fini di una interpretazione corretta dei risultati finali occorre tenere conto dei seguenti concetti:

la grandezza rischio, in tutte le sue diverse accezioni, ha costantemente al suo interno componenti probabilistiche. Nella sua applicazione per definire gli obiettivi di risanamento è importante sottolineare che la probabilità non è legata all'evento di contaminazione (già avvenuto), quanto alla natura probabilistica degli effetti nocivi che la contaminazione, o meglio l'esposizione ad un certo contaminante, può avere sui ricettori finali.

Ai fini di una piena accettazione dei risultati dovrà essere posta una particolare cura nella scelta dei parametri da utilizzare nei calcoli, scelta che dovrà rispondere sia a criteri di conservatività, il principio della cautela è intrinseco alla procedura di analisi di rischio, che a quelli di sito-specificità ricavabili dalle indagini di caratterizzazione svolte.

L'individuazione e l'analisi dei potenziali percorsi di esposizione e dei bersagli e la definizione degli obiettivi di bonifica, in coerenza con gli orientamenti strategici più recenti, devono tenere presente la destinazione d'uso del sito prevista dagli strumenti di programmazione territoriale.

### COMPONENTI DELL'ANALISI DI RISCHIO DA PARAMETRIZZARE

Sulla base della struttura del processo decisionale di "analisi di rischio", indipendentemente dal tipo di metodologia impiegata, dovranno essere parametrizzate le seguenti componenti: contaminanti indice, sorgenti, vie e modalità di esposizione, ricettori finali.

Di seguito si presentano gli indirizzi necessari per la loro definizione ai fini dei calcoli.

#### Contaminanti indice

Particolare attenzione dovrà essere posta nella scelta delle sostanze di interesse (contaminanti indice) da sottoporre ai calcoli di analisi di rischio.

La scelta dei contaminanti indice, desunti dai risultati della caratterizzazione, deve tener conto dei seguenti fattori:

§ Superamento della o delle CSC, ovvero dei valori di fondo naturali.

§ Livelli di tossicità.

§ Grado di mobilità e persistenza nelle varie matrici ambientali

§ Correlabilità ad attività svolta nel sito

§ Frequenza dei valori superiori al CSC.

### *Sorgenti*

Le indagini di caratterizzazione dovranno portare alla valutazione della geometria della sorgente: tale valutazione dovrà necessariamente tenere conto delle dimensioni globali del sito, in modo da procedere, eventualmente, ad una suddivisione in aree omogenee sia per le caratteristiche idrogeologiche che per la presenza di sostanze contaminanti, da sottoporre individualmente ai calcoli di analisi di rischio.

In generale l'esecuzione dell'analisi di rischio richiede l'individuazione di valori di concentrazione dei contaminanti rappresentativi in corrispondenza di ogni sorgente di contaminazione (suolo superficiale, suolo profondo, falda) secondo modalità e criteri che si diversificano in funzione del grado di approssimazione richiesto.

Tale valore verrà confrontato con quello ricavato dai calcoli di analisi di rischio, per poter definire gli interventi necessari. Salvo che per le contaminazioni puntuali (hot-spots), che verranno trattate in modo puntuale, tali concentrazioni dovranno essere di norma stabilite su basi statistiche (media aritmetica, media geometrica, UCL 95% del valore medio).

### *Le vie e le modalità di esposizione*

Le vie di esposizione sono quelle mediante le quali il potenziale bersaglio entra in contatto con le sostanze inquinanti.

Si ha una esposizione diretta se la via di esposizione coincide con la sorgente di contaminazione; si ha una esposizione indiretta nel caso in cui il contatto del recettore con la sostanza inquinante avviene a seguito della migrazione dello stesso e quindi avviene ad una certa distanza dalla sorgente.

Le vie di esposizione per le quali occorre definire i parametri da introdurre nei calcoli sono le seguenti:

- Suolo superficiale (compreso fra piano campagna e 1 metro di profondità).
- Suolo profondo (compreso fra la base del precedente e la massima profondità indagata).
- Aria outdoor (porzione di ambiente aperto, aeriforme, dove si possono avere evaporazioni di sostanze inquinanti provenienti dai livelli più superficiali).
- Aria indoor (porzione di ambiente aeriforme confinata in ambienti chiusi)
- Acqua sotterranea (falda superficiale e/o profonda).

Le modalità di esposizione attraverso le quali può avvenire il contatto tra l'inquinante ed il bersaglio variano in funzione delle vie di esposizione sopra riportate e sono distinguibili in:

- ingestione di acqua potabile.
- ingestione di suolo.
- contatto dermico.
- inalazione di vapori e particolato.

### *I recettori o bersagli della contaminazione*

Sono i recettori umani, identificabili in residenti e/o lavoratori presenti nel sito (on-site) o persone che vivono al di fuori del sito (off-site).

Di fondamentale importanza è la scelta del punto di conformità (soprattutto quello per le acque sotterranee) e del livello di rischio accettabile sia per le sostanze cancerogene che non-cancerogene.

- punto di conformità per le acque sotterranee

Il punto di conformità per le acque sotterranee rappresenta il punto a valle idrogeologico della sorgente al quale deve essere garantito il ripristino dello stato originale (ecologico, chimico e/o quantitativo) del corpo idrico sotterraneo, onde consentire tutti i suoi usi potenziali, secondo quanto previsto nella parte terza (in particolare articolo 76) e nella parte sesta del presente decreto (in particolare articolo 300). Pertanto in attuazione del principio generale di precauzione, il punto di conformità deve essere di norma fissato non oltre i confini del sito contaminato oggetto di bonifica e la relativa CSR per ciascun contaminante deve essere fissata equivalente alle CSC di cui all'Allegato 5 della parte quarta del presente decreto. Valori superiori possono essere ammissibili solo in caso di fondo naturale più elevato o di modifiche allo stato originario dovute all'inquinamento diffuso, ove accertati o validati dalla Autorità pubblica competente, o in caso di specifici minori obiettivi di qualità per il corpo idrico sotterraneo o per altri corpi idrici recettori, ove stabiliti e indicati dall'Autorità pubblica competente, comunque compatibilmente con l'assenza di rischio igienico-sanitario per eventuali altri recettori a valle. A monte idrogeologico del punto di conformità così determinato e comunque limitatamente alle aree interne del sito in considerazione, la concentrazione dei contaminanti può risultare maggiore della CSR così determinata, purché compatibile con il rispetto della CSC al punto di conformità nonché compatibile con l'analisi del rischio igienico sanitario per ogni altro possibile recettore nell'area stessa.

- criteri di accettabilità del rischio cancerogeno e dell'indice di rischio

Si propone  $1 \times 10^{-6}$  come valore di rischio incrementale accettabile per la singola sostanza cancerogena e  $1 \times 10^{-5}$  come valore di rischio incrementale accettabile cumulato per tutte le sostanze cancerogene, mentre per le sostanze non cancerogene si applica il criterio del non superamento della dose tollerabile o accettabile (ADI o TDI) definita per la sostanza (Hazard Index complessivo 1).

#### PROCEDURE DI CALCOLO E STIMA DEL RISCHIO

Le procedure di calcolo finalizzate alla caratterizzazione quantitativa del rischio, data l'importanza della definizione dei livelli di bonifica (CSR), dovranno essere condotte mediante l'utilizzo di metodologie quale ad esempio ASTM PS 104, di comprovata validità sia dal punto di vista delle basi scientifiche che supportano gli algoritmi di calcolo, che della riproducibilità dei risultati.

#### PROCEDURA DI VALIDAZIONE

Al fine di consentire la validazione dei risultati ottenuti da parte degli enti di controllo e' necessario avere la piena rintracciabilità dei dati di input con relative fonti e dei criteri utilizzati per i calcoli.

Gli elementi più importanti sono di seguito riportati:

§ Criteri di scelta dei contaminanti indice.

§ Modello concettuale del sito alla luce dei risultati delle indagini di caratterizzazione con percorsi di esposizione e punti di conformità.

§ Procedure di calcolo utilizzate.

§ Fonti utilizzate per la determinazione dei parametri di input degli algoritmi di calcolo.

### **ALLEGATO 2 - CRITERI GENERALI PER LA CARATTERIZZAZIONE DEI SITI CONTAMINATI**

#### PREMESSA

La caratterizzazione ambientale di un sito è identificabile con l'insieme delle attività che permettono di ricostruire i fenomeni di contaminazione a carico delle matrici ambientali, in modo da ottenere le informazioni di base su cui prendere decisioni realizzabili e sostenibili per la messa in sicurezza e/o bonifica del sito. Le attività di caratterizzazione devono essere condotte in modo tale da permettere la validazione dei risultati finali da parte delle Pubbliche Autorità in un quadro realistico e condiviso delle situazioni di contaminazione eventualmente emerse.

Per caratterizzazione dei siti contaminati si intende quindi l'intero processo costituito dalle seguenti fasi:

1. Ricostruzione storica delle attività produttive svolte sul sito.
2. Elaborazione del Modello Concettuale Preliminare del sito e predisposizione di un piano di indagini ambientali finalizzato alla definizione dello stato ambientale del suolo, del sottosuolo e delle acque sotterranee.
3. Esecuzione del piano di indagini e delle eventuali indagini integrative necessarie alla luce dei primi risultati raccolti.
4. Elaborazione dei risultati delle indagini eseguite e dei dati storici raccolti e rappresentazione dello stato di contaminazione del suolo, del sottosuolo e delle acque sotterranee.
5. Elaborazione del Modello Concettuale Definitivo.
6. Identificazione dei livelli di concentrazione residua accettabili - sui quali impostare gli eventuali interventi di messa in sicurezza e/o di bonifica, che si rendessero successivamente necessari a seguito dell'analisi di rischio- calcolati mediante analisi di rischio eseguita secondo i criteri di cui in Allegato 1.

La Caratterizzazione ambientale, sarà avviata successivamente alla approvazione da parte delle Autorità Competenti del Piano di indagini di cui al punto 1 e si riterrà conclusa con l'approvazione, in unica soluzione, da parte delle Autorità Competenti dell'intero processo sopra riportato, al termine delle attività di cui al punto 5 nel caso di non superamento delle CSC e al termine dell'attività di cui al punto 6 qualora si riscontrino un superamento delle suddette concentrazioni.

Nella fase di attuazione dell'intero processo, l'Autorità competente potrà richiedere al Proponente stati di avanzamento dei lavori per ognuna delle fasi sopra riportate, rilasciando eventuali prescrizioni per ognuna delle fasi di cui sopra in un'unica soluzione. Per i Siti di interesse nazionale, i tempi e le modalità di approvazione delle fasi di cui sopra potranno essere disciplinate con appositi Accordi di Programma.

Il presente documento fa riferimento ai siti potenzialmente contaminati che non rientrano nella fattispecie a cui si applicano le procedure semplificate dell'Allegato 4.

#### PREDISPOSIZIONE DEL PIANO DI INDAGINI AMBIENTALI FINALIZZATO ALLA DEFINIZIONE DELLO STATO AMBIENTALE DEL SOTTOSUOLO



Tale fase si attua attraverso:

1. Raccolta dei dati esistenti ed elaborazione del Modello Concettuale Preliminare
2. Elaborazione del Piano di Investigazione Iniziale comprendente: indagini, campionamenti e analisi da svolgere mediante prove in sito ed analisi di laboratorio
3. Ogni altra indagine, campionamento e analisi finalizzati alla definizione dello stato ambientale del sottosuolo e dei livelli di concentrazione accettabili per il terreno e le acque sotterranee

#### *Modello concettuale preliminare*

Il modello concettuale preliminare è realizzato sulla base delle informazioni storiche disponibili prima dell'inizio del Piano di investigazione, nonché di eventuali indagini condotte nelle varie matrici ambientali nel corso della normale gestione del sito. Con il modello concettuale preliminare vengono infatti descritte: caratteristiche specifiche del sito in termini di potenziali fonti della contaminazione; estensione, caratteristiche e qualità preliminari delle matrici ambientali influenzate dalla presenza dell'attività esistente o passata svolta sul sito; potenziali percorsi di migrazione dalle sorgenti di contaminazione ai bersagli individuati. Tale modello deve essere elaborato prima di condurre l'attività di campo in modo da guidare la definizione del Piano di investigazione.

Parte integrante e fondamentale del modello concettuale del sito è la definizione preliminare, sulla base delle informazioni storiche a disposizione, delle caratteristiche idrogeologiche degli acquiferi superficiali e profondi in quanto possibili veicoli della contaminazione.

Per la redazione del Modello Concettuale preliminare dovranno essere considerate le eventuali indagini condotte nelle varie matrici ambientali nel corso della normale gestione del sito, prima dell'attuazione del piano di indagini.

#### *Piano di indagini*

Il piano di indagini dovrà contenere la dettagliata descrizione delle attività che saranno svolte in campo ed in laboratorio per la caratterizzazione ambientale del sito. Il Proponente dovrà includere in tale documento le specifiche tecniche per l'esecuzione delle attività (procedure di campionamento, le misure di campo, modalità di identificazione, conservazione e trasporto dei campioni, metodiche analitiche, ecc. ) che una volta approvate dalle Autorità Competenti, prima dell'inizio dei lavori, costituiranno il protocollo applicabile per la caratterizzazione del sito.

Le fonti potenziali di inquinamento sono definite sulla base del Modello Concettuale Preliminare del sito e comprendono: luoghi di accumulo e stoccaggio di rifiuti e materiali, vasche e serbatoi interrati e fuori terra, pozzi disperdenti, cumuli di rifiuti in contenitori o dispersi, tubazioni e fognature, ecc...

Le indagini avranno l'obiettivo di:

- verificare l'esistenza di inquinamento di suolo, sottosuolo e acque sotterranee; definire il grado, l'estensione volumetrica dell'inquinamento; delimitare il volume delle aree di interrimento di rifiuti;
- individuare le possibili vie di dispersione e migrazione degli inquinanti dalle fonti verso i potenziali ricettori;
- ricostruire le caratteristiche geologiche ed idrogeologiche dell'area al fine di sviluppare il modello concettuale definitivo del sito;
- ottenere i parametri necessari a condurre nel dettaglio l'analisi di rischio sito specifica;
- individuare i possibili ricettori.

A tal fine devono essere definiti:

- l'ubicazione e tipologia delle indagini da svolgere, sia di tipo diretto, quali sondaggi e piezometri, sia indiretto, come i rilievi geofisici;
- il piano di campionamento di suolo, sottosuolo, rifiuti e acque sotterranee;
- il piano di analisi chimico-fisiche e le metodiche analitiche;
- la profondità da raggiungere con le perforazioni, assicurando la protezione degli acquiferi profondi ed evitando il rischio di contaminazione indotta dal campionamento ;
- le metodologie di interpretazione e restituzione dei risultati.

#### *Ubicazione dei punti di campionamento*

L'ubicazione dei punti di campionamento deve essere stabilita in modo da corrispondere agli obiettivi indicati nei criteri generali. Per ogni matrice ambientale investigata (suolo, sottosuolo, acque sotterranee) si possono presentare due principali strategie per selezionare l'ubicazione dei punti di sondaggio e prelievo:

1. la scelta è basata sull'esame dei dati storici a disposizione e su tutte le informazioni sintetizzate nel modello concettuale preliminare e deve essere mirata a verificare le ipotesi formulate nel suddetto modello in termini di presenza, estensione e potenziale diffusione della contaminazione; questa scelta è da preferirsi per i siti

complessi qualora le informazioni storiche e impiantistiche a disposizione consentano di prevedere la localizzazione delle aree più vulnerabili e delle più probabili fonti di contaminazione ["ubicazione ragionata"]

2. la scelta della localizzazione dei punti è effettuata sulla base di un criterio di tipo casuale o statistico, ad esempio campionamento sulla base di una griglia predefinita o casuale; questa scelta è da preferirsi ogni volta che le dimensioni dell'area o la scarsità di informazioni storiche e impiantistiche sul sito non permettano di ottenere una caratterizzazione preliminare soddisfacente e di prevedere la localizzazione delle più probabili fonti di contaminazione ["ubicazione sistematica"]

A seconda della complessità del sito, i due approcci di cui sopra possono essere applicati contemporaneamente in funzione del differente utilizzo delle aree del sito. In particolare, nella scelta dei punti di indagine si terrà conto della diversità tra aree dismesse e/o libere da impianti e aree occupate da impianti, collocando i punti di campionamento in corrispondenza dei punti di criticità, valutando nel contempo la configurazione impiantistica e lo schema dei relativi sottoservizi.

Oltre ai criteri di cui sopra, l'applicazione di tecniche indirette di indagine, la dove applicabili (analisi del gas interstiziale del suolo, indagini geofisiche indirette, ecc.), potrà essere utilizzata al fine di determinare una migliore ubicazione dei punti di indagine diretta (prelievi di terreno e acqua) ed ottenere una maggiore copertura areale delle informazioni. In tal caso il proponente potrà presentare un piano di indagini per approfondimenti successivi utilizzando le indagini indirette per formulare il modello concettuale preliminare del sito e concordando con le Autorità competenti modalità di discussione ed approvazione degli stati di avanzamento delle indagini. In tal caso il piano di indagini dovrà contenere una dettagliata descrizione della validità e della applicabilità delle tecniche di indagine indirette utilizzate.

Al fine di conoscere la qualità delle matrici ambientali (valori di fondo) dell'ambiente in cui è inserito il sito potrà essere necessario prelevare campioni da aree adiacenti il sito. Tali campioni verranno utilizzati per determinare i valori di concentrazione delle sostanze inquinanti per ognuna delle componenti ambientali rilevanti per il sito in esame; nel caso di campionamento di suoli, la profondità ed il tipo di terreno da campionare deve corrispondere, per quanto possibile, a quelli dei campioni raccolti nel sito.

#### *Selezione delle sostanze inquinanti da ricercare*

La selezione dei parametri dovrà avvenire essenzialmente sulla base seguente processo:

Esame del ciclo produttivo e/o dei dati storici del sito (processo industriale, materie prime, intermedi, prodotti e reflui generati nel caso di un'area industriale dismessa; materiali smaltiti nel caso di una discarica; prodotti coinvolti nel caso di versamenti accidentali, eventuali analisi esistenti, etc.), per la definizione di un "set standard" di analiti (sia per le analisi dei terreni sia per quelle delle acque sotterranee) concettualmente applicabile, nel corso delle indagini, alla generalità delle aree di interesse.

Esame dello stato fisico, della stabilità e delle caratteristiche di reale pericolosità delle sostanze individuate nel "set standard" di analiti di cui al punto precedente per eseguire solo su queste la caratterizzazione completa di laboratorio;

Nei punti distanti dalle possibili sorgenti di contaminazione si potrà inoltre selezionare un numero limitato di parametri indicatori, scelti sulla base della tossicità e mobilità dei contaminanti e dei relativi prodotti di trasformazione.

Il percorso logico di cui sopra dovrà essere validato prima dell'inizio dei lavori con l'approvazione del Piano di Indagini presentato dal proponente. Si potrà valutare la possibilità e l'opportunità di modulare il piano analitico in funzione delle peculiarità delle varie sub aree di interesse, individuando set specifici.

#### *Modalità di esecuzione sondaggi e piezometri*

I sondaggi saranno eseguiti, per quanto possibile, mediante carotaggio continuo a infissione diretta, rotazione/rotopercussione a secco, utilizzando un carotiere di diametro idoneo ed evitando fenomeni di surriscaldamento.

I sondaggi da attrezzare a piezometro saranno realizzati, per quanto possibile, a carotaggio continuo a rotazione/rotopercussione a secco, utilizzando un carotiere di diametro idoneo.

#### *Campionamento terreni e acque sotterranee*

Tutte le operazioni che saranno svolte per il campionamento delle matrici ambientali, il prelievo, la formazione, il trasporto e la conservazione del campione e per le analisi di laboratorio dovranno essere documentate con verbali quotidiani.

Dovrà inoltre essere riportato l'elenco e la descrizione dei materiali e delle principali attrezzature utilizzati.

Il piano di indagini dovrà contenere una dettagliata descrizione delle procedure di campionamento dei terreni e delle acque, le misure da effettuare in campo, le modalità di identificazione, conservazione e trasporto dei campioni, che una volta approvate dalle Autorità Competenti, prima dell'inizio dei lavori, costituiranno l'unico protocollo applicabile per la caratterizzazione del sito.

Ogni campione è suddiviso in due aliquote, una per l'analisi da condurre ad opera dei soggetti privati, una per archivio a disposizione dell'ente di controllo.

L'eventuale terza aliquota, quando richiesta, sarà confezionata in contraddittorio solo alla presenza dell'ente di controllo, sigillando il campione che verrà firmato dagli addetti incaricati, verbalizzando il relativo prelievo. La copia di archivio verrà conservata a temperatura idonea, sino all'esecuzione e validazione delle analisi di laboratorio da parte dell'ente di controllo preposto.

### Terreni

I criteri che devono essere adottati nella formazione di campioni di terreno che si succedono lungo la colonna di materiali prelevati sono:

- ottenere la determinazione della concentrazione delle sostanze inquinanti per strati omogenei dal punto di vista litologico;
- prelevare separatamente, in aggiunta ai campioni previsti per sondaggio, materiali che si distinguono per evidenze di inquinamento o per caratteristiche organolettiche, chimico-fisiche e litologico-stratigrafiche. Analisi di campo e analisi semiquantitative (p.es. test in sito dello spazio di testa) potranno essere utilizzate, laddove applicabili, per selezionare tali campioni e per ottenere una maggiore estensione delle informazioni sulla verticale. I campioni relativi a particolari evidenze o anomalie sono formati per spessori superiori ai 50 cm.

Per corrispondere ai criteri indicati, da ciascun sondaggio i campioni dovranno essere formati distinguendo almeno:

- campione 1: da 0 a -1 metro dal piano campagna;
- campione 2: 1 m che comprenda la zona di frangia capillare;
- campione 3: 1 m nella zona intermedia tra i due campioni precedenti.

Con eccezione dei casi in cui esista un accumulo di rifiuti nella zona satura, la caratterizzazione del terreno sarà concentrata sulla zona insatura. Quando il campionamento dei terreni è specificatamente destinato a composti volatili, non viene previsto il campionamento in doppia aliquota.

Il campione dovrà essere formato immediatamente a seguito dell'estrusione del materiale dal carotiere in quantità significative e rappresentative. Un apposito campione dovrà essere prelevato nel caso in cui si debba provvedere alla classificazione granulometrica del terreno.

Quando sono oggetto di indagine rifiuti interrati, in particolare quando sia prevista la loro rimozione e smaltimento come rifiuto, si procederà al prelievo e all'analisi di un campione medio del materiale estratto da ogni posizione di sondaggio.

I sondaggi, dopo il prelievo dei campioni di terreno, saranno sigillati con riempimento dall'alto o iniezione di miscele bentonitiche dal fondo.

### Acque sotterranee

Ai fini del presente documento si intende rappresentativo della composizione delle acque sotterranee il campionamento dinamico.

Qualora debba essere prelevata solamente la fase separata di sostanze non miscibili oppure si sia in presenza di acquiferi poco produttivi, può essere utilizzato il campionamento statico.

Qualora sia rinvenuto nei piezometri del prodotto sumatante in fase libera, occorrerà provvedere ad un campionamento selettivo del prodotto; sui campioni prelevati saranno condotti i necessari accertamenti di laboratorio finalizzati alla sua caratterizzazione per determinarne se possibile l'origine.

### *Metodiche analitiche*

Le attività analitiche verranno eseguite da laboratori pubblici o privati che garantiscano di corrispondere ai necessari requisiti di qualità. Le metodiche analitiche applicate dovranno essere concordate fra le parti prima dell'inizio dei lavori, in fase di approvazione del piano di indagine proposto.

### Analisi chimica dei terreni

Ai fini di ottenere l'obiettivo di ricostruire il profilo verticale della concentrazione degli inquinanti nel terreno, i campioni da portare in laboratorio dovranno essere privi della frazione maggiore di 2 cm (da scartare in campo) e le determinazioni analitiche in laboratorio dovranno essere condotte sull'aliquota di granulometria inferiore a 2 mm. La concentrazione del campione dovrà essere determinata riferendosi alla totalità dei materiali secchi, comprensiva anche dello scheletro.

Le analisi chimiche saranno condotte adottando metodologie ufficialmente riconosciute, tali da garantire l'ottenimento di valori 10 volte inferiori rispetto ai valori di concentrazione limite.

#### Analisi chimica delle acque

Le analisi chimiche saranno condotte adottando metodologie ufficialmente riconosciute, tali da garantire l'ottenimento di valori 10 volte inferiori rispetto ai valori di concentrazione limite.

#### *Attività di controllo*

Le attività di controllo da parte della Pubblica Autorità sarà soprattutto qualitativo e potrà essere realizzato durante lo svolgimento delle attività di campo, attraverso la verifica dell'applicazione delle specifiche definite nel Piano di Indagini. Le attività di campo, saranno descritte e cura del responsabile del sito, con la redazione del Giornale dei Lavori, che sarà verificato e validato dai Responsabili degli Enti preposti al controllo.

Le attività di controllo da parte degli enti preposti, potrà essere realizzato durante lo svolgimento delle analisi di laboratorio, seguendone le diverse fasi.

I Responsabili degli Enti preposti al controllo, potranno pertanto verificare, attraverso un sistema di controllo qualità, la corretta applicazione :

- delle metodiche analitiche;
- dei sistemi utilizzati;
- del rispetto delle Buone Pratiche di Laboratorio.

Tutte le fasi operative di laboratorio, comprese le attività di controllo degli Enti preposti, saranno descritte nel giornale lavori di laboratorio, che potrà essere verificato e validato dai Responsabili degli stessi Enti.

La validazione dell'intero percorso analitico, dal prelievo dal campione alla restituzione del dato, potrà essere eseguita dagli Enti di Controllo, attraverso l'approvazione dei certificati analitici.

#### **ESECUZIONE DI EVENTUALI INDAGINI INTEGRATIVE**

Sulla base dei risultati del Piano di Indagini eseguito in conformità con le specifiche in esso contenute, il Proponente potrà procedere, se ritenuto necessario, alla predisposizione di indagini integrative mirate alla migliore definizione del Modello Concettuale Definitivo del sito.

Per indagini integrative si intendono quindi tutte le indagini mirate alla definizione dei parametri sito specifici necessari per l'applicazione dell'analisi di rischio ed eventualmente alla migliore calibrazione dei modelli di calcolo impiegati, che non sia stato possibile caratterizzare con le indagini iniziali.

Tali indagini possono includere: campionamenti e analisi di terreno e acque sotterranee con le modalità riportate ai paragrafi precedenti; prove specifiche per verificare la stabilità e la mobilità dei contaminanti (test di permeabilità, test di cessione, ecc.); prove e test in sito per verificare la naturale attenuazione dei contaminanti nel terreno e nelle acque sotterranee.

Tutte le indagini integrative proposte saranno dettagliatamente descritte e motivate in un documento tecnico che sarà presentato dal Proponente, prima dell'inizio dei lavori, alla Autorità Competenti, per eventuali prescrizioni.

#### **RAPPRESENTAZIONE DELLO STATO DI CONTAMINAZIONE DEL SOTTOSUOLO**

Tutti i risultati analitici ricavati nel corso delle fasi di indagine costituiscono la base di dati a cui riferirsi per definire il modello concettuale del sito e definire il grado e l'estensione della contaminazione nel sito.

L'obiettivo è quello di raccogliere e rappresentare tutti gli elementi che servono a definire: l'estensione dell'area da bonificare; i volumi di suolo contaminato; le caratteristiche rilevanti dell'ambiente naturale e costruito; il grado di inquinamento delle diverse matrici ambientali.

L'elaborazione dei risultati analitici deve esprimere l'incertezza del valore di concentrazione determinato per ciascun campione: in considerazione della eterogeneità delle matrici suolo, sottosuolo e materiali di riporto la deviazione standard per ogni valore di concentrazione determinato, da confrontare con i valori di concentrazione limite accettabili, dovrà essere stabilita sulla base del confronto delle metodologie che si intendono adottare per il campionamento e per le analisi dei campioni di terreno e di acqua.

Nella relazione che accompagna la presentazione dei risultati delle analisi devono essere riportati i metodi e calcoli statistici adottati nell'espressione dei risultati e della deviazione standard.

I risultati delle attività di indagine svolte sul sito e in laboratorio devono essere espressi sotto forma di tabelle di sintesi, di rappresentazioni grafiche e cartografiche, tra cui devono essere realizzate:

- carte geologiche, strutturali ed idrogeologiche;
- carte dell'ubicazione delle indagini svolte e dei punti di campionamento;
- carte piezometriche, con evidenziazione delle direzioni prevalenti di flusso e dei punti di misura;
- carte di rappresentazione della contaminazione.

In particolare, carte di rappresentazione della isoconcentrazione dei contaminanti (es. curve di isoconcentrazione) potranno essere utilizzate principalmente per le acque sotterranee e applicate alla contaminazione del terreno qualora le condizioni di omogeneità del sottosuolo lo consentano.

Per i Siti di Interesse nazionale, potrà essere realizzata una banca-dati informatizzata collegata ad un Sistema Informativo Territoriale (SIT/GIS) per permettere la precisa archiviazione di tutti i dati relativi al sito e dei risultati di ogni tipo di investigazione.

#### **ELABORAZIONE DI UN MODELLO CONCETTUALE DEFINITIVO DEL SITO**

L'elaborazione di un Modello Concettuale Definitivo del sito è mirata alla rappresentazione dell'interazione tra lo stato di contaminazione del sottosuolo, ricostruita e rappresentata conformemente al paragrafo precedente, e l'ambiente naturale e/o costruito.

Il Modello Concettuale costituisce pertanto la base per l'applicazione dell'Analisi di Rischio che dovrà verificare gli scenari di esposizione in esso definiti.

Il Modello Concettuale Definitivo include:

- le caratteristiche specifiche del sito in termini di stato delle potenziali fonti della contaminazione (attive, non attive, in sicurezza, ecc.);
- grado ed estensione della contaminazione del suolo, del sottosuolo, delle acque superficiali e sotterranee del sito e dell'ambiente da questo influenzato; a tale fine dovranno essere individuati dei parametri specifici di rappresentazione (ad esempio; concentrazione media della sorgente secondaria di contaminazione);
- percorsi di migrazione dalle sorgenti di contaminazione ai bersagli individuati nello scenario attuale (siti in esercizio) o nello scenario futuro (in caso di riqualificazione dell'area).

Informazioni di dettaglio sulla formulazione del Modello Concettuale Definitivo ai fini dell'applicazione dell'Analisi di Rischio sono riportate nell'Allegato 1. In particolare, nel caso di siti in esercizio, il modello concettuale dovrà inoltre includere tutte le informazioni necessarie per stabilire le priorità di intervento per la eventuale verifica delle sorgenti primarie di contaminazione e la messa in sicurezza e bonifica del sottosuolo.

Parte integrante del modello concettuale del sito è la definizione del modello idrogeologico dell'area che descrive in dettaglio le caratteristiche idrogeologiche degli acquiferi superficiali e profondi in quanto possibili veicoli della contaminazione.

#### **IDENTIFICAZIONE DEI LIVELLI DI CONCENTRAZIONE RESIDUA ACCETTABILI**

Fatto salvo quanto previsto per i casi in cui si applicano le procedure semplificate di cui in Allegato 4, la Caratterizzazione del sito si riterrà conclusa con la definizione da parte del Proponente e l'approvazione da parte delle Autorità Competenti, dei livelli di concentrazione residua accettabili nel terreno e nelle acque sotterranee mediante l'applicazione dell'analisi di rischio secondo quanto previsto dall'Allegato 1.

L'Analisi di Rischio dovrà essere sviluppata verificando i percorsi di esposizione attivi individuati dal Modello Concettuale di cui al paragrafo precedente.

#### **ALLEGATO 3 - CRITERI GENERALI PER LA SELEZIONE E L'ESECUZIONE DEGLI INTERVENTI DI BONIFICA E RIPRISTINO AMBIENTALE, DI MESSA IN SICUREZZA (D'URGENZA, OPERATIVA O PERMANENTE), NONCHE' PER L'INDIVIDUAZIONE DELLE MIGLIORI TECNICHE D'INTERVENTO A COSTI SOPPORTABILI**

## **Premessa**

Il presente allegato si propone di illustrare i criteri generali da seguire sia nella selezione che nell'esecuzione degli interventi di bonifica e ripristino ambientale, di messa in sicurezza d'urgenza, messa in sicurezza operativa, messa in sicurezza permanente, nonché degli interventi in cui si faccia ricorso a batteri, ceppi batterici mutanti e stimolanti di batteri naturalmente presenti nel suolo.

Sono presentate, quindi, le diverse opzioni da prendere in considerazione sia per pervenire ad un'effettiva eliminazione/riduzione della contaminazione, sia per conseguire un'efficace azione di protezione delle matrici ambientali influenzate dagli effetti del sito, mediante la messa in sicurezza dello stesso, qualora le tecniche di bonifica dovessero risultare meno efficaci, ovvero non sostenibili economicamente ovvero non compatibili con la prosecuzione delle attività produttive.

Per i siti "in esercizio", infatti, laddove un intervento di bonifica intensivo comporterebbe delle limitazioni se non l'interruzione delle attività di produzione, il soggetto responsabile dell'inquinamento o il proprietario del sito può ricorrere, in alternativa, ad interventi altrettanto efficaci di messa in sicurezza dell'intero sito, finalizzati alla protezione delle matrici ambientali sensibili mediante il contenimento degli inquinanti all'interno dello stesso, e provvedere gradualmente all'eliminazione delle sorgenti inquinanti secondarie in step successivi programmati, rimandando la bonifica alla dismissione delle attività.

*Le modalità di gestione dei rifiuti e delle acque di scarico, o meglio, gli accorgimenti tecnici che possono essere previsti e progettati per evitare la produzione di rifiuti (per es. il riutilizzo delle acque e dei terreni) incidono in maniera determinante sui costi di un intervento a parità di obiettivi di bonifica o di messa in sicurezza da raggiungere.*

Tale situazione è particolarmente rilevante nel caso di siti in esercizio.

## **Criteri generali per gli interventi di bonifica e di messa in sicurezza**

### ***Interventi di bonifica***

La bonifica di un sito inquinato è finalizzata ad eliminare l'inquinamento delle matrici ambientali o a ricondurre le concentrazioni delle sostanze inquinanti in suolo, sottosuolo, acque sotterranee e superficiali, entro i valori soglia di contaminazione (CSC) stabiliti per la destinazione d'uso prevista o ai valori di concentrazione soglia di rischio (CSR) definiti in base ad una metodologia di Analisi di Rischio condotta per il sito specifico sulla base dei criteri indicati nell'Allegato 1.

### ***Interventi di messa in sicurezza***

Gli interventi di messa in sicurezza sono finalizzati alla rimozione e all'isolamento delle fonti inquinanti, e al contenimento della diffusione degli inquinanti per impedirne il contatto con l'uomo e con i recettori ambientali circostanti.

Essi hanno carattere di urgenza in caso di rilasci accidentali o di improvviso accertamento di una situazione di contaminazione o di pericolo di contaminazione (*messa in sicurezza d'urgenza*), ovvero di continuità e compatibilità con le lavorazioni svolte nei siti produttivi in esercizio (*messa in sicurezza operativa*), ovvero di definitività nei casi in cui, nei siti non interessati da attività produttive in esercizio, non sia possibile procedere alla rimozione degli inquinanti pur applicando le migliori tecnologie disponibili a costi sopportabili di cui al presente allegato (*messa in sicurezza permanente*).

La messa in sicurezza di un sito inquinato è comprensiva delle azioni di monitoraggio e controllo finalizzate alla verifica nel tempo delle soluzioni adottate ed il mantenimento dei valori di concentrazione degli inquinanti nelle matrici ambientali interessate al di sotto dei valori soglia di rischio (CSR).

Gli interventi di bonifica e di messa in sicurezza devono essere condotti secondo i seguenti criteri tecnici generali:

- a) privilegiare le tecniche di bonifica che riducono permanentemente e significativamente la concentrazione nelle diverse matrici ambientali, gli effetti tossici e la mobilità delle sostanze inquinanti;
- b) privilegiare le tecniche di bonifica tendenti a trattare e riutilizzare il suolo nel sito, trattamento in-situ ed on-site del suolo contaminato, con conseguente riduzione dei rischi derivanti dal trasporto e messa a discarica di terreno inquinato;
- c) privilegiare le tecniche di bonifica/messa in sicurezza permanente che bloccano le sostanze inquinanti in composti chimici stabili (ed es. fasi cristalline stabili per metalli pesanti).
- d) privilegiare le tecniche di bonifica che permettono il trattamento e il riutilizzo nel sito anche dei materiali eterogenei o di risulta utilizzati nel sito come materiali di riempimento;
- e) prevedere il riutilizzo del suolo e dei materiali eterogenei sottoposti a trattamenti off-site sia nel sito medesimo che in altri siti che presentino le caratteristiche ambientali e sanitarie adeguate;
- f) privilegiare negli interventi di bonifica e ripristino ambientale l'impiego di materiali organici di adeguata qualità provenienti da attività di recupero di rifiuti urbani;

- g) evitare ogni rischio aggiuntivo a quello esistente di inquinamento dell'aria, delle acque sotterranee e superficiali, del suolo e sottosuolo, nonché ogni inconveniente derivante da rumori e odori;
- h) evitare rischi igienico-sanitari per la popolazione durante lo svolgimento degli interventi;
- i) adeguare gli interventi di ripristino ambientale alla destinazione d'uso e alle caratteristiche morfologiche, vegetazionali e paesistiche dell'area.
- j) per la messa in sicurezza privilegiare gli interventi che permettano il trattamento in situ ed il riutilizzo industriale dei terreni, dei materiali di risulta e delle acque estratte dal sottosuolo, al fine di conseguire una riduzione del volume di rifiuti prodotti e della loro pericolosità;
- k) adeguare le misure di sicurezza alle caratteristiche specifiche del sito e dell'ambiente da questo influenzato;
- l) evitare ogni possibile peggioramento dell'ambiente e del paesaggio dovuto dalle opere da realizzare.

Nel progetto relativo agli interventi da adottare si dovrà presentare, infatti, una dettagliata analisi comparativa delle diverse tecnologie di intervento applicabili al sito in esame, in considerazione delle specifiche caratteristiche dell'area, in termini di efficacia nel raggiungere gli obiettivi finali, concentrazioni residue, tempi di esecuzione, impatto sull'ambiente circostante degli interventi; questa analisi deve essere corredata da un'analisi dei costi delle diverse tecnologie.

Le alternative presentate dovranno permettere di comparare l'efficacia delle tecnologie anche in considerazione delle risorse economiche disponibili per l'esecuzione degli interventi.

Nel progetto si dovrà inoltre indicare se, qualora previste, si dovrà procedere alla rimozione o al mantenimento a lungo termine delle misure di sicurezza, e dei relativi controlli e monitoraggi.

### ***Messa in sicurezza d'urgenza***

Gli interventi di messa in sicurezza d'urgenza sono mirati a rimuovere le fonti inquinanti primarie e secondarie, ad evitare la diffusione dei contaminanti dal sito verso zone non inquinate e matrici ambientali adiacenti, ad impedire il contatto diretto della popolazione con la contaminazione presente.

Gli interventi di messa in sicurezza d'urgenza devono essere attuati tempestivamente a seguito di incidenti o all'individuazione di una chiara situazione di pericolo di inquinamento dell'ambiente o di rischio per la salute umana, per rimuovere o isolare le fonti di contaminazione e attuare azioni mitigative per prevenire ed eliminare pericoli immediati verso l'uomo e l'ambiente circostante. Tali interventi, in assenza di dati specifici, vengono definiti in base ad ipotesi cautelative.

Di seguito vengono riportate le principali tipologie di interventi di messa in sicurezza d'urgenza:

- rimozione dei rifiuti ammassati in superficie, svuotamento di vasche, raccolta sostanze pericolose sversate;
- pompaggio liquidi inquinanti galleggianti, disciolti o depositati in acquiferi superficiali o sotterranei;
- installazione di recinzioni, segnali di pericolo e altre misure di sicurezza e sorveglianza; - installazione di trincee drenanti di recupero e controllo; - costruzione o stabilizzazione di argini;
- copertura o impermeabilizzazione temporanea di suoli e fanghi contaminati;
- rimozione o svuotamento di bidoni o container abbandonati, contenenti materiali o sostanze potenzialmente pericolosi.

In caso di adozione di interventi di messa in sicurezza d'urgenza sono previste attività di monitoraggio e controllo finalizzate a verificare il permanere nel tempo delle condizioni che assicurano la protezione ambientale e della salute pubblica.

### ***Messa in sicurezza operativa***

Gli interventi di messa in sicurezza operativa si applicano ai siti contaminati in cui siano presenti attività produttive in esercizio.

Tali interventi sono finalizzati a minimizzare o ridurre il rischio per la salute pubblica e per l'ambiente a livelli di accettabilità attraverso il contenimento degli inquinanti all'interno dei confini del sito, alla protezione delle matrici ambientali sensibili, e alla graduale eliminazione delle sorgenti inquinanti secondarie mediante tecniche che siano compatibili col proseguimento delle attività produttive svolte nell'ambito del sito.

Gli interventi di messa in sicurezza operativa sono accompagnati da idonei sistemi di monitoraggio e controllo atti a verificare l'efficacia delle misure adottate e il mantenimento nel tempo delle condizioni di accettabilità del rischio.

E' opportuno progettare tali interventi dopo aver eseguito la caratterizzazione ambientale del sito, finalizzata ad un'analisi di rischio sito-specifica.

Devono pertanto essere acquisite sufficienti informazioni sulla contaminazione presente, sulle caratteristiche degli acquiferi sottostanti e delle altre possibili vie di migrazione degli inquinanti, sui possibili punti di esposizione, e sui probabili bersagli ambientali ed umani.

Nelle operazioni di messa in sicurezza devono essere privilegiate le soluzioni tecniche che consentano di minimizzare la produzione di rifiuti e pertanto favoriscano:

- il trattamento *on-site* ed il riutilizzo del terreno eventualmente estratto dal sottosuolo;
- il riutilizzo nel sito come materiali di riempimento anche dei materiali eterogenei e di risulta;
- la reintroduzione nel ciclo di lavorazione delle materie prime recuperate;
- il risparmio idrico mediante il riutilizzo industriale delle acque emunte dal sottosuolo;

Le misure di messa in sicurezza operativa si distinguono in:

- mitigative;
- di contenimento.

#### ***Misure mitigative***

Per misure mitigative della messa in sicurezza operativa si intendono gli interventi finalizzati ad isolare, immobilizzare, rimuovere gli inquinanti dispersi nel suolo, sottosuolo, acque superficiali e sotterranee.

Esse sono attuate in particolare con:

- sistemi fissi o mobili di emungimento e recupero con estrazione monofase o plurifase;
- trincee drenanti;
- sistemi di ventilazione del sottosuolo insaturo e degli acquiferi ed estrazione dei vapori;
- sistemi gestionali di pronto intervento in caso di incidente che provochi il rilascio di sostanze inquinanti sul suolo, sottosuolo, corpi idrici;

#### ***Misure di contenimento***

Esse hanno il compito di impedire la migrazione dei contaminanti verso ricettori ambientali sensibili, quali acque superficiali e sotterranee. Esse sono generalmente applicate in prossimità dei confini del sito produttivo.

Esse si dividono in:

- misure di sbarramento passive di natura fisica o statica;
- misure di sbarramento attive di natura idraulica o dinamica;
- misure di sbarramento reattive di natura chimica.

Tra le prime si possono elencare:

- barriere o diaframmi verticali in acciaio o in altri materiali impermeabili; essi possono essere realizzati mediante infissione, escavazione, gettiniezione, iniezione, congelamento, miscelazione in situ, o misti di due o più delle precedenti tipologie;
- sistemi di impermeabilizzazione sotterranei e di immobilizzazione degli inquinanti.

Tra le misure attive e di natura idraulica vi sono:

- sbarramenti realizzati con pozzi di emungimento con pompaggio adeguato ad intercettare il flusso di sostanze inquinanti presenti nelle acque sotterranee;
- trincee di drenaggio delle acque sotterranee possibilmente dotate di sistemi di prelievo di acque contaminate;
- sistemi idraulici di stabilizzazione degli acquiferi sotterranei;

Le misure di sbarramento di tipo reattivo operano l'abbattimento delle concentrazioni degli inquinanti nelle acque di falda mediante sistemi costituiti da sezioni filtranti in cui vengono inseriti materiali in grado di degradare i contaminanti (barriere reattive permeabili).

#### ***Bonifica e ripristino ambientale; messa in sicurezza permanente***

Tali tipologie possono considerarsi come interventi definitivi da realizzarsi sul sito non interessato da attività produttive in esercizio, al fine di renderlo fruibile per gli utilizzi previsti dagli strumenti urbanistici.



La definizione e la realizzazione degli interventi di bonifica/messa in sicurezza permanente devono essere precedute da un'accurata attività di caratterizzazione del sito inquinato e dell'area soggetta agli effetti dell'inquinamento presente nel sito, sulla base dei criteri di cui all'Allegato 2.

Gli obiettivi di bonifica o della messa in sicurezza permanente sono determinati mediante un'analisi di rischio condotta per il sito specifico secondo i criteri di cui all'Allegato 1, e devono tener conto della specifica destinazione d'uso prevista.

La scelta della soluzione da adottare tiene conto del processo di valutazione dei benefici ambientali e della sostenibilità dei costi delle diverse tecniche applicabili, secondo i criteri di seguito, anche in relazione alla destinazione d'uso del sito.

La definizione di un programma di bonifica/messa in sicurezza permanente e ripristino ambientale di un sito inquinato può essere schematizzata in questo modo:

- definizione della destinazione d'uso del sito prevista dagli strumenti urbanistici;
- acquisizione dei dati di caratterizzazione del sito, dell'ambiente e del territorio influenzati, secondo i criteri definiti nell'Allegato 2;
- definizione degli obiettivi da raggiungere, secondo i criteri definiti nell'Allegato 1, e selezione della tecnica di bonifica.
- selezione della tecnica di bonifica e definizione degli obiettivi da raggiungere, secondo i criteri definiti nell'Allegato 1;
- selezione delle eventuali misure di sicurezza aggiuntive;
- studio della compatibilità ambientale degli interventi;
- definizione dei criteri di accettazione dei risultati;
- controllo e monitoraggio degli interventi di bonifica/messa in sicurezza permanente e delle eventuali misure di sicurezza,
- definizione delle eventuali limitazioni e prescrizioni all'uso del sito.

Gli interventi di bonifica/messa in sicurezza permanente devono assicurare per ciascun sito in esame il raggiungimento degli obiettivi previsti col minor impatto ambientale e la maggiore efficacia, in termini di accettabilità del rischio di eventuali concentrazioni residue nelle matrici ambientali e di protezione dell'ambiente e della salute pubblica.

Il sistema di classificazione generalmente adottato per individuare la tipologia di intervento definisce:

- interventi in-situ: effettuati senza movimentazione o rimozione del suolo;
- interventi ex situ *on-site*: con movimentazione e rimozione di materiali e suolo inquinato, ma con trattamento nell'area del sito stesso e possibile riutilizzo;
- interventi ex situ *off-site*: con movimentazione e rimozione di materiali e suolo inquinato fuori dal sito stesso, per avviare i materiali e il suolo negli impianti di trattamento autorizzati o in discarica.

Il collaudo degli interventi di bonifica/messa in sicurezza permanente dovrà valutare la rispondenza tra il progetto definitivo e la realizzazione in termini di:

- raggiungimento delle concentrazioni soglia di contaminazione (CSC) o di concentrazioni soglia di rischio (CSR) in caso di intervento di bonifica;
- efficacia delle misure di sicurezza in caso di messa in sicurezza permanente, in particolare di quelle adottate al fine di impedire la migrazione degli inquinanti all'esterno dell'area oggetto dell'intervento;
- efficienza di sistemi, tecnologie, strumenti e mezzi utilizzati per la bonifica/messa in sicurezza permanente, sia durante l'esecuzione che al termine delle attività di bonifica e ripristino ambientale o della messa in sicurezza permanente.

### **Protezione dei lavoratori**

L'applicazione di un intervento di bonifica/messa in sicurezza permanente e ripristino ambientale di un sito inquinato deve garantire che non si verifichino emissioni di sostanze o prodotti intermedi pericolosi per la salute degli operatori che operano sul sito, sia durante l'esecuzione delle indagini, dei sopralluoghi, del monitoraggio, del campionamento e degli interventi.

Per ciascun sito in cui i lavoratori sono potenzialmente esposti a sostanze pericolose sarà previsto un piano di protezione con lo scopo di indicare i pericoli per la sicurezza e la salute che possono esistere in ogni fase operativa ed identificare le procedure per la protezione dei dipendenti. Il piano di protezione sarà definito in conformità a quanto previsto dalle norme vigenti in materia di protezione dei lavoratori.

### **Monitoraggio**

Le azioni di monitoraggio e controllo devono essere effettuate nel corso e al termine di tutte le fasi previste per la messa in sicurezza, per la bonifica e il ripristino ambientale del sito inquinato, al fine di verificare l'efficacia degli interventi nel raggiungere gli obiettivi prefissati.

In particolare:

- al termine delle azioni di messa in sicurezza d'emergenza e operativa;
- a seguito della realizzazione delle misure di sicurezza a valle della bonifica, per verificare che: i valori di contaminazione nelle matrici ambientali influenzate dal sito corrispondano ai livelli di concentrazione residui accettati in fase di progettazione; non siano in atto fenomeni di migrazione dell'inquinamento; sia tutelata la salute pubblica;
- nel corso delle attività di bonifica/messa in sicurezza permanente per verificare la congruità con i requisiti di progetto;
- a seguito del completamento delle attività di bonifica/messa in sicurezza permanente e ripristino ambientale, per verificare, durante un congruo periodo di tempo, l'efficacia dell'intervento di bonifica e delle misure di sicurezza.

**Criteria generali per gli interventi in cui si faccia ricorso a batteri, ceppi batterici mutanti e stimolanti di batteri naturalmente presenti nel suolo**

- a) L'uso di inoculi costituiti da microrganismi geneticamente modificati (MGM) negli interventi di bonifica biologica di suolo, sottosuolo, acque sotterranee o superficiali è consentito limitatamente a sistemi di trattamento completamente chiusi, di seguito indicati come bioreattori. Per bioreattori si intendono strutture nelle quali è possibile isolare completamente dall'ambiente esterno le matrici da bonificare, una volta asportate dalla giacitura originaria. In questo caso, le reazioni biologiche avvengono all'interno di contenitori le cui vie di ingresso (per l'alimentazione) e di uscita (per il monitoraggio del processo e lo scarico) devono essere a tenuta, in modo da prevenire il rilascio di agenti biologici nell'ambiente circostante.
- b) Nei casi previsti in a) è consentito l'impiego di soli MGM appartenenti al Gruppo 1 di cui alla direttiva 90/219/CEE, recepita col D.Lgs. 3 marzo 1993, con emendamenti introdotti dalla Direttiva 94/51/CEE.
- c) Il titolare dell'intervento di bonifica che intenda avvalersi di MGM, limitatamente a quanto specificato al capoverso a) deve inoltrare documentata richiesta al Ministero dell'ambiente (o ad altra autorità competente da designarsi), fornendo le informazioni specificate nell'allegato VB della succitata direttiva. L'impiego di MGM del Gruppo 1 in sistemi chiusi può avvenire solo previo rilascio di autorizzazione da parte dell'autorità competente, la quale è obbligata a pronunciarsi entro 90 giorni dall'inoltro della richiesta da parte del titolare dell'intervento di bonifica.
- d) Una volta terminato il ciclo di trattamento in bioreattore, le matrici, prima di una eventuale ricollocazione nella giacitura originaria, devono essere sottoposte a procedure atte a favorire una diffusa ricolonizzazione da parte di comunità microbiche naturali, in modo da ricondurre il numero dei MGM inoculati a valori < 10<sup>3</sup> UFC (unità formanti colonie) per g di suolo o mL di acqua sottoposti a trattamento di bonifica.
- e) Non sono soggetti a limitazioni particolari, anche per gli interventi di bonifica condotti in sistemi non confinati, gli interventi di amplificazione (bioaugmentation) delle comunità microbiche degradatrici autoctone alle matrici da sottoporre a trattamento biologico ovvero l'inoculazione delle stesse con microrganismi o consorzi microbici naturali, fatta salva la non patogenicità di questi per l'uomo, gli animali e le piante.

**Migliori tecniche disponibili (BAT)**

Principi generali e strumenti per la selezione delle migliori tecniche disponibili (BAT)

La scelta della migliore tra le possibili tipologie di intervento descritte nei paragrafi precedenti applicabile in un determinato caso di inquinamento di un sito comporta il bilanciamento di vari interessi in presenza di numerose variabili, sia di ordine generale che soprattutto sito-specifiche, quali in particolare:

- il livello di protezione dell'ambiente che sarebbe desiderabile conseguire;
- l'esistenza o meno di tecniche affidabili in grado di conseguire e mantenere nel tempo detti livelli di protezione;
- l'entità dei costi di progettazione, realizzazione, gestione monitoraggio, etc. da sostenere nelle varie fasi dell'intervento.

La formulazione più evoluta cui deve ispirarsi tale bilanciamento di interessi è data dalla definizione di "migliori tecniche disponibili", contenuta nella [Direttiva 96/61/CE](#), recepita nel nostro ordinamento, che per la prevenzione ed il controllo integrati dell'inquinamento di talune categorie di impianti considera tale "la più efficiente ed avanzata fase di sviluppo di attività e relativi metodi di esercizio indicanti l'idoneità pratica di determinate tecniche a costituire, in linea di massima, la base dei valori limite di emissione intesi ad evitare oppure, ove ciò si riveli impossibile, a ridurre in modo generale le emissioni e l'impatto sull'ambiente nel suo complesso". E specifica che si intende per

- «tecniche», sia le tecniche impiegate sia le modalità di progettazione, costruzione, manutenzione, esercizio e chiusura dell'impianto;
- «disponibili», le tecniche sviluppate su una scala che ne consenta l'applicazione in condizioni economicamente e tecnicamente valide nell'ambito del pertinente comparto industriale, prendendo in considerazione i costi e i vantaggi, indipendentemente dal fatto che siano o meno applicate o prodotte nello Stato membro di cui si tratta, purché il gestore possa avervi accesso a condizioni ragionevoli;
- «migliori», le tecniche più efficaci per ottenere un elevato livello di protezione dell'ambiente nel suo complesso.

Strumenti di supporto nel processo decisionale che porta alla scelta sito-specifica della "migliore tecnica disponibile" da adottare sono costituiti dalle metodiche di analisi costi - efficacia e/o costi - benefici.

**ALLEGATO 4 - CRITERI GENERALI PER L'APPLICAZIONE DI PROCEDURE SEMPLIFICATE**

**PREMESSA**

Il presente allegato riporta le procedure amministrative e tecnico/operative con le quali gestire situazioni di rischio concreto o potenziale di superamento delle soglie di contaminazione (CSC) per i siti di ridotte dimensioni (quali, ad esempio, la rete di distribuzione carburanti) oppure per eventi accidentali che interessino aree circoscritte, anche nell'ambito di siti industriali, di superficie non superiore a 1.000 metri quadri.

### **CRITERI GENERALI**

Il principio che guida gli interventi si basa sulla semplificazione delle procedure amministrative da seguire nel caso di superamento delle CSC nei casi di cui al punto precedente.

### **PROCEDURE AMMINISTRATIVE**

Nel caso in cui anche uno solo dei valori di concentrazione delle sostanze inquinanti presenti in una delle matrici ambientali risulti superiore ai valori delle concentrazioni soglia di contaminazione (CSC), il responsabile deve effettuare una comunicazione di potenziale contaminazione di sito con le seguenti modalità:

1. Comunicazione a Comune, Provincia e Regione territorialmente competente, della constatazione del superamento o del pericolo di superamento delle soglie di contaminazione CSC;

2.

-1° caso

Qualora gli interventi di messa in sicurezza d'emergenza effettuati riportino i valori di contaminazione del sito al di sotto delle CSC, la comunicazione di cui al punto precedente sarà aggiornata, entro trenta giorni, con una relazione tecnica che descriva gli interventi effettuati ed eventuale autocertificazione di avvenuto ripristino della situazione antecedente il superamento con annullamento della comunicazione.

- 2° caso

Qualora invece oltre agli interventi di messa in sicurezza d'emergenza siano necessari interventi di bonifica, il soggetto responsabile può scegliere una delle seguenti alternative:

- a) Bonifica riportando i valori di contaminazione del sito ai livelli di soglia di contaminazione CSC (senza effettuare l'analisi di rischio).
- b) Bonifica portando i valori di contaminazione del sito ai livelli di soglia di rischio CSR effettuando l'analisi di rischio sulla base dei criteri di cui all'allegato 1.

In entrambi i casi verrà presentato alle Autorità competenti un unico progetto di bonifica che comprenderà:

- 1. la descrizione della situazione di contaminazione riscontrata a seguito delle attività di caratterizzazione eseguite,
- 2. gli eventuali interventi di messa in sicurezza d'emergenza adottati o in fase di esecuzione per assicurare la tutela della salute e dell'ambiente,
- 3. la descrizione degli interventi di bonifica da eseguire sulla base:

a) dei risultati della caratterizzazione per riportare la contaminazione ai valori di CSC;

oppure

b) dell'analisi di rischio sito-specifica di cui all'allegato 1 per portare la contaminazione ai valori di CSR.

Tale progetto di bonifica dovrà essere approvato dalle autorità competenti, entro 60 giorni dalla presentazione dello stesso, prima dell'esecuzione degli interventi di bonifica.

- 3° caso

Qualora si riscontri una contaminazione della falda, il soggetto responsabile provvederà alla presentazione alle autorità competenti entro novembre di un unico progetto di bonifica che comprenderà:

- 1) la descrizione della situazione di contaminazione riscontrata a seguito delle attività di caratterizzazione eseguite,
- 2) gli eventuali interventi di messa in sicurezza d'emergenza adottati o in fase di esecuzione per assicurare la tutela della salute e dell'ambiente,

3) la descrizione degli interventi di bonifica da eseguire sulla base dell'analisi di rischio sito-specifica di cui all'allegato 1 per portare la contaminazione ai valori di CSR.

Tale progetto di bonifica dovrà essere approvato dalle autorità competenti, entro sessanta giorni dalla presentazione dello stesso, prima dell'esecuzione degli interventi di bonifica.

#### **4. notifica di ultimazione interventi per richiesta di certificazione da parte dell'autorità competente.**

Procedure Tecniche e Operative

##### *Attività di Messa in sicurezza d'urgenza*

Le attività di messa in sicurezza d'urgenza vengono realizzate a partire dalla individuazione della sorgente di contaminazione, allo scopo di evitare la diffusione dei contaminanti dal sito verso zone non inquinate; tali attività possono essere sostitutive degli interventi di bonifica qualora si dimostri che tramite gli interventi effettuati non sussista più il superamento delle CSC.

Le attività di messa in sicurezza d'urgenza vanno in deroga a qualsiasi autorizzazione, concessione, o nulla osta eventualmente necessario per lo svolgimento delle attività inerenti l'intervento.

##### *Caratterizzazione del sito*

Per la caratterizzazione del sito valgono i criteri generali di cui all'allegato 2 viste le ridotte dimensioni dei siti oggetto della procedura, si definisce essere 3 il numero minimo di perforazioni da attrezzare eventualmente a piezometro qualora si supponga una contaminazione della falda.

A integrazione delle indagini dirette possono essere previste indagini indirette (rilievi geofisici, soil gas survey, etc. ) al fine di ottenere un quadro ambientale più esaustivo. Non è richiesta la elaborazione di un GIS/SIT.

##### *Analisi di rischio sito-specifica (casi 2 b e 3 di cui al punto precedente)*

I risultati della caratterizzazione serviranno alla definizione del Modello Concettuale Definitivo; tale strumento sarà la base per la costruzione e la esecuzione dell'analisi di rischio sito-specifica secondo i criteri di cui in Allegato 1.

##### *Bonifica (casi 2 a e b , 3 di cui al punto precedente)*

Ove dall'indagine di caratterizzazione e successivamente dall'analisi di rischio emergesse la necessità di eseguire interventi di bonifica del sito, gli stessi verranno realizzati secondo i criteri previsti dalla normativa vigente.

La scelta della tecnologia da applicare al caso specifico di inquinamento deve scaturire da un processo decisionale nel quale devono essere presi in considerazione non solo gli aspetti tecnici ma anche quelli economici.

#### **ALLEGATO 5 - Concentrazione soglia di contaminazione nel suolo, nel sottosuolo e nelle acque sotterranee in relazione alla specifica destinazione d'uso dei siti**

**Tabella 1: Concentrazione soglia di contaminazione nel suolo e nel sottosuolo riferiti alla specifica destinazione d'uso dei siti da bonificare**

	<i>A</i>	<i>B</i>
	<i>Siti ad uso Verde pubblico, privato e residenziale (mg kg-1 espressi come ss)</i>	<i>Siti ad uso Commerciale e Industriale (mg kg-1 espressi come ss)</i>
<i>Composti inorganici</i>		
1 Antimonio	10	30
2 Arsenico	20	50
3 Berillio	2	10
4 Cadmio	2	15
5 Cobalto	20	250

6	Cromo totale	150	800
7	Cromo VI	2	15
8	Mercurio	1	5
9	Nichel	120	500
10	Piombo	100	1000
11	Rame	120	600
12	Selenio	3	15
13	Stagno	1	350
14	Tallio	1	10
15	Vanadio	90	250
16	Zinco	150	1500
17	Cianuri (liberi)	1	100
18	Fluoruri	100	2000
	Aromatici		
19	Benzene	0.1	2
20	Etilbenzene	0.5	50
21	Stirene	0.5	50
22	Toluene	0.5	50
23	Xilene	0.5	50
24	Sommatoria organici aromatici (da 20 a 23)	1	100
	<i>Aromatici policiclici(1)</i>		
25	Benzo(a)antracene	0.5	10
26	Benzo(a)pirene	0.1	10
27	Benzo(b)fluorantene	0.5	10
28	Benzo(k,)fluorantene	0.5	10
29	Benzo(g, h, i,)terilene	0.1	10
30	Crisene	5	50
31	Dibenzo(a,e)pirene	0.1	10
32	Dibenzo(a,l)pirene	0.1	10
33	Dibenzo(a,i)pirene	0.1	10
34	Dibenzo(a,h)pirene.	0.1	10
35	Dibenzo(a,h)antracene	0.1	10
36	Indenopirene	0.1	5
37	Pirene	5	50
38	Sommatoria policiclici aromatici (da 25 a 34)	10	100
	<i>Alifatici clorurati cancerogeni (1)</i>		
39	Clorometano	0.1	5
40	Diclorometano	0.1	5
41	Triclorometano	0.1	5
42	Cloruro di Vinile	0.01	0.1
43	1,2-Dicloroetano	0.2	5
44	1,1 Dicloroetilene	0.1	1
45	Tricloroetilene	1	10
46	Tetracloroetilene (PCE)	0.5	20
	<i>Alifatici clorurati non cancerogeni (1)</i>		
47	1,1-Dicloroetano	0.5	30

48	1,2-Dicloroetilene	0.3	15
49	1,1,1-Tricloroetano	0.5	50
50	1,2-Dicloropropano	0.3	5
51	1,1,2-Tricloroetano	0.5	15
52	1,2,3-Tricloropropano	1	10
53	1,1,2,2-Tetracloroetano	0.5	10
	<i>Alifatici alogenati Cancerogeni (1)</i>		
54	Tribromometano(bromoformio)	0.5	10
55	1,2-Dibromoetano	0.01	0.1
56	Dibromoclorometano	0.5	10
57	Bromodiclorometano	0.5	10
	<i>Nitrobenzeni</i>		
58	Nitrobenzene	0.5	30
59	1,2-Dinitrobenzene	0.1	25
60	1,3-Dinitrobenzene	0.1	25
61	Cloronitrobenzeni	0.1	10
	<i>Clorobenzeni (1)</i>		
62	Monoclorobenzene	0.5	50
63	Diclorobenzeni non cancerogeni (1,2-diclorobenzene)	1	50
64	Diclorobenzeni cancerogeni (1,4 - diclorobenzene)	0.1	10
65	1,2,4 -triclorobenzene	1	50
66	1,2,4,5-tetracloro-benzene	1	25
67	Pentaclorobenzene	0.1	50
68	Esaclorobenzene	0.05	5
69	Fenoli non clorurati (1)		
70	Metilfenolo(o-, m-, p-)	0.1	25
71	Fenolo	1	60
	<i>Fenoli clorurati (1)</i>		
72	2-clorofenolo	0.5	25
73	2,4-diclorofenolo	0.5	50
74	2,4,6 - triclorofenolo	0.01	5
75	Pentaclorofenolo	0.01	5
	<i>Ammine Aromatiche (1)</i>		
76	Anilina	0.05	5
77	o-Anisidina	0.1	10
78	m,p-Anisidina	0.1	10
79	Difenilamina	0.1	10
80	p-Toluidina	0.1	5
81	Sommatoria Ammine Aromatiche (da 73 a 77)	0.5	25
	<i>Fitofarmaci</i>		
82	Alaclor	0.01	1
83	Aldrin	0.01	0.1
84	Atrazina	0.01	1
85	$\alpha$ -esacloroetano	0.01	0.1
86	$\beta$ -esacloroetano	0.01	0.5
87	$\gamma$ -esacloroetano (Lindano)	0.01	0.5

88	Clordano	0.01	0.1
89	DDD, DDT, DDE	0.01	0.1
90	Dieldrin	0.01	0.1
91	Endrin	0.01	2
	<i>Diossine e furani</i>		
92	Sommatoria PCDD, PCDF (conversione T.E.)	1x10 <sup>-5</sup>	1x10 <sup>-4</sup>
93	PCB	0.06	5
	Idrocarburi		
94	Idrocarburi Leggeri C inferiore o uguale a 12	10	250
95	Idrocarburi pesanti C superiore a 12	50	750
	<i>Altre sostanze</i>		
96	Amianto	1000 (*)	1000 (*)
97	Esteri dell'acido ftalico (ognuno)	10	60

(1) In Tabella sono selezionate, per ogni categoria chimica, alcune sostanze frequentemente rilevate nei siti contaminati. Per le sostanze non esplicitamente indicate in Tabella i valori di concentrazione limite accettabili sono ricavati adottando quelli indicati per la sostanza tossicologicamente più affine.

(\*) Corrisponde al limite di rilevabilità della tecnica analitica (diffrazione a raggi X oppure I.R. - Trasformata di Fourier)

**Tabella 2. Concentrazione soglia di contaminazione nelle acque sotterranee**

N° ord	SOSTANZE	Valore limite (µ/l)
<b>METALLI</b>		
1	Alluminio	200
2	Antimonio	5
3	Argento	10
4	Arsenico	10
5	Berillio	4
6	Cadmio	5
7	Cobalto	50
8	Cromo totale	50
9	Cromo (VI)	5
10	Ferro	200
11	Mercurio	1
12	Nichel	20
13	Piombo	10
14	Rame	1000
15	Selenio	10
16	Manganese	50
17	Tallio	2
18	Zinco	3000
<b>INQUINANTI INORGANICI</b>		
19	Boro	1000
20	Cianuri liberi	50
21	Fluoruri	1500
22	Nitriti	500
23	Solfati (mg/L)	250

COMPOSTI ORGANICI AROMATICI

24	Benzene	1
25	Etilbenzene	50
26	Stirene	25
27	Toluene	15
28	para-Xilene	10

POLICLICI AROMATICI

29	Benzo(a) antracene	0.1
30	Benzo (a) pirene	0.01
31	Benzo (b) fluorantene	0.1
32	Benzo (k,) fluorantene	0.05
33	Benzo (g, h, i) perilene	0.01
34	Crisene	5
35	Dibenzo (a, h) antracene	0.01
36	Indeno (1,2,3 - c, d) pirene	0.1
37	Pirene	50
38	Sommatoria (31, 32, 33, 36 )	0.1

ALIFATICI CLORURATI CANCEROGENI

39	Clorometano	1.5
40	Triclorometano	0.15
41	Cloruro di Vinile	0.5
42	1,2-Dicloroetano	3
43	1,1 Dicloroetilene	0.05
44	Tricloroetilene	1.5
45	Tetracloroetilene	1.1
46	Esaclorobutadiene	0.15
47	Sommatoria organoalogenati	10

ALIFATICI CLORURATI NON CANCEROGENI

48	1,1 - Dicloroetano	810
49	1,2-Dicloroetilene	60
50	1,2-Dicloropropano	0.15
51	1,1,2 - Tricloroetano	0.2
52	1,2,3 - Tricloropropano	0.001
53	1,1,2,2, - Tetracloroetano	0.05

ALIFATICI ALOGENATI CANCEROGENI

54	Tribromometano	0.3
55	1,2-Dibromoetano	0.001
56	Dibromoclorometano	0.13
57	Bromodiclorometano	0.17

NITROBENZENI

58	Nitrobenzene	3.5
59	1,2 - Dinitrobenzene	15
60	1,3 - Dinitrobenzene	3.7
61	Cloronitrobenzeni (ognuno)	0.5

CLOROBENZENI

62	Monoclorobenzene	40
63	1,2 Diclorobenzene	270



64	1,4 Diclorobenzene	0.5
65	1,2,4 Triclorobenzene	190
66	1,2,4,5 Tetraclorobenzene	1.8
67	Pentaclorobenzene	5
68	Esaclorobenzene	0.01
FENOLI E CLOROFENOLI		
69	2-clorofenolo	180
70	2,4 Diclorofenolo	110
71	2,4,6 Triclorofenolo	5
72	Pentaclorofenolo	0.5
AMMINE AROMATICHE		
73	Anilina	10
74	Difenilamina	910
75	p-toluidina	0.35
FITOFARMACI		
76	Alaclor	0.1
77	Aldrin	0.03
78	Atrazina	0.3
79	alfa - esacloroesano	0.1
80	beta - esacloroesano	0.1
81	Gamma - esacloroesano (lindano)	0.1
82	Clordano	0.1
83	DDD, DDT, DDE	0.1
84	Dieldrin	0.03
85	Endrin	0.1
86	Sommatoria fitofarmaci	0.5
DIOSSINE E FURANI		
87	Sommatoria PCDD, PCDF (conversione TEF)	4 x 10 <sup>-6</sup>
ALTRE SOSTANZE		
88	PCB	0.01
89	Acrilammide	0.1
90	Idrocarburi totali (espressi come n-esano)	350
91	Acido para - ftalico	37000
92	Amianto (fibre A > 10 mm) (*)	da definire

(\*) Non sono disponibili dati di letteratura tranne il valore di 7 milioni fibre/l comunicato da ISS, ma giudicato da ANPA e dallo stesso ISS troppo elevato. Per la definizione del limite si propone un confronto con ARPA e Regioni.



Allegati alla Parte Quinta

ALLEGATO I - Valori di emissione e prescrizioni

Parte I - Disposizioni generali

1. Il presente allegato fissa, nella parte II, i valori di emissione minimi e massimi per le sostanze inquinanti e, nella parte III, i valori di emissione minimi e massimi per le sostanze inquinanti di alcune tipologie di impianti e le relative prescrizioni. Per gli impianti previsti nella parte III i valori di emissione ivi stabiliti si applicano in luogo di quelli stabiliti per le stesse sostanze nella parte II. Per le sostanze per cui non sono stabiliti valori di emissione nella parte III si applicano, anche per tali impianti, i valori di emissione stabiliti nella parte II.

2. Il presente allegato fissa, nella parte IV, i valori di emissione e le prescrizioni relativi alle raffinerie e agli impianti per la coltivazione di idrocarburi e dei flussi geotermici. A tali impianti si applicano esclusivamente i valori di emissione e le prescrizioni ivi stabiliti. E' fatto salvo, per i grandi impianti di combustione facenti parti di una raffineria, quanto previsto dall'articolo 273.

3. Nei casi in cui le parti II e III stabiliscano soglie di rilevanza delle emissioni, i valori di emissione devono essere rispettati solo se tali soglie sono raggiunte o superate.

4. Se per i valori di emissione della parte II è previsto un unico dato numerico lo stesso rappresenta il valore minimo, ferme restando le soglie di rilevanza delle emissioni; in tal caso il valore massimo di emissione corrisponde al doppio del valore minimo.

5. Se per valori di emissione delle parti III e IV è previsto un unico dato numerico, il valore minimo e il valore massimo coincidono, ferme restando le soglie di rilevanza delle emissioni.

### **Parte II - Valori di emissione**

1.1. Sostanze ritenute cancerogene e/o tossiche per la riproduzione e/o mutagene (tabella A1)

In via generale le emissioni di sostanze ritenute cancerogene e/o tossiche per la riproduzione e/o mutagene devono essere limitate nella maggiore misura possibile dal punto di vista tecnico e dell'esercizio.

Per le sostanze della tabella A1, i valori di emissione, che rappresentano valori minimi e massimi coincidenti, sono:

	<i>Soglia di rilevanza (espressa come flusso di massa)</i>	<i>Valore di emissione (espresso come concentrazione)</i>
Classe I	0,5 g/h	0,1 mg/Nm <sup>3</sup>
Classe II	5 g/h	1 mg/Nm <sup>3</sup>
Classe III	25 g/h	5 mg/Nm <sup>3</sup>

Fermi restando i valori di emissione sopra indicati, ai fini del calcolo del flusso di massa e di concentrazione:

- in caso di presenza di più sostanze della stessa classe le quantità delle stesse devono essere sommate;
- in caso di presenza di più sostanze di classi diverse, alle quantità di sostanze della classe II devono essere sommate le quantità di sostanze di classe I e alle quantità di sostanze della classe III devono essere sommate le quantità di sostanze delle classi I e II.

Fermi restando i valori di emissione sopra indicati, al fine del rispetto del limite in concentrazione:

- in caso di presenza di più sostanze delle classi I e II la concentrazione totale non deve superare il limite della classe II
- in caso di presenza di più sostanze delle classi I, II e III, la concentrazione totale non deve superare il limite della classe III.

Tabella A1

CLASSE I

- Asbesto (crisotilo, crocidolite, amosite, antofillite, actinolite e tremolite)
- Benzo(a)pirene
- Berillio e i suoi composti espressi come Be
- Dibenzo(a,h)antracene
- 2-naftilammina e suoi sali
- Benzo(a)antracene
- Benzo(b)fluorantene
- Benzo(j)fluorantene Benzo(k)fluorantene

- Dibenzo(a,h)acridina
- Dibenzo(a,j)acridina
- Dibenzo(a,e)pirene
- Dibenzo(a,h)pirene
- Dibenzo(a,i)pirene
- Dibenzo(a,l)pirene
- Cadmio e suoi composti, espressi come Cd (1)
- Dimetilnitrosamina
- Indeno (1,2,3-cd) pirene (1)
- 5-Nitroacenaftene
- 2-Nitronaftalene
- 1-Metil-3-Nitro-1-Nitrosoguanidina

*(1) Il valore di emissione e la soglia di rilevanza previsti dal presente punto si applicano a decorrere dalla data indicata nelle autorizzazioni rilasciate ai sensi dell'articolo 281, comma 1.*

#### CLASSE II

- Arsenico e suoi composti, espressi come As
- Cromo (VI) e suoi composti, espressi come Cr
- Cobalto e suoi composti, espressi come Co
- 3,3'-Diclorobenzidina e suoi sali
- Dimetilsolfato
- Etilenimmina
- Nichel e suoi composti espressi come Ni (2)
- 4- aminobifenile e suoi sali
- Benzidina e suoi sali
- 4,4'-Metilen bis (2-Cloroanilina) e suoi sali
- Dietilsolfato
- 3,3'-Dimetilbenzidina e suoi sali
- Esametilfosforotriamide
- 2-Metilaziridina
- Metil ONN Azossimetile Acetato
- Sulfallate
- Dimetilcarbammoilcloruro
- 3,3'-Dimetossibenzidina e suoi sali

*(2) Riferito ad emissioni in atmosfera nella forma respirabile ed insolubile.*

#### CLASSE III

- Acrilonitrile
- Benzene
- 1,3-butadiene
- 1-cloro-2,3-epossipropano (epicloridrina)
- 1,2-dibromoetano
- 1,2-epossipropano
- 1,2-dicloroetano
- vinile cloruro
- 1,3-Dicloro-2-propanolo
- Clorometil (Metil) Etere
- N,N-Dimetilidrazina
- Idrazina
- Ossido di etilene
- Etilentiourea
- 2-Nitropropano
- Bis-Clorometiletere
- 3-Propanolide

- 1,3-Propansultone
- Stirene Ossido

## 1.2. Sostanze di tossicità e cumulabilità particolarmente elevate (tabella A2)

Le emissioni di sostanze di tossicità e cumulabilità particolarmente elevate devono essere limitate nella maggiore misura possibile dal punto di vista tecnico e dell'esercizio.

I valori di emissione, che rappresentano valori minimi e massimi coincidenti, sono:

	<i>Soglia di rilevanza (espressa come flusso di massa)</i>	<i>Valore di emissione (espresso come concentrazione)</i>
Classe I	0,02 g/h	0,01 mg/Nm <sup>3</sup>
Classe II	0,5 g/h	0,5 mg/Nm <sup>3</sup>

Fermi restando i valori di emissione sopra indicati, ai fini del calcolo del flusso di massa e di concentrazione, in caso di presenza di più sostanze della stessa classe le quantità delle stesse devono essere sommate.

Tabella A2

Classe I	Classe II
Policlorodibenzodiossine	Policlorobifenili
Policlorodibenzofurani	Policlorotrifenili
	Policloronaftaleni

## 2. Sostanze inorganiche che si presentano prevalentemente sotto forma di polvere (tabella B)

I valori di emissione sono quelli riportati nella tabella seguente:

	<i>Soglia di rilevanza (espressa come flusso di massa)</i>	<i>Valore di emissione (espresso come concentrazione)</i>
Classe I	1 g/h	0,2 mg/Nm <sup>3</sup>
Classe II	5 g/h	1 mg/Nm <sup>3</sup>
Classe III	25 g/h	5 mg/Nm <sup>3</sup>

Fermi restando i valori di emissione sopra indicati

a) ai fini del calcolo di flusso di massa e di concentrazione:

- in caso di presenza di più sostanze della stessa classe le quantità delle stesse devono essere sommate.
- in caso di presenza di più sostanze di classi diverse, alle quantità di sostanze della classe II devono essere sommate le quantità di sostanze della classe I e alle quantità di sostanze della classe III devono essere sommate le quantità di sostanze delle classi I e II.

b) al fine del rispetto del limite di concentrazione:

- in caso di presenza di più sostanze delle classi I e II, ferme restando il limite stabilito per ciascuna, la concentrazione totale non deve superare il limite della classe II;
- in caso di presenza di più sostanze delle classi I, II e III, fermo restando il limite stabilito per ciascuna, la concentrazione totale non deve superare il limite della classe III.

Ove non indicato diversamente nella tabella B devono essere considerate anche le eventuali quantità di sostanze presenti nell'effluente gassoso sotto forma di gas o vapore.

Tabella B

CLASSE I

- Cadmio e suoi composti, espressi come Cd (1)
- Mercurio e suoi composti, espressi come Hg
- Tallio e suoi composti, espressi come Tl

(1) Fatto salvo quanto previsto dalla Tabella A1

CLASSE II

- Selenio e suoi composti, espressi come Se
- Tellurio e suoi composti, espressi come Te
- Nichel e suoi composti, espressi come Ni, in forma di polvere

CLASSE III

- Antimonio e suoi composti, espressi come Sb
- Cianuri, espressi come CN
- Cromo (III) e suoi composti, espressi come Cr
- Manganese e suoi composti, espressi come Mn
- Palladio e suoi composti, espressi come Pd
- Piombo e suoi composti, espressi come Pb
- Platino e suoi composti, espressi come Pt
- Quarzo in polvere, se sotto forma di silice cristallina, espressi come SiO<sub>2</sub>
- Rame e suoi composti, espressi come Cu
- Rodio e suoi composti, espressi come Rh
- Stagno e suoi composti, espressi come Sn
- Vanadio e suoi composti, espressi come V

3. Sostanze inorganiche che si presentano prevalentemente sotto forma di gas o vapore (tabella C)

I valori di emissione sono:

	<i>Soglia di rilevanza</i> <i>(espressa come flusso di massa)</i>	<i>Valore di emissione</i> <i>(espresso come concentrazione)</i>
Classe I	10 g/h	1 mg/Nm <sup>3</sup>
Classe II	50 g/h	5 mg/Nm <sup>3</sup>
Classe III	300 g/h	30 mg/Nm <sup>3</sup>
Classe IV	2.000 g/h	250 mg/Nm <sup>3</sup>
Classe V	5.000 g/h	500 mg/Nm <sup>3</sup>

I flussi di massa e i valori di emissione si riferiscono alle singole sostanze o famiglie di sostanze.

CLASSE I

- Clorocianuro
- Fosfina
- Fosgene

CLASSE II

- Acido cianidrico

- Bromo e suoi composti, espressi come acido bromidrico
- Cloro
- Fluoro e suoi composti, espressi come acido fluoridrico
- Idrogeno solforato

#### CLASSE III

- Composti inorganici del cloro sotto forma di gas o vapore, esclusi clorocianuro e fosgene, espressi come acido cloridrico.

#### CLASSE IV

- Ammoniaca

#### CLASSE V

- Ossidi di azoto (monossido e biossido), espressi come biossido di azoto
- Ossidi di zolfo (biossido e triossido), espressi come biossido di zolfo

4. Composti organici sotto forma di gas, vapori o polveri (tabella D) I valori di emissione sono:

	<i>Soglia di rilevanza (espressa come flusso di massa)</i>	<i>Valore di emissione (espresso come concentrazione)</i>
Classe I	25 g/h	5 mg/Nm <sup>3</sup>
Classe II	100 g/h	20 mg/Nm <sup>3</sup>
Classe III	2.000 g/h	150 mg/Nm <sup>3</sup>
Classe IV	3.000 g/h	300 mg/Nm <sup>3</sup>
Classe V	4.000 g/h	600 mg/Nm <sup>3</sup>

Fermi restando i valori di emissione sopra indicati, ai fini del calcolo del flusso di massa e di concentrazione:

- in caso di presenza di più sostanze della stessa classe le quantità delle stesse devono essere sommate;
- in caso di presenza di più sostanze di classi diverse, alle quantità di sostanze di ogni classe devono essere sommate le quantità di sostanze delle classi inferiori.

Al fine del rispetto del limite di concentrazione, in caso di presenza di più sostanze di classe diverse, fermo restando il limite stabilito per ciascuna, la concentrazione totale non deve superare il limite della classe più elevata. Per i composti organici sotto forma di polvere devono essere rispettate anche le condizioni contenute nel paragrafo 5.

#### Tabella D

#### CLASSE I

- Anisidina
- Butilmercaptano
- Cloropicrina
- Diazometano
- Dicloroacetilene
- Dinitrobenzene
- Dinitrocresolo
- Esaclorobutadiene
- Esaclorociclopentadiene
- Esafluoroacetone
- Etere diglicidilico
- Etilacrilato
- Etilenimina
- Etilmercaptano
- Isocianati

- Metilacrilato
- Nitroglicerina
- Perclorometilmercaptano
- 1,4-diossano

#### CLASSE II

- Acetaldeide
- Acido cloroacetico
- Acido formico
- Acido tioglicolico
- Acido tricloroacetico
- Anidride ftalica
- Anidride maleica
- Anilina
- Benzilcloruro
- Bifenile
- Butilacrilato
- Butilammina
- Canfora sintetica
- Carbonio tetrabromuro
- Carbonio tetracloruro
- Cicloesilammina
- Cloroacetaldeide
- 1-Cloro-1-nitropentano
- Cresoli
- Crotonaldeide
- 1,2-Dibutilaminoetano
- Dibutilfosfato o-diclorobenzene
- 1,1-dicloroetilene
- Dicloroetiletere
- Diclorofenolo
- Diclorometano
- Dietilammina
- Difenilammina
- Diisopropilammina
- Dimetilammina
- Etilammina
- Etanolammina
- 2-etossietanolo
- 2-etossietilacetato
- Fenolo
- Ftalati
- 2-Furaldeide Furfurolo
- Iodoformio
- Iosoforone
- Iosopropilammina
- Metilacrilonitrile
- Metilammina
- Metilanilina
- Metilbromuro
- Metil n-butilbromuro
- Metilcloruro
- Metil-2-cianoacrilato
- Metilstirene
- 2-Metossietanolo
- 2-Metossietanolo acetato
- Nitroetano

- Nitrometano
- 1-Nitropropano
- Nitrotoluene
- Piretro
- Piridina
- Piomboalchili
- 2-Propenale
- 1,1,2,2,-tetracloroetano
- Tetracloroetilene
- Tetranitrometano
- m, p toluidina
- Tributilfosfato
- Triclorofenolo
- Tricloroetilene
- Triclorometano
- Trietilammina
- Trimetilammina
- Trimetilfosfina
- Vinilbromuro
- Xilenolo (escluso 2,4-xilenolo)
- Formaldeide

#### CLASSE III

- Acido acrilico
- Acetonitrile
- Acido propinico
- Acido acetico
- Alcool n-butilico
- Alcool iso-butilico
- Alcool sec-butilico
- Alcool terb-utilico
- Alcool metilico
- Butirraldeide
- p-ter-butiltoluene
- 2-butossietanolo
- Caprolattame
- Disolfuro di carbonio
- Cicloesanone
- Ciclopentadiene
- Clorobenzene
- 2-cloro-1,3-butadiene
- o-clorostirene
- o-clorotoluente
- p-clorotoluene
- Cumene
- Diacetonalcool
- 1,4-diclorobenzene
- 1,1-dicloroetano
- Dicloropropano
- Dietanolammina
- Dietilformammide
- Diisobutilchetone
- N,N-Dimetilacetammide
- N,N-Dimetilformammide
- Dipropilchetone
- Esametilendiammina
- n-esano



- Etilamilchetone
- Etilbenzene
- Etilbutilchetone
- Etilenglicole
- Isobutilglicidilettere
- Isopropossietanolo
- Metilmetacrilato
- Metilamilchetone
- o-metilcicloesano
- Metilcloroformio
- Metilformiato
- Metilisobutilchetone
- Metilisobutilcarbinolo
- Naftalene
- Propilenglicole
- Propilenglicolemonometilchete
- Propionaldeide
- Stirene
- Tetraidrofurano
- Trimetilbenzene
- n-veratraldeide
- Vinilacetato
- Viniltoluene
- 2,4-xilenolo

#### CLASSE IV

- Alcool propilico
- Alcool isopropilico
- n-amilacetato
- sec-amilacetato
- Benzoato di metile
- n-butilacetato
- isobutilacetato
- Dietilchetone
- Difluorodibromometano
- Sec-esilacetato
- Etilformiato
- Metilacetato
- Metiletilchetone
- Metilisopropilchetone
- N-metilpirrolidone
- Pinene
- n-propilacetato
- iso-propilacetato
- Toluene
- Xilene

#### CLASSE V

- Acetone
- Alcool etilico
- Butano
- Cicloesano
- Cicloesene
- Cloropentano
- Clorobromometano
- Clorodifluorometano

- Cloropentafluoroetano
- Dibromodifluoroetano
- Dibutiletere
- Diclorofluorometano
- Diclorotetrafluoroetano
- Dietiletere
- Diisopropiletere Dimetiletere
- Eptano
- Esano tecnico
- Etere isopropilico
- Etilacetato
- Metilacetilene
- Metilcicloesano
- Pentano
- 1,1,1,2-tetracloro-2,2-difluoroetano
- 1,1,1,2-tetracloro-1,2-difluoroetano
- Triclorofluorometano
- 1,1,2-tricloro-1,2,2-trifluoroetano
- Trifluorometano
- Trifluorobromometano

5. Polveri totali.

Il valore di emissione è pari a:

50 mg/Nm<sup>3</sup> se il flusso di massa è pari o superiore a 0,5 kg/h il valore di emissione;

150 mg/Nm<sup>3</sup> se il flusso di massa è pari o superiore alla soglia di rilevanza corrispondente a 0,1 kg/h ed è inferiore a 0,5 kg/h.

### **Parte III - Valori di emissione per specifiche tipologie di impianti**

(1) Impianti di combustione con potenza termica nominale inferiore a 50 MW. Il presente paragrafo si applica agli impianti di combustione di potenza termica nominale inferiore a 50 MW destinati alla produzione di energia. In particolare il paragrafo non si applica ai seguenti impianti:

- impianti in cui i prodotti della combustione sono utilizzati prevalentemente per il riscaldamento diretto, l'essiccazione o qualsiasi altro trattamento degli oggetti o dei materiali, come forni di riscaldamento e forni di trattamento termico
- impianti di postcombustione, cioè qualsiasi dispositivo tecnico per la depurazione dell'effluente gassoso mediante combustione, che non sia gestito come impianto indipendente di combustione
- dispositivi di rigenerazione dei catalizzatori di cracking catalitico
- dispositivi di conversione del solfuro di idrogeno in zolfo
- reattori utilizzati nell'industria chimica
- batterie di forni per il coke
- cowper degli altiforni
- impianti azionati da motori diesel, a benzina o a gas da turbine a gas.

1.1. Impianti nei quali sono utilizzati combustibili solidi. Se sono utilizzate le biomasse di cui all'allegato X i valori di emissione, riportati nella tabella seguente, si riferiscono ad un tenore di ossigeno nell'effluente gassoso dell'11%.

**Potenza termica nominale (MW) Valore limite di emissione SO<sub>2</sub> (mg/Nm<sup>3</sup>)**

50 ≤ P < 100

850

100 ≤ P ≤ 300

Il valore limite si calcola attraverso la seguente formula:

Valore limite = 500 - P

P > 300

200

-----  
| | Potenza termica nominale installata (MW) |  
-----

| | [1] da >0,15 | da >3 a | da >6 a | >20 |

| | a < uguale 3 | < uguale 6 | < uguale 20 | |

-----  
| polveri totali | 100 mg/Nm3 | 30 mg/Nm3 | 30 mg/Nm3 | 30 mg/Nm3 |

-----  
| carbonio organico | | | 20 mg/Nm3 |

| totale (COT) | | | |-----|

| | - | - | 30 mg/Nm3 | 10 mg/Nm3 |

| | | | [2] |

-----  
| monossido di | | | 250 mg/Nm3 | 200 |

| carbonio (CO) | | | |-----|-----|

| | 350 mg/Nm3 | 300 mg/Nm3 | 150 mg/Nm3 | 100 mg/Nm3 |

| | | | [2] | [2] |

-----  
| ossidi di azoto | | | 400 mg/Nm3 | 400 mg/Nm3 |

| (espressi come NO2) | | | |-----|-----|

| (a) | 500 mg/Nm3 | 500 mg/Nm3 | 300 mg/Nm3 | 200 mg/Nm3 |

| | | | [2] | [2] |

-----  
| ossidi di zolfo | 200 mg/Nm3 | 200 mg/Nm3 | 200 mg/Nm3 | 200 mg/Nm3 |

| (espressi come SO2) | | | |

| (a) | | | |

-----  
| (a) 2 è deponente: |

| NO2 = 2 è deponente; |

| SO2 =2 è deponente. |

| [1] Agli impianti di potenza termica nominale pari o superiore a 0.035 MW e |

| non superiore a 0,15 MW si applica un valore di emissione per le polveri |

| totali di 200 mg/Nm3. |

| [2] Valori medi giornalieri. |

-----  
Se sono utilizzate le biomasse di cui all'allegato X in impianti anteriori al 1988, si applicano i valori di emissione, riportati nella tabella seguente, riferiti ad un tenore di ossigeno nell'effluente gassoso dell'11%.

Se sono utilizzati altri combustibili solidi i valori di emissione, riportati nella tabella seguente, si riferiscono ad un tenore di ossigeno nell'effluente gassoso del 6%.

-----  
| | Potenza termica nominale | Potenza termica nominale |

| | < uguale 5 MW | > uguale 5 MW |

-----  
| polveri | 100-150 mg/Nm3 | 50 mg/Nm3 |

-----  
| COV | 50 mg/Nm3 |

-----  
| ossidi di azoto | 650 mg/Nm3 |

-----  
| ossidi di zolfo | 600 mg/Nm3 per gli impianti a letto fluido |

| | 2000 mg/Nm3 per tutti gli altri impianti |

| | I valori di emissione per gli ossidi di zolfo si |

| | considerano rispettati se sono utilizzati |

| | combustibili con contenuto di zolfo uguale o |

| | inferiore all'1%. |

-----  
| composti alogenati | Non si applica la parte II, paragrafo 3, tranne nel |

| | caso in cui il combustibile utilizzato sia legno o |

| | residui di legno contenente prodotti sintetici o |

| | sanse residue da estrazione |

-----  
1.2. Impianti nei quali sono utilizzati combustibili liquidi.

I valori di emissione, riportati nella tabella seguente, si riferiscono ad un tenore di ossigeno nell'effluente gassoso del 3%. Nel caso in cui il combustibile utilizzato sia liscivia proveniente dalla produzione di cellulosa, il valore di emissione si riferisce ad un tenore di ossigeno nell'effluente gassoso del 6%.

-----  
| | Potenza termica nominale | Potenza termica nominale |  
| | < 5 MW | > uguale 5 MW |  
-----

polveri	150 mg/Nm3	100 mg/Nm3
	-----	
	Non si applica la parte II, paragrafo 2 se il	
	valore limite di emissione per le polveri è	
	rispettato senza l'impiego di un impianto di	
	abbattimento	
-----

| ossidi di azoto | 500 mg/Nm3 |  
-----

ossidi di zolfo	1700 mg/Nm3
	Il valore di emissione per gli ossidi di zolfo si
	considera rispettato se sono utilizzati
	combustibili con contenuto di zolfo uguale o
	inferiore all'1%.
-----

1.3. Impianti nei quali sono utilizzati combustibili gassosi.

I valori di emissione, riportati nella tabella seguente, si riferiscono ad un tenore di ossigeno nell'effluente gassoso del 3%.

-----  
polveri	5 mg/Nm3
	-----
	Il valore limite di emissione per le polveri si considera
	rispettato se viene utilizzato metano o GPL.
	-----
	Se il combustibile utilizzato è gas d'altoforno il valore
	di emissione è 15-20 mg/Nm3.
	-----
	Se il combustibile utilizzato è gas da forno a coke o gas
	d'acciaieria il valore di emissione è 50 mg/Nm3.
-----

ossidi di azoto	350 mg/Nm3
	-----
	Se il combustibile utilizzato è un gas di processo
	contenente composti dell'azoto non si applica alcun valore
	limite di emissione; le emissioni devono comunque essere
	ridotte per quanto possibile
-----

ossidi di zolfo	35 mg/Nm3
	-----
	Il valore limite di emissione per gli ossidi di zolfo si
	considera rispettato se viene utilizzato metano o GPL.
	-----
	Se il combustibile utilizzato è gas da forno a coke, il
	valore di emissione è 1700 mg/Nm3.
	-----

	Se il combustibile utilizzato è gas da forno a coke e gas
	da altoforno (o d'acciaieria), il valore di emissione è
	800 mg/Nm3.

---

Agli impianti che utilizzano il biogas di cui all'allegato X si applicano i valori di emissione indicati alle lettere a), b) e c).

a) nel caso si tratti di motori a combustione interna i valori di emissione, riferiti a un tenore volumetrico di ossigeno pari al 5% nell'effluente gassoso anidro, sono:

---

	Potenza termica nominale installata	
	-----	
	< uguale 3 MW	> 3 MW

---

| carbonio organico | | |  
| totale (COT) | 150 mg/Nm3 | 100 mg/Nm3 |

---

| monossido di carbonio | | |  
| (CO) | 800 mg/Nm3 | 650 mg/Nm3 |

---

| ossidi di azoto | | |  
| (espressi come NO2) | 500 mg/Nm3 | 450 mg/Nm3 |

---

Composti inorganici		
del cloro sotto forma		
di gas o vapori (come		
HCl)	10 mg/Nm3	10 mg/Nm3

---

b) nel caso si tratti di turbine a gas fisse i valori di emissione, riferiti a un tenore volumetrico di ossigeno pari al 15%, nell'effluente gassoso anidro, sono:

---

| | Potenza termica nominale installata (MW) |

---

| | < uguale 8 | >8 + | >15 + | >50 |  
| | < uguale 15 | < uguale 50 | |

---

| carbonio organico | | | |  
| totale (COT) | - | - | 50 | 50 |

---

| monossido di | | | |  
| carbonio (CO) | 100 | 80 | 60 | 50 |

---

ossidi di azoto				
(espressi come NO2)				
(a)	150	80	80	60

---

Composti inorganici				
del cloro sotto				
forma di gas o				
vapori (come HCl)	5	5	5	5

---

| (a) NO2 = 2 è deponente |

---

c) per le altre tipologie di impianti di combustione i valori di emissione, riferiti a un tenore volumetrico di ossigeno pari al 3%, nell'effluente gassoso anidro, sono:

---

	Potenza termica nominale installata (MW)	
	-----	
	< uguale 3	> 3

-----  
| monossido di carbonio | 150 | 100 |

-----  
| ossidi di azoto | | |  
| (espressi come NO2) | 300 | 200 |

-----  
| carbonio organico | | |  
| totale (COT) | 30 | 20 |

-----  
composti inorganici		
del cloro sotto forma		
di gas o vapori (come		
HCl)	30	30

#### 1.4. Impianti multicombustibile

1.4.1. In caso di impiego simultaneo di due o più combustibili i valori di emissione sono determinati nel modo seguente:

- assumendo ai punti 1.1, 1.2 e 1.3 il valore di emissione relativo a ciascun combustibile e a ciascun inquinante
- calcolando i valori di emissione ponderati per combustibile; detti valori si ottengono moltiplicando ciascuno dei valori di emissione per l'energia fornita da ciascun combustibile e dividendo il risultato di ciascuna moltiplicazione per la somma dell'energia fornita da tutti i combustibili
- addizionando i valori di emissione ponderati per combustibile.

I valori di emissione sono quelli corrispondenti al combustibile con il più elevato valore di emissione se l'energia fornita da tale combustibile è il 70% o più rispetto al totale.

1.4.2. In caso di impiego alternato di due o più combustibili i valori di emissione sono quelli relativi al combustibile di volta in volta utilizzato.

1.4.3. Per gli impianti multicombustibile a letto fluido il valore di emissione per le polveri è:

- per impianti di potenza termica superiore a 5 MW 50 mg/Nm<sup>3</sup>
- per impianti di potenza termica uguale o inferiore a 5 MW 150 mg/Nm<sup>3</sup>.

#### (2) Impianti di essiccazione

I valori di emissione per gli impianti di essiccazione nei quali i gas combusti o le fiamme vengono a contatto diretto con i materiali da essiccare si riferiscono ad un tenore di ossigeno nell'effluente gassoso del 17%.

#### (3) Motori fissi a combustione interna.

I valori di emissione riportati nella tabella seguente si riferiscono ad un tenore di ossigeno nell'effluente gassoso del 5%.

- polveri: 130 mg/Nm<sup>3</sup>
- ossidi di azoto:
  - 2000 mg/Nm<sup>3</sup> per i motori ad accensione spontanea di potenza uguale o superiore a 3 MW  
*(valore così modificato dall'articolo 3, comma 27, d.lgs. n. 128 del 2010)*
  - 4000 mg/Nm<sup>3</sup> per i motori ad accensione spontanea di potenza inferiore a 3 MW
  - 500 mg/Nm<sup>3</sup> per gli altri motori a quattro tempi
  - 800 mg/Nm<sup>3</sup> per gli altri motori a due tempi.
- monossido di carbonio: 650 mg/Nm<sup>3</sup>

Non si applicano valori di emissione ai gruppi elettrogeni d'emergenza ed agli altri motori fissi a combustione interna funzionanti solo in caso di emergenza.

#### (4) Turbine a gas fisse

I valori di emissione riportati nella tabella seguente si riferiscono ad un tenore di ossigeno nell'effluente gassoso del 15%. Se la turbina a gas è accoppiata ad una caldaia di recupero con o senza sistema di postcombustione i valori di emissione misurati al camino della caldaia si riferiscono ad un tenore di ossigeno del 15%. Per le turbine utilizzate nei cicli combinati i valori di riferimento sono riferiti al combustibile principale.

-----  
Ossidi di azoto	Il valore di emissione è 400 mg/Nm<sup>3</sup>, se il flusso in
	volume dei gas di scarico è uguale o superiore a 60.000
	Nm<sup>3</sup>/h; negli altri casi il valore di emissione è
	450 mg/Nm<sup>3</sup>.
	Se il combustibile utilizzato è gasolio, il valore di
	emissione è di 600 mg/Nm<sup>3</sup>.
	Per le turbine a gas con rendimento termico superiore al
	30% i valori di emissione sopraindicati sono calcolati
	aumentando i valori di emissione in proporzione
	all'aumento del rendimento
-----

| monossido di | 100 mg/Nm<sup>3</sup> |  
| carbonio | |  
-----

#### (5) Cementifici

I valori di emissione riportati nella tabella seguente si riferiscono agli effluenti gassosi umidi.

-----  
| Ossidi di azoto | 1800-3000 mg/Nm<sup>3</sup> |  
-----

| Ossidi di zolfo | 600 mg/Nm<sup>3</sup> |  
| | 1500 mg/Nm<sup>3</sup> per i forni a via umida |  
-----

#### (6) Forni per la calcinazione di bauxite, dolomite, gesso, calcare, diatomite, magnesite, quarzite

I valori di emissione di seguito riportati si riferiscono agli effluenti gassosi umidi, per gli impianti di produzione di calce spenta e di dolomite idrata.

- Cromo Nella calcinazione di materiali contenenti cromo, il valore di emissione per il cromo [III] e i suoi composti, espressi come cromo, sotto forma di polvere è 10 mg/Nm<sup>3</sup>.

- Ossidi di azoto Il valore di emissione è 1800-3000 mg/Nm<sup>3</sup>.

- Composti del fluoro Per i forni usati periodicamente per la calcinazione di quarzite, il valore di emissione di composti inorganici gassosi del fluoro espressi come acido fluoridrico è 10 mg/Nm<sup>3</sup>.

#### (7) Forni per la produzione di vetro

Per i forni a bacino a lavorazione continua i valori di emissione si riferiscono ad un tenore di ossigeno nell'effluente gassoso dell'8% e per i forni a crogiolo e quelli a bacino a lavorazione giornaliera ad un tenore di ossigeno del 13%. I valori di emissione per gli ossidi di azoto sono:

-----  
| | Forni che utilizzano | Forni che utilizzano |  
| | combustibile liquido | combustibile gassoso |  
-----

| Forni a crogiolo | 1200 mg/Nm<sup>3</sup> | 1200 mg/Nm<sup>3</sup> |  
-----

| Forni a bacino con recupero | 1200 mg/Nm<sup>3</sup> | 1400 mg/Nm<sup>3</sup> |  
| di calore | | |

-----  
| Forni a bacino a lavorazione | 1600 mg/Nm3 | 1600 mg/Nm3 |  
| giornaliera | | |

-----  
Forni a bacino con bruciatore	1800 mg/Nm3	2200 mg/Nm3
ad "U" con rigenerazione e		
recupero di calore		

-----  
Forni a bacino con bruciatore	3000 mg/Nm3	3500 mg/Nm3
trasversale con rigenerazione		
e recupero di calore		

-----  
| Se, per ragioni connesse alla qualità della produzione, è necessario |  
| l'utilizzo di nitrati nella fase di affinaggio si applicano valori di |  
| emissione pari al doppio di quelli sopra indicati. |

-----  
I valori di emissione per gli ossidi di zolfo sono:

-----  
| Per i forni a bacino a lavorazione continua | 1800 mg/Nm3 |

-----  
| Per i forni a crogiolo e forni a bacino a lavorazione | 1100 mg/Nm3 |  
| giornaliera | |

-----  
I valori di emissione per le polveri sono:

-----  
Per gli impianti con una produzione di vetro inferiore	150 mg/Nm3
a 250 tonnellate al giorno, se il flusso di massa è	
superiore a 0,1 kg/h	

-----  
| Per gli impianti con una produzione di vetro superiore | 80-100 mg/Nm3 |  
| od uguale a 250 tonnellate al giorno | |

-----  
| Per gli impianti di produzione di fibre di vetro e tubo | 350 mg/Nm3 |  
| di vetro | |

-----  
(8) Forni per la cottura di prodotti ceramici a base di argilla

I valori di emissione riportati nella tabella seguente si riferiscono ad un tenore di ossigeno nell'effluente gassoso del 18%.

-----  
| Inquinante | Valori di emissione di emissione |

-----  
| Ossidi di zolfo | 1500 mg/Nm3 |

-----  
| Ossidi di azoto | 1500 mg/Nm3 |

-----  
| Fenoli e aldeidi | 40 mg/Nm3 |

-----  
(9) Impianti per la fusione di prodotti minerali, in particolare di basalto, di diabase o di scorie

In caso di utilizzo di combustibile solido i valori di emissione si riferiscono ad un tenore di ossigeno nell'effluente gassoso dell'8%.



I valori di emissione per gli ossidi di azoto sono:

-----  
| | Combustibile liquido | Gas |  
-----

| Forni a bacino con recupero | 1200 mg/Nm3 | 1400 mg/Nm3 |  
| di calore | | |  
-----

| Forni a tino | 1800 mg/Nm3 | 2200 mg/Nm3 |  
-----

Il valore di emissione per gli ossidi di zolfo è:

-----  
| | Soglia di rilevanza | Valore di emissione |  
| | (espressa come flusso di massa) | (espresso come concentrazione)|  
-----

| Ossidi di | 10 kg/h | 1800 mg/Nm3 |  
| zolfo | | |  
-----

(10) Impianti per la produzione di piastrelle in ceramica.

Si applicano i seguenti valori di emissione

-----  
| Fluoro e suoi | 10 mg/Nm3 per i forni fusori, i forni del vetrato e |  
| composti | monocottura e i forni del biscotto e del grès |  
-----

| Polveri | 75 mg/Nm3 per gli essiccatori a spruzzo atomizzatori) |  
-----

| Ossidi di azoto | 1500 mg/Nm3 |  
-----

(11) Impianti per l'agglomerazione di perlite, scisti o argilla espansa

I valori di emissione riportati nella tabella seguente si riferiscono agli effluenti gassosi umidi ed a un tenore di ossigeno del 14%.

-----  
| | Soglia di rilevanza | Valore di emissione |  
| | (espressa come flusso di massa) | (espresso come concentrazione)|  
-----

| Ossidi di | 10 kg/h | 1000 mg/Nm3 |  
| zolfo | | |  
-----

(12) Impianti per la produzione o la fusione di miscele composte da bitumi o da catrami e prodotti minerali, compresi gli impianti per la preparazione di materiali da costruzione stradali a base di bitume e gli impianti per la produzione di pietrisco di catrame

I valori di emissione riportati nella tabella seguente si riferiscono ad un tenore di ossigeno nell'effluente gassoso del 17%.

-----  
| Inquinante | Valore di emissione (espresso come concentrazione) |  
-----

| Polveri | 20 mg/Nm3 per l'effluente gassoso proveniente |  
| | dall'essiccatore a tamburo e dal miscelatore |  
-----

### (13) Impianti di distillazione a secco del carbone (cokerie)

#### 13.1 Forno inferiore

I valori di emissione di seguito indicati si riferiscono ad un tenore di ossigeno nell'effluente gassoso del 5%.

- Polveri Devono essere adottate tutte le misure atte a contenere le emissioni di polveri dalle camere di combustione in base allo stato attuale della tecnica. Sino alla ricostruzione del forno a coke, il valore di emissione è 100 mg/Nm<sup>3</sup>.
- Ossidi di zolfo Se il combustibile utilizzato è gas da forno a coke, il valore di emissione è 1.700 mg/Nm<sup>3</sup>. Se il combustibile utilizzato è gas da forno a coke e gas da altoforno (o d'acciaieria) il valore di emissione è 800 mg/Nm<sup>3</sup>.
- Ossidi di azoto Il valore di emissione è 600 mg/Nm<sup>3</sup>.

Devono essere adottate tutte le misure atte a contenere le emissioni di ossidi di azoto dalle camere di combustione in base allo stato attuale della tecnica. Le emissioni di ossidi di azoto, sino alla ricostruzione del forno a coke, non devono essere superiori a 800 mg/Nm<sup>3</sup>.

#### 13.2 Caricamento dei forni da coke

Devono essere evitate le emissioni di polvere nel prelevare il carbone dalle tramogge e nel caricare i carrelli. I gas di caricamento devono essere raccolti. Nelle operazioni di versamento, i gas di caricamento devono essere deviati nel gas grezzo, o in un forno vicino, ove non fosse possibile utilizzarli per lavorare i catrame grezzo. Nelle operazioni di pigiatura, i gas di caricamento devono essere deviati il più possibile nel gas grezzo. I gas di caricamento che non possono essere deviati devono essere convogliati ad un impianto di combustione cui si applica il valore di emissione per le polveri di 25 mg/Nm<sup>3</sup>. Nelle operazioni di spianamento del carbone le emissioni dei gas di caricamento devono essere limitate assicurando la tenuta delle aperture che servono a tali operazioni.

#### 13.3 Coperchio portello di carica

Le emissioni dal coperchio di carica devono essere evitate quanto più possibile, usando porte a elevata tenuta, spruzzando i coperchi dei portelli dopo ogni carica dei forni, pulendo regolarmente gli stipiti e i coperchi dei portelli di carica prima di chiudere. La copertura del forno deve essere mantenuta costantemente pulita da resti di carbone.

#### 13.4 Coperchio tubo di mandata

I coperchi dei tubi di mandata, per evitare emissioni di gas o di catrame, devono essere dotati di dispositivi ad immersione in acqua, o sistemi analoghi, di pari efficacia; i tubi di mandata devono venire costantemente puliti.

#### 13.5 Macchine ausiliari per forno a coke

Le macchine ausiliarie adibite al funzionamento del forno a coke devono essere dotate di dispositivo per mantenere pulite le guarnizioni applicate agli stipiti dei portelli di carica.

#### 13.6. Porte del forno a coke

Si devono usare porte ad elevate tenuta. Le guarnizioni delle porte dei forni devono essere regolarmente pulite.

#### 13.7. Sforamento del coke

Nella ricostruzione delle batterie di forni a coke queste devono essere progettate in modo da permettere che vengano installati, sul lato macchina e sul lato coke, impianti di captazione e abbattimento delle emissioni di polveri allo sforamento del coke, in modo che le emissioni non superino 5 g/t di coke prodotto. Sino alla ricostruzione del forno a coke, gli effluenti gassosi devono essere raccolti e convogliati ad un impianto di abbattimento delle polveri, ove tecnicamente possibile.

#### 13.8. Raffreddamento del coke

Per il raffreddamento del coke devono essere limitate, per quanto possibile, le emissioni. Nel caso in cui la tecnologia adottata sia quella del raffreddamento a secco, il valore di emissione per le polveri è 20 mg/Nm<sup>3</sup>.

(14) Impianti per l'agglomerazione del minerale di ferro

I valori di emissione riportati nella tabella seguente si riferiscono agli effluenti gassosi umidi.

-----  
Polveri	Gli effluenti gassosi devono essere convogliati ad un
	impianto di abbattimento: i valori di emissione sono
	pari ai valori massimi previsti nella parte II,
	paragrafo 5
-----

| Ossidi di azoto | Il valore di emissione è 400 mg/Nm<sup>3</sup>. |  
-----

Inquinanti di cui	I valori di emissione sono pari ai valori massimi
alla parte II,	previsti nella parte II, paragrafo 2
paragrafo 2	
-----

(15) Impianti per la produzione di ghisa

Fino al rifacimento del rivestimento in refrattario dell'altoforno il valore di emissione per le polveri è 150 mg/Nm<sup>3</sup>.

(16) Impianti per la produzione d'acciaio per mezzo di convertitori, forni ad arco elettrici, e forni di fusione sotto vuoto

Si applicano i seguenti valori di emissione:

-----  
| polveri | 25-100 mg/Nm<sup>3</sup> per i forni ad arco |  
| | 25 mg/Nm<sup>3</sup> per i forni ad induzione |  
-----

monossido di	Negli impianti per fusione ad eccezione dei forni ad arco
carbonio	e nei convertitori l'effluente gassoso deve essere
	riutilizzato, per quanto possibile, o combusto.
-----

(17) Fonderie di ghisa, d'acciaio.

Si applicano i seguenti valori di emissione:

-----  
polveri	20-40 mg/Nm<sup>3</sup> se il flusso di massa è uguale o superiore a
	0,5 kg/h,
	Per gli impianti funzionanti con abbattimento ad umido i
	valori di emissione sono:
	- 25 mg/Nm<sup>3</sup> per i cubilotti con aspirazione applicata
	alla bocca superiore
	- 50 mg/Nm<sup>3</sup> per i cubilotti con aspirazione applicata
	alla bocca inferiore
-----

| monossido di | 1000 mg/Nm<sup>3</sup> per i cubilotti a vento caldo dotati di |  
| carbonio | recuperatore |  
-----

(18) Forni di riscaldamento e per trattamenti termici, per impianti di laminazione ed altre deformazioni plastiche

I valori di emissione, riportati nella tabella seguente, si riferiscono ad un tenore di ossigeno nell'effluente gassoso del 5%:

-----  
ossidi di azoto	Per gli impianti nei quali l'aria di combustione è
	preriscaldata a temperature uguali o superiori a 200°C il
	valore di emissione è determinato mediante il diagramma
	riportato in figura 1
-----

ossidi di zolfo	1700 mg/Nm<sup>3</sup> se il combustibile usato è gas da forno a coke
	800 mg/Nm<sup>3</sup> se il combustibile utilizzato è gas da forno a
	coke e gas d'altoforno o d'acciaieria
-----

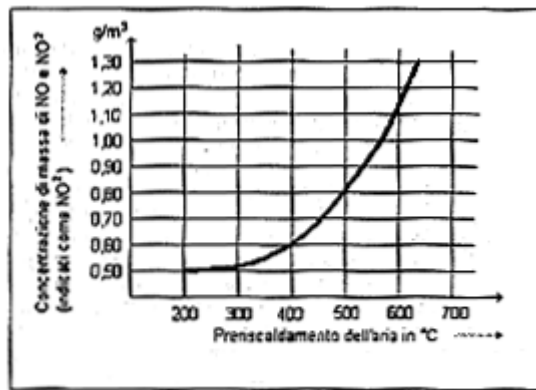


figura 1

(19) Impianti di zincatura a caldo.

Si applicano i seguenti valori di emissione:

-----  
| polveri | 15-30 mg/Nm<sup>3</sup> |  
-----

| composti gassosi del cloro, espressi | 10 mg/Nm<sup>3</sup> |  
| come acido cloridrico | |  
-----

| ammoniaca ed ammonio in fase gassosa | 30 mg/Nm<sup>3</sup> |  
-----

(20) Impianti di trattamento di superfici metalliche con uso di acido nitrico

Agli impianti di decapaggio funzionanti in continuo si applica il valore di emissione per gli ossidi di azoto di 1500 mg/Nm<sup>3</sup>.

(21) Impianti per la produzione di ferroleghie mediante processi elettrotermici o pirometallurgici

Per le polveri i valori di emissione minimo e massimo sono pari rispettivamente a 20 mg/Nm<sup>3</sup> e 40 mg/Nm<sup>3</sup>.

(22) Impianti per la produzione primaria di metalli non ferrosi

Si applicano i seguenti valori di emissione:

-----  
| | Soglia di rilevanza | Valore di emissione |  
| | (espressa come flusso di massa) | |  
-----

polveri	-	10 mg/Nm<sup>3</sup> per le fonderie
		di piombo 20 mg/Nm<sup>3</sup> negli
		altri casi
-----

| ossidi di zolfo | 5 kg/h | 800 mg/Nm<sup>3</sup> |  
-----

-----  
(23) Impianti per la produzione di alluminio

I forni elettrolitici devono essere chiusi, le dimensioni dell'apertura del forno devono essere quelle minime indispensabili per il funzionamento e il meccanismo di apertura deve essere, per quanto possibile, automatizzato. Si applicano i seguenti valori di emissione:

-----  
polveri (1)	30 mg/Nm<sup>3</sup> per i forni elettrolitici;
	5 kg/t di alluminio prodotto, come media giornaliera
	se all'effluente gassoso dei forni elettrolitici è
	aggiunta l'aria di ventilazione dei locali di
	elettrolisi

-----  
composti inorganici	2 mg/Nm<sup>3</sup>
gassosi del fluoro,	0,6-1 kg/t di alluminio prodotto, come media
espressi come acido	giornaliera se all'effluente gassoso dei forni
fluoridrico (1)	elettrolitici è aggiunta l'aria di ventilazione dei
	locali di elettrolisi

-----  
| (1) in caso di aggiunta di aria di ventilazione si applicano entrambi i |  
| valori |

-----  
(24) Impianti per la fusione dell'alluminio

Si applicano i seguenti valori di emissione:

-----  
| | Soglia di rilevanza | Valore di emissione |  
| | (espressa come flusso di massa) | |

-----  
| polveri | 0,5 kg/h | 20 mg/Nm<sup>3</sup> |

-----  
cloro	-	3 mg/Nm<sup>3</sup> per i forni di
	affinazione (impianti	
	di clorazione)	

-----  
COV (espressi	-	50 mg/Nm<sup>3</sup>
come carbonio		
organico totale)		

-----  
(25) Impianti per la seconda fusione degli altri metalli non ferrosi e delle loro leghe.

Si applicano i seguenti valori di emissione:

-----  
| Inquinante | Tipologia di impianto | Valore di emissione |

-----  
| Polveri | impianti per seconda fusione del | 10 mg/Nm<sup>3</sup> |  
| | piombo o delle sue leghe | |

-----  
	altri impianti, se il flusso di	20 mg/Nm<sup>3</sup>
	massa è uguale o superiore a 0,2	
	kg/h	

-----  
| Rame e suoi | Per i forni a tino, durante la | 10 mg/Nm<sup>3</sup> |

| composti | fusione del rame elettrolitico | |

-----  
| COV (espressi | - | 50 mg/Nm<sup>3</sup> |

| come carbonio | | |

| organico totale) | | |

-----  
(26) Impianti per la produzione di accumulatori al piombo

Per le polveri, se il flusso di massa è uguale o superiore a 5 g/h, si applica il valore di emissione di 0,5 mg/Nm<sup>3</sup>.

(27) Impianti per la produzione di ossidi di zolfo, acido solforico e oleum

Negli impianti per la produzione di ossidi di zolfo allo stato liquido l'effluente gassoso deve essere convogliato ad un impianto per la produzione di acido solforico o ad altri impianti di trattamento. Nei processi a doppio contatto deve essere mantenuta una resa di conversione minima del 99%. Per concentrazioni di biossido di zolfo nel gas d'alimentazione uguali o superiori all'8% in volume deve essere mantenuta:

- una resa del 99,5% in condizioni variabili del gas

- una resa del 99,6% in condizioni costanti del gas Le emissioni di biossido di zolfo devono essere ulteriormente limitate con adeguati processi di trattamento, se superano 1200 mg/Nm<sup>3</sup>.

Nei processi a contatto semplice deve essere mantenuta una resa di conversione minima del 97,5%. Per concentrazioni di biossido di zolfo nel gas d'alimentazione inferiori al 6% le emissioni devono essere ulteriormente limitate. Nei processi di catalisi ad umido deve essere mantenuta una resa di conversione di almeno il 97,5%. Per l'acido solforico si applicano valori di emissione minimo e massimo rispettivamente pari a 80 mg/Nm<sup>3</sup> e 100 mg/Nm<sup>3</sup>.

(28) Impianti per la produzione di cloro

Si applicano i seguenti valori di emissione

-----  
| cloro | 1 mg/Nm<sup>3</sup> |

| | 6 mg/Nm<sup>3</sup> per gli impianti per la produzione del cloro a |

| | liquefazione totale |

-----  
| mercurio | 1,5-2 g/t di produzione nella elettrolisi dei cloruri |

| | alcalini secondo il processo all'amalgama |

-----  
(29) Impianti Claus per la produzione di zolfo

Gli effluenti gassosi devono essere convogliati ad un impianto di combustione. Per l'idrogeno solforato si applica un valore di emissione di 10 mg/Nm<sup>3</sup>.

(30) Impianti per la produzione, granulazione ed essiccamento di fertilizzanti fosfatici, azotati o potassici.

Si applicano i seguenti valori di emissioni:

-----  
| polveri | 75 mg/Nm<sup>3</sup> |

| | 100-150 mg/Nm<sup>3</sup> per gli impianti di prilling o a letto |

| | fluido |

-----  
| ammoniaca | 200 mg/Nm<sup>3</sup> per gli impianti di prilling o a letto fluido |

-----  
(31) Impianti per la produzione di acrilonitrile

L'effluente gassoso prodotto dal reattore e dall'assorbitore deve essere combusto.

L'effluente gassoso prodotto durante la purificazione per distillazione dei prodotti di reazione e quello proveniente dal processo di travaso deve essere convogliato ad idonei sistemi di abbattimento.

(32) Impianti per la produzione di principi attivi antiparassitari

Per le polveri, se il flusso di massa è uguale o superiore a 25 g/h, si applica un valore di emissione di 5 mg/Nm<sup>3</sup>.

(33) Impianti per la produzione di polivinile cloruro (PVC)

I tenori residui in cloruro di vinile monomero (CVM) nel polimero devono essere ridotti al massimo. Nella zona di passaggio dal sistema chiuso a quello aperto il tenore residuo non può superare i seguenti valori:

-----  
| PVC in massa | 10 mg CVM/kg PVC |  
-----

| omopolimeri in sospensione | 100 mg CVM/kg PVC |  
-----

| copolimeri in sospensione | 400 mg CVM/kg PVC |  
-----

| PVC in microsospensione e emulsione di PVC | 1500 mg CVM/kg PVC |  
-----

Al fine di ridurre ulteriormente la concentrazione di cloruro di vinile nell'effluente gassoso proveniente dall'essiccatore tale effluente deve, per quanto possibile, essere utilizzato come comburente in un impianto di combustione.

(34) Impianti per la produzione di polimeri in poliacrilonitrile

I gas provenienti dal reattore e dall'assorbitore devono essere convogliati ad un efficace sistema di combustione. I gas provenienti dalla purificazione per distillazione e dalle operazioni di travaso devono essere convogliati ad idonei sistemi di abbattimento.

34.1. Produzione e lavorazione di polimeri acrilici per fibre Se la polimerizzazione è effettuata in soluzione acquosa, agli impianti di polimerizzazione, di essiccamento del polimero e di filatura si applica un valore di emissione per l'acrilonitrile pari a 25 mg/Nm<sup>3</sup>. Se la polimerizzazione è effettuata in solvente, agli impianti di polimerizzazione si applica un valore di emissione di acrilonitrile pari a 5 mg/Nm<sup>3</sup> ed agli impianti di filatura, lavaggio ed essiccamento si applica un valore di emissione di acrilonitrile pari a 50 mg/Nm<sup>3</sup>.

34.2. Produzione di materie plastiche ABS e SAN

- Polimerizzazione in emulsione: l'effluente gassoso contenente acrilonitrile proveniente dalla polimerizzazione, dalla precipitazione e dalla pulizia del reattore deve essere convogliato ad un termocombustore. A tale effluente si applica, per l'acrilonitrile, un valore di emissione di 25 mg/Nm<sup>3</sup>.

- Polimerizzazione combinata in soluzione/emulsione: l'effluente gassoso contenente acrilonitrile proveniente dalla polimerizzazione, dai serbatoi di stoccaggio intermedi, dalla precipitazione, dalla disidratazione, dal recupero dei solventi e dai miscelatori, deve essere convogliato ad un termocombustore.

Alle emissioni che si formano nella zona di uscita dei miscelatori si applica, per l'acrilonitrile, un valore di emissione di 10 mg/Nm<sup>3</sup>.

34.3. Produzione di gomma acrilonitrilica (NBR) L'effluente gassoso contenente acrilonitrile proveniente dal recupero di butadiene, dal deposito di lattice, dal lavaggio del caucciù solido, deve essere convogliato ad un termocombustore. L'effluente gassoso proveniente dal recupero dell'acrilonitrile deve essere convogliato ad un impianto di lavaggio. Agli essiccatori si applica, per l'acrilonitrile, un valore di emissione di 15 mg/Nm<sup>3</sup>.

34.4. Produzione di lattice per polimerizzazione, in emulsione, di acrilonitrile. L'effluente gassoso contenente acrilonitrile e proveniente dai contenitori di monomeri, dai reattori, dai serbatoi di stoccaggio e dai condensatori deve essere convogliato ad un impianto di abbattimento se la concentrazione di acrilonitrile nell'effluente gassoso è superiore a 5 mg/Nm<sup>3</sup>.

(35) Impianti per la produzione e la lavorazione della viscosa.

35.1. Le emissioni dalla produzione di viscosa, dalla preparazione del bagno di rilavatura e dai trattamenti successivi connessi alla produzione di rayon tessile, devono essere convogliate ad un impianto di abbattimento. A tali attività si applicano i seguenti valori di emissione:

-----  
| idrogeno solforato | 5 mg/Nm3 |  
-----

| solfuro di carbonio | 100 mg/Nm3 |  
-----

35.2. Nella produzione di fibra cellulosica in fiocco e cellofane, i gas provenienti dai filatoi e dal trattamento successivo devono essere convogliati ad un impianto di abbattimento. A tali attività si applicano i seguenti valori di emissione:

-----  
| idrogeno solforato | 5 mg/Nm3 |  
-----

| solfuro di carbonio | 150 mg/Nm3 |  
-----

35.3. Nella produzione di prodotti da viscosa all'impianto di aspirazione generale e agli aspiratori delle macchine, si applica un valore di emissione per l'idrogeno solforato pari a 50 mg/Nm3, mentre per il solfuro di carbonio si applicano i seguenti valori emissione:

-----  
| prodotti di viscosa | Solfuro di carbonio |  
-----

| fibra cellulosica | 150 mg/Nm3 |  
-----

| cellofane | 150 mg/Nm3 |  
-----

| rayon tessile | 150 mg/Nm3 |  
-----

| rayon continuo per usi speciali | 300 mg/Nm3 |  
-----

| budella artificiali | 400 mg/Nm3 |  
-----

| panno spugnoso | 400 mg/Nm3 |  
-----

| rayon tecnico | 600 mg/Nm3 |  
-----

(36) Impianti per la produzione di acido nitrosilsolforico

Per la fase di concentrazione i valori di emissione sono:

-----  
| ossidi di azoto | 2000 mg/Nm3 |  
-----

| ossidi di zolfo | 800 mg/Nm3 |  
-----

| n-esano | 1000 mg/Nm3 |  
-----

(37) Impianti di produzione di poliesteri

Negli impianti di produzione di acido tereftalico e di dimetiltereftalato facenti parte di cicli di produzione di polimeri e fibre poliesteri per flussi di massa superiori a 3 kg/h il valore di emissione delle sostanze organiche, espresso come carbonio organico totale, è 350 mg/Nm3.

(38) Impianti di produzione di acetato di cellulosa per fibre.

Negli impianti di polimerizzazione, dissoluzione e filatura di acetato di cellulosa per flussi di massa superiori a 3 kg/h il valore di emissione di acetone è pari a 400 mg/Nm3.



(39) Impianti di produzione di fibre poliammidiche

Negli impianti di filatura per fili continui del polimero "poliammide 6" per flussi di massa superiori a 2 kg/h il valore di emissione del caprolattame è 100 mg/Nm<sup>3</sup>. Negli impianti di filatura per fiocco il valore di emissione del caprolattame è 150 mg/Nm<sup>3</sup>.

(40) Impianti per la formulazione di preparati antiparassitari

Le emissioni contenenti polveri devono essere convogliate ad un impianto di abbattimento. Il valore di emissione per le polveri è pari a 10 mg/Nm<sup>3</sup>.

(41) Impianti per la nitratura della cellulosa

Il valore di emissione per gli ossidi di azoto è pari a 2000 mg/Nm<sup>3</sup>.

(42) Impianti per la produzione di biossido di titanio

Il valore di emissione per gli ossidi di zolfo provenienti dalla digestione e dalla calcinazione è pari a 10 kg/t di biossido di titanio prodotto. Il valore di emissione per gli ossidi di zolfo provenienti dalla concentrazione degli acidi residui è pari a 500 mg/Nm<sup>3</sup>.

(43) Impianti per la produzione di fibre acriliche

Se il flusso di massa di N,N-dimetilacetamide e N,N-dimetilformamide è uguale o superiore a 2 kg/h si applica, per tali sostanze, un valore di emissione di 150 mg/Nm<sup>3</sup>.

(44) Impianti per la produzione di policarbonato Il valore di emissione per il diclorometano è pari a 100 mg/Nm<sup>3</sup>.

(45) Impianti per la produzione di nero carbonio

I valori di emissione, riportati nella tabella seguente, si riferiscono agli effluenti gassosi umidi. L'effluente gassoso contenente idrogeno solforato, monossido di carbonio o sostanze organiche deve essere convogliato ad un termocombustore.

-----  
| polveri | 15-30 mg/Nm<sup>3</sup>. |  
-----

| ossidi di zolfo | 2600 mg/Nm<sup>3</sup> |  
-----

| ossidi di azoto | 1000 mg/Nm<sup>3</sup> |  
-----

(46) Impianti per la produzione di carbone o elettrografite mediante cottura, ad esempio per la fabbricazione di elettrodi

Per le sostanze organiche si applicano i seguenti valori di emissione, espressi come carbonio organico totale:

-----  
| 100 mg/Nm<sup>3</sup> | per la miscelazione e macinazione con uso, ad alta temperatura, |  
| | di pece, catrame o altri leganti o solventi volatili |  
-----

| 50 mg/Nm<sup>3</sup> | per i forni a camera unica, forni a camere comunicanti e forni |  
| | a tunnel |  
-----

200 mg/Nm<sup>3</sup>	per i forni anulari utilizzati per la cottura degli elettrodi
	di grafite, degli elettrodi di carbone e delle mattonelle di
	carbone
-----

| 50 mg/Nm<sup>3</sup> | per l'impregnazione a base di catrame |  
-----

(47) Impianti per la verniciatura in serie, inclusi gli impianti in cui si effettuano i trattamenti preliminari, delle carrozzerie degli autoveicoli e componenti degli stessi, eccettuate le carrozzerie degli autobus

Fatto salvo quanto previsto dall'articolo 275, si applicano i seguenti valori di emissione, espressi in grammi di solvente per metro quadrato di manufatto trattato, inclusi i solventi emessi dagli impianti in cui si effettuano i trattamenti preliminari:

- a) vernici a due strati 120 g/m<sup>2</sup>
- b) altre vernici 60 g/m<sup>2</sup>.

Per le zone d'applicazione della vernice all'aria di ventilazione delle cabine di verniciatura non si applicano i valori di emissione indicati nella parte II, paragrafo 4, classi III, IV e V. Per gli essiccatori il valore di emissione per le sostanze organiche, espresse come carbonio organico totale, è pari a 50 mg/Nm<sup>3</sup>. Il valore di emissione per le polveri è pari a 3 mg/Nm<sup>3</sup>.

#### (48) Altri impianti di verniciatura

48.1 Verniciatura del legno Fatto salvo quanto previsto dall'articolo 275, il valore di emissione per la verniciatura piana, espresso in grammi di solvente per metro quadro di superficie verniciata è 40 g/m<sup>2</sup>. Il valore di emissione per le polveri è pari a 10 mg/Nm<sup>3</sup>.

48.2 Verniciatura manuale a spruzzo Fatto salvo quanto previsto dall'articolo 275, per l'aria di ventilazione delle cabine di verniciatura nelle quali si vernicia a mano con pistola a spruzzo non si applicano i valori di emissione indicati nella parte II, paragrafo 4, classi III, IV e V; devono comunque essere prese le misure possibili per ridurre le emissioni, facendo ricorso a procedimenti di applicazione della vernice particolarmente efficaci, assicurando un efficace ricambio dell'aria e il suo convogliamento ad un impianto di abbattimento, oppure utilizzando vernici prodotte secondo le migliori tecnologie. Il valore di emissione per le polveri è pari a 3 mg/Nm<sup>3</sup>.

#### 48.3 Essiccatori

Fatto salvo quanto previsto dall'articolo 275, il valore di emissione per le sostanze organiche, espresse con carbonio totale, è 50 mg/Nm<sup>3</sup>.

(49) Impianti per la produzione di manufatti in gomma Per le polveri, nella fase di preparazione mescole, i valori di emissione minimo e massimo sono rispettivamente pari a 20 mg/Nm<sup>3</sup> e 50 mg/Nm<sup>3</sup>.

#### (50) Impianti per impregnare di resine le fibre di vetro o le fibre minerali

Le emissioni di sostanze di cui alla parte II, paragrafo 4, classe I non devono superare 40 mg/Nm<sup>3</sup> e devono essere adottate le possibili soluzioni atte a limitare le emissioni, come la postcombustione, o altre misure della medesima efficacia.

#### (51) Impianti per la produzione di zucchero

- Ossidi di zolfo Il valore di emissione è 1700 mg/Nm<sup>3</sup>.
- Ammoniaca Se il flusso di massa supera 1,5 kg/h,

i valori di emissione sono:

-----  
| fase di saturazione | 500 mg/Nm<sup>3</sup> |  
-----

| fase di essiccazione | 150 mg/Nm<sup>3</sup>. |  
-----

- Polveri

Il valore di emissione è pari a 75 mg/Nm<sup>3</sup>, e, nella fase di movimentazione e condizionamento zucchero, è pari a 20 mg/Nm<sup>3</sup>. (52)

Impianti per l'estrazione e la raffinazione degli oli di sansa di oliva

I valori di emissione sono:

-----  
| polveri | 200-300 mg/Nm<sup>3</sup> |

-----  
| ossidi di azoto | 300 mg/Nm3 |  
-----

(53) Impianti per l'estrazione e la raffinazione di oli di semi

I valori di emissione per le polveri sono i seguenti:

-----  
| fase di essiccazione semi | 150 mg/Nm3 |  
-----

| fase di lavorazione semi oleosi | 80 mg/Nm3. |  
-----

#### **Parte IV**

Sezione 1 - Valori di emissione e prescrizioni relativi alle raffinerie

##### 1. Valori di emissione

1.1 In deroga a quanto previsto all'articolo 270, comma 5, i valori di emissione per i composti sotto riportati sono calcolati come rapporto ponderato tra la sommatoria delle masse di inquinanti emesse e la sommatoria dei volumi di effluenti gassosi dell'intera raffineria:

-----  
| ossidi di zolfo | 1700 mg/Nm3 |  
-----

| ossidi di azoto | 500 mg/Nm3 |  
-----

| polveri | 80 mg/Nm3 |  
-----

| monossido di carbonio | 250 mg/Nm3 |  
-----

| sostanze organiche volatili | 300 mg/Nm3 |  
-----

| idrogeno solforato | 5 mg/Nm3 |  
-----

| ammoniaca e composti a base di cloro espressi come | 30 mg/Nm3 |

| acido cloridrico | |  
-----

1.2. I valori di emissione per le sostanze inorganiche di cui alla parte II, paragrafo 2, che si presentano prevalentemente sotto forma di polvere sono:

-----  
| sostanze appartenenti alla classe I | 0,3 mg/Nm3 |  
-----

| sostanze appartenenti alla classe II | 3 mg/Nm3 |  
-----

| sostanze appartenenti alla classe III | 10 mg/Nm3 |  
-----

1.3. Per le sostanze di cui alla parte II, paragrafo 1, si applicano i valori di emissione ivi stabiliti.

1.4. I valori di emissione per le sostanze inorganiche che si presentano sotto forma di gas o vapore sono:

-----  
| cloro | 5 mg/Nm3 |  
-----

| bromo e suoi composti indicati come acido bromidrico | 5 mg/Nm3 |

| fluoro e suoi composti indicati come acido fluoridrico | 5 mg/Nm<sup>3</sup> |

---

1.5. Gli effluenti gassosi degli impianti Claus devono essere convogliati ad un postcombustore. In deroga al punto 1.1, a tali impianti si applica, per l'idrogeno solforato, un valore di emissione minimo pari a 10 e un valore di emissione massimo pari a 30 mg/Nm<sup>3</sup>. In tali impianti la conversione operativa dello zolfo, nelle condizioni ottimali di funzionamento, non deve essere inferiore, a seconda della capacità produttiva, rispettivamente al:

- a) 95% se la capacità produttiva è inferiore o uguale a 20 ton. al giorno di zolfo
- b) 96% se la capacità produttiva è superiore a 20 ton. e inferiore o uguale a 50 ton. al giorno di zolfo
- c) 97,5% se la capacità produttiva è superiore a 50 ton. al giorno di zolfo.

## 2. Prescrizioni per le emissioni diffuse

2.1. Fatto salvo quanto diversamente disposto dall'articolo 276, per lo stoccaggio di petrolio greggio e di prodotti della raffinazione, aventi una tensione di vapore superiore a 13 mbar alla temperatura di 20°C devono essere utilizzati serbatoi a tetto galleggiante, serbatoi a tetto fisso con membrana galleggiante, serbatoi a tetto fisso polmonati con emissioni convogliate opportunamente ad un sistema di abbattimento o ad altro sistema idoneo ad evitare la diffusione delle emissioni; i tetti dei serbatoi a tetto galleggiante devono essere muniti di un'efficace tenuta verso il mantello del serbatoio. Per lo stoccaggio di altri prodotti i serbatoi con tetto fisso devono essere muniti di un sistema di ricambio forzato dei gas e di convogliamento ad un sistema di raccolta o ad un postcombustore se gli stessi contengono liquidi che, nelle condizioni di stoccaggio, possono emettere sostanze cancerogene o organiche di classe I con flussi di massa uguali o superiori a quelli indicati nella parte II, paragrafo 1.

2.2 Gli effluenti gassosi che si formano durante le operazioni di avviamento e di arresto degli impianti devono essere, per quanto possibile, raccolti e convogliati ad un sistema di raccolta di gas e reimmessi nel processo, oppure combusti nell'impianto di combustione del processo; qualora queste soluzioni non fossero possibili, devono essere convogliati ad un bruciatore a torcia. In quest'ultimo caso il valore di emissione per le sostanze organiche volatili, espresso come carbonio totale è l'1% in volume.

3. I gas e i vapori che si producono nelle apparecchiature per la riduzione della pressione o nelle apparecchiature da vuoto devono essere convogliati ad un sistema di raccolta del gas; tale disposizione non si applica per le apparecchiature per l'abbassamento della pressione che si usano in caso di emergenza o di incendio o nei casi in cui si forma sovrappressione a seguito della polimerizzazione o di processi analoghi; i gas raccolti devono essere combusti in impianti di processo, oppure, nel caso questa soluzione non fosse possibile, devono essere portati ad un bruciatore a torcia.

4. I gas derivanti dai processi, dalla rigenerazione catalizzatori, dalle ispezioni, dalle operazioni di pulizia, devono essere convogliati ed inviati alla postcombustione. In alternativa al trattamento di post-combustione possono essere applicate altre misure, atte al contenimento delle emissioni.

5. Fatto salvo quanto diversamente disposto dall'articolo 276, nella carica di prodotti grezzi, semilavorati, finiti, con pressione di vapore di oltre 13 mbar a temperatura di 20°C, le emissioni devono essere limitate adottando misure adeguate, come sistemi di aspirazione e convogliamento dell'effluente gassoso ad un impianto di abbattimento.

6. L'acqua di processo eccedente può essere fatta defluire in un sistema aperto solo dopo il degassaggio. In tal caso l'effluente gassoso deve essere depurato mediante lavaggio, combustione o altro opportuno sistema.

7. Per le emissioni derivanti da prodotti polverulenti si applica l'allegato V.

## Sezione 2 - Impianti per la coltivazione degli idrocarburi e dei fluidi geotermici

1. L'autorità competente si avvale delle competenti Sezioni dell'Ufficio nazionale Minerario per gli Idrocarburi e la Geotermia ai fini del rilascio dell'autorizzazione alle emissioni degli impianti per la coltivazione degli idrocarburi e dei fluidi geotermici.

### 2. Coltivazione di idrocarburi

2.1. Disposizioni generali. Le emissioni devono essere limitate all'origine, convogliate ed abbattute utilizzando la migliore tecnologia disponibile.

2.2. Emissioni da combustione di gas di coda. I gas di coda derivanti dalle centrali di raccolta e trattamento di idrocarburi liquidi e gassosi, se non utilizzati come combustibili, devono essere convogliati ad unità di termodistruzione in cui la combustione deve avvenire ad una temperatura minima di 950°C per un tempo di almeno 2 secondi e con eccesso di ossigeno non inferiore al 6%. A tali emissioni si applicano i limiti seguenti:

---

| ossidi di zolfo espressi come SO<sub>2</sub> | 1200 mg/Nm<sup>3</sup> |

-----  
| idrogeno solforato | 10 mg/Nm<sup>3</sup> |

-----  
| ossidi di azoto espressi come NO<sub>2</sub> | 350 mg/Nm<sup>3</sup> |

-----  
| monossido di carbonio | 100 mg/Nm<sup>3</sup> |

-----  
| sostanze organiche volatili espresse come carbonio | 20 mg/Nm<sup>3</sup> |

| organico totale | |

-----  
| polveri | 10 mg/Nm<sup>3</sup> |

-----  
Quale unità di riserva a quella di termodistruzione deve essere prevista una torcia, con pilota, in grado di assicurare una efficienza minima di combustione del 99% espressa come CO<sub>2</sub>/(CO<sub>2</sub>+CO) (il 2 è deponente).

2.3. Emissioni da impianti di combustione utilizzando il gas naturale del giacimento.

a) Nel caso di impiego di gas naturale proveniente dal giacimento con contenuto di H<sub>2</sub>S (il 2 è deponente) massimo fino a 5 mg/Nm<sup>3</sup> i valori di emissione si intendono comunque rispettati.

b) Nel caso che il contenuto di H<sub>2</sub>S (il 2 è deponente) sia superiore a 5 mg/Nm<sup>3</sup> o che il gas naturale venga miscelato con gas di coda e/o con gas di saturazione, si applicano i seguenti limiti:

- ossidi di zolfo (espressi come SO<sub>2</sub>): 800 mg/Nm<sup>3</sup>

- ossidi di azoto (espressi come NO<sub>2</sub>): 350 mg/Nm<sup>3</sup>

*(valore così modificato dall'articolo 3, comma 27, d.lgs. n. 128 del 2010)*

- monossido di carbonio (CO): 100 mg/Nm<sup>3</sup>

- sostanze organiche volatili (espresse come COT): 10 mg/Nm<sup>3</sup>

- polveri: 10 mg/Nm<sup>3</sup>

2.4. Emissioni da stoccaggi in attività di coltivazione. Per lo stoccaggio degli idrocarburi estratti dal giacimento e dei prodotti ausiliari aventi tensione di vapore superiore a 13 mbar alla temperatura di 20°C devono essere usati i seguenti sistemi:

a) i serbatoi a tetto galleggiante devono essere dotati di sistemi di tenuta di elevata efficienza realizzati secondo la migliore tecnologia disponibile;

b) i serbatoi a tetto fisso devono essere dotati di sistemi di condotte per l'invio dei gas di sfiato e/o di flussaggio ad una unità di combustione o termodistruzione;

c) le superfici esterne dei serbatoi devono essere trattate in modo tale che venga riflesso inizialmente almeno il 70% dell'energia solare. Detta protezione è ripristinata quando il valore di riflessione diventa inferiore al 45%.

2.5. Vapori di rigenerazione termica di glicoli etilenici (DEG e/o TEG) usati per la disidratazione del gas naturale. I vapori di rigenerazione termica di glicoli etilenici devono essere convogliati ad una unità di termodistruzione oppure miscelati al gas combustibile primario. Solo nel caso di piccoli impianti (fino a 200.000 Nm<sup>3</sup>/giorno di gas naturale trattato) e/o per flussi di massa non superiori a 200 g/h come H<sub>2</sub>S è consentita l'emissione in atmosfera cui si applicano i seguenti valori di emissione:

- polveri totali: 5 mg/Nm<sup>3</sup>

- ossidi di zolfo (espressi come SO<sub>2</sub>): 30 mg/Nm<sup>3</sup>

- ossidi di azoto (espressi come NO<sub>2</sub>): 50 mg/Nm<sup>3</sup>

- monossido di carbonio (CO): 10 mg/Nm<sup>3</sup>

- alcali, escluso metano (espressi come esano): 300 mg/Nm<sup>3</sup>

- glicoli etilenici (come MEG): 300 mg/Nm<sup>3</sup>

- idrogeno solforato (H<sub>2</sub>S): 10 mg/Nm<sup>3</sup>

2.6. Emissioni da piattaforme di coltivazione di idrocarburi off shore ossia ubicate nel mare territoriale e nella piattaforma continentale italiana. Se la collocazione geografica della piattaforma assicura una ottimale dispersione delle emissioni, evitando che le stesse interessino località abitate, i limiti di emissione si intendono rispettati quando in torcia viene bruciato esclusivamente gas naturale. In caso contrario si applicano i valori di emissione indicati alla parte II, paragrafo 3, per le sostanze gassose e un valore pari a 10 mg/Nm<sup>3</sup> per le polveri totali. Per i motori a combustione interna e le turbine a gas si applicano i pertinenti paragrafi della parte III.

### 3. Impianti che utilizzano fluidi geotermici

1. Gli effluenti gassosi negli impianti che utilizzano i fluidi geotermici di cui all'articolo 1 della legge 9 dicembre 1986, n. 896, devono essere dispersi mediante torri refrigeranti e camini di caratteristiche adatte. Per ciascuno dei due tipi di emissione i valori di emissione minimi e massimi, di seguito riportati, sono riferiti agli effluenti gassosi umidi ed intesi come media oraria su base mensile:

-----  
| H<sub>2</sub>S (\*) | 70-100 mg/Nm<sup>3</sup> per un flusso di massa |  
uguale o superiore a 170 kg/h

| As (come sali disciolti nell'acqua | 1-1,5 mg/Nm<sup>3</sup> per un flusso di massa |  
| trascinata) | uguale o superiore a 5 g/h |  
-----

| Hg (come sali disciolti nell'acqua | 0,2-0,4 mg/ Nm<sup>3</sup> per un flusso di |  
| trascinata) | massa uguale o superiore a 1 g/h |  
-----

(\*) 2 è deponente

## ALLEGATO II - Grandi impianti di combustione

### 1. Definizioni.

Ai fini del presente allegato si intende per :

- a) impianto multicomcombustibile: qualsiasi impianto di combustione che possa essere alimentato simultaneamente o alternativamente da due o più tipi di combustibile;
- b) grado di desolforazione: il rapporto tra la quantità di zolfo non emessa nell'atmosfera nel sito dell'impianto di combustione per un determinato periodo di tempo e la quantità di zolfo contenuta nel combustibile introdotto nei dispositivi dell'impianto di combustione e utilizzata per lo stesso periodo di tempo;
- c) biomassa: prodotti, costituiti interamente o in parte di materia vegetale, di provenienza agricola o forestale, utilizzabili come combustibile ai sensi della normativa vigente per recuperare il contenuto energetico, ed i seguenti rifiuti usati come combustibile:

- rifiuti vegetali derivanti da attività agricole e forestali;
- rifiuti vegetali derivanti dalle industrie alimentari di trasformazione, se l'energia termica generata è recuperata;
- rifiuti vegetali fibrosi della produzione di pasta di carta grezza e della produzione di carta dalla pasta, se gli stessi sono coinceneriti sul luogo di produzione e se l'energia termica generata è recuperata;
- rifiuti di sughero;
- rifiuti di legno, ad eccezione di quelli che possono contenere composti organici alogenati o metalli pesanti, a seguito di un trattamento o di rivestimento, inclusi in particolare i rifiuti di legno, ricadenti in questa definizione, derivanti dai rifiuti edilizi e di demolizione.

- d) turbina a gas: qualsiasi macchina rotante, che trasforma energia termica in meccanica, costituita principalmente da un compressore, da un dispositivo termico in cui il combustibile è ossidato per riscaldare il fluido motore e da una turbina;
- e) ore di normale funzionamento: il numero delle ore in cui l'impianto è in funzione, con l'esclusione dei periodi di avviamento e di arresto e dei periodi di guasto, salvo diversamente stabilito dalle normative adottate ai sensi dell'articolo 271, comma 3, o dall'autorizzazione.

### 2. Procedura di esenzione per gli impianti anteriori al 1988.

2.1 Ai fini dell'applicazione dell'articolo 273, comma 5, i gestori degli impianti anteriori al 1988 presentano all'autorità competente, nell'ambito della richiesta di autorizzazione integrata ambientale, una dichiarazione scritta contenente l'impegno a non far funzionare l'impianto per più di 20.000 ore di normale funzionamento a partire dal 1° gennaio 2008 ed a non farlo funzionare oltre il 31 dicembre 2015. Per gli impianti di potenza termica nominale pari a 50 MW la dichiarazione è presentata entro 3 mesi dalla data di entrata in vigore del presente titolo e l'autorità competente, in caso di approvazione della richiesta di esenzione, provvede ad aggiornare l'autorizzazione in atto con la procedura prevista dall'articolo 269. La richiesta di esenzione è approvata soltanto se compatibile con le misure stabilite nei piani e nei programmi di cui al decreto legislativo n. 351 del 1999 ove tali misure siano necessarie per il conseguimento degli obiettivi di qualità dell'aria e se compatibile con le condizioni stabilite dalla normativa vigente in materia di autorizzazione integrata ambientale. Tutti i predetti provvedimenti autorizzativi indicano le ore di normale funzionamento approvate per ogni anno del funzionamento residuo degli impianti. In caso di approvazione il gestore è tenuto a presentare ogni anno all'autorità competente un documento in cui è riportata la registrazione delle ore di normale funzionamento utilizzate e quelle non utilizzate che sono state autorizzate per il restante periodo di funzionamento degli impianti.

2.2 La richiesta di esenzione di cui al punto precedente decade se il gestore presenta, successivamente al rilascio dell'autorizzazione integrata ambientale e comunque non oltre il 31 maggio 2007, la relazione tecnica o il progetto di adeguamento di cui all'articolo 273, comma 6, nell'ambito di una richiesta di aggiornamento dell'autorizzazione integrata ambientale. Per gli impianti di potenza termica nominale pari a 50 MW, la richiesta di esenzione decade se il gestore trasmette all'autorità competente, entro il 1° agosto 2007, la relazione tecnica o il progetto di adeguamento di cui all'articolo 273, comma 7. La richiesta di esenzione non si considera decaduta nel caso in cui l'autorità competente non approvi la relazione tecnica o il progetto di adeguamento

2.3 Gli impianti per cui l'esenzione è stata approvata ai sensi del punto 2.1 e non è decaduta ai sensi del punto 2.2 non possono, in alcun caso, funzionare per più di 20.000 ore di normale funzionamento nel periodo compreso tra il 1° gennaio 2008 e il 31 dicembre 2015.

### 3. Impianti multicombustibili

3.1 Per gli impianti multicombustibili che comportano l'impiego simultaneo di due o più combustibili, l'autorità competente, in sede di autorizzazione, stabilisce i valori limite di emissione per il biossido di zolfo, gli ossidi di azoto, le polveri e i metalli nei modi previsti dal punto 3.2.

3.2. L'autorità competente applica la seguente procedura:

- a) individuazione del valore limite di emissione relativo a ciascun combustibile ed a ciascun inquinante, corrispondente alla potenza termica nominale dell'impianto secondo quanto stabilito dalla parte II, sezioni da 1 a 6;
- b) determinazione dei valori limite di emissione ponderati per combustibile, i quali si ottengono moltiplicando ciascuno dei valori limite di emissione di cui alla lettera a) per la potenza termica fornita da ciascun combustibile e dividendo il risultato di ciascuna moltiplicazione per la somma delle potenze termiche fornite da tutti i combustibili;
- c) addizione dei valori limite di emissione ponderati per combustibile.

3.3. In deroga al punto 3.2 l'autorità competente, in sede di autorizzazione, può applicare le disposizioni concernenti il combustibile determinante, inteso come il combustibile con il più elevato valore limite di emissione, per gli impianti multicombustibile che utilizzano i residui di distillazione e di conversione della raffinazione del petrolio greggio, da soli o con altri combustibili, per i propri consumi, sempre che, durante il funzionamento dell'impianto la proporzione di calore fornito da tale combustibile risulti pari ad almeno il 50% della somma delle potenze termiche fornite da tutti i combustibili. Se la proporzione del calore fornito dal combustibile determinante è inferiore al 50% della somma delle potenze termiche fornite da tutti i combustibili, l'autorità competente determina il valore limite di emissione in proporzione al calore fornito da ciascuno dei combustibili, considerata la somma delle potenze termiche fornite da tutti i combustibili, applicando la seguente procedura:

- a) individuazione del valore limite di emissione relativo a ciascun combustibile ed a ciascun inquinante, corrispondente alla potenza termica nominale dell'impianto secondo quanto stabilito dalla parte II, sezioni da 1 a 6;
- b) calcolo del valore limite di emissione per il combustibile determinante, inteso come il combustibile con il valore limite di emissione più elevato in base a quanto stabilito dalla parte II, sezioni da 1 a 6, e inteso, in caso di combustibili aventi il medesimo valore limite, come il combustibile che fornisce la quantità più elevata di calore. Tale valore limite si ottiene moltiplicando per due il valore limite di emissione del combustibile determinante, previsto dalla parte II, sezioni da 1 a 6, e sottraendo il valore limite di emissione relativo al combustibile con il valore limite di emissione meno elevato;
- c) determinazione dei valori limite di emissione ponderati per combustibile, i quali si ottengono moltiplicando il valore limite di emissione del combustibile calcolato in base alla lettera b) per la quantità di calore fornita da ciascun combustibile determinante, moltiplicando ciascuno degli altri valori limite di emissione per la quantità di calore fornita da ciascun combustibile e dividendo il risultato di ciascuna moltiplicazione per la somma delle potenze termiche fornite da tutti i combustibili;
- d) addizione dei valori limite di emissione ponderati per combustibile.

3.4. In alternativa a quanto previsto dal punto 3.3 l'autorità competente, in sede di autorizzazione, può:

- a) applicare agli impianti anteriori al 1988 e anteriori al 2006 il valore limite medio di emissione di 1000 mg/Nm<sup>3</sup> per il biossido di zolfo; tale valore limite è rispettato se superiore alla media, calcolata su base mensile, delle emissioni di tutti i detti impianti, indipendentemente dalla miscela di combustibili usata e qualora ciò non determini un aumento delle emissioni rispetto a quelle previste dalle autorizzazioni in atto;
  - b) applicare agli impianti nuovi il valore limite medio di emissione di 600 mg/Nm<sup>3</sup> per il biossido di zolfo; tale valore limite è rispettato se superiore alla media, calcolata su base mensile, delle emissioni di tutti i detti impianti escluse le turbine a gas, indipendentemente dalla miscela di combustibili usata.
- I suddetti valori medi devono essere calcolati come rapporto ponderato tra la sommatoria delle masse di biossido di zolfo emesse e la sommatoria dei volumi di effluenti gassosi relativi agli impianti.

3.5 Per gli impianti multicombustibili che comportano l'impiego alternativo di due o più combustibili, sono applicabili i valori limite di emissione di cui alla parte II, sezioni da 1 a 6, corrispondenti a ciascuno dei combustibili utilizzati.

3.6. Fino al 31 dicembre 2007, per gli impianti anteriori al 1988 e anteriori al 2006, i riferimenti alla parte II, sezioni da 1 a 6, contenuti nei punti da 3.1 a 3.5, si intendono effettuati ai pertinenti allegati del decreto del Ministro dell'ambiente 8 maggio 1989 e del decreto del Ministro dell'ambiente 12 luglio 1990.

#### 4. Monitoraggio e controllo delle emissioni

4.1 A partire dall'entrata in vigore del presente decreto, negli impianti di cui all'articolo 273, commi 3 e 4, di potenza termica nominale pari o superiore a 300MW e negli impianti di cui all'articolo 273, comma 2, di potenza termica nominale pari o superiore a 100MW le misurazioni delle concentrazioni di biossido di zolfo, ossidi di azoto e polveri nell'effluente gassoso, sono effettuate in continuo.

4.2. In deroga al punto 4.1 le misurazioni continue non sono richieste nei seguenti casi:

- a) per il biossido di zolfo e per le polveri delle caldaie a gas naturale o delle turbine a gas alimentate con gas naturale;
- b) per il biossido di zolfo delle turbine a gas o delle caldaie alimentate a combustibile liquido con tenore di zolfo noto, in assenza di apparecchiature di desolforazione;

4.3. In deroga al punto 4.1, l'autorità competente può non richiedere misurazioni continue nei seguenti casi :

- a) per gli impianti di combustione con un ciclo di vita inferiore a 10.000 ore di funzionamento;
- b) per il biossido di zolfo delle caldaie alimentate con biomassa se il gestore può provare che le emissioni di biossido di zolfo non possono in nessun caso superare i valori limite di emissione previsti dal presente decreto.

4.4. Nei casi previsti dai punti 4.2 e 4.3, l'autorità competente stabilisce, in sede di autorizzazione, l'obbligo di effettuare misurazioni discontinue almeno ogni sei mesi ovvero, in alternativa, individua opportune procedure di determinazione per valutare le concentrazioni del biossido di zolfo e delle polveri nelle emissioni. Tali procedure devono essere conformi alle pertinenti norme CEN o, laddove queste non sono disponibili, alle pertinenti norme ISO, ovvero alle norme nazionali o internazionali che assicurino dati equivalenti sotto il profilo della qualità scientifica.

4.5. Le disposizioni dei punti da 4.1 a 4.4 si applicano agli impianti di cui all'articolo 273, commi 3 e 4, di potenza termica nominale pari o superiore a 100MW e inferiore a 300 MW, entro sei mesi dall'entrata in vigore del presente decreto.

4.6. In deroga a quanto stabilito nel punto 4.5, l'autorità competente può richiedere che le misurazioni di biossido di zolfo e polveri non siano effettuate in continuo, qualora individui, in sede di autorizzazione, opportune procedure per la valutazione della quantità di tali inquinanti presenti nelle emissioni.

4.7. L'autorità competente in sede di autorizzazione può stabilire che le misurazioni di biossido di zolfo, ossidi di azoto e polveri nell'effluente gassoso siano effettuate in continuo anche nei casi non previsti dai paragrafi precedenti.

4.8. Il controllo del livello di inquinanti nelle emissioni degli impianti di combustione e di tutti gli altri parametri stabiliti dal presente decreto deve essere realizzato in conformità alle prescrizioni contenute nella parte II, sezione 8, e alle prescrizioni dell'allegato VI.

4.9. Le autorità competenti stabiliscono, in sede di autorizzazione, le modalità e la periodicità secondo cui i gestori devono informare le stesse autorità circa i risultati delle misurazioni continue, i risultati della verifica del funzionamento delle apparecchiature di misurazione, i risultati delle misurazioni discontinue, nonché circa i risultati di tutte le altre misurazioni effettuate per valutare il rispetto delle pertinenti disposizioni del presente decreto.

4.10. Nel caso di impianti che devono rispondere ai gradi di desolforazione fissati nella parte II sezione 1, l'autorità competente, in sede di autorizzazione, individua opportune procedure di determinazione per valutare le concentrazioni del biossido di zolfo nelle emissioni. Tali procedure devono essere conformi alle pertinenti norme CEN o, laddove queste non sono disponibili, alle pertinenti norme ISO, ovvero alle norme nazionali o internazionali, che assicurino dati equivalenti sotto il profilo della qualità scientifica. L'autorità competente stabilisce inoltre, in sede di autorizzazione, l'obbligo di effettuare regolari controlli del tenore di zolfo nel combustibile introdotto nell'impianto.

#### 5. Conformità ai valori limite di emissione

5.1. In caso di misurazioni continue, i valori limite di emissione indicati nella parte II, sezioni da 1 a 5, lettere A, si considerano rispettati se la valutazione dei risultati evidenzia che, nelle ore di normale funzionamento, durante un anno civile:

- nessun valore medio mensile supera i pertinenti valori limite di emissione, e
- il 97% di tutte le medie di 48 ore non supera il 110% dei valori limite di emissione previsti per il biossido di zolfo e le polveri, ed il 95% di tutte le medie di 48 ore non supera il 110% dei valori limite di emissione previsti per gli ossidi di azoto.

5.2. Nel caso in cui l'autorità competente in sede di rilascio dell'autorizzazione, richieda soltanto misurazioni discontinue o altre opportune procedure di determinazione, i valori limite di emissione indicati nella parte II, sezioni da 1 a 6, si considerano rispettati se i risultati di ogni serie di misurazioni o delle altre procedure disciplinate nell'allegato VI non superano tali valori limite di emissione.



5.3. I valori limite di emissione indicati nella parte II, sezioni da 1 a 5, lettere B, si considerano rispettati se la valutazione dei risultati evidenzia che, nelle ore di normale funzionamento, durante un anno civile, nessun valore medio giornaliero valido supera i pertinenti valori limite di emissione ed il 95% di tutti i valori medi orari convalidati nell'arco dell'anno non supera il 200% dei pertinenti valori limite di emissione.

5.4. I valori medi convalidati di cui al punto 5.3. sono determinati in conformità alle prescrizioni contenute nella parte II, sezione 8, paragrafo 5.

## 6. Anomalie o guasti degli impianti di abbattimento

6.1. L'autorità competente può concedere sospensioni dell'applicazione dei valori limite di emissione di cui all'articolo 273 per il biossido di zolfo, per periodi massimi di sei mesi, a favore degli impianti che, ai fini del rispetto di tali valori utilizzano un combustibile a basso tenore di zolfo e che, a causa di un'interruzione delle forniture dello stesso combustibile, derivante da una grave ed eccezionale difficoltà di reperimento sul mercato, non siano in grado di rispettare i predetti valori limite.

6.2. L'autorità competente può concedere deroghe all'applicazione dei valori limite di emissione previsti dall'articolo 273, a favore degli impianti che normalmente utilizzano soltanto combustibili gassosi e che sarebbero altrimenti soggetti all'obbligo di dotarsi di un dispositivo di depurazione degli effluenti gassosi, nel caso in cui, a causa di una improvvisa interruzione della fornitura di gas, tali impianti debbano eccezionalmente ricorrere all'uso di altri combustibili per un periodo non superiore a 10 giorni o, se esiste una assoluta necessità di continuare le forniture di energia, per un periodo più lungo.

6.3. L'autorità competente, se diversa dal Ministero dell'ambiente e della tutela del territorio, informa tempestivamente tale Ministero in merito a tutte le sospensioni e le deroghe concesse per i periodi di anomalo funzionamento di cui ai punti 6.1. e 6.2.

6.4. In caso di guasti tali da non permettere il rispetto dei valori limite di emissione, il ripristino funzionale dell'impianto deve avvenire nel più breve tempo possibile e comunque entro le successive 24 ore. In caso di mancato ripristino funzionale l'autorità competente può prescrivere la riduzione o la cessazione dell'attività oppure l'utilizzo di combustibili a minor impatto ambientale rispetto a quelli autorizzati. Un impianto di combustione non può funzionare in assenza di impianti di abbattimento per un periodo complessivo che ecceda le centoventi ore nell'arco di qualsiasi periodo di dodici mesi consecutivi preso in esame. L'autorizzazione prevede l'installazione di idonei sistemi di misurazione dei periodi di funzionamento degli impianti di abbattimento.

6.5. Nei casi in cui siano effettuate misurazioni continue il punto 6.4 si applica soltanto se da tali misurazioni risulti un superamento dei valori limite di emissione previsti negli atti autorizzativi.

6.6. L'autorità competente può concedere deroghe al limite di ventiquattro ore ed al limite di centoventi ore, previsti dal punto 6.4, nei casi in cui sussista la necessità assoluta di mantenere la fornitura energetica e nei casi in cui l'impianto sarebbe sostituito, per il periodo di tempo corrispondente alla durata della deroga, da un impianto in grado di causare un aumento complessivo delle emissioni.

## **Parte II - Valori limite di emissione**

### Sezione 1 - Valori limite di emissione di SO<sub>2</sub>

#### Combustibili solidi

A.

1. Valori limite di emissione SO<sub>2</sub> espressi in mg/Nm<sup>3</sup> (tenore di O<sub>2</sub> di riferimento: 6%) che devono essere applicati agli impianti anteriori al 1988 e agli impianti anteriori al 2006 che utilizzano combustibili solidi (1):

*Potenza termica nominale (P) (MW) Valore limite di emissione SO<sub>2</sub> (mg/Nm<sup>3</sup>)*

50 ≤ P < 175

1700

175 ≤ P ≤ 500

Il valore limite si calcola attraverso la seguente formula:

Valore limite = 2400 - 4 \* P

P > 500

400

2. In deroga al paragrafo 1, gli impianti anteriori al 1988 e gli impianti anteriori al 2006, di potenza termica nominale pari o superiore a 400 MW e che utilizzano esclusivamente combustibili solidi, i quali, a partire dal 1° gennaio 2008 e fino al 31 dicembre 2015, non siano in funzione per più di 2000 ore annue e, a partire dal 1° gennaio 2016, non siano in funzione per più di 1500 ore annue, sono soggetti ad un valore limite di emissione di biossido di zolfo pari a 800 mg/Nm<sup>3</sup>. Il numero di ore di funzionamento è calcolato come media mobile su un periodo di 5 anni. Il gestore è tenuto a presentare ogni anno all'autorità competente un documento in cui sono registrate le ore annue di funzionamento degli impianti.

B. (2)

Valori limite di emissione SO<sub>2</sub> espressi in mg/Nm<sup>3</sup> (tenore di O<sub>2</sub> di riferimento: 6%) che devono essere applicati agli impianti nuovi, che utilizzano combustibili solidi ad eccezione delle turbine a gas.

*Potenza termica nominale (P) (MW) Valore limite di emissione SO<sub>2</sub> (mg/Nm<sup>3</sup>)*

50 ≤ P < 100 850 (3)

P ≥ 100 200

Sezione 2 - Valori limite di emissione di SO<sub>2</sub>

Combustibili liquidi

A.

Valori limite di emissione SO<sub>2</sub> espressi in mg/Nm<sup>3</sup> (tenore di O<sub>2</sub> di riferimento: 3%) che devono essere applicati agli impianti anteriori al 1988 e agli impianti anteriori al 2006 che utilizzano combustibili liquidi:

*Potenza termica nominale (P) (MW) Valore limite di emissione SO<sub>2</sub> (mg/Nm<sup>3</sup>)*

50 ≤ P < 300 1700

300 ≤ P ≤ 500 Il valore limite si calcola attraverso la seguente formula:

Valore limite = 3650 - 6,5\*P

P > 500 400

B.

Valori limite di emissione SO<sub>2</sub> espressi in mg/Nm<sup>3</sup> (tenore di O<sub>2</sub> di riferimento: 3%) che devono essere applicati agli impianti nuovi, che utilizzano combustibili liquidi ad eccezione delle turbine a gas.

*Potenza termica nominale (P) (MW) Valore limite di emissione SO<sub>2</sub> (mg/Nm<sup>3</sup>)*

50 ≤ P < 100 850

100 ≤ P ≤ 300 Il valore limite si calcola attraverso la seguente formula:

Valore limite = 500 - P

P > 300 200

Sezione 3 - Valori limite di emissione di SO<sub>2</sub>

Combustibili gassosi

A.

Valori limite di emissione SO<sub>2</sub> espressi in mg/Nm<sup>3</sup> (tenore di O<sub>2</sub> di riferimento: 3%) che devono essere applicati agli impianti anteriori al 1988 e agli impianti anteriori al 2006:

<i>Tipo di combustibile</i>	<i>Valore limite di emissione SO<sub>2</sub>(mg/Nm<sup>3</sup>)</i>
Combustibili gassosi in generale	35
Gas liquido	5
Gas a basso potere calorifico originati dalla gassificazione dei residui delle raffinerie, gas da forno a coke, gas d'alto-forno	800
Gas derivati dal carbone	400

B.

Valori limite di emissione SO<sub>2</sub> espressi in mg/Nm<sup>3</sup> (tenore di O<sub>2</sub> di riferimento: 3%) che devono essere applicati agli impianti nuovi:

<i>Tipo di combustibile</i>	<i>Valore limite di emissione SO<sub>2</sub> (mg/Nm<sup>3</sup>)</i>
Combustibili gassosi in generale	35
Gas liquefatto	5
Gas a basso potere calorifico dei forni a coke	400
Gas a basso potere calorifico degli altiforni	200

#### Sezione 4

Valori limite di emissione di NO<sub>x</sub> (misurati come NO<sub>2</sub>)

A.

1. Valori limite di emissione NO<sub>x</sub> espressi in mg/Nm<sup>3</sup> (tenore di O<sub>2</sub> di riferimento: 6% per i combustibili solidi, 3% per i combustibili liquidi e gassosi) che devono essere applicati agli impianti anteriori al 1988 e agli impianti anteriori al 2006:

Combustibile solido

*Potenza termica nominale (P) (MW) Valore limite di emissione NO<sub>x</sub> (mg/Nm<sup>3</sup>)*

50 ≤ P < 500	600
P ≥ 500	200

Combustibile liquido

*Potenza termica nominale (P) (MW) Valore limite di emissione NO<sub>x</sub> (mg/Nm<sup>3</sup>)*

50 ≤ P < 500	450
P ≥ 500	200

Combustibile gassoso

*Potenza termica nominale (P) (MW) Valore limite di emissione NO<sub>x</sub> (mg/Nm<sup>3</sup>)*

50 ≤ P < 500	300
P ≥ 500	200

2. In deroga al paragrafo 1, gli impianti anteriori al 1988, di potenza termica nominale superiore a 500 MW e che utilizzano esclusivamente combustibili solidi, i quali, a partire dal 1° gennaio 2008 e fino al 31 dicembre 2015, non siano in funzione per più di 2000 ore annue sono soggetti ad un valore limite di emissione di ossidi di azoto pari a 600 mg/Nm<sup>3</sup>. A partire dal 1° gennaio 2016, gli impianti suddetti che non siano in funzione per più di 1500 ore annue, sono soggetti ad un valore limite di emissione di ossidi di azoto pari a 450 mg/Nm<sup>3</sup>. Il numero di ore di funzionamento è calcolato come media mobile su un periodo di 5 anni. Il gestore è tenuto a presentare ogni anno all'autorità competente un documento in cui sono registrate le ore annue di funzionamento degli impianti.

B.

1. Valori limite di emissione NO<sub>x</sub> espressi in mg/Nm<sup>3</sup> (tenore di O<sub>2</sub> di riferimento: 6% per i combustibili solidi, 3% per i combustibili liquidi e gassosi) che devono essere applicati agli impianti nuovi ad eccezione delle turbine a gas:

Combustibili solidi

*Potenza termica nominale (P) (MW)*

*Valore limite di emissione NO<sub>x</sub> (mg/Nm<sup>3</sup>)*

50 ≤ P < 100	400
100 ≤ P ≤ 300	200

(300 nel caso in cui il combustibile utilizzato sia costituito da biomasse)

P > 300	200
---------	-----

Combustibili liquidi

*Potenza termica nominale (P) (MW) Valore limite di emissione NO<sub>x</sub> (mg/Nm<sup>3</sup>)*

50 ≤ P < 100	400
P ≥ 100	200

Combustibili gassosi (gas naturale (4))

*Potenza termica nominale (P) (MW) Valore limite di emissione NO<sub>x</sub> (mg/Nm<sup>3</sup>)*

50 ≤ P ≤ 300	150 (5)
P > 300	100 (2)

2. Valori limite di emissione NO<sub>x</sub> espressi in mg/Nm<sup>3</sup> (tenore di O<sub>2</sub> di riferimento: 15%) che devono essere applicati alle turbine a gas, ai sensi dell'articolo 273, comma 2:

<i>Tipo di combustibile</i>	<i>Potenza termica alle condizioni ISO ≥50 MWth</i>
Gas naturale (6)	50 (7) (8)
Combustibili liquidi (9)	120
Combustibili gassosi (diversi dal gas naturale)	120

2.1. I valori della tabella non si applicano alle turbine a gas per i casi di emergenza, le quali funzionano meno di 500 ore all'anno. I gestori sono tenuti a presentare ogni anno all'autorità competente una dichiarazione in cui sono registrate le ore di funzionamento.

2.2. In fase di rinnovo dell'autorizzazione integrata ambientale l'autorità competente può applicare alle turbine a gas di potenza termica nominale maggiore o uguale a 300MW un valore limite di emissione medio giornaliero per gli ossidi di azoto pari a 30 mg/Nm<sup>3</sup> in funzione delle prestazioni effettivamente conseguibili dall'impianto.

Sezione 5 - Valori limite di emissione delle polveri

A.

Valori limite di emissione di polveri espressi in mg/Nm<sup>3</sup> (tenore di O<sub>2</sub> di riferimento: 6% per i combustibili solidi, 3% per i combustibili liquidi e gassosi) che devono essere applicati agli impianti anteriori al 1988 e agli impianti anteriori al 2006:

<i>Tipo di combustibile</i>	<i>valori limite di emissione polveri (mg/Nm<sup>3</sup>)</i>
Solido	50
Liquido	50
Gassoso	5 di regola 10 per i gas di altoforno 50 per i gas prodotti dalle acciaierie che possono essere impiegati altrove

B.

Valori limite di emissione di polveri espressi in mg/Nm<sup>3</sup> (tenore di O<sub>2</sub> di riferimento: 6% per i combustibili solidi, 3% per i combustibili liquidi e gassosi) che devono essere applicati agli impianti nuovi, ad eccezione delle turbine a gas:

Combustibili solidi

*Potenza termica nominale (P) (MW) Valore limite di emissione polveri (mg/Nm<sup>3</sup>)*

50 ≤ P ≤ 100	50
P > 100	30

Combustibili liquidi

*Potenza termica nominale (P) (MW) Valore limite di emissione polveri (mg/Nm<sup>3</sup>)*

50 ≤ P ≤ 100	50
P > 100	30

Combustibili gassosi

<i>Potenza termica nominale (P) (MW)</i>	<i>Valore limite di emissione polveri (mg/Nm<sup>3</sup>)</i>
Gas di altiforni	10
Gas prodotti dall'industria siderurgica che possono essere usati altrove	30
Altri gas	5

Sezione 6 - Valori limite di emissione per alcuni metalli e loro composti (10)

Valori limite di emissione di metalli e loro composti espressi in mg/Nm<sup>3</sup> (tenore di O<sub>2</sub> di riferimento: 6% per i combustibili solidi, 3% per i combustibili liquidi) che devono essere applicati a tutti i grandi impianti di combustione.

Impianti di potenza termica nominale pari o superiore a 50MW e inferiore o pari a 100MW

<i>Inquinante</i>	<i>Valore limite di emissione (mg/Nm<sup>3</sup>)</i>
Be	0.08
Cd + Hg + TI	0.20
As + Cr (VI) + Co + Ni (frazione respirabile ed insolubile)	0.80
Se + Te + Ni (sotto forma di polvere)	1.60
Sb +Cr (III) + Mn + Pd + Pb + Pt + Cu + Rh + Sn + V	8.00

Impianti di potenza termica nominale superiore a 100MW

<i>Inquinante</i>	<i>Valore limite di emissione (mg/Nm<sup>3</sup>)</i>
Be	0.05
Cd + Hg + TI	0.10
As + Cr (VI) + Co + Ni (frazione respirabile ed insolubile)	0.50
Se + Te + Ni (sotto forma di polvere)	100
Sb +Cr (III) + Mn + Pd + Pb + Pt + Cu + Rh + Sn + V	5.00

Sezione 7 - Valori limite di emissione di alcuni inquinanti espressi in mg/Nm<sup>3</sup> (tenore di O<sub>2</sub> di riferimento: 6% per i combustibili solidi, 3% per i combustibili liquidi) che devono essere applicati agli impianti anteriori al 1988.

1. Impianti di potenza termica nominale pari o superiore a 50MW

<i>Inquinante</i>	<i>Valore limite di emissione (mg/Nm<sup>3</sup>)</i>
CO	250 (11)
sostanze organiche volatili, espresse come carbonio totale	300 mg/m <sup>3</sup>
cloro	5 mg/m <sup>3</sup>
idrogeno solforato	5 mg/m <sup>3</sup>
bromo e suoi composti espressi come acido bromidrico	5 mg/m <sup>3</sup>
fluoro e suoi composti espressi come acido fluoridrico	5 mg/m <sup>3</sup>
ammoniaca e composti a base di cloro espressi come acido cloridrico:	100 mg/m <sup>3</sup>

2. I valori di emissione per le sostanze cancerogene tossiche per la riproduzione e mutagene e quelle di tossicità e cumulabilità particolarmente elevate sono quelli riportati nell'allegato I, parte II, punti 1.1 e 1.2.

3. Fatto salvo quanto previsto nella sezione 6, i valori di emissione per le sostanze inorganiche che si presentano prevalentemente sotto forma di polvere, riportate nell'allegato I, parte II, sono i seguenti:

sostanze appartenenti alla classe I 0,2 mg/m<sup>3</sup>

sostanze appartenenti alla classe II 2 mg/m<sup>3</sup>

sostanze appartenenti alla classe III 10 mg/m<sup>3</sup>

4. I valori di emissione di cui ai punti 1, 2 e 3 costituiscono valori di emissione minimi e massimi coincidenti.

#### Sezione 8 - Misurazione e valutazione delle emissioni

1. Le misurazioni in continuo di cui alla parte I, paragrafo 4, devono essere effettuate contestualmente alla misurazione in continuo dei seguenti parametri di processo: tenore di ossigeno, temperatura, pressione e tenore di vapore acqueo. La misurazione in continuo del tenore di vapore acqueo dell'effluente gassoso può non essere effettuata qualora l'effluente gassoso prelevato sia essiccato prima dell'analisi delle emissioni.

2. Il campionamento e l'analisi dei pertinenti inquinanti e dei parametri di processo e i metodi di misurazione di riferimento per calibrare i sistemi di misura automatici devono essere conformi alle pertinenti norme CEN o, laddove queste non sono disponibili, alle pertinenti norme ISO ovvero alle norme nazionali o internazionali che assicurino dati equivalenti sotto il profilo della qualità scientifica.

3. I sistemi di misurazione continua sono soggetti a controllo mediante misurazioni parallele secondo i metodi di riferimento, almeno una volta all'anno.

4. I valori degli intervalli di fiducia al 95% di un singolo risultato di misurazione non possono superare le seguenti percentuali dei valori limite di emissione:

Biossido di zolfo 20%

Ossidi di azoto 20%

Polveri 30%

5. I valori medi orari e giornalieri convalidati sono determinati in base ai valori medi orari validi misurati previa detrazione del valore dell'intervallo di fiducia di cui al punto 4. Qualsiasi giorno nel quale più di 3 valori medi orari non sono validi, a causa di malfunzionamento o manutenzione del sistema di misure in continuo, non è considerato valido. Se in un anno più di dieci giorni non sono considerati validi per tali ragioni, l'autorità competente per il controllo prescrive al gestore di assumere adeguati provvedimenti per migliorare l'affidabilità del sistema di controllo in continuo.

#### **Parte III - Modello di trasmissione informazioni a cura del gestore dell'impianto**

A

Anno di riferimento:

Data:

Ragione sociale:

Sede legale

Comune:

Via/Piazza:

Provincia:

Sede impianto

Comune:

Via/Piazza:

Provincia:

Referente per quanto comunicato

Nome:

Cognome:

N. telefono:

N. fax

Indirizzo posta elettronica:

Indirizzo posta ordinaria (se diverso da sede impianto):

B (12)

Data messa in esercizio impianto:

Data rilascio autorizzazione ai sensi del presente decreto (13);

Autorità che ha rilasciato detta autorizzazione (2):

Potenza termica nominale:

Tipologia impianto:	Raffineria	[
		]
	Turbina a gas	[
		]
	Altro	[
		]
Tecniche di abbattimento emissioni in atmosfera	Sistemi di assorbimento (torri a riempimento, colonna a piatti)	[
		]
	Sistemi di assorbimento	[
		]
	Sistemi per la conversione termica	[
		]
	Sistemi per la conversione catalitica	[
		]
	Sistemi meccanici centrifughi (ciclone, multiciclone)	[
		]
	Sistemi ad umido (torri di lavaggio)	[
		]
	Sistemi elettrostatici	[
		]
	Sistemi a tessuto (filtri a manica)	[
		]

*Combustibili utilizzati*

<i>Combustibile</i>	<i>Quantità utilizzata</i>	<i>Apporto di energia (14)</i>
Biomasse	t/anno:	kJ anno:
Combustibili solidi diversi dalle biomasse	t/anno:	kJ anno:
Combustibili liquidi	t/anno:	kJ anno:
Gas naturale	Sm <sup>3</sup> /anno:	kJ anno:
Gas diversi dal gas naturale	Sm <sup>3</sup> /anno:	kJ anno:

*Emissioni in atmosfera*

SO <sub>2</sub> :	t/anno:
NO <sub>x</sub> (espressi come NO <sub>2</sub> ):	t/anno:
Polveri:	t/anno:

C (15)

Esenzioni e deroghe

Autorità che ha concesso la deroga/ esenzione:

Data concessione:

Ore di normale funzionamento autorizzate per l'anno di riferimento:

Ore di normale funzionamento utilizzate:

**Parte IV - Determinazione delle emissioni totali di biossido di zolfo, ossidi di azoto e polveri per la elaborazione della relazione alla Commissione europea.**

1. Il Ministero dell'ambiente e della tutela del territorio elabora la relazione di cui all'articolo 274, comma 1, sulla base dei dati sulle emissioni totali annue di biossido di zolfo e ossidi d'azoto, trasmessi dai gestori ai sensi dell'articolo 274, comma 4. Qualora si usi il controllo continuo, il gestore dell'impianto di combustione addiziona separatamente, per ogni inquinante, la massa di inquinante emesso quotidianamente, sulla base delle portate volumetriche degli effluenti gassosi. Qualora non si usi il controllo continuo, le stime delle emissioni annue totali sono determinate dal gestore sulla base delle disposizioni di cui alla parte I, paragrafo 4, secondo quanto stabilito dalle autorità competenti in sede di rilascio delle autorizzazioni. Ai fini della trasmissione dei dati previsti dall'articolo 274, le emissioni annue e le concentrazioni delle sostanze inquinanti negli effluenti gassosi sono determinate nel rispetto di quanto stabilito dalle disposizioni della parte I, paragrafi 4 e 5.

**Parte V - Massimali e obiettivi di riduzione i emissioni di SO<sub>2</sub> e NO<sub>x</sub> per gli impianti esistenti**

	SO <sub>2</sub>	NO <sub>x</sub>
Emissioni per i grandi impianti di combustione nel 1980 (Kton)	2450	580
Massimale di emissione (Kton/anno)		
1993	1715	570
1998	1500	406
2003	900	-
% di riduzione delle emissioni		
1993	-30	-2
1998	-39	-30
2003	-63	-

**Note:**

*[Nota ufficiale] (1) Per gli impianti che consumano combustibili solidi indigeni, qualora i valori limite di emissione di cui sopra non possano essere rispettati per le caratteristiche del combustibile, si dovrà ottenere un grado di desolfurazione pari ad almeno il 60% nel caso di impianti aventi una potenza termica nominale inferiore o pari a 100 MW, 75% nel caso di impianti aventi una potenza termica nominale superiore a 100 MW e inferiore o pari a 300 MW e 90% per impianti di potenza superiore a 300 MW. Nel caso di impianti aventi una potenza termica nominale superiore a 500 MW, si applicherà un grado di desolfurazione pari ad almeno il 94%, o ad almeno il 92% qualora sia stato stipulato un contratto relativo alla messa a punto di un sistema di desolfurazione dei gas di scarico o di iniezione di calcio e i lavori di installazione dello stesso siano iniziati prima del 1° gennaio 2001.*

*[Nota ufficiale] (2) Per gli impianti che consumano combustibili solidi indigeni, qualora i valori limite di emissione di cui sopra non possano essere rispettati per le caratteristiche del combustibile, si dovrà ottenere per gli impianti un valore di 300 mg/Nm<sub>3</sub> SO<sub>2</sub> o un grado di desolfurazione pari ad almeno il 92% nel caso di impianti aventi una potenza termica nominale inferiore o pari a 300 MW e, nel caso di impianti aventi una potenza termica nominale superiore a 300 MW, si applicherà un grado di desolfurazione pari ad almeno il 95%, oltre ad un valore limite di emissione massimo consentito pari a 400 mg/ Nm<sub>3</sub>*

*[Nota ufficiale] (3) Nel caso in cui il combustibile utilizzato sia costituito da biomasse il valore limite di emissione di biossido di zolfo è pari a 200 mg/Nm<sub>3</sub>.*

*[Nota ufficiale] (4) Il gas naturale è il metano presente in natura con non più del 20% in volume di inerti ed altri costituenti.*

*[Nota ufficiale] (5) Per i gas diversi dal gas naturale il limite è pari a 200 mg/Nm<sup>3</sup> indipendentemente dalla potenza termica nominale dell'impianto*

*[Nota ufficiale] (6) Il gas naturale è il metano presente in natura con non più del 20% in volume di inerti ed altri costituenti.*

*[Nota ufficiale] (7) 75 mg/Nm<sup>3</sup> nei casi seguenti, in cui l'efficienza della turbina a gas è determinata alle condizioni ISO di carico di base: turbine a gas usate in un sistema di produzione combinata di calore e di elettricità che hanno un grado di rendimento globale superiore al 75%; turbine a gas per trasmissioni meccaniche. Per le turbine a gas che non rientrano in una delle categorie di cui sopra, ma che hanno un*



grado di efficienza superiore al 35% determinato alle condizioni ISO di carico di base, il valore limite di emissione sarà pari a  $50 \cdot \eta / 35$  dove  $\eta$  è l'efficienza della turbina a gas espressa in percentuale (e determinata alle condizioni ISO di carico di base).

[Nota ufficiale] (8) Per gli impianti di potenza termica nominale maggiore o uguale a 300MW da ubicarsi nelle zone nelle quali i livelli di ossidi di azoto comportano il rischio di superamento dei valori limite e delle soglie di allarme di cui al decreto legislativo n. 351 del 1999 il limite è pari a  $40 \text{ mg} / \text{Nm}^3$ .

[Nota ufficiale] (9) Questo valore limite di emissione si applica unicamente alle turbine a gas alimentate con distillati leggeri e medi.

[Nota ufficiale] (10) I valori limite di emissione del presente allegato non si applicano agli impianti che utilizzano esclusivamente combustibili gassosi oppure biomasse.

[Nota ufficiale] (11) L'autorità competente può fissare, per particolari situazioni impiantistiche, un valore limite di emissione maggiore del valore di emissione sopra indicato.

[Nota ufficiale] (12) I dati da riportare sono quelli riferiti ad un singolo camino.

[Nota ufficiale] (13) La risposta a questa richiesta deve essere fornita esclusivamente dai gestori dei nuovi impianti

[Nota ufficiale] (14) Calcolato come il prodotto tra la quantità di combustibile utilizzato e il potere calorifico netto del combustibile stesso

[Nota ufficiale] (15) Per i soli impianti che si avvalgono dell'esenzione di cui all'articolo 7, comma 5, o delle deroghe di cui alla parte A, paragrafo 2, delle sezioni I e IV.

### ALLEGATO III - Emissioni di composti organici volati

#### Parte I - Disposizioni generali

##### 1. Definizioni

1.1. Ai fini del presente allegato si intende per:

- a) adesivo: qualsiasi preparato, compresi tutti i solventi organici o i preparati contenenti solventi organici necessari per una sua corretta applicazione, usato per far aderire parti separate di un prodotto;
- b) inchiostro: un preparato, compresi tutti i solventi organici o i preparati contenenti i solventi organici necessari per una sua corretta applicazione, usato in un'attività di stampa per imprimere testi o immagini su una superficie;
- c) input: la quantità di solventi organici e la loro quantità nei preparati utilizzati nello svolgimento di un'attività; sono inclusi i solventi recuperati all'interno e all'esterno del luogo in cui l'attività è svolta, i quali devono essere registrati tutte le volte in cui sono riutilizzati per svolgere l'attività;
- d) preparato: le miscele o le soluzioni composte di due o più sostanze;
- e) rivestimento: ogni preparato, compresi tutti i solventi organici o i preparati contenenti solventi organici necessari per una sua corretta applicazione, usato per ottenere su una superficie un effetto decorativo, protettivo o funzionale;
- f) soglia di produzione: la quantità espressa in numero di pezzi prodotti/anno di cui all'appendice 1 della parte III, riferita alla potenzialità di prodotto per cui le attività sono progettate;
- g) solvente organico alogenato: un solvente organico che contiene almeno un atomo di bromo, cloro, fluoro o iodio per molecola;
- h) vernice: un rivestimento trasparente.

##### 2. Emissioni di sostanze caratterizzate da particolari rischi per la salute e l'ambiente

2.1. Le sostanze o i preparati, classificati dal decreto legislativo 3 febbraio 1997, n. 52, come cancerogeni, mutageni o tossici per la riproduzione, a causa del loro tenore di COV, e ai quali sono state assegnate etichette con le frasi di rischio R45, R46, R49, R60, R61, sono sostituiti quanto prima con sostanze o preparati meno nocivi, tenendo conto delle linee guida della Commissione europea, ove emanate.

2.2. Agli effluenti gassosi che emettono i COV di cui al punto 2.1 in una quantità complessivamente uguale o superiore a  $10 \text{ g/h}$ , si applica un valore limite di  $2 \text{ mg/Nm}^3$ , riferito alla somma delle masse dei singoli COV.

2.3. Agli effluenti gassosi che emettono COV alogenati ai quali sono state assegnate etichette con le frasi di rischio R40, R68, in una quantità complessivamente uguale o superiore a  $100 \text{ g/h}$ , si applica un valore limite di emissione di  $20 \text{ mg/Nm}^3$ , riferito alla somma delle masse dei singoli COV.

2.4. Al fine di tutelare la salute umana e l'ambiente, le emissioni dei COV di cui ai punti 2.1 e 2.3 devono essere sempre convogliate.

2.5. Alle emissioni di COV ai quali, successivamente al 12 marzo 2004, sono assegnate etichette con una delle frasi di rischio di cui ai punti 2.1 e 2.3, si applicano, quanto prima, e comunque entro un anno dall'entrata in vigore del provvedimento di attuazione delle relative disposizioni comunitarie, i valori limite di emissione previsti da tali punti. Se il provvedimento di attuazione è anteriore al 31 ottobre 2006 tali valori limite, nei casi previsti dall'articolo 275, commi 8 e 9, si applicano a partire dal 31 ottobre 2007.

### 3. Controlli

3.1. Il gestore, in conformità alle prescrizioni dell'autorizzazione e, comunque almeno una volta all'anno, fornisce all'autorità competente i dati di cui al punto 4.1 e tutti gli altri dati che consentano di verificare la conformità dell'impianto o delle attività alle prescrizioni del presente decreto.

3.2. Il gestore installa apparecchiature per la misura e per la registrazione in continuo delle emissioni che, a valle dei dispositivi di abbattimento, presentano un flusso di massa di COV, espressi come carbonio organico totale, superiore a 10 kg/h, al fine di verificarne la conformità ai valori limite per le emissioni convogliate. Se tale flusso di massa è inferiore, il gestore effettua misurazioni continue o periodiche, e, nel caso di misurazioni periodiche, assicura almeno tre letture durante ogni misurazione; anche in tal caso l'autorità competente può comunque, ove lo ritenga necessario, richiedere l'installazione di apparecchiature per la misura e per la registrazione in continuo delle emissioni,

3.3. Per la verifica dei valori limite espressi come concentrazione sono utilizzati i metodi analitici indicati nella parte VI.

3.4. In alternativa alle apparecchiature di cui al punto 3.2, l'autorità competente può consentire l'installazione di strumenti per la misura e per la registrazione in continuo di parametri significativi ed indicativi del corretto stato di funzionamento dei dispositivi di abbattimento.

### 4. Conformità ai valori limite di emissione

4.1. Il gestore dimostra all'autorità competente, ai sensi del punto 3.1, la conformità delle emissioni:

- a) ai valori limite di emissione di cui all'articolo 275, comma 2;
- b) all'emissione totale annua di cui all'articolo 275, comma 6;
- c) alle disposizioni di cui all'articolo 275, comma 12 e 13, ove applicabili.

4.2. Ai fini dell'applicazione del punto 4.1, il gestore effettua, secondo le prescrizioni dell'autorizzazione e secondo i punti 3.2, 3.3. e 3.4, misurazioni di COV continue o periodiche nelle emissioni convogliate ed elabora e aggiorna, con la periodicità prevista dall'autorizzazione, e comunque almeno una volta all'anno, un piano di gestione dei solventi, secondo le indicazioni contenute nella parte V.

4.3. La conformità delle emissioni ai valori limite del paragrafo 2 è verificata sulla base della somma delle concentrazioni di massa dei singoli COV interessati. In tutti gli altri casi, la conformità delle emissioni ai valori limite di cui all'articolo 275, comma 2, ove non altrimenti previsto nella parte III, è verificata sulla base della massa totale di carbonio organico emesso.

## **Parte II - Attività e soglie i consumo di solvente**

1. Rivestimento adesivo con una soglia di consumo di solvente superiore a 5 tonnellate/anno

Qualsiasi attività in cui un adesivo è applicato ad una superficie, ad eccezione dei rivestimenti e dei laminati adesivi nelle attività di stampa.

2. Attività di rivestimento

Qualsiasi attività in cui un film continuo di un rivestimento è applicato in una sola volta o in più volte su:

a) autoveicoli, con una soglia di consumo di solvente superiore a 0,5 tonnellate/anno appartenenti alle categorie definite nel decreto ministeriale 29 marzo 1974, e precisamente:

- autovetture nuove definite come autoveicoli della categoria MI e della categoria NI, nella misura in cui sono trattati nello stesso impianto con gli autoveicoli MI;
- cabine di autocarri, definite come la cabina per il guidatore e tutto l'alloggiamento integrato per l'apparecchiatura tecnica degli autoveicoli delle categorie N2 e N3;
- furgoni e autocarri, definiti come autoveicoli delle categorie NI, N2 e N3, escluse le cabine di autocarri;
- autobus, definiti come autoveicoli delle categorie M2 e M3.

b) rimorchi, con una soglia di consumo di solvente superiore a 0,5 tonnellate/anno, come definiti nelle categorie 01, 02, 03 e 04 nel decreto del Ministro dei trasporti 29 marzo 1974;

c) superfici metalliche e di plastica (comprese le superfici di aeroplani, navi, treni), con una soglia di consumo di solvente superiore a 5 tonnellate/anno;

d) superfici di legno, con una soglia di consumo di solvente superiore a 15 tonnellate/anno;

e) superfici tessili, di tessuto, di film e di carta, con una soglia di consumo di solvente superiore a 5 tonnellate/anno;

f) cuoio, con una soglia di consumo di solvente superiore a 10 tonnellate/anno.

Non è compreso il rivestimento metallico di substrati mediante tecniche di elettroforesi e di spruzzatura chimica. Le fasi di stampa di un substrato inserite in una attività di rivestimento si considerano, indipendentemente dalla tecnica utilizzata, come parte dell'attività di rivestimento. Le attività di stampa a sé stanti rientrano nel paragrafo 8, nel caso in cui superino le soglie ivi indicate.

3. Verniciatura in continuo di metalli (coil coating) con una soglia di consumo di solvente superiore a 25 tonnellate/anno

Qualsiasi attività per rivestire acciaio in bobine, acciaio inossidabile, acciaio rivestito, leghe di rame o nastro di alluminio con rivestimento filmogeno o rivestimento con lamine in un processo in continuo.

#### 4. Pulitura a secco

Qualsiasi attività industriale o commerciale che utilizza COV in un impianto di pulitura di indumenti, di elementi di arredamento e di prodotti di consumo analoghi, ad eccezione della rimozione manuale di macchie e di chiazze nell'industria tessile e dell'abbigliamento.

#### 5. Fabbricazione di calzature con una soglia di consumo di solvente superiore a 5 tonnellate/anno

Qualsiasi attività di produzione di calzature, o di parti di esse.

#### 6. Fabbricazione di preparati per rivestimenti, vernici, inchiostri e adesivi con una soglia di consumo di solvente superiore a 100 tonnellate/anno.

La fabbricazione dei prodotti finali sopra indicati e di quelli intermedi se effettuata nello stesso luogo, mediante miscela di pigmenti, di resine e di materiali adesivi con solventi organici o altre basi, comprese attività di dispersione e di dispersione preliminare, di correzione di viscosità e di tinta, nonché operazioni di riempimento del contenitore con il prodotto finale.

#### 7. Fabbricazione di prodotti farmaceutici con una soglia di consumo di solvente superiore a 50 tonnellate/anno.

Sintesi chimica, fermentazione, estrazione, formulazione e finitura di prodotti farmaceutici e, se effettuata nello stesso luogo, la fabbricazione di prodotti intermedi.

#### 8. Stampa

Qualsiasi attività di riproduzione di testi o di immagini nella quale, mediante un supporto dell'immagine, l'inchiostro è trasferito su qualsiasi tipo di superficie, incluse le tecniche correlate di verniciatura, di rivestimento e di laminazione, limitatamente ai seguenti processi, purché il consumo di solvente sia superiore alle soglie indicate:

- a) flessografia intesa come un'attività di stampa rilievografica, con un supporto dell'immagine di gomma o di fotopolimeri elastici, in cui la zona stampante si trova al di sopra della zona non stampante, che impiega inchiostri a bassa viscosità che seccano mediante evaporazione. Soglia di consumo di solvente: >15 tonnellate/anno.
- b) Offset intesa come un'attività di stampa con sistema a bobina con un supporto dell'immagine in cui la zona stampante e quella non stampante sono sullo stesso piano. Soglia di consumo di solvente: >15 tonnellate/anno. Per sistema a bobina si intende un sistema in cui il materiale da stampare non è immesso nella macchina in lamine separate, ma attraverso una bobina. La zona non stampante è trattata in modo da attirare acqua e, quindi, respingere inchiostro. La zona stampante è trattata per assorbire e per trasmettere inchiostro sulla superficie da stampare. L'evaporazione avviene in un forno dove si utilizza aria calda per riscaldare il materiale stampato.
- c) Laminazione associata all'attività di stampa intesa come un'attività in cui si opera l'adesione di due o più materiali flessibili per produrre laminati. Soglia di consumo di solvente: >15 tonnellate/anno.
- d) Rotocalcografia per pubblicazioni intesa come rotocalcografia per stampare carta destinata a riviste, a opuscoli, a cataloghi o a prodotti simili, usando inchiostri a base di toluene. Soglia di consumo di solvente: >25 tonnellate/anno.
- e) Rotocalcografia intesa come un'attività di stampa incavografica nella quale il supporto dell'immagine è un cilindro in cui la zona stampante si trova al di sotto della zona non stampante e vengono usati inchiostri liquidi che asciugano mediante evaporazione. Le cellette sono riempite con inchiostro e l'eccesso è rimosso dalla zona non stampante prima che la zona stampante venga a contatto del cilindro ed assorba l'inchiostro dalle cellette. Soglia di consumo di solvente: > 15 tonnellate/anno.
- f) Offset dal rotolo intesa come un'attività di stampa con sistema a bobina, nella quale l'inchiostro è trasferito sulla superficie da stampare facendolo passare attraverso un supporto dell'immagine poroso in cui la zona stampante è aperta e quella non stampante è isolata ermeticamente, usando inchiostri liquidi che seccano soltanto mediante evaporazione. Soglia di consumo di solvente: >15 tonnellate/anno. Per sistema a bobina si intende un sistema in cui il materiale da stampare non è immesso nella macchina in lamine separate, ma attraverso una bobina.
- g) Laccatura intesa come un'attività di applicazione di una vernice o di un rivestimento adesivo ad un materiale flessibile in vista della successiva sigillatura del materiale di imballaggio. Soglia di consumo di solvente: >15 tonnellate/anno.

#### 9. Conversione di gomma con una soglia di consumo di solvente superiore a 15 tonnellate/anno

Qualsiasi attività di miscela, di macinazione, di dosaggio, di calandratura, di estrusione e di vulcanizzazione di gomma naturale o sintetica e ogni operazione ausiliaria per trasformare gomma naturale o sintetica in un prodotto finito.

#### 10. Pulizia di superficie, con una soglia di consumo di solvente superiore a 1 tonnellata/anno nel caso si utilizzino i COV di cui al paragrafo 2 della parte I del presente allegato e superiore a 2 tonnellate/anno negli altri casi.

Qualsiasi attività, a parte la pulitura a secco, che utilizza solventi organici per eliminare la contaminazione dalla superficie di materiali, compresa la sgrassatura, anche effettuata in più fasi anteriori o successive ad altre fasi di lavorazione. E' inclusa la pulizia della superficie dei prodotti. E' esclusa la pulizia dell'attrezzatura.

#### 11. Estrazione di olio vegetale e grasso animale e attività di raffinazione di olio vegetale con una soglia di consumo di solvente superiore a 10 tonnellate/anno

Qualsiasi attività di estrazione di olio vegetale da semi e da altre sostanze vegetali, la lavorazione di residui secchi per la produzione di mangimi, la depurazione di grassi e di olii vegetali ricavati da semi, da sostanze vegetali o da sostanze animali.

#### 12. Finitura di autoveicoli con una soglia di consumo di solvente superiore a 0,5 tonnellate/anno Qualsiasi attività industriale o commerciale di rivestimento nonché attività associata di sgrassatura riguardante:

- a) il rivestimento di autoveicoli, come definiti nel decreto ministeriale 29 marzo 1974, o parti di essi, eseguito a fini di riparazione, di manutenzione o di decorazione al di fuori degli stabilimenti di produzione;
- b) il rivestimento originale di autoveicoli come definiti nel decreto del Ministro dei trasporti 29 marzo 1974, o parti di essi, con rivestimenti del tipo usato per la finitura se il trattamento è eseguito al di fuori della linea originale di produzione;
- c) il rivestimento di rimorchi, compresi i semirimorchi (categoria 0).

13. Rivestimento di filo per avvolgimento con una soglia di consumo di solvente superiore a 5 tonnellate/anno. Qualsiasi attività di rivestimento di conduttori metallici usati per avvolgimenti di trasformatori, di motori, e altre apparecchiature simili.

14. Impregnazione del legno con una soglia di consumo di solvente superiore a 25 tonnellate/anno.

Qualsiasi attività di applicazione al legno di antisettici.

15. Stratificazione di legno e plastica con una soglia di consumo di solvente superiore a 5 tonnellate/anno.

Qualsiasi attività in cui si opera l'adesione di legno con legno, di plastica con plastica o di legno con plastica, per produrre laminati.

### Parte III - Valori limite di emissione

Tabella 1

<i>Attività (soglie di consumo di solvente in tonnellate/anno)</i>	<i>Soglie di consumo di solvente (tonn/anno)</i>	<i>Valori limite per le emissioni convogliate (mgC/Nm<sup>3</sup>)</i>	<i>Valori limite per le emissioni diffuse (% di input di solvente)</i>	<i>Valori limite di emissione totale</i>	<i>Disposizioni speciali</i>
1 Stampa offset (>15)	≤25	100	30[1]	L'eventuale valore limite di emissione totale si determina secondo la procedura indicata nella parte IV	[1] Il residuo di solvente nel prodotto finito non va considerato parte delle emissioni diffuse
	>25	20	30[1]		
2 Rotocalcografia per pubblicazioni (>25)		75	10[1]	L'eventuale valore limite di emissione totale si determina secondo la procedura indicata nella parte IV	Per le attività di cui all'articolo 275, commi 8 e 9 si applica un valore limite di emissione diffusa pari al 15% di input di solvente
3.1 Altri tipi di rotocalcografia, flessografia, offset dal rotolo, unità di laminazione o laccatura (>15)	≤25	100	25	L'eventuale valore limite di emissione totale si determina secondo la procedura indicata nella parte IV	
	>25	100	20		
3.2 offset dal rotolo su tessili/cartone (>30)		100	20	L'eventuale valore limite di emissione totale si determina secondo la procedura indicata nella parte IV	
4 Pulizia di superficie [1]. (>1)	≤5	20[2]	15	L'eventuale valore limite di emissione totale si determina secondo la procedura indicata nella parte IV	[1] Qualora siano utilizzati i composti specificati alla parte 1, punti 2.1 e 2.3. [2] Il limite si riferisce alla massa di composti in mg/Nm <sup>3</sup> , e non al carbonio totale
	>5	20[2]	10		
5 Altri tipi di pulizia di	≤10	75[1]	20[1]	L'eventuale valore	[1] I gestori che

	superficie (>2)	>10	75[1]	15[1]	limite di emissione totale si determina secondo la procedura indicata nella parte IV	dimostrano all'autorità competente che il tenore medio di solvente organico di tutti i materiali da pulizia usati non supera il 30% in peso sono esonerati dall'applicare questi valori
6.1	Rivestimento di autoveicoli (>0,5)	≤15	50[1]	25	L'eventuale valore limite di emissione totale si determina secondo la procedura indicata nella parte IV	[1] Per tale attività la conformità al valore limite nel caso di misurazioni continue essere dimostrata sulla base delle medie di 15 minuti
6.2	Rivestimento di autoveicoli (>15)	>15			vedi appendice 1	
6.3	Finitura di autoveicoli (>0,5)		50[1]	25	L'eventuale valore limite di emissione totale si determina secondo la procedura indicata nella parte IV	[1] Per tale attività, la conformità al valore limite nel caso di misurazioni continue deve essere dimostrata sulla base delle medie di 15 minuti. [1] Per gli impianti che usano tecniche che consentono di riutilizzare i solventi recuperati, il limite di emissione è 150mgC/Nm <sub>3</sub> [2] Per le attività di cui all'articolo 275, commi 8 e 9 si applica un valore limite di emissione diffusa pari al 10% di input di solvente
7	Verniciatura in continuo (coil coating) (>25)		50[1]	5[2]	L'eventuale valore limite di emissione totale si determina secondo la procedura indicata nella parte IV	[1] Il valore limite di emissione concerne l'applicazione del rivestimento e i processi di essiccazione con emissioni convogliate. [2] Il primo valore limite di emissione concerne i processi di essiccazione, il secondo i processi di
8	Altri rivestimenti, compreso il rivestimento di metalli, plastica, tessili [5], tessuti, film e carta (>5)	≤15	100 [1] [4]	25[4]	L'eventuale valore limite di emissione totale si determina secondo la procedura indicata nella parte IV	applicazione del rivestimento. [3] Per gli impianti di rivestimento di tessili che applicano tecniche che consentono di riutilizzare i solventi recuperati, il limite di emissione applicato ai processi di applicazione del rivestimento e di essiccazione considerati insieme è di 150. [4] Le attività di rivestimento le cui emissioni di COV non possono essere convogliate

9	Rivestimento di filo per avvolgimento (>5)				10 g/kg [1] 5 g/kg [2]	(come la costruzione di navi, la verniciatura di aerei) possono essere esonerate da questi valori, alle condizioni di cui all'articolo 275 comma 13. [5] L'offset dal rotolo su tessili ricade nel punto 3.2 [1] Si applica agli impianti dove il diametro medio del filo è ≤0,1 mm. [2] Si applica a tutti gli altri impianti.
10	Rivestimento delle superfici di legno (>15)	≤25	100 [1]	25	L'eventuale valore limite di emissione totale si determina secondo la procedura indicata nella parte IV	[1] Il limite di emissione si applica ai processi di applicazione di rivestimento ed essiccazione aventi emissioni convogliate. [2] Il primo valore concerne i processi di essiccazione e il secondo quelli di applicazione del rivestimento.
		>25	50 75 [2]	20		[2] Il primo valore concerne i processi di essiccazione e il secondo quelli di applicazione del rivestimento.
11	Pulitura a secco				20 g/kg [1] [2]	[1] Espressa in massa di solvente emesso per chilogrammo di prodotto pulito e asciugato. [2] Il limite di emissione di cui alla parte I, punto 2.3, non si applica a questo settore.
12	Impregnazione del legno (>25)		100 [1]	45	11 kg/m <sup>3</sup>	[1] Non si applica all'impregnazione con creosoto
13	Rivestimento di cuoio (ad esclusione degli articoli previsti al punto 13.2) (>10)	≤25			85 g/m <sup>2</sup>	I valori di emissione sono espressi in grammi di solvente emesso per m <sup>2</sup> di cuoio rivestito durante la produzione
		<25			75 g/m <sup>2</sup>	
13.2	Rivestimento di cuoio per articoli di arredamento e piccola pelletteria (es. borse, cinture, portafogli, ecc...) (>10)				150 g/m <sup>2</sup>	I valori di emissione totale sono espressi in grammi di solvente emesso per paio completo di calzature prodotto.
14	Fabbricazione di calzature (>5)				25 g per paio	I valori limite di emissione totale sono espressi in grammi di solvente emesso per paio completo di calzature prodotto.
15	Stratificazione di legno e plastica (>5)				30 g/m <sup>2</sup>	
16	Rivestimento adesivi (>5)	≤15	50 [1]	25	L'eventuale valore limite di emissione totale si	[1] Se sono applicate tecniche che consentono il

	>15	50 [1]	20	determina secondo la procedura indicata nella parte IV	riuso del solvente recuperato, il valore limite di emissione negli scarichi gassosi è 150.
17 Fabbricazione di preparati per rivestimenti, vernici, inchiostri e adesivi (>100)	≤1000	150	5	5% di input di consumo massimo teorico di solvente	Il valore di emissioni diffuse non comprende il solvente venduto, come parte di un preparato per rivestimento, in un contenitore sigillato.
	>1000	150	3	3% di input di consumo massimo teorico di solvente	[1] Se si applicano tecniche che consentono il riuso del solvente recuperato, il valore limite di emissione negli scarichi gassosi è 150
18 Conversione della gomma (>15)		20 [1]	25 [2]	25% di input di consumo massimo teorico di solvente	[2] Il valore di emissione diffusa non comprende il solvente venduto, come parte di prodotti o preparati, in un contenitore sigillato.
19 Estrazione di olio vegetale e grasso animale e attività di raffinazione di olio vegetale (>10)				Grasso animale 1,5 kg/tonn	[1] L'autorità competente stabilisce, caso per caso, applicando le migliori tecniche disponibili, i valori limite di emissione totale da applicare nei casi in cui gli impianti utilizzino singole partite di semi o di sostanze vegetali dello stesso tipo.
				Ricino 3,0 kg/tonn colza 1,0 kg/tonn semi di girasole 1,0 kg/tonn semi di soia (frantumazione normale) 0,8 kg/tonn semi di soia (fiocchi bianchi) 1,2 kg/tonn altri semi e altre sostanze vegetali 3 kg/tonn [1] 1,5 kg/tonn [2] 4 kg/tonn [3]	[2] Si applica a tutti i processi di frazionamento, ad esclusione della demucillaginazione (eliminazione delle materie gommosse dall'olio). [3] Si applica alla demucillaginazione
20 Fabbricazione di prodotti farmaceutici (>50)		20 [1]	5 [2] [3]	5% di input di consumo massimo teorico di solvente [4]	[1] Se si applicano tecniche che consentono il riuso del solvente recuperato, il valore limite di emissione negli scarichi gassosi è 150mg/Nm <sup>3</sup> [2] Il valore limite di emissione diffusa non comprende il solvente venduto come parte di prodotti o preparati in un contenitore sigillato. [3] Per le attività di cui all'articolo 275, commi 8 e 9 si applica un valore limite di emissione diffusa pari al

15% di input di solvente  
 [4] Per le attività di cui  
 all'articolo 275, commi 8 e  
 9 si applica un valore limite  
 di emissione totale pari al  
 15% di consumo massimo  
 teorico di solvente

APPENDICE 1 - Attività di rivestimento di autoveicoli con una soglia di consumo di solvente superiore a 15 tonnellate/anno

1. I valori limite di emissione totale sono, a scelta del gestore, espressi in grammi di solvente emesso per metro quadrato di superficie del prodotto o in chilogrammi di solvente emesso rapportati alla carrozzeria del singolo veicolo.

2. La superficie di ogni prodotto di cui alla tabella sottostante è alternativamente definita come:

- la superficie calcolata sulla base del rivestimento per elettroforesi totale più la superficie di tutte le parti eventualmente aggiunte nelle fasi successive del processo di rivestimento, se rivestite con gli stessi rivestimenti usati per il prodotto in questione, oppure
- la superficie totale del prodotto rivestito nell'impianto.

2.1 La superficie del rivestimento per elettroforesi è calcolata con la formula:

$$(2 \times \text{peso totale della scocca}) / (\text{spessore medio della lamiera} \times \text{densità della lamiera})$$

Nello stesso modo si calcola la superficie delle altre parti di lamiera rivestite.

2.2 La superficie delle altre parti aggiunte e la superficie totale rivestita nell'impianto sono calcolate tramite la progettazione assistita da calcolatore o altri metodi equivalenti.

3. Nella tabella, il valore limite di emissione totale espresso come fattore di emissione si riferisce a tutte le fasi del processo che si svolgono nello stesso impianto, dal rivestimento mediante elettroforesi o altro processo, sino alle operazioni di lucidatura finale comprese, nonché al solvente utilizzato per pulire l'attrezzatura, compresa la pulitura delle cabine di verniciatura a spruzzo e delle altre attrezzature fisse, sia durante il tempo di produzione che al di fuori di esso.

Il valore limite di emissione totale è espresso come somma della massa totale di composti organici per metro quadro della superficie totale del prodotto trattato o come somma della massa dei composti organici per singola carrozzeria.

Tabella 2

<i>Attività (soglia di consumo di solvente in tonnellate/anno)</i>	<i>Soglia di produzione (produzione annuale del prodotto rivestito)</i>	<i>Valore limite di emissione totale espresso come fattore di emissione</i> <i>Attività di cui all'articolo 275, commi 8 e 9</i>	
Rivestimento di autovetture nuove (>15)	> 5000	45g/m <sup>2</sup> o 1,3 kg/carrozzeria + 33 g/ m <sup>2</sup>	60g/m <sup>2</sup> o 1,9 kg/carrozzeria + 41 g/m <sup>2</sup>
	≤ 5000 monoscocche o > 3500 telai	90 g/m <sup>2</sup> o 1,5 kg/carrozzeria + 70 gg/m <sup>2</sup>	90 g/m <sup>2</sup> o 1,5 kg/carrozzeria + 70 g/m <sup>2</sup>
Rivestimento di cabine di autocarri nuovi (>15)	≤ 5000	65 g/m <sup>2</sup>	85 g/m <sup>2</sup>
	> 5000	55 g/m <sup>2</sup>	75 g/m <sup>2</sup>
Rivestimento di furgoni, autocarri e rimorchi nuovi (>15)	≤ 2500	90 g/m <sup>2</sup>	120 g/m <sup>2</sup>
	> 2500	70 g/m <sup>2</sup>	90 g/m <sup>2</sup>
Rivestimento di autobus nuovi (>15)	≤ 2000	210 g/m <sup>2</sup>	290 g/m <sup>2</sup>
	> 2000	150 g/m <sup>2</sup>	225 g/m <sup>2</sup>

Gli impianti di rivestimento di autoveicoli con soglie di consumo di solvente inferiori ai valori della tabella 2 devono rispettare i requisiti di cui al punto 6.1 della tabella 1.



#### Parte IV - Prescrizioni alternative alla Parte III

##### 1. Principi

La presente parte è riferita alle attività per cui non sono individuati nella parte III specifici valori di emissione totale. Sulla base dei paragrafi che seguono il gestore ha la possibilità di conseguire, a partire da uno scenario emissivo di riferimento, con mezzi diversi, emissioni totali equivalenti a quelle conseguibili applicando i valori limite di emissione convogliata e i valori limite di emissione diffusa. Tali emissioni totali equivalenti si definiscono emissioni bersaglio.

La presente parte si applica altresì alle attività di cui all'articolo 275, comma 13. Per scenario emissivo di riferimento si intende il livello di emissioni totali dell'attività che corrisponde il più fedelmente possibile a quello che si avrebbe in assenza di interventi e di impianti di abbattimento e con l'uso di materie prime ad alto contenuto di solvente, in funzione della potenzialità di prodotto per cui l'attività è progettata.

A tal fine i progetti di cui all'articolo 275, comma 8, e le richieste di autorizzazione di cui all'articolo 275, comma 9, indicano le emissioni bersaglio da rispettare e tutti gli elementi necessari a valutarne l'equivalenza.

##### 2. Procedura

2.1. Per le attività di cui alla seguente tabella per le quali può essere ipotizzato un tenore costante di materia solida nelle materie prime, le emissioni bersaglio e lo scenario emissivo di riferimento possono essere individuati secondo il metodo descritto al punto 2.2. Qualora tale metodo risulti inadeguato e in tutti i casi in cui non sia previsto uno specifico fattore di moltiplicazione, l'autorità competente può autorizzare il gestore ad applicare qualsiasi metodo alternativo che soddisfi i principi di cui al paragrafo 1. Al fine di conseguire l'emissione bersaglio, il progetto o la domanda di autorizzazione prevedono la diminuzione del tenore medio di solvente nelle materie prime utilizzate e una maggiore efficienza nell'uso delle materie solide.

2.2 Ai fini di quanto previsto nel punto 2.1, per ciascun anno, si applica un metodo articolato nelle seguenti fasi:

a) calcolo della massa totale annua di materia solida nella quantità di rivestimento, di inchiostro, di vernice o di adesivo in funzione della potenzialità di prodotto per cui l'attività è progettata. Per materia solida si intendono tutte le sostanze contenute nelle vernici, negli inchiostri e negli adesivi che diventano solide dopo l'evaporazione dell'acqua o dei COV.

b) moltiplicazione della massa calcolata ai sensi della lettera a) per l'opportuno fattore elencato nella tabella seguente. Si ottiene in tal modo l'emissione annua di riferimento. Le autorità competenti possono modificare tali fattori per singole attività sulla base del provato aumento di efficienza nell'uso di materia solida e sulla base delle caratteristiche del processo e della tipologia di manufatti oggetto della produzione.

<i>Attività</i>	<i>Fattore di moltiplicazione da usare</i>
Rotocalcografia, flessografia; Laminazione associata all'attività di stampa; Laccatura associata all'attività di stampa;	4
Rivestimento del legno; Rivestimento di tessuti, tessuti o carta; Rivestimento adesivo Verniciatura in continuo (coil coating), Finitura di autoveicoli	3
Rivestimento a contatto di prodotti alimentari Rivestimenti aerospaziali	2,33
Altri rivestimenti e offset dal rotolo	1,5

c) determinazione dell'emissione bersaglio attraverso la moltiplicazione dell'emissione annua di riferimento per una percentuale pari:

- al valore di emissione diffusa + 15, per le attività che rientrano nei punti 6.1 e 6.3 e nella fascia di soglia inferiore dei punti 8 e 10 della parte III;
- al valore di emissione diffusa + 5, per tutte le altre attività.

##### 3. Adeguamento degli impianti e delle attività

In caso di applicazione dei paragrafi che precedono, l'adeguamento degli impianti e delle attività di cui all'articolo 275, commi 8 e 9 è effettuato in due fasi in conformità alla seguente tabella:

#### *Date di applicazione Emissioni totali annue autorizzate*

al 31.10.2005          emissione bersaglio \* 1,5

al 31.10.2007 emissione bersaglio

### **Parte V - Piano di gestione dei solventi**

#### 1. Principi

1.1. Il piano di gestione dei solventi è elaborato dal gestore, con la periodicità prevista nell'autorizzazione e, comunque, almeno una volta all'anno, ai fini previsti dalla parte I, paragrafo 4, ed al fine di individuare le future opzioni di riduzione e di consentire all'autorità competente di mettere a disposizione del pubblico le informazioni di cui all'articolo 281, comma 6.

1.2. Per valutare la conformità ai requisiti dell'articolo 275, comma 15, il piano di gestione dei solventi deve essere elaborato per determinare le emissioni totali di tutte le attività interessate; questo valore deve essere poi comparato con le emissioni totali che si sarebbero avute se fossero stati rispettati, per ogni singola attività, i requisiti di cui all'articolo 275, comma 2.

#### 2. Definizioni

Ai fini del calcolo del bilancio di massa necessario per l'elaborazione del piano di gestione dei solventi si applicano le seguenti definizioni. Per il calcolo di tale bilancio tutte le grandezze devono essere espresse nella stessa unità di massa.

##### a) Input di solventi organici [I]:

I1. La quantità di solventi organici o la loro quantità nei preparati acquistati che sono immessi nel processo nell'arco di tempo in cui viene calcolato il bilancio di massa.

I2. La quantità di solventi organici o la loro quantità nei preparati recuperati e reimmessi come solvente nel processo (il solvente riutilizzato è registrato ogni qualvolta sia usato per svolgere l'attività).

##### b) Output di solventi organici [O]:

O1. Emissioni negli effluenti gassosi.

O2. La quantità di solventi organici scaricati nell'acqua, tenendo conto, se del caso, del trattamento delle acque reflue nel calcolare O5.

O3. La quantità di solventi organici che rimane come contaminante o residuo nei prodotti all'uscita del processo.

O4. Emissioni diffuse di solventi organici nell'aria. E' inclusa la ventilazione generale dei locali nei quali l'aria è scaricata all'esterno attraverso finestre, porte, sfiati e aperture simili.

O5. La quantità di solventi organici e composti organici persi a causa di reazioni chimiche o fisiche (inclusi ad esempio quelli distrutti mediante incenerimento o altri trattamenti degli effluenti gassosi o delle acque reflue, o catturati ad esempio mediante adsorbimento, se non sono stati considerati ai sensi dei punti O6, O7 o O8).

O6. La quantità di solventi organici contenuti nei rifiuti raccolti.

O7. La quantità di solventi organici da soli o solventi organici contenuti in preparati che sono o saranno venduti come prodotto avente i requisiti richiesti per il relativo commercio.

O8. La quantità di solventi organici contenuti nei preparati recuperati per riuso, ma non per riutilizzo nel processo, se non sono stati considerati ai sensi del punto O7.

O9. La quantità di solventi organici scaricati in altro modo.

#### 3. Formule di calcolo a)

L'emissione diffusa è calcolata secondo la seguente formula:

$$F = I1 - O1 - O5 - O6 - O7 - O8 \text{ oppure}$$

$$F = O2 + O3 + O4 + O9$$

Questo parametro può essere determinato mediante misurazioni dirette delle quantità. Alternativamente, si può effettuare un calcolo equivalente con altri mezzi, ad esempio utilizzando l'efficienza di captazione del processo. La determinazione delle emissioni diffuse può essere effettuata mediante una serie completa di misurazioni e non deve essere ripetuta sino all'eventuale modifica dell'impianto.

b) Le emissioni totali [E] sono calcolate con la formula seguente:

$$E = F + O1$$

dove F è l'emissione diffusa quale definita sopra. Per valutare la conformità al valore limite di emissione totale espresso come fattore di emissione in riferimento a taluni parametri specifici, stabilito nell'autorizzazione, il valore [E] è riferito al pertinente parametro specifico.

c) Il consumo ove applicabile si calcola secondo la formula seguente:

$$C = I1 - O8$$

d) L'input per la verifica del limite per le emissioni diffuse o per altri scopi si calcola con la seguente formula:

$$I = I1 + I2$$

**Parte VI - Metodi di campionamento ed analisi per le emissioni convogliate**

1. Ai fini della valutazione della conformità dei valori di emissione misurati ai valori limite per le emissioni convogliate si applicano i metodi di misura indicati nella tabella seguente:

<i>Parametro o inquinante</i>	<i>Metodo</i>
Velocità e portata	UNI 10169
COV (Singoli composti)	UNI EN 13649
COV (Concentrazione < 20 mg m-3)	UNI EN 12619
COV (Concentrazione ≥20 mg m-3)	UNI EN 13526

**Parte VII**

SEZIONE 1

Modello di domanda di autorizzazione per la costruzione e la modifica degli impianti a ciclo chiuso per la pulizia a secco i tessuti e i pellami, escluse le pellicce, e delle pulitintolavanderie a ciclo chiuso.

Alla Regione (o alla diversa autorità competente individuata dalla normativa regionale) .....

Via .....

n° .....

ep. c. Al Sindaco del Comune di .....

All'A.R.P.A. Dipartimento di .....

Via .....

n° .....

Oggetto: Domanda di autorizzazione in via generale per impianti a ciclo chiuso per la pulizia a secco di tessuti e di pellami, escluse le pellicce, e per le pulitintolavanderie a ciclo chiuso.

Il sottoscritto ..... nato a ..... il ...../...../..... residente a ..... in via/corso .....

n ..... in qualità di legale rappresentante dell'impresa [1] [ ] o dell'ente [1] [ ] ..... con sede legale in via/corso ..... n ..... nel

comune di ..... CAP ..... in provincia di ..... e con telefono n° ..... fax n° ..... partita IVA ..... codice fiscale

..... iscrizione camera di commercio n° ..... codice ISTAT attività ..... addetti n° ..... [1] [ ] classificata industria insalubre di classe

..... [1] [ ] non classificata industria insalubre.

chiede l'AUTORIZZAZIONE IN VIA GENERALE per:

[1] [ ] installare un nuovo impianto in via/corso ..... n ..... nel comune di ..... CAP ..... in provincia di

..... telefono n° .....

[1] [ ] modificare un impianto sito in via/corso ..... n ..... nel comune di ..... CAP ..... in provincia di .....

telefono n° .....

[1] [ ] trasferire un impianto da via/corso ..... n ..... nel comune di ..... CAP ..... in provincia di ..... telefono n°

..... costituito/a da n ..... macchine di lavaggio a ciclo chiuso a via/corso ..... n ..... nel comune di ..... CAP

..... in provincia di ..... telefono n° .....

L'impianto è costituito/a da n ..... macchine di lavaggio a ciclo chiuso aventi le caratteristiche descritte nella seguente tabella:

N° e modello della macchina	Volume del tamburo [m <sup>3</sup> ]	Tipo di solvente utilizzato	Quantità annua massima di solvente utilizzato [kg]	Quantità annua massima di prodotto pulito e asciugato [kg]
-----------------------------	--------------------------------------	-----------------------------	--	--

e si impegna a rispettare i requisiti tecnico costruttivi e gestionali nonché le prescrizioni previsti dalla vigente normativa di attuazione della direttiva 1999/ 13/CE

Allega la planimetria generale dell'impianto, in scala adeguata, nella quale è indicata la collocazione delle macchine utilizzate, nonché le schede di sicurezza dei solventi utilizzati

Data ..... / ..... / .....

IL LEGALE RAPPRESENTANTE

.....  
[1] indicare con una X la voce pertinente alla richiesta di autorizzazione.

## Sezione 2

Modello di domanda di autorizzazione per la continuazione dell'esercizio degli impianti a ciclo chiuso per la pulizia a secco i tessuti e i pellami, escluse le pellicce, e delle pulitintolavanderie a ciclo chiuso.

Alla Regione (o alla diversa autorità competente individuata dalla normativa regionale) .....

Via ..... n .....

ep. c. Al Sindaco del Comune di .....

All'A.R.P.A. Dipartimento di ..... Via ..... n .....

Oggetto: Domanda di autorizzazione in via generale per impianti a ciclo chiuso per la pulizia a secco di tessuti e di pellami, escluse le pellicce, e per le pulitintolavanderie a ciclo chiuso.

Il sottoscritto ..... nato a ..... il ..... / ..... / ..... residente a ..... in via/corso ..... n ..... in qualità di legale rappresentante dell'impresa [1] [ ] o dell'ente [1] [ ]

..... con sede legale in via/corso ..... n ..... nel comune di ..... CAP ..... in provincia di .....

e con telefono n° ..... fax n° ..... partita IVA ..... codice fiscale ..... iscrizione camera di commercio n°

..... codice ISTAT attività ..... addetti n° ..... [1] [ ] classificata industria insalubre di classe ..... [1] [ ]

] non classificata industria insalubre.

chiede l'AUTORIZZAZIONE IN VIA GENERALE

per continuare ad esercire l'impianto a ciclo chiuso per la pulizia a secco di tessuti e di pellami, escluse le pellicce, o la pulitintolavanderia a ciclo chiuso, ubicato/a

..... in via/corso ..... n ..... nel comune di ..... CAP

..... in provincia di ..... telefono n° ..... costituito/a da n ..... macchine di lavaggio a ciclo chiuso ed esistenti

al 12 marzo 2004 aventi le caratteristiche descritte nella seguente tabella:

N° e modello della macchina	Volume del tamburo [m <sup>3</sup> ]	Tipo di solvente utilizzato	Quantità annua massima di solvente utilizzato [kg]	Quantità annua massima di prodotto pulito e asciugato [kg]
-----------------------------	--------------------------------------	-----------------------------	--	--

e si impegna a rispettare i requisiti tecnico costruttivi e gestionali nonché le seguenti prescrizioni previsti dalla vigente normativa di attuazione della direttiva 1999/13/CE.

Allega la planimetria generale dell'impianto, in scala adeguata, nella quale è indicata la collocazione delle macchine utilizzate, nonché le schede di sicurezza dei solventi utilizzati

Data ..... / ..... / .....

IL LEGALE RAPPRESENTANTE

.....

[1] indicare con una X la voce pertinente alla richiesta di autorizzazione.

*APPENDICE - Requisiti tecnico costruttivi e gestionali per gli impianti a ciclo chiuso per la pulizia a secco i tessuti e pellami, escluse le pellicce, e per le pulitintolavanderie a ciclo chiuso*

### 1. Caratteristiche tecnico-costruttive degli impianti

Negli impianti a ciclo chiuso per la pulizia a secco di tessuti e pellami, escluse le pellicce, e nelle pulitintolavanderie a ciclo chiuso possono essere utilizzati solventi organici o solventi organici clorurati con l'esclusione delle sostanze di cui alla legge 28 dicembre 1993 n. 549 e delle sostanze o preparati classificati ai sensi del decreto legislativo 3 febbraio 1997, n. 52, come cancerogeni, mutageni o tossici per la riproduzione, ai quali sono state assegnate etichette con le frasi di rischio R45, R46, R49, R60, R61.

Tali impianti lavorano secondo cicli di lavaggio che comprendono le seguenti fasi:

- lavaggio
- centrifugazione
- asciugatura

- deodorizzazione
- distillazione e recupero solvente

Tutte le fasi sono svolte in una macchina ermetica la cui unica emissione di solvente nell'aria può avvenire al momento dell'apertura dell'oblò al termine del ciclo di lavaggio.

Gli impianti sono dotati di un ciclo frigorifero in grado di fornire le frigorificazioni necessarie per avere la massima condensazione del solvente (per il percloroetilene, temperature inferiori a -10 °C), in modo da ridurre al minimo le emissioni di solvente.

Gli impianti devono avere una emissione di solvente inferiore ai 20 g di solvente per ogni kg di prodotto pulito e asciugato.

## 2. Prescrizioni relative all'installazione e all'esercizio:

- a) L'esercizio e la manutenzione degli impianti devono essere tali da garantire le condizioni operative e il rispetto del limite di emissione indicati al paragrafo 1.
- b) Qualunque anomalia di funzionamento dell'impianto tale da non permettere il rispetto delle condizioni operative fissate comporta la sospensione della lavorazione per il tempo necessario alla rimessa in efficienza dell'impianto stesso.
- c) Il gestore che ha installato, modificato o trasferito una o più impianti deve comunicare, con almeno 15 giorni di anticipo, all'autorità competente, al sindaco e al Dipartimento provinciale dell'Agenzia regionale per la protezione dell'ambiente territorialmente competente, la data in cui intende dare inizio alla messa in esercizio degli impianti. Il termine per la messa a regime dell'impianto è stabilito in 30 giorni a partire dalla data di inizio della messa in esercizio.
- d) Al fine di dimostrare la conformità dell'impianto al valore limite di emissione ed elaborare annualmente il piano di gestione dei solventi di cui alla parte V, il gestore deve registrare per ciascuna macchina lavasecco installata:

- il quantitativo di solvente presente nella macchina all'inizio dell'anno solare considerato, in kg (A)
- la data di carico o di reintegro e il quantitativo di solvente caricato o reintegrato, in kg (B)
- giornalmente, il quantitativo di prodotto pulito e asciugato, in kg (C), ovvero il numero di cicli di lavaggio effettuati e il carico/ciclo massimo della macchina in kg
- la data di smaltimento e il contenuto di solvente presente nei rifiuti smaltiti, in kg (D)
- il quantitativo di solvente presente nella macchina al termine dell'anno solare considerato, in kg (E)

e) Annualmente deve essere elaborato il piano di gestione dei solventi verificando che la massa di solvente emesso per chilogrammo di prodotto pulito o asciugato sia inferiore a 20g/kg, ovvero che:

$$(A + \Sigma B - \Sigma D - E) / (\Sigma C) < 0,020$$

dove Sigma indica la sommatoria di tutte le registrazioni effettuate nell'anno solare considerato

f) Il gestore deve conservare nella sede presso cui è localizzato l'impianto, a disposizione dell'autorità competente per il controllo copia della documentazione trasmessa all'autorità competente per aderire alla presente autorizzazione, copia delle registrazioni di cui alla lettera d) e del piano di gestione dei solventi di cui alla lettera e).

### **ALLEGATO IV - Impianti e attività in deroga**

*(allegato così sostituito dall'articolo 3, comma 28, d.lgs. n. 128 del 2010)*

#### **Parte I - Impianti ed attività di cui all'[articolo 272, comma 1](#)**

##### 1. Elenco degli impianti e delle attività:

- a) Lavorazioni meccaniche dei metalli, con esclusione di attività di verniciatura e trattamento superficiale e smerigliature con consumo complessivo di olio (come tale o come frazione oleosa delle emulsioni) inferiore a 500 kg/anno;
- b) laboratori orafi in cui non è effettuata la fusione di metalli, laboratori odontotecnici, esercizi in cui viene svolta attività estetica, sanitaria e di servizio e cura della persona, officine ed altri laboratori annessi a scuole.
- c) Decorazione di piastrelle ceramiche senza procedimento di cottura.
- d) Le seguenti lavorazioni tessili:
  - preparazione, filatura, tessitura della trama, della catena o della maglia di fibre naturali, artificiali o sintetiche, con eccezione dell'operazione di testurizzazione delle fibre sintetiche e del bruciapelo;
  - nobilitazione di fibre, di filati, di tessuti limitatamente alle fasi di purga, lavaggio, candeggio (ad eccezione dei candeggi effettuati con sostanze in grado di liberare cloro e/o suoi composti), tintura e finissaggio a condizione che tutte le citate fasi della nobilitazione siano effettuate nel rispetto delle seguenti condizioni:
    - 1) le operazioni in bagno acquoso devono essere condotte a temperatura inferiore alla temperatura di ebollizione del bagno, oppure, nel caso in cui siano condotte alla temperatura di ebollizione del bagno, ciò deve avvenire senza utilizzazione di acidi, di alcali o di prodotti volatili, organici o inorganici, o, in alternativa, all'interno di macchinari chiusi;
    - 2) le operazioni di asciugamento o essiccazione e i trattamenti con vapore espanso o a bassa pressione devono essere effettuate a temperatura inferiore a 150° e nell'ultimo bagno acquoso applicato alla merce non devono essere stati utilizzati acidi, alcali o prodotti volatili, organici od inorganici.
- e) Cucine, esercizi di ristorazione collettiva, mense, rosticcerie e friggitorie.
- f) Panetterie, pasticcerie ed affini con un utilizzo complessivo giornaliero di farina non superiore a 300 kg.

- g) Stabulari acclusi a laboratori di ricerca e di analisi.
- h) Serre.
- i) Stirerie.
- j) Laboratori fotografici.
- k) Autorimesse e officine meccaniche di riparazioni veicoli, escluse quelle in cui si effettuano operazioni di verniciatura.
- l) Autolavaggi.
- m) Silos per materiali da costruzione ad esclusione di quelli asserviti ad altri impianti.
- n) Macchine per eliografia.
- o) Stoccaggio e movimentazione di prodotti petrolchimici ed idrocarburi naturali estratti da giacimento, stoccati e movimentati a ciclo chiuso o protetti da gas inerte.
- p) Impianti di trattamento acque escluse le linee di trattamento fanghi.
- q) Macchinari a ciclo chiuso di concerie e pellicerie.
- r) Attività di seconde lavorazioni del vetro, successive alle fasi iniziali di fusione, formatura e tempera, ad esclusione di quelle comportanti operazioni di acidatura e satinatura.
- s) Forni elettrici a volta fredda destinati alla produzione di vetro.
- t) Trasformazione e conservazione, esclusa la surgelazione, di frutta, ortaggi, funghi con produzione giornaliera massima non superiore a 350 kg.
- u) Trasformazione e conservazione, esclusa la surgelazione, di carne con produzione giornaliera massima non superiore a 350 kg.
- v) Molitura di cereali con produzione giornaliera massima non superiore a 500 kg.
- w) Lavorazione e conservazione, esclusa surgelazione, di pesce ed altri prodotti alimentari marini con produzione giornaliera massima non superiore a 350 kg.
- x) Lavorazioni manifatturiere alimentari con utilizzo giornaliero di materie prime non superiore a 350 kg.
- y) Trasformazioni lattiero-casearie con produzione giornaliera massima non superiore a 350 kg.
- z) Allevamenti effettuati in ambienti confinati in cui il numero di capi potenzialmente presenti è inferiore a quello indicato, per le diverse categorie di animali, nella seguente tabella. Per allevamento effettuato in ambiente confinato si intende l'allevamento il cui ciclo produttivo prevede il sistematico utilizzo di una struttura coperta per la stabulazione degli animali.

<i>Categoria animale e tipologia di allevamento</i>	<i>N° capi</i>
Vacche specializzate per la produzione di latte (peso vivo medio: 600 kg/capo)	Meno di 200
Rimonta vacche da latte (peso vivo medio: 300 kg/capo)	Meno di 300
Altre vacche (nutrici e duplice attitudine)	Meno di 300
Bovini all'ingrasso (peso vivo medio: 400 kg/capo)	Meno di 300
Vitelli a carne bianca (peso vivo medio: 130 kg/capo)	Meno di 1.000
Suini: scrofe con suinetti destinati allo svezzamento	Meno di 400
Suini: accrescimento/ingrasso	Meno di 1.000
Ovicaprini (peso vivo medio: 50 kg/capo)	Meno di 2.000
Ovaiole e capi riproduttori (peso vivo medio: 2 kg/capo)	Meno di 25.000
Pollastre (peso vivo medio: 0,7 kg/capo)	Meno di 30.000
Polli da carne (peso vivo medio: 1 kg/capo)	Meno di 30.000
Altro pollame	Meno di 30.000
Tacchini: maschi (peso vivo medio: 9 kg/capo)	Meno di 7.000
Tacchini: femmine (peso vivo medio: 4,5 kg/capo)	Meno di 14.000
Faraone (peso vivo medio: 0,8 kg/capo)	Meno di 30.000
Cunicoli: fattrici (peso vivo medio: 3,5 kg/capo)	Meno di 40.000
Cunicoli: capi all'ingrasso (peso vivo medio: 1,7 kg/capo)	Meno di 24.000
Equini (peso vivo medio: 550 kg/capo)	Meno di 250
Struzzi	Meno di 700

- aa) Allevamenti effettuati in ambienti non confinati.
- bb) Impianti di combustione, compresi i gruppi elettrogeni e i gruppi elettrogeni di cogenerazione, di potenza termica nominale pari o inferiore a 1 MW, alimentati a biomasse di cui all'allegato X alla parte quinta del presente decreto, e di potenza termica inferiore a 1 MW, alimentati a gasolio, come tale o in emulsione, o a biodiesel.
- cc) Impianti di combustione alimentati ad olio combustibile, come tale o in emulsione, di potenza termica nominale inferiore a 0,3 MW.
- dd) Impianti di combustione alimentati a metano o a GPL, di potenza termica nominale inferiore a 3 MW.
- ee) Impianti di combustione, compresi i gruppi elettrogeni e i gruppi elettrogeni di cogenerazione, ubicati all'interno di impianti di smaltimento dei rifiuti, alimentati da gas di discarica, gas residuati dai processi di depurazione e biogas, di potenza termica nominale non superiore a 3 MW, se l'attività di recupero è soggetta alle procedure autorizzative semplificate previste dalla parte quarta del presente decreto e tali procedure sono state espletate .

- ff) Impianti di combustione, compresi i gruppi elettrogeni e i gruppi elettrogeni di cogenerazione, alimentati a biogas di cui all'allegato X alla parte quinta del presente decreto, di potenza termica nominale inferiore o uguale a 3 MW.
- gg) Gruppi elettrogeni e gruppi elettrogeni di cogenerazione alimentati a metano o a GPL, di potenza termica nominale inferiore a 3 MW.
- hh) Gruppi elettrogeni e gruppi elettrogeni di cogenerazione alimentati a benzina di potenza termica nominale inferiore a 1 MW.
- ii) Impianti di combustione connessi alle attività di stoccaggio dei prodotti petroliferi funzionanti per meno di 2200 ore annue, di potenza termica nominale inferiore a 5 MW se alimentati a metano o GPL ed inferiore a 2,5 MW se alimentati a gasolio.
- jj) Laboratori di analisi e ricerca, impianti pilota per prove, ricerche, sperimentazioni, individuazione di prototipi. Tale esenzione non si applica in caso di emissione di sostanze cancerogene, tossiche per la riproduzione o mutagene o di sostanze di tossicità e cumulabilità particolarmente elevate, come individuate dall'allegato I alla parte quinta del presente decreto.
- kk) Dispositivi mobili utilizzati all'interno di uno stabilimento da un gestore diverso da quello dello stabilimento o non utilizzati all'interno di uno stabilimento.

## Parte II - Impianti ed attività di cui all'[articolo 272, comma 2](#)

### 1. Elenco degli impianti e delle attività:

- a) Riparazione e verniciatura di carrozzerie di autoveicoli, mezzi e macchine agricole con utilizzo di impianti a ciclo aperto e utilizzo complessivo di prodotti vernicianti pronti all'uso giornaliero massimo complessivo non superiore a 20 kg.
- b) Tipografia, litografia, serigrafia, con utilizzo di prodotti per la stampa (inchiostri, vernici e similari) giornaliero massimo complessivo non superiore a 30 kg.
- c) Produzione di prodotti in vetroresine con utilizzo giornaliero massimo complessivo di resina pronta all'uso non superiore a 200 kg.
- d) Produzione di articoli in gomma e prodotti delle materie plastiche con utilizzo giornaliero massimo complessivo di materie prime non superiore a 500 kg.
- e) Produzione di mobili, oggetti, imballaggi, prodotti semifiniti in materiale a base di legno con utilizzo giornaliero massimo complessivo di materie prime non superiore a 2000 kg.
- f) Verniciatura, laccatura, doratura di mobili ed altri oggetti in legno con utilizzo complessivo di prodotti vernicianti pronti all'uso non superiore a 50 kg/g.
- g) Verniciatura di oggetti vari in metalli o vetro con utilizzo complessivo di prodotti vernicianti pronti all'uso non superiore a 50 kg/g.
- h) Panificazione, pasticceria e affini con consumo di farina non superiore a 1500 kg/g.
- i) Torrefazione di caffè ed altri prodotti tostati con produzione non superiore a 450 kg/g.
- l) Produzione di mastici, pitture, vernici, cere, inchiostri e affini con produzione complessiva non superiore a 500 kg/h.
- m) Sgrassaggio superficiale dei metalli con consumo complessivo di solventi non superiore a 10 kg/g.
- n) Laboratori orafi con fusione di metalli con meno di venticinque addetti.
- o) Anodizzazione, galvanotecnica, fosfatazione di superfici metalliche con consumo di prodotti chimici non superiore a 10 kg/g.
- p) Utilizzazione di mastici e colle con consumo complessivo di sostanze collanti non superiore a 100 kg/g.
- q) Produzione di sapone e detergenti sintetici prodotti per l'igiene e la profumeria con utilizzo di materie prime non superiori a 200 kg/g.
- r) Tempra di metalli con consumo di olio non superiore a 10 kg/g.
- s) Produzione di oggetti artistici in ceramica, terracotta o vetro in forni in muffola discontinua con utilizzo nel ciclo produttivo di smalti, colori e affini non superiore a 50 kg/g.
- t) Trasformazione e conservazione, esclusa la surgelazione, di frutta, ortaggi, funghi con produzione non superiore a 1000 kg/g.
- u) Trasformazione e conservazione, esclusa la surgelazione, di carne con produzione non superiore a 1000 kg/g.
- v) Molitura cereali con produzione non superiore a 1500 kg/g.
- z) Lavorazione e conservazione, esclusa la surgelazione, di pesce ed altri prodotti alimentari marini con produzione non superiore a 1000 kg/g.
- aa) Prodotti in calcestruzzo e gesso in quantità non superiore a 1500 kg/g.
- bb) Pressofusione con utilizzo di metalli e leghe in quantità non superiore a 100 kg/g.
- cc) Lavorazioni manifatturiere alimentari con utilizzo di materie prime non superiori a 1000 kg/g.
- dd) Lavorazioni conciarie con utilizzo di prodotti vernicianti pronti all'uso giornaliero massimo non superiore a 50 kg.
- ee) Fonderie di metalli con produzione di oggetti metallici giornaliero massimo non superiore a 100 kg.
- ff) Produzione di ceramiche artistiche esclusa la decoratura con utilizzo di materia prima giornaliero massimo non superiore a 3.000 kg.
- gg) Produzione di carta, cartone e similari con utilizzo di materie prime giornaliero massimo non superiore a 4000 kg.
- hh) Saldatura di oggetti e superfici metalliche.
- ii) Trasformazioni lattiero-casearie con produzione giornaliera non superiore a 1000 kg.
- ll) Impianti termici civili aventi potenza termica nominale non inferiore a 3 MW e inferiore a 10 50 MW mm) impianti a ciclo chiuso per la pulizia a secco di tessuti e di pellami, escluse le pellicce, e delle pulitintolavanderie a ciclo chiuso.
- nn) Allevamenti effettuati in ambienti confinati in cui il numero di capi potenzialmente presenti è compreso nell'intervallo indicato, per le diverse categorie di animali, nella seguente tabella. Per allevamento effettuato in ambiente confinato si intende l'allevamento il cui ciclo produttivo prevede il sistematico utilizzo di una struttura coperta per la stabulazione degli animali.

*Categoria animale e tipologia di allevamento*

*N° capi*

Vacche specializzate per la produzione di latte (peso vivo medio: 600 kg/capo)	Da 200 a 400
Rimonta vacche da latte (peso vivo medio: 300 kg/capo)	Da 300 a 600
Altre vacche (nutrici e duplice attitudine)	Da 300 a 600
Bovini all'ingrasso (peso vivo medio: 400 kg/capo)	Da 300 a 600
Vitelli a carne bianca (peso vivo medio: 130 kg/capo)	Da 1.000 a 2.500
Suini: scrofe con suinetti destinati allo svezzamento	Da 400 a 750
Suini: accrescimento/ingrasso	Da 1.000 a 2.000
Ovicapri (peso vivo medio: 50 kg/capo)	Da 2.000 a 4.000
Ovaiole e capi riproduttori (peso vivo medio: 2 kg/capo)	Da 25.000 a 40.000
Pollastre (peso vivo medio: 0,7 kg/capo)	Da 30.000 a 40.000
Polli da carne (peso vivo medio: 1 kg/capo)	Da 30.000 a 40.000
Altro pollame	Da 30.000 a 40.000
Tacchini: maschi (peso vivo medio: 9 kg/capo)	Da 7.000 a 40.000
Tacchini: femmine (peso vivo medio: 4,5 kg/capo)	Da 14.000 a 40.000
Faraone (peso vivo medio: 0,8 kg/capo)	Da 30.000 a 40.000
Cunicoli: fattrici (peso vivo medio: 3,5 kg/capo)	Da 40.000 a 80.000
Cunicoli: capi all'ingrasso (peso vivo medio: 1,7 kg/capo)	Da 24.000 a 80.000
Equini (peso vivo medio: 550 kg/capo)	Da 250 a 500
Struzzi	700 a 1.500

oo) Lavorazioni meccaniche dei metalli con consumo complessivo di olio (come tale o come frazione oleosa delle emulsioni) uguale o superiore a 500 kg/anno.

#### **ALLEGATO V - Polveri e sostanze organiche liquide**

##### ***Parte I - Emissioni di polveri provenienti da attività di produzione, manipolazione, trasporto, carico, scarico o stoccaggio di materiali polverulenti.***

###### 1. Disposizioni generali

1.1. Nei casi in cui si producono, manipolano, trasportano, immagazzinano, caricano e scaricano materiali polverulenti, devono essere assunte apposite misure per il contenimento delle emissioni di polveri.

1.2. Nei casi di cui al punto 1.1. l'autorità competente stabilisce le prescrizioni per il contenimento delle emissioni di polveri tenendo conto, in particolare, dei seguenti elementi:

- pericolosità delle polveri;
- flusso di massa delle emissioni;
- durata delle emissioni;
- condizioni meteorologiche;
- condizioni dell'ambiente circostante.

###### 2. Produzione e manipolazione di materiali polverulenti.

2.1. I macchinari e i sistemi usati per la preparazione o la produzione (comprendenti, per esempio, la frantumazione, la cernita, la miscelazione, il riscaldamento, il raffreddamento, la pellettizzazione e la bricchettazione) di materiali polverulenti devono essere incapsulati.

2.2. Se l'incapsulamento non può assicurare il contenimento ermetico delle polveri, le emissioni, con particolare riferimento ai punti di introduzione, estrazione e trasferimento dei materiali polverulenti, devono essere convogliate ad un idoneo impianto di abbattimento.

###### 3. Trasporto, carico e scarico dei materiali polverulenti.



- 3.1. Per il trasporto di materiali polverulenti devono essere utilizzati dispositivi chiusi.
- 3.2. Se l'utilizzo di dispositivi chiusi non è, in tutto o in parte, possibile, le emissioni polverulenti devono essere convogliate ad un idoneo impianto di abbattimento.
- 3.3. Per il carico e lo scarico dei materiali polverulenti devono essere installati impianti di aspirazione e di abbattimento nei seguenti punti:

- punti fissi, nei quali avviene il prelievo, il trasferimento, lo sgancio con benne, pale cariatrici, attrezzature di trasporto;
- sbocchi di tubazione di caduta delle attrezzature di caricamento;
- attrezzature di ventilazione, operanti come parte integrante di impianti di scarico pneumatici o meccanici;
- canali di scarico per veicoli su strada o rotaie;
- convogliatori aspiranti.

3.4. Se nella movimentazione dei materiali polverulenti non è possibile assicurare il convogliamento delle emissioni di polveri, si deve mantenere, possibilmente in modo automatico, una adeguata altezza di caduta e deve essere assicurata, nei tubi di scarico, la più bassa velocità che è tecnicamente possibile conseguire per l'uscita del materiale trasportato, ad esempio mediante l'utilizzo di deflettori oscillanti.

3.5. Nel caricamento di materiali polverulenti in contenitori da trasporto chiusi, l'aria di spostamento deve essere raccolta e convogliata ad un impianto di abbattimento.

3.6. La copertura delle strade, percorse da mezzi di trasporto, deve essere tale da non dar luogo ad emissioni di polveri.

#### 4. Stoccaggio di materiali polverulenti.

4.1. L'autorità competente stabilisce le prescrizioni per lo stoccaggio dei materiali polverulenti tenendo conto, in particolare, dei seguenti elementi: possibilità di stoccaggio in silos;

- possibilità di realizzare una copertura della sommità e di tutti i lati del cumulo di materiali sfusi, incluse tutte le attrezzature ausiliarie;
  - possibilità di realizzare una copertura della superficie, per esempio utilizzando stuoie;
- possibilità di stoccaggio su manti erbosi;
- possibilità di costruire terrapieni coperti di verde, piantagioni e barriere frangivento;
  - umidificazione costante e sufficiente della superficie del suolo.

#### 5. Materiali polverulenti contenenti specifiche categorie di sostanze.

5.1. Si applica sempre la prescrizione più severa tra quelle che i punti precedenti rimettono alla scelta dell'autorità competente, nel caso in cui i materiali polverulenti contengano sostanze comprese nelle classi riportate nella seguente tabella al di sopra dei corrispondenti valori, riferiti al secco, in una frazione di materiale separabile mediante setacciatura con setaccio dotato di maglie aventi una larghezza massima di 5 mm.

sostanze di cui all'allegato I, parte II, tabella A1, classe I	50 mg/kg
sostanze di cui all'allegato I, parte II, tabella A2	50 mg/kg
sostanze di cui all'allegato I, parte II, tabella B	50 mg/kg
sostanze di cui all'allegato I, paragrafo 1, tabella A1, classe II	0,50 g/kg
sostanze di cui all'allegato I, parte II, , tabella B, classe II	0,50 g/kg
sostanze di cui all'allegato I, paragrafo 1, tabella A1, classe III	5,0 g/kg

#### **Parte II - Emissioni in forma di gas o vapore derivanti dalla lavorazione, trasporto, travaso e stoccaggio di sostanze organiche liquide**

##### 1. Pompe.

1.1. Il gestore deve garantire una tenuta efficace delle pompe utilizzate per la movimentazione di sostanze organiche liquide con punto di infiammabilità inferiore a 21 °C e con punto di ebollizione fino a 200°C, le quali contengano:

- sostanze di cui all'allegato I, parte II, tabella A1 per le sostanze della classe I in quantità superiore a 10 mg/ kg,
- sostanze di cui all'allegato I, parte II, tabella A1, classi II e III, in quantità superiore a 50 g/kg,
- sostanze di cui all'allegato I, parte II, tabella D, classe I in quantità superiore a 50 g/kg,

1.2. Nei casi previsti dal punto 1.1, ove non possa essere garantita l'efficace tenuta delle pompe, devono essere installati idonei sistemi di aspirazione delle perdite di gas o vapore e sistemi di convogliamento ad impianti di abbattimento.

##### 2. Compressori.

2.1. Il gestore deve effettuare il degasaggio del liquido residuo conseguente all'arresto dei compressori utilizzati per i gas contenenti:

- sostanze di cui all'allegato I, parte II, tabella A1, classe I
- sostanze di cui all'allegato I, parte II, tabella A1, classi II e III in quantità superiore a 50 g/kg
- sostanze di cui all'allegato I, parte II, tabella D, classe I in quantità superiore a 50 g/kg.

3. Raccordi a flangia.

3.1. I raccordi a flangia, con particolare riferimento al caso in cui vi defluiscono miscele contenenti sostanze di cui all'allegato I, parte II, tabella A1 o sostanze di cui all'allegato I, parte II, tabella D, classe I, devono essere usati soltanto se garantiscono un buon livello di tenuta.

4. Valvolame.

4.1. Le valvole devono essere rese ermetiche con adeguati sistemi di tenuta nel caso in cui siano attraversate da miscele contenenti:

- sostanze di cui all'allegato I, parte II, tabella A1, classe I,
- sostanze di cui all'allegato I, parte II, tabella A1, classi II e III in quantità superiore a 50 g/kg,
- sostanze di cui all'allegato I, parte II, tabella D, classe I in quantità superiore a 50 g/kg.

5. Campionamento.

5.1. I punti in cui si prelevano campioni di sostanze organiche liquide devono essere incapsulati o dotati di dispositivi di bloccaggio, al fine di evitare emissioni durante il prelievo.

5.2. Durante il prelievo dei campioni il prodotto di testa deve essere rimesso in circolo o completamente raccolto.

6. Caricamento.

6.1 Nel caricamento di sostanze organiche liquide devono essere assunte speciali misure per il contenimento delle emissioni, come l'aspirazione e il convogliamento dei gas di scarico in un impianto di abbattimento.

## **ALLEGATO VI - Criteri per la valutazione della conformità dei valori misurati ai valori limite di emissione**

1. Definizioni

1.1. Ai fini del presente allegato si intende per:

- a) misura diretta: misura effettuata con analizzatori che forniscono un segnale di risposta direttamente proporzionale alla concentrazione dell'inquinante;
- b) misura indiretta: misura effettuata con analizzatori che forniscono un segnale di risposta direttamente proporzionale ad un parametro da correlare, tramite ulteriori misure, alle concentrazioni dell'inquinante, come, ad esempio, la misura di trasmittanza o di estinzione effettuata dagli analizzatori di tipo ottico;
- c) periodo di osservazione: intervallo temporale a cui si riferisce il limite di emissione da rispettare. Tale periodo, a seconda della norma da applicare, può essere orario, giornaliero, di 48 ore, di sette giorni, di un mese, di un anno. In relazione a ciascun periodo di osservazione, devono essere considerate le ore di normale funzionamento;
- d) ore di normale funzionamento: il numero delle ore in cui l'impianto è in funzione, con l'esclusione dei periodi di avviamento e di arresto e dei periodi di guasto, salvo diversamente stabilito dal presente decreto, dalle normative adottate ai sensi dell'articolo 271, comma 3, o dall'autorizzazione;
- e) valore medio orario o media oraria: media aritmetica delle misure istantanee valide effettuate nel corso di un'ora solare;
- f) valore medio giornaliero o media di 24 ore: media aritmetica dei valori medi orari validi rilevati dalle ore 00:00:01 alle ore 24:00:00;
- g) valore di 48 ore o media di 48 ore: media aritmetica dei valori medi orari validi rilevati nel corso di 48 ore di normale funzionamento, anche non consecutive;
- h) valore medio mensile: media aritmetica dei valori medi orari validi rilevati nel corso del mese; per mese, salvo diversamente specificato, si intende il mese di calendario;
- i) valore medio annuale: media aritmetica dei valori medi orari rilevati nel corso del periodo compreso tra il 1° gennaio e il 31 dicembre successivo;
- j) media mensile mobile: valore medio mensile riferito agli ultimi 30 giorni interi, vale a dire alle 24 ore di ogni giorno; le elaborazioni devono essere effettuate al termine di ogni giorno;
- k) media mobile di sette giorni: media aritmetica dei valori medi orari validi rilevati durante gli ultimi 7 giorni interi; le elaborazioni devono essere effettuate al termine di ogni giorno;
- l) disponibilità dei dati elementari: la percentuale del numero delle misure elementari valide acquisite, relativamente ad un valore medio orario di una misura, rispetto al numero dei valori teoricamente acquisibili nell'arco dell'ora;

- m) sistemi di misura estrattivi: sistemi basati sull'estrazione del campione dall'effluente gassoso; l'estrazione avviene direttamente, nel caso dei sistemi ad estrazione diretta, o con diluizione del campione, negli altri casi;
- n) sistemi di misura non estrattivi o analizzatori in situ: sistemi basati sulla misura eseguita direttamente su un volume definito di effluente, all'interno del condotto degli effluenti gassosi; tali sistemi possono prevedere la misura lungo un diametro del condotto, e in tal caso sono definiti strumenti in situ lungo percorso o strumenti in situ path, o la misura in un punto o in un tratto molto limitato dell'effluente gassoso, e in tal caso sono definiti strumenti in situ puntuale o strumenti in situ point.
- o) calibrazione: procedura di verifica dei segnali di un analizzatore a risposta lineare sullo zero e su un prefissato punto intermedio della scala (span), il quale corrisponde tipicamente all'80% del fondo scala.

## 2. Metodi di valutazione delle misure effettuate dal gestore dell'impianto e delle misure effettuate dall'autorità competente per il controllo

2.1 Ai fini di una corretta interpretazione dei dati, alle misure di emissione effettuate con metodi discontinui o con metodi continui automatici devono essere associati i valori delle grandezze più significative dell'impianto, atte a caratterizzarne lo stato di funzionamento (ad esempio: produzione di vapore, carico generato, assorbimento elettrico dei filtri di captazione, ecc.).

2.2. Salvo diversamente indicato nel presente decreto, in caso di misure in continuo, le emissioni convogliate si considerano conformi ai valori limite se nessuna delle medie di 24 ore supera i valori limite di emissione e se nessuna delle medie orarie supera i valori limite di emissione di un fattore superiore a 1,25.

2.3. Salvo diversamente indicato nel presente decreto, in caso di misure discontinue, le emissioni convogliate si considerano conformi ai valori limite se, nel corso di una misurazione, la concentrazione, calcolata come media di almeno tre letture consecutive e riferita ad un'ora di funzionamento dell'impianto nelle condizioni di esercizio più gravose, non supera il valore limite di emissione.

2.4. Il sistema di misura in continuo di ciascun inquinante deve assicurare un indice di disponibilità mensile delle medie orarie, come definito al punto 5.5, non inferiore all'80%. Nel caso in cui tale valore non sia raggiunto, il gestore è tenuto a predisporre azioni correttive per migliorare il funzionamento del sistema di misura, dandone comunicazione all'autorità competente per il controllo.

2.5. Il gestore il quale preveda che le misure in continuo di uno o più inquinanti non potranno essere effettuate o registrate per periodi superiori a 48 ore continuative, è tenuto ad informare tempestivamente l'autorità competente per il controllo. In ogni caso in cui, per un determinato periodo, non sia possibile effettuare misure in continuo, laddove queste siano prescritte dall'autorizzazione, il gestore è tenuto, ove tecnicamente ed economicamente possibile, ad attuare forme alternative di controllo delle emissioni basate su misure discontinue, correlazioni con parametri di esercizio o con specifiche caratteristiche delle materie prime utilizzate. Per tali periodi l'autorità competente per il controllo stabilisce, sentito il gestore, le procedure da adottare per la stima delle emissioni. La disposizione data da tale autorità deve essere allegata al registro di cui al punto 2.7.

2.6. I dati misurati o stimati con le modalità di cui al punto 2.5 concorrono ai fini della verifica del rispetto dei valori limite.

2.7. I dati relativi ai controlli analitici discontinui previsti nell'autorizzazione ed ai controlli previsti al punto 2.5 devono essere riportati dal gestore su appositi registri ai quali devono essere allegati i certificati analitici. I registri devono essere tenuti a disposizione dell'autorità competente per il controllo. Uno schema esemplificativo per la redazione dei registri è riportato in appendice 1.

2.8. Ogni interruzione del normale funzionamento degli impianti di abbattimento (manutenzione ordinaria e straordinaria, guasti, malfunzionamenti, interruzione del funzionamento dell'impianto produttivo) deve essere annotata su un apposito registro. Il registro deve essere tenuto a disposizione dell'autorità competente per il controllo. Uno schema esemplificativo per la redazione del registro è riportato in appendice 2.

2.9. Nelle more dell'emanazione del decreto di cui all'articolo 271, comma 17, ai fini della verifica del rispetto dei valori limite si applicano le procedure di calibrazione degli strumenti di misura stabilite dall'autorità competente per il controllo sentito il gestore.

## 3. Requisiti e prescrizioni funzionali dei sistemi di monitoraggio in continuo delle emissioni

3.1. Nella realizzazione e nell'esercizio dei sistemi di rilevamento devono essere perseguiti, per la misura di ogni singolo parametro, elevati livelli di accuratezza e di disponibilità dei dati elementari. Il sistema di rilevamento deve essere realizzato con una configurazione idonea al funzionamento continuo non presidiato in tutte le condizioni ambientali e di processo. Il gestore è tenuto a garantire la qualità dei dati mediante l'adozione di procedure che documentino le modalità e l'avvenuta esecuzione degli interventi manutentivi programmati e straordinari e delle operazioni di calibrazione e taratura della strumentazione di misura. Tali procedure sono stabilite dall'autorità competente per il controllo sentito il gestore e devono, in particolare, prevedere:

- a) la verifica periodica, per ogni analizzatore, della risposta strumentale su tutto l'intervallo di misura tramite prove e tarature fuori campo;
- b) il controllo e la correzione in campo delle normali derive strumentali o dell'influenza esercitata sulla misura dalla variabilità delle condizioni ambientali;
- c) l'esecuzione degli interventi manutentivi periodici per il mantenimento dell'integrità e dell'efficienza del sistema, riguardanti, ad esempio, la sostituzione dei componenti attivi soggetti ad esaurimento, la pulizia di organi filtranti, ecc.;

d) la verifica periodica in campo delle curve di taratura degli analizzatori.

3.2. Per ogni strumento devono essere registrate le azioni di manutenzione periodica e straordinaria mediante la redazione di una tabella di riepilogo degli interventi, di cui è riportato uno schema esemplificativo in appendice 3.

3.3. Gli analizzatori in continuo devono essere certificati. In attesa della disciplina di un'apposita certificazione da introdurre ai sensi dell'articolo 271, comma 17, possono essere utilizzati, previa verifica di idoneità da parte dell'autorità competente per il controllo, gli analizzatori provvisti di una certificazione acquisita da un ente certificatore estero appartenente ad uno Stato dell'Unione europea accreditato da un ente operante nell'ambito della convenzione denominata «European cooperation for accreditation», purché l'atto di certificazione sia corredato da:

- a) rapporti di prova emessi da laboratori che effettuano prove accreditate secondo la norma EN ISO/IEC 17025 in cui siano indicati il campo di misura, il limite di rilevabilità, la deriva, il tempo di risposta e la disponibilità dei dati sul lungo periodo; tali rapporti, su richiesta dell'autorità competente, devono essere resi disponibili in lingua italiana, con traduzione asseverata presso i competenti uffici del Tribunale;
- b) esiti delle verifiche di sistema condotte secondo la norma EN 45011 dall'ente certificatore.

In alternativa a tali analizzatori possono essere utilizzati, previa verifica di idoneità da parte dell'autorità competente per il controllo, gli analizzatori autorizzati, con apposito provvedimento, da una pubblica amministrazione di uno Stato estero appartenente all'Unione europea. In questo caso il provvedimento deve essere corredato dalla documentazione di cui alla lettera a).

Nella verifica di idoneità l'autorità valuta, anche sulla base dei parametri indicati nella lettera a) la capacità degli analizzatori di rilevare gli inquinanti nelle emissioni dell'impianto in relazione alle caratteristiche qualitative e quantitative degli inquinanti, ai valori limite di emissione e alle eventuali prescrizioni contenute nell'autorizzazione.

3.4. La misura in continuo delle grandezze deve essere realizzata con un sistema che espleti le seguenti funzioni:

- campionamento ed analisi;
- calibrazione;
- acquisizione, validazione, elaborazione automatica dei dati.

Tali funzioni possono essere svolte da sottosistemi a sé stanti, eventualmente comuni a più analizzatori, oppure da una singola apparecchiatura di analisi.

3.5. La sezione di campionamento deve essere posizionata secondo la norma UNI 10169 (edizione giugno 1993) o, ove ciò non sia tecnicamente possibile, secondo le disposizioni date dalle autorità competenti per il controllo, sentito il gestore. La sezione di campionamento deve essere resa accessibile e agibile, con le necessarie condizioni di sicurezza, per le operazioni di rilevazione.

3.6. Ogni analizzatore installato deve avere un sistema di calibrazione in campo. Il sistema di calibrazione, ove tecnicamente possibile in relazione al tipo di analizzatore utilizzato, deve essere di tipo automatico e può utilizzare:

- sistemi di riferimento esterni, quali bombole con concentrazioni certificate o calibratori dinamici, oppure, se l'utilizzo dei sistemi di riferimento esterni non è tecnicamente o economicamente possibile,
- sistemi interni agli analizzatori stessi.

3.7. Il sistema per l'acquisizione, la validazione e l'elaborazione dei dati, in aggiunta alle funzioni di cui ai punti seguenti, deve consentire:

- la gestione delle segnalazioni di allarme e delle anomalie provenienti dalle varie apparecchiature;
- la gestione delle operazioni di calibrazione automatica, ove prevista;
  
- l'elaborazione dei dati e la redazione di tabelle in formato idoneo per il confronto con i valori limite; tali tabelle sono redatte secondo le indicazioni riportate nel punto 5.4.

3.7.1. L'acquisizione dei dati comprende le seguenti funzioni :

- la lettura istantanea, con opportuna frequenza, dei segnali elettrici di risposta degli analizzatori o di altri sensori;
- la traduzione dei segnali elettrici di risposta in valori elementari espressi nelle unità di misura pertinenti alla grandezza misurata;
- la memorizzazione dei segnali validi;
- il rilievo dei segnali di stato delle apparecchiature principali ed ausiliarie necessarie per lo svolgimento delle funzioni precedenti.

Per lo svolgimento di tali funzioni e per le elaborazioni dei segnali acquisiti è ammesso l'intervento dell'operatore, il quale può introdurre nel sistema dati e informazioni. Tali dati e informazioni devono essere archiviati e visualizzati con gli stessi criteri degli altri parametri misurati.

3.7.2. Il sistema di validazione delle misure deve provvedere automaticamente, sulla base di procedure di verifica predefinite, a validare sia i valori elementari acquisiti, sia i valori medi orari calcolati. Le procedure di validazione adottate in relazione al tipo di processo e ad ogni tipo di analizzatore, devono essere stabilite dall'autorità competente per il controllo, sentito il gestore. Per i grandi impianti di combustione, i dati non sono comunque validi se:

- i dati elementari sono stati acquisiti in presenza di segnalazioni di anomalia del sistema di misura tali da rendere inaffidabile la misura stessa;
- i segnali elettrici di risposta dei sensori sono al di fuori di tolleranze predefinite;
- lo scarto tra l'ultimo dato elementare acquisito ed il valore precedente supera una soglia massima che deve essere fissata dall'autorità competente per il controllo;
- il numero di dati elementari validi che hanno concorso al calcolo del valore medio orario è inferiore al 70% del numero dei valori teoricamente acquisibili nell'arco dell'ora;
- il massimo scarto tra le misure elementari non è compreso in un intervallo fissato dall'autorità competente per il controllo;
- il valore medio orario non è compreso in un intervallo fissato dall'autorità competente per il controllo;

3.7.3 Le soglie di validità di cui al punto precedente devono essere fissate in funzione del tipo di processo e del sistema di misura. I valori medi orari archiviati devono essere sempre associati ad un indice di validità che permetta di escludere automaticamente i valori non validi o non significativi dalle elaborazioni successive.

3.7.4. Per preelaborazione dei dati si intende l'insieme delle procedure di calcolo che consentono di definire i valori medi orari espressi nelle unità di misura richieste e riferiti alle condizioni fisiche prescritte, partendo dai valori elementari acquisiti nelle unità di misura pertinenti alla grandezza misurata. Nel caso in cui sia prevista la calibrazione automatica degli analizzatori, la preelaborazione include anche la correzione dei valori misurati sulla base dei risultati dell'ultima calibrazione valida.

3.8. Se la misura di concentrazione è effettuata sui effluenti gassosi umidi e deve essere riportata ad un valore riferito agli effluenti gassosi secchi si applica la seguente formula:

$$C_s = \frac{C_u}{1 - U_f}$$

dove:

- $C_s$  è la concentrazione riferita agli effluenti gassosi secchi;
- $C_u$  è la concentrazione riferita agli effluenti gassosi umidi;
- $U_f$  è il contenuto di vapor d'acqua negli effluenti gassosi espresso come rapporto in volume (v/v).

3.8.1. Per i sistemi di misura di tipo estrattivo dotati di apparato di deumidificazione del campione con umidità residua corrispondente all'umidità di saturazione ad una temperatura non superiore a 4 °C, le concentrazioni misurate possono essere considerate come riferite agli effluenti gassosi secchi. In tal caso non è necessaria la correzione di cui al punto precedente.

3.8.2. Ove le caratteristiche del processo produttivo sono tali per cui la percentuale di umidità dipende da parametri noti è ammessa la determinazione del tenore di umidità a mezzo calcolo tramite dati introdotti nel sistema dall'operatore.

3.9. Quando in un processo di produzione è stato verificato che nelle emissioni la concentrazione di NO<sub>2</sub> è inferiore o uguale al 5% della concentrazione totale di NO<sub>x</sub> (NO<sub>x</sub> = NO + NO<sub>2</sub>), è consentita la misura del solo monossido di azoto (NO). In tal caso la concentrazione degli ossidi di azoto NO<sub>x</sub> si ottiene tramite il seguente calcolo: NO<sub>x</sub> = NO/0,95.

3.10. Ove opportuno può essere adottato un criterio analogo a quello del punto

3.9. per la misura degli ossidi di zolfo (SO<sub>x</sub> = SO<sub>2</sub> + SO<sub>3</sub>).

#### 4. Tarature e verifiche

4.1. Le verifiche periodiche, di competenza del gestore, consistono nel controllo periodico della risposta su tutto il campo di misura dei singoli analizzatori, da effettuarsi con periodicità almeno annuale. Tale tipo di verifica deve essere effettuata anche dopo interventi manutentivi conseguenti ad un guasto degli analizzatori.

4.2. Nel caso di analizzatori utilizzati nei sistemi estrattivi, la taratura coincide con le operazioni di calibrazione strumentale. La periodicità dipende dalle caratteristiche degli analizzatori e dalle condizioni ambientali di misura e deve essere stabilita dall'autorità competente per il controllo, sentito il gestore.

4.2.1 Nel caso di analizzatori in situ per la misura di gas o di polveri, che forniscono una misura indiretta del valore della concentrazione, la taratura consiste nella determinazione in campo della curva di correlazione tra risposta strumentale ed i valori forniti da un secondo sistema manuale o automatico che rileva la grandezza in esame. In questo caso la curva di taratura è definita con riferimento al volume di effluente gassoso nelle condizioni di pressione, temperatura e percentuale di ossigeno effettivamente presenti nel condotto e senza detrazioni della umidità (cioè in mg/m<sup>3</sup> e su tal quale). I valori determinati automaticamente dal sistema in base a tale curva sono riportati, durante la fase di preelaborazione dei dati, alle condizioni di riferimento prescritte. La curva di correlazione si ottiene per interpolazione, da effettuarsi col metodo dei minimi quadrati o con altri criteri statistici, dei valori rilevati attraverso più misure riferite a diverse concentrazioni di inquinante nell'effluente gassoso. Devono essere effettuate almeno tre misure per tre diverse concentrazioni di inquinante.

L'interpolazione può essere di primo grado (lineare) o di secondo grado (parabolica) in funzione del numero delle misure effettuate a diversa concentrazione, del tipo di inquinante misurato e del tipo di processo. Deve essere scelta la curva avente il coefficiente di correlazione più prossimo all'unità.

Le operazioni di taratura sopra descritte devono essere effettuate con periodicità almeno annuale.

4.2.2. La risposta strumentale sullo zero degli analizzatori in situ con misura diretta deve essere verificata nei periodi in cui l'impianto non è in funzione.

4.3. Le verifiche in campo sono le attività destinate all'accertamento della correttezza delle operazioni di misura. Tali attività sono effettuate dall'autorità competente per il controllo o dal gestore sotto la supervisione della stessa.

4.3.1. Per gli analizzatori in situ che forniscono una misura indiretta le verifiche in campo coincidono con le operazioni di taratura indicate nel punto 4.2.

4.3.2 Per le misure di inquinanti gassosi basati su analizzatori in situ con misura diretta e di tipo estrattivo, la verifica in campo consiste nella determinazione dell'indice di accuratezza relativo da effettuare come descritto nel punto 4.4. e con periodicità almeno annuale.

4.4. La verifica di accuratezza di una misura si effettua confrontando le misure rilevate dal sistema in esame con le misure rilevate nello stesso punto o nella stessa zona di campionamento da un altro sistema di misura assunto come riferimento. L'accordo tra i due sistemi si valuta, effettuando almeno tre misure di confronto, tramite l'indice di accuratezza relativo (IAR). Tale indice si calcola, dopo aver determinato i valori assoluti (Xi) delle differenze delle concentrazioni misurate dai due sistemi nelle N prove effettuate, applicando la formula seguente:

$$IAR = 100 \cdot \frac{1 - (M + I_c)}{M_r}$$

Dove:

- M è la media aritmetica degli N valori xi
- M<sub>r</sub> è la media dei valori delle concentrazioni rilevate dal sistema di riferimento;
- I<sub>c</sub> è il valore assoluto dell'intervallo di confidenza calcolato per la media degli N valori xi ossia:

$$I_c = t_n \cdot \frac{S}{\sqrt{N}}$$

dove:

- N è il numero delle misure effettuate
- S è la deviazione standard dei valori xi cioè:

$$S = \sqrt{\frac{\sum_{i=1}^N (x_i - M)^2}{N - 1}}$$

- t<sub>n</sub> è la variabile causale t di Student calcolata per un livello di fiducia del 95% e per n gradi di libertà pari a (N - 1). I valori di t<sub>n</sub> sono riportati nella tabella seguente in funzione di N:

N	t <sub>n</sub>
3	4.303
4	3.182
5	2.776

6	2.571
7	2.447
8	2.365
9	2.306
10	2.262
11	2.229
12	2.201
13	2.179
14	2.160
15	2.145
16	2.131

La correttezza delle operazioni di misura è verificata se l'indice di accuratezza relativo delle due misure è superiore all'80%.

## 5. Elaborazione, presentazione e valutazione dei risultati

5.1. In fase di preelaborazione dei dati il valore medio orario deve essere invalidato se la disponibilità dei dati elementari è inferiore al 70%.

5.1.1. Salvo diversamente disposto dall'autorizzazione, i valori medi su periodi di osservazione diversi dall'ora sono calcolati, ai fini del confronto con i pertinenti valori limite, a partire dal valore medio orario.

5.1.2. I valori medi orari calcolati sono utilizzabili nelle elaborazioni successive ai fini della verifica dei valori limite se, oltre ad essere validi relativamente alla disponibilità dei dati elementari, si riferiscono ad ore di normale funzionamento. Il sistema di acquisizione o elaborazione dei dati deve essere pertanto in grado di determinare automaticamente, durante il calcolo delle medie per periodi di osservazione superiori all'ora, la validità del valore medio orario. I valori di concentrazione devono essere riportati alle condizioni di riferimento e sono ritenuti validi se sono valide le misure, effettuate contemporaneamente, di tutte le grandezze necessarie alla determinazione di tali valori, fatto salvo quanto previsto dal punto 3.8.2.

5.2. Salvo diversamente disposto nell'autorizzazione, i limiti alle emissioni si intendono riferiti alle concentrazioni mediate sui periodi temporali (medie mobili di 7 giorni, mensili, giornalieri ecc.) indicati, per le diverse tipologie di impianto, nel presente decreto.

5.2.1. Qualora i valori limite di emissione si applichino alle concentrazioni medie giornaliere, allo scadere di ogni giorno devono essere calcolati ed archiviati i valori di concentrazione medi giornalieri secondo quanto indicato al punto 5.1.1. Nel caso in cui la disponibilità delle medie orarie riferite al giorno sia inferiore al 70% il valore medio giornaliero è invalidato. In questi casi la verifica del rispetto del limite giornaliero deve essere effettuata con le procedure previste nel punto 5.5.1. Il valore medio giornaliero non deve essere calcolato nel caso in cui le ore di normale funzionamento nel giorno siano inferiori a 6. In tali casi si ritiene non significativo il valore medio giornaliero. Ove prescritto nell'autorizzazione o richiesto dall'autorità competente per il controllo, nel caso in cui l'autorizzazione stabilisca un valore limite di emissione riferito ad un periodo di osservazione inferiore al mese, allo scadere di ogni giorno devono essere registrati i casi in cui il valore medio giornaliero è risultato superiore al valore limite; tale superamento deve essere espresso come incremento percentuale rispetto al valore limite.

5.2.2. Qualora i valori limite di emissione si applichino alle concentrazioni medie mobili di 7 giorni, allo scadere di ogni giorno devono essere calcolati ed archiviati i valori di concentrazione media degli ultimi sette giorni trascorsi (media mobile di sette giorni). Nel caso in cui la disponibilità delle medie orarie calcolate nei sette giorni sia inferiore al 70% il valore medio è invalidato. La media dei sette giorni non deve essere calcolata nel caso in cui le ore di normale funzionamento nei sette giorni sono inferiori a 42. In tali casi si ritiene non significativo il valore della media.

5.2.3. Qualora i valori limite di emissione si applichino alle concentrazioni medie mensili, allo scadere di ogni mese civile devono essere calcolati ed archiviati il valore limite relativo al mese trascorso (nel caso di impianti multicomcombustibile) ed il valore medio di emissione relativo allo stesso periodo. Il valore medio mensile non deve essere calcolato nel caso in cui le ore di normale funzionamento nel mese civile siano inferiori a 144. In tali casi si ritiene non significativo il valore medio mensile. Nel caso in cui la disponibilità delle medie orarie nel mese, calcolata secondo quanto indicato al punto 5.5, sia inferiore all'80%, il valore medio mensile calcolato automaticamente non deve essere considerato direttamente utilizzabile per la verifica del rispetto del valore limite. In questi casi la verifica del rispetto del limite mensile deve essere effettuata ai sensi del punto 5.5.1.

5.2.4. Fermo restando quanto stabilito al punto 5.3, per gli impianti di cui all'allegato I, parte IV, sezione 1, il mese, salvo diversa prescrizione autorizzativa, è inteso come una sequenza di 720 ore di normale funzionamento. Il valore medio mensile è la media aritmetica dei valori medi orari validi rilevati nel corso di ognuna delle sequenze consecutive di 720 ore considerate.

5.2.5 I valori medi mensili calcolati ai sensi del punto 5.2.4. sono archiviati e, ove richiesto dall'autorità competente per il controllo, trasmessi alla stessa unitamente ai riferimenti di inizio e fine periodo del calcolo nonché al numero dei dati validi che concorrono al calcolo stesso. Nel caso in cui la disponibilità delle medie orarie valide nelle 720 ore considerate sia inferiore all'80%, il valore medio mensile calcolato automaticamente non è considerato direttamente utilizzabile per la verifica del rispetto del valore limite. In questi casi la verifica del rispetto del limite deve essere effettuata con le procedure previste nel punto 5.5.1.

5.3. Per i grandi impianti di combustione, di cui all'allegato II, parte I, paragrafo 3, relativamente agli inquinanti SO<sub>2</sub> ed NO<sub>x</sub> e polveri, allo scadere di ogni mese civile sono calcolati ed archiviati i seguenti valori:

- il valore limite di emissione relativo al mese trascorso, calcolato secondo quanto previsto nello stesso paragrafo;
- il valore medio di emissione relativo allo stesso periodo.

Fermo restando il calcolo delle medie di 48 ore per gli impianti di combustione anteriori al 1988 e anteriori al 2006 e salvo diversa disposizione autorizzativa o data dall'autorità competente per il controllo, il valore medio mensile non viene calcolato nel caso in cui le ore di normale funzionamento nel mese civile siano inferiori a 240. In tali casi si ritiene non significativo il valore medio mensile. Nel caso in cui la disponibilità delle medie orarie nel mese calcolate ai sensi del punto 5.5. sia inferiore all'80%, il valore medio mensile calcolato automaticamente non è considerato direttamente utilizzabile per la verifica del rispetto del valore limite. In questi casi la verifica del rispetto del limite mensile è effettuata ai sensi del punto 5.5.1.

5.3.1 Il calcolo delle medie di 48 ore si riferisce a sequenze consecutive di 48 ore di normale funzionamento. Ogni media è archiviata allo scadere del periodo a cui il calcolo si riferisce. Contestualmente deve essere calcolato, ai sensi dell'allegato II, parte I, paragrafo 3, e archiviato il valore limite relativo alle stesse 48 ore di normale funzionamento. Nel caso in cui la disponibilità delle medie orarie nelle 48 ore considerate sia inferiore al 70% il valore medio non è considerato valido ai fini della verifica del rispetto del limite sulle medie di 48 ore. Allo scadere di ognuno dei periodi di calcolo si provvede ad aggiornare e archiviare l'elenco dei casi in cui le medie di 48 ore hanno superato il 110% del limite corrispondente ed il numero delle medie di 48 ore valide dall'inizio dell'anno. Nel calcolare le percentuali delle medie di 48 ore da sottoporre a verifica si fa riferimento alle medie di 48 ore valide e si approssima il numero risultante per eccesso o per difetto al numero intero più vicino.

5.4. Il gestore è tenuto a conservare e a mettere a disposizione dell'autorità competente per il controllo, per un periodo minimo di cinque anni, salvo diversa disposizione autorizzativa, i dati rilevati ed elaborati secondo quanto previsto ai punti 5.1, 5.2. e 5.3 utilizzando, per l'archiviazione, appositi formati predisposti dall'autorità competente per il controllo, sentito il gestore. Si riporta in appendice 4 un esempio di tale formato relativo ai grandi impianti di combustione.

5.5. L'indice di disponibilità mensile delle medie orarie del singolo inquinante, si calcola nel seguente modo:

$$Id = 100 \cdot \frac{Ns}{Onf}$$

dove:

- Ns è il numero delle medie orarie valide registrate dal sistema di acquisizione.
- Onf sono le ore di normale funzionamento dell'impianto nel mese.

Il gestore è tenuto a riportare nella documentazione di cui al punto 5.4 le cause di indisponibilità dei dati.

5.5.1. Qualora l'indice di cui al punto 5.5. sia inferiore all'80%, la verifica del rispetto dei valori limite deve essere effettuata integrando i dati rilevati automaticamente con i dati e le informazioni raccolti in conformità a quanto indicato nei punti 2.5, 2.6 e 2.7.

*Appendice 1 - Schema esemplificativo dei registri relativi ai controlli discontinui di cui ai punti 2.5 e 2.7*

Ragione sociale .....

Autorizzazione alle emissioni in atmosfera ex art ..... n° ..... del .....

Sigla dei punti di emissione	Origine	Data del prelievo	Portata (Nm <sup>3</sup> /h)	Inquinanti emessi	Concentrazione (mg/Nm <sup>3</sup> )	Flusso di massa (g/h)	mgNm <sup>3</sup>	Valori limite g/h
------------------------------	---------	-------------------	------------------------------	-------------------	--------------------------------------	-----------------------	-------------------	-------------------



Appendice 2 - Schema esemplificativo del registro relativo ai casi di interruzione del normale funzionamento degli impianti di abbattimento (manutenzione ordinaria e straordinaria, guasti, malfunzionamenti, interruzione dell'impianto produttivo) (punto 2.8.)

Ragione sociale .....

Autorizzazione alle emissioni in atmosfera ex art ..... n° ..... del .....

Sigla emissioni	Tipologia impianto di abbattimento	Motivo interruzione dell'esercizio	Data ed ora dell'interruzione	Data ed ora del ripristino	Durata della fermata in ore
--------------------	---------------------------------------	---------------------------------------	----------------------------------	-------------------------------	--------------------------------

Appendice 3 - Schema esemplificativo della tabella di riepilogo degli interventi di manutenzione periodica e straordinaria degli strumenti di misura (punto 3.2.)

QUADERNO DI MANUTENZIONE

Stabilimento .....

Apprecchio N° .....

Manutenzione periodica

Tipo di manutenzione .....

Ditta che esegue il lavoro

Addetto alle prove

Calendario degli interventi periodici

Data ..... Firma addetto ..... Note .....

Interventi straordinari

Tipo di strumento

Tipo di malfunzionamento

Data

Rilevata da

Intervento N°

Eseguito da

Data

Esito

Descrizione intervento

Firma dell'addetto

*Appendice 4 - Esempio di formato per l'archiviazione dei dati relativi ai grandi impianti di combustione (punto 5.4).*

Tabella dei dati giornalieri

Dati di riferimento:

- numero delle ore di normale funzionamento nelle 48 ore trascorse (dalle 24 del giorno corrente alle ore 0 del giorno precedente);
- frazione della potenza media generata (elettrica o termica) con i diversi combustibili nel giorno e nelle 48 ore trascorse (proporzione in ragione del calore prodotto dai diversi combustibili);
- tenore di ossigeno di riferimento nelle 48 ore trascorse;
- tenore medio di ossigeno misurato nelle 48 ore trascorse;

Dati per inquinante:

- limiti applicabili nelle 48 ore;
- concentrazione media nelle 48 ore trascorse;
- numero delle medie orarie valide nelle 48 ore trascorse;

Tabella dei dati mensili e di sintesi

La tabella riporta i valori medi mensili di consuntivo e i dati di sintesi per i parametri da valutare su base annuale.

Dati di riferimento:

- numero delle ore di normale funzionamento nel mese;
- tenore di ossigeno di riferimento (può essere variabile nel caso di impianti multicomcombustibile);
- tenore medio di ossigeno misurato;
- frazione della potenza generata (elettrica o termica) con i diversi combustibili nel mese.

Dati per inquinante:

- concentrazioni medie mensili rilevate;
- numero delle medie orarie valide rilevate nel mese;
- limiti applicabili nel mese;
- numero delle 48 ore caratterizzate da media valida;
- numero delle medie di 48 ore che nel mese hanno superato il 110% del limite corrispondente.

Tabella dei dati annuali

La tabella riporta il riepilogo di tutti i valori mensili consuntivati ed il consuntivo per inquinante dei dati da valutare su base annuale.

Dati su base annuale:

- numero delle ore di normale funzionamento nell'anno;
- numero delle 48 ore caratterizzate da media valida ed il calcolo del 5% o del 3% di tale numero (cioè del complemento al 95 e al 97%);
- numero delle medie di 48 ore che nell'anno hanno superato il 110% del limite corrispondente.

**ALLEGATO VII - Operazioni di deposito della benzina e sua distribuzione dai terminali agli impianti di distribuzione**

## **Parte I**

### 1. Definizioni

Ai fini del presente allegato si intende per:

- a) vapori: composti aeriformi che evaporano dalla benzina;
- b) vapori di ritorno: vapori provenienti da impianti di deposito o da cisterne mobili in fase di caricamento;
- c) vapori residui: vapori che rimangono nella cisterna dopo lo scarico di benzina agli impianti di deposito;
- d) sistema di recupero dei vapori: l'attrezzatura per il recupero di benzina dai vapori durante le operazioni di caricamento presso i terminali;
- e) carro-cisterna: una cisterna mobile costituita da una sovrastruttura che comprende una o più cisterne ed i relativi equipaggiamenti, e da un telaio munito dei propri equipaggiamenti (ruote, sospensioni), destinata al trasporto di benzine su rotaia;
- f) nave-cisterna: una cisterna mobile costituita da una nave destinata alla navigazione interna quale definita nel capitolo 1 della direttiva 82/714/CEE del Consiglio, del 4 ottobre 1982, destinata al trasporto di benzine in cisterne;

## **Parte II**

### 1. Requisiti per gli impianti di deposito di benzina presso i terminali

#### 1.1 Rivestimenti

Le pareti esterne ed i tetti degli impianti di deposito di superficie devono essere dipinti di un colore con riflessione totale del calore radiante pari o superiore al 70%. Il rispetto di tali adempimenti deve essere certificato dal gestore con una dichiarazione in cui si attesti che, per la verniciatura, sono state utilizzate vernici certificate dal fornitore come rispondenti alle norme contenute nell'appendice, applicate secondo regole di buona tecnica.

Detta disposizione non si applica agli impianti di deposito collegati ad un sistema di recupero dei vapori conforme ai requisiti di cui al punto 2.3.

Le operazioni di verniciatura possono essere programmate in modo da essere effettuate come parte dei normali cicli di manutenzione degli impianti di deposito. Il programma delle manutenzioni deve essere conservato dal gestore e reso disponibile su richiesta dell'autorità competente per il controllo.

#### 1.2 Dispositivi per il contenimento dei vapori di benzina

Gli impianti di deposito con tetto galleggiante esterno devono essere dotati di un dispositivo primario di tenuta che copra lo spazio anulare tra la parete del serbatoio e il perimetro esterno del tetto galleggiante, nonché di un dispositivo secondario fissato su quello primario. Tali dispositivi devono essere progettati in modo da assicurare un contenimento complessivo dei vapori pari o superiore al 95% di quello di un serbatoio simile, a tetto fisso, privo di dispositivi di controllo per il contenimento dei vapori ovvero di un serbatoio a tetto fisso dotato solo di valvola limitatrice di pressione. Il rispetto di tali adempimenti deve essere certificato dal gestore con una dichiarazione in cui si attesti che la progettazione del sistema a doppia tenuta risponde a quanto previsto dal presente punto 1.2, verificato sulla base delle procedure di stima, contenute nella normativa API (American Petroleum Institute) MPMS, Chapter 19, e che tale sistema è stato installato a regola d'arte. A tal fine si utilizza il "Manual of Petroleum Measurement Standards" - capitolo 19 - "Evaporative loss measurement", sezione 1 - "Evaporative loss from fixed - roof tanks" e sezione 2 - "Evaporative loss from floating-rooftanks".

I dispositivi di controllo per il contenimento dei vapori degli impianti di deposito devono essere sottoposti a manutenzione periodica secondo le modalità previste dalla regola d'arte.

#### 1.3. Sistemi per il recupero dei vapori di benzina

- Gli impianti di deposito presso terminali la cui costruzione è stata autorizzata dopo il 3 dicembre 1997, ai sensi della normativa vigente al momento dell'autorizzazione, costituiti da serbatoi a tetto fisso, devono essere collegati ad un sistema di recupero dei vapori in conformità ai requisiti di cui al paragrafo 2. In alternativa, detti depositi devono essere progettati con un tetto galleggiante, interno o esterno, e dotati di dispositivi primari e secondari a tenuta in modo da rispondere ai requisiti relativi alle prestazioni stabiliti dal punto 1.2.

- Gli altri impianti di deposito presso i terminali, costituiti da serbatoi a tetto fisso, devono essere collegati ad un sistema di recupero dei vapori in conformità alle disposizioni contenute nel paragrafo 2. In alternativa, detti depositi devono essere dotati di un tetto galleggiante interno con un dispositivo primario a tenuta progettato in modo da assicurare un contenimento complessivo dei vapori pari o superiore al 90% di quello di un serbatoio simile a tetto fisso privo di dispositivi di controllo dei vapori.

1.4 Ai serbatoi a tetto fisso situati presso i terminali cui è consentito, ai sensi del punto 2.2, il deposito temporaneo dei vapori non si applicano i requisiti relativi ai dispositivi per il contenimento dei vapori di benzina di cui al punto 1.3.

### **Appendice - Misura del fattore di riflessione delle superfici dei serbatoi.**

Ai fini di quanto prescritto al punto 1.2. per la determinazione del fattore di riflessione delle superfici dei serbatoi, può essere utilizzato uno dei seguenti metodi di misura.

a) Metodo basato sulla misura del fattore di riflessione totale del calore radiante. Per riflessione totale del calore radiante si intende la riflessione dell'energia solare totale incidente, misurata nello spettro compreso fra  $0,3 \div 2,5 \mu\text{m}$  di lunghezza d'onda (spettro solare incidente a livello della superficie terrestre).

Specifiche di prova: la procedura di prova per la determinazione del fattore di riflessione di una superficie (ottenuta in laboratorio su provini campione), si basa sulle seguenti norme tecniche di riferimento: ASTM E 903-82 (1) ed ISO 9050 (2). Il fattore di riflessione della superficie deve essere superiore o uguale al 70%.

b) Metodo basato sulla misura del fattore di riflessione totale dell'energia luminosa.

Tale metodo si riferisce alla misura del solo fattore di riflessione totale dell'energia luminosa ed è quindi relativo alla sola parte della radiazione solare contenuta nel campo dello spettro visibile ( $0,38 \div 0,78 \mu\text{m}$ ).

Specifiche di prova: la procedura di prova per la determinazione del fattore di riflessione totale dell'energia luminosa di una superficie (ottenuta su provini campione in laboratorio) si basa sulla normativa di riferimento applicabile UNI 9389 (3) ed ISO 2813 (4).

Il fattore di riflessione della superficie all'energia luminosa deve essere superiore o uguale al 70%.

Nel caso in cui siano presenti serbatoi con superfici di materiale diverso o verniciati con colori diversi il valore medio di riflessione può essere calcolato dagli indici di riflessione (misurati su campioni con uno dei precedenti metodi per i singoli colori), pesati con le estensioni delle relative aree di serbatoio. Il valore medio di riflessione così calcolato deve essere superiore o uguale al 70%.

Riferimenti:

(1) ASTM E 903-82: «Standard test method for solar absorptance, reflectance and transmittance of materials using integrating spheres».

(2) ISO 9050: «Glass in building. Determination of light transmittance, direct solar transmittance, total solar energy transmittance and ultraviolet transmittance, and related glazing factors».

(3) UNI 9389: «Misura della riflessione di pellicole di prodotti vernicianti non metallizzanti».

(4) ISO 2813: «Paints and varnishes-Determination of specular gloss of non-metallic paint films at 20°, 60° and 85°».

2. Requisiti per gli impianti di caricamento presso i terminali.

2.1 Attrezzature per il caricamento dal basso

Le torri di caricamento di veicoli-cisterna presenti presso i terminali devono soddisfare le specifiche relative alle attrezzature per il caricamento dal basso previste dal punto 3.2.

2.2. Recupero di vapori

I vapori di ritorno provenienti da una cisterna mobile in fase di caricamento devono essere convogliati, tramite una linea di collegamento a tenuta di vapore, verso un sistema di recupero di vapori. Tale disposizione non si applica alle operazioni di caricamento dall'alto di cisterne mobili che, in accordo con le deroghe previste all'articolo 276, comma 5, non sono conformi alle prescrizioni per il caricamento dal basso stabilite al punto 3.2.

Nei terminali presso i quali negli tre anni civili precedenti l'anno in corso è stata movimentata una quantità di benzina inferiore a 25.000 tonnellate/anno, il deposito temporaneo dei vapori può sostituire il recupero immediato dei vapori presso il terminale. Il serbatoio adibito esclusivamente a tale uso deve essere chiaramente identificato. Per quantità movimentata si intende la quantità totale annua massima di benzina caricata in cisterne mobili dagli impianti di deposito del terminale.

Nei terminali in cui la benzina è caricata su navi, può essere adottato un sistema di combustione dei vapori, se ogni altra operazione di recupero dei vapori è pericolosa o tecnicamente impossibile a causa del volume dei vapori di ritorno. I gestori degli impianti di caricamento che producono emissioni in atmosfera provenienti dai sistemi di recupero dei vapori o dalle unità di combustione di vapori devono ottenere l'autorizzazione alle emissioni ai sensi del titolo I del presente decreto.

2.3. Valori limite di emissione, criteri per la valutazione della conformità dei valori misurati ai valori limite di emissione

Agli effluenti gassosi emessi dai sistemi di recupero dei vapori si applica il valore limite di emissione pari a 10 g/Nm<sup>3</sup> espressi come media oraria.

Le misurazioni effettuate ai fini della valutazione della conformità delle emissioni ai valori limite devono essere effettuate per un'intera giornata lavorativa (minimo sette ore) in condizioni di normale movimentazione.

Dette misurazioni possono essere continue o discontinue. Le misurazioni discontinue devono essere rilevate almeno quattro volte ogni ora.

L'errore totale di misurazione dovuto alle attrezzature utilizzate, al gas di taratura e al metodo applicato, non deve superare il 10% del valore misurato.

L'apparecchiatura utilizzata deve essere in grado di misurare almeno concentrazioni di 1 g/Nm<sup>3</sup>.

La precisione della misura deve essere almeno pari al 95% del valore misurato. I controlli di competenza del gestore sono effettuati con periodicità semestrale.

2.4. Misure per la prevenzione di emissioni diffuse

Prima della messa in servizio dei sistemi di recupero dei vapori, il gestore è tenuto effettuare le procedure di prova cui sottoporre le linee di collegamento di vapori di cui al punto 2.2 e ad istituire ed effettuare apposite procedure di controllo periodico secondo quanto indicato nella seguente appendice. È tenuto altresì a seguire le procedure previste nella medesima appendice in caso di mancato funzionamento dei sistemi di recupero.

2.5. Perdite accidentali

In caso di perdita accidentale di vapore, le operazioni di caricamento devono essere immediatamente arrestate a livello della torre di caricamento attraverso dispositivi automatici di arresto che devono essere installati sulla torre.

## 2.6. Operazioni di caricamento di veicoli cisterna dall'alto

Durante le operazioni di caricamento dall'alto di veicoli cisterna che, in accordo con le deroghe previste all'articolo 276, comma 5, non sono conformi alle prescrizioni per il caricamento dal basso stabilite al punto 3.2 l'uscita del braccio di caricamento deve essere mantenuta vicino al fondo della cisterna mobile, per evitare spruzzi di benzina, ed il braccio di carico deve essere dotato di un dispositivo di captazione dei vapori.

### **Appendice - Procedure di prova cui sottoporre le linee di collegamento di vapore prima della messa in servizio dei sistemi di recupero dei vapori e nel corso della manutenzione periodica e procedure da seguire in caso di mancato funzionamento dei sistemi di recupero**

#### a) Prove di tenuta del sistema di trasferimento (1).

Le tubazioni di convogliamento del vapore devono essere provate, prima della messa in servizio dell'impianto, al fine di verificarne accuratamente la tenuta:

- prima di allacciare le apparecchiature, l'impianto deve essere provato con aria o gas inerte ad una pressione di almeno 100 mbar;
- la durata di prova deve essere di almeno 30 minuti;
- la tenuta deve essere controllata mediante manometro ad acqua od apparecchi di equivalente sensibilità;
- il manometro non deve accusare una caduta di pressione fra le due letture eseguite all'inizio ed al termine del secondo quarto d'ora di prova;
- se si verificano delle perdite, queste devono essere ricercate con l'ausilio di una soluzione saponosa;
- le parti difettose devono essere sostituite e le guarnizioni rifatte;
- non si devono riparare dette parti con mastici, ovvero cianfrinare;
- una volta eliminate le perdite occorre ripetere la prova di tenuta;
- le prove di tenuta precedenti devono essere ripetute con frequenza triennale;
- se i sistemi sono assemblati con collegamenti fissi (per esempio saldati o cementati), essi devono essere testati su tutto l'assemblaggio, con le stesse modalità di prova sopra descritte

#### b) Collegamento delle apparecchiature e messa in servizio dell'impianto.

Effettuato il collegamento delle apparecchiature alle parti fisse, ad allacciamento terminato, dovrà essere controllata, mediante soluzione saponosa od altro idoneo equivalente mezzo, la perfetta tenuta dell'impianto, con particolare riguardo ai collegamenti.

#### c) Avviamento dell'impianto.

Deve essere effettuata una verifica del buon funzionamento delle apparecchiature e degli eventuali dispositivi di sicurezza.

#### d) Manutenzione periodica.

La manutenzione che il gestore deve assicurare consiste nel frequente controllo dello stato di efficienza delle tubazioni e dei collegamenti, con particolare riguardo per i tubi flessibili e le guarnizioni. Le parti difettose devono essere sostituite. Il monitoraggio in servizio deve comprendere un esame visivo del sistema per verificare eventuali danneggiamenti, disallineamenti o corrosioni del sistema di tubazioni e nei giunti.

Deve essere eseguito un esame visivo delle tubazioni flessibili usate per collegare contenitori mobili al sistema di tubazioni di raccolta del vapore, al fine di individuare eventuali danneggiamenti.

Gli esami visivi devono essere ripetuti con frequenza almeno trimestrale.

#### e) Procedure di notifica da seguire in caso di mancato funzionamento dei sistemi di recupero dei vapori.

Il gestore, deve informare l'autorità competente, prima di un pianificato spegnimento di un sistema di recupero vapori che comporti una fermata superiore ai tre giorni. Deve inoltre specificare la data, il periodo previsto ed il motivo dell'arresto.

Nel caso di un arresto non pianificato, il gestore deve informare l'autorità competente della causa dell'arresto, dei provvedimenti attuati al fine di riportare in operazione l'unità e del probabile periodo di non funzionamento. L'autorità competente dispone i provvedimenti necessari ai sensi dell'articolo 271, comma 14.

Il gestore deve adoperarsi per assicurare che il sistema sia riportato in condizioni di operatività il più rapidamente possibile e deve tempestivamente informare l'autorità competente qualora l'arresto si prolunghi per un periodo di tempo superiore a quello originariamente previsto e comunicato all'autorità stessa. Il gestore provvede ad annotare su un apposito registro i periodi di mancata operatività del sistema di recupero dei vapori.

#### Riferimenti:

(1) UNI 7131- 72: «Impianti a gas di petrolio liquefatti per uso domestico non alimentati da rete di distribuzione».

## 3. Requisiti per le cisterne mobili e per i veicoli cisterna.

### 3.1 Contenimento dei vapori di benzina

3.1.1. I vapori residui devono essere trattenuti nella cisterna mobile dopo lo scarico della benzina.

3.1.2. Le cisterne mobili sono progettate e utilizzate in modo che i vapori di ritorno provenienti dagli impianti di deposito situati presso gli impianti di distribuzione o presso i terminali siano raccolti e trattenuti nelle stesse. Il sistema di raccolta deve consentire la tenuta dei vapori durante le operazioni di trasferimento della benzina. Per i carro-cisterna le suddette prescrizioni trovano applicazione solo se gli stessi forniscono la benzina a impianti di distribuzione o la caricano presso i terminali in cui è consentito ai sensi del paragrafo 2, punto 2.2, il deposito temporaneo dei vapori.

3.1.3. Salva l'emissione attraverso le valvole di sfiato previste dalla vigente normativa, i vapori menzionati ai punti 3.1.1. e 3.1.2. sono tratti nella cisterna mobile sino alla successiva operazione di caricamento presso il terminale.

3.1.4. Le cisterne montate su veicoli-cisterna devono essere sottoposte a verifiche triennali della tenuta della pressione dei vapori e del corretto funzionamento delle valvole di sfiato.

3.2. Specifiche per il caricamento dal basso, la raccolta dei vapori e la protezione contro il troppo pieno nei veicoli cisterna.

3.2.1. Accoppiatori.

a) L'accoppiatore per i liquidi sul braccio di caricamento deve essere un accoppiatore femmina, cui corrisponde un adattatore maschio API di 4 pollici (101,6 mm) posizionato sul veicolo-cisterna, quale definito dalla: API RECOMMENDED PRACTICE 1004 SEVENTH EDITION, NOVEMBER 1988 - Bottom Loading and Vapour Recovery for MC-306 Tank Motor Vehicles (Section 2.1.1.1 - Type of Adapter used for Bottom Loading).

b) L'accoppiatore per la raccolta dei vapori sul tubo di raccolta dei vapori della torre di caricamento deve essere un accoppiatore femmina a camma e scanalatura cui corrisponde un adattatore maschio a camma e scanalatura di 4 pollici (101,6 mm) posizionato sul veicolo-cisterna, quale definito dalla: "API RECOMMENDED PRACTICE 1004 SEVENTH EDITION, NOVEMBER 1988 - Bottom Loading and Vapour Recovery for MC-306 Tank Motor. Vehicles (Section 4.1.1.2 - Vapour Recovery Adapter)".

3.2.2. Condizioni di caricamento.

a) Il caricamento normale per i liquidi è di 2.300 litri al minuto (massimo: 2.500 litri al minuto) per braccio di caricamento.

b) Quando il terminale lavora a regime massimo, il sistema di raccolta dei vapori della torre di caricamento, ivi compreso il sistema di recupero dei vapori, può generare una contropressione massima di 55 millibar sul lato del veicolo-cisterna dov'è posizionato l'adattatore per la raccolta dei vapori.

c) Tutte le cisterne montate su veicoli, idonee al caricamento dal basso sono munite di una targa di identificazione che specifica il numero massimo di bracci di caricamento che possono operare simultaneamente purché, in corrispondenza della contropressione massima dell'impianto di cui alla lettera b), non fuoriescano vapori dai compartimenti e dalle valvole.

3.2.3. Collegamento della messa a terra e del rivelatore di dispersione/troppo pieno del veicolo-cisterna.

a) La torre di caricamento deve essere munita di un rivelatore di troppopieno che, collegato al veicolo-cisterna, emette un segnale di consenso all'operazione con logica di interruzione in caso di guasto o malfunzionamento. Il caricamento è consentito ai sensi del punto 2.2., se nessun sensore di troppopieno nei vari compartimenti rileva un livello elevato.

b) Il veicolo-cisterna deve essere collegato al rivelatore collocato sulla torre di caricamento con un connettore elettrico industriale standard a 10 conduttori. Il connettore maschio deve essere montato sul veicolo-cisterna, mentre il connettore femmina deve essere fissato ad un cavo volante raccordato al rivelatore posizionato sulla torre.

c) I rivelatori del livello installati sul veicolo-cisterna devono essere termistori a due fili, sensori ottici a due fili, sensori ottici a cinque fili o dispositivi equivalenti compatibili, purché il sistema sia tale da disporsi automaticamente in condizioni di sicurezza in caso di guasto. I termistori devono avere un coefficiente negativo di temperatura.

d) Il rivelatore collocato sulla torre di caricamento deve essere compatibile con i sistemi a due o a cinque fili montati sul veicolo-cisterna.

e) Il veicolo-cisterna deve essere collegato alla torre di caricamento attraverso il filo comune di terra dei sensori di troppopieno, collegato al conduttore n. 10 del connettore maschio attraverso il telaio del veicolo-cisterna. Il conduttore n. 10 del connettore femmina deve essere collegato al telaio del rivelatore, a sua volta collegato alla terra della torre.

f) Tutte le cisterne idonee al caricamento dal basso sono munite della targa di identificazione di cui al punto 3.2.2, lettera e) che specifica il tipo di sensori per il rilevamento del troppopieno installati (ad esempio, a due o cinque fili).

3.2.4. Posizionamento dei collegamenti.

a) La progettazione delle strutture per il caricamento dei liquidi e la raccolta dei vapori sulla torre di caricamento si basa sul seguente posizionamento dei collegamenti sul veicolo-cisterna:

- L'altezza della linea centrale degli accoppiatori per i liquidi non deve essere superiore a 1,4 metri (senza carico) e inferiore a 0,5 metri (sotto carico); l'altezza ideale è compresa tra 0,7 e 1 metro.

- La distanza orizzontale tra gli accoppiatori non deve essere inferiore a 0,25 metri; la distanza minima ideale è pari a 0,3 metri.

- Tutti gli accoppiatori per i liquidi sono posizionati in un alloggiamento di lunghezza non superiore a 2,5 metri.

- L'accoppiatore per la raccolta dei vapori, ove tecnicamente possibile ed economicamente sostenibile, deve essere posizionato alla sinistra degli accoppiatori per i liquidi, ad un'altezza non superiore a 1,5 metri (senza carico) e non inferiore a 0,5 metri (sotto carico).

b) Il connettore per la messa a terra/troppo pieno, ove tecnicamente possibile ed economicamente sostenibile, deve essere posizionato alla sinistra degli accoppiatori per i liquidi e per la raccolta dei vapori, ad un'altezza non superiore a 1,5 metri (senza carico) e non inferiore a 0,5 metri (sotto carico).

c) I collegamenti sopra descritti sono posizionati su un unico lato del veicolo-cisterna.

### 3.2.5. Blocchi di sicurezza.

#### a) Messa a terra e dispositivo di troppo pieno.

Il caricamento è consentito soltanto quando il rivelatore combinato di messa a terra/trooppieno emette un segnale di autorizzazione. In caso di troppo pieno o di mancanza di messa a terra del veicolo-cisterna, il rivelatore montato sulla torre deve chiudere la valvola di controllo del caricamento.

b) Rilevatore di raccolta dei vapori. Il caricamento è consentito soltanto se il tubo per il recupero dei vapori è collegato al veicolo-cisterna e i vapori spostati possono liberamente fluire dal veicolo-cisterna al sistema di recupero dei vapori dell'impianto.

4. Requisiti per gli impianti di deposito presso gli impianti di distribuzione e per le operazioni di trasferimento della benzina presso gli impianti di distribuzione e presso terminali in cui è consentito il deposito temporaneo di vapori

4.1. I vapori di ritorno durante le operazioni di trasferimento della benzina negli impianti di deposito presso gli impianti di distribuzione dei carburanti devono essere convogliati, tramite una linea di collegamento a tenuta di vapore, verso la cisterna mobile che distribuisce la benzina. Le operazioni di trasferimento possono essere effettuate soltanto se detti dispositivi sono installati e funzionano correttamente.

Il gestore dell'impianto di distribuzione deve predisporre idonee procedure per gli autisti dei veicoli-cisterna che dovranno includere istruzioni sul collegamento della tubazione di bilanciamento del vapore prima del trasferimento della benzina all'impianto di distribuzione dei carburanti. Le procedure devono inoltre contenere istruzioni per la fase di distacco delle tubazioni alla fine delle operazioni di trasferimento.

Le operazioni di trasferimento devono essere riportate nel registro di carico e scarico dell'impianto di distribuzione del carburante e controfirmate dal gestore dell'impianto di distribuzione e dall'autista del veicolo-cisterna.

4.2. Nei terminali in cui è consentito il deposito temporaneo dei vapori, i vapori spostati durante le operazioni di trasferimento della benzina devono essere riconvogliati, tramite una linea di collegamento a tenuta di vapore, verso la cisterna mobile che distribuisce la benzina. Le operazioni di carico possono essere effettuate soltanto se detti dispositivi sono installati e funzionano correttamente.

## **ALLEGATO VIII - Impianti di distribuzione di benzina**

### 1. Definizioni

Ai fini del presente allegato si intende per:

- a) efficienza del sistema di recupero: il rapporto percentuale tra il peso dei vapori di benzina recuperati e il peso degli stessi che risulterebbe rilasciato nell'ambiente in assenza del sistema di recupero;
- b) pompa di erogazione macchina idraulica atta all'estrazione della benzina dall'impianto di deposito verso il distributore, ai fini dell'erogazione;
- c) rapporto V/L: rapporto tra il volume di vapori di benzina ed aria recuperati (V) e il volume di benzina erogato (L);
- d) testata contometrica: dispositivo per l'indicazione e il calcolo delle quantità di benzina erogata, la cui adozione è obbligatoria per distributori inseriti in un impianto di distribuzione dei carburanti in rapporto con il pubblico;
- e) pompa del vuoto: componente del sistema di recupero dei vapori costituito da una macchina idraulica atta a creare una depressione che facilita il passaggio dei vapori di benzina dal serbatoio del veicolo verso l'impianto di deposito;
- f) circolatore idraulico: componente del sistema di recupero dei vapori costituito da un dispositivo atto a creare una depressione che facilita il passaggio dei vapori di benzina dal serbatoio del veicolo verso l'impianto di deposito;
- g) ripartitore: componente del sistema di recupero dei vapori costituito da un dispositivo atto a separare la linea di erogazione del carburante dalla linea di recupero dei vapori, dal quale tali linee si dipartono distintamente;
- h) tubazione di erogazione: componente del sistema di recupero dei vapori costituito da un tubo flessibile per l'erogazione della benzina;
- i) tubazione coassiale: componente del sistema di recupero dei vapori costituito da un tubo flessibile costituito da due tubi concentrici per il passaggio rispettivamente della benzina erogata e dei vapori recuperati;
- l) tubazioni gemellate: componente del sistema di recupero dei vapori costituito da due tubi flessibili distinti per il passaggio rispettivamente del carburante erogato e dei vapori recuperati;
- m) pistola erogatrice: componente del sistema di recupero dei vapori costituito da un apparecchio per il controllo del flusso del carburante durante una operazione di erogazione.

### 2. Requisiti di efficienza del sistema di recupero dei vapori.

2.1. Ai fini dell'omologazione, l'efficienza media del sistema di recupero dei vapori non deve essere inferiore all'80%, raggiunto con un valore medio del rapporto V/L compreso tra 0,95 e 1,05. Il rapporto V/L del sistema deve sempre mantenersi entro tale intervallo. Il raggiungimento di tale valore di efficienza del sistema di recupero deve essere comprovato da una prova effettuata su prototipo.

2.2 Nelle more dell'emanazione di una specifica norma tecnica da parte dei competenti enti di normazione, l'efficienza del sistema di recupero è determinata misurando le perdite di vapori di benzina globali, incluse quelle degli sfiati degli impianti di deposito interrati, attraverso apposite prove effettuate con sistemi di misura che utilizzano il metodo volumetrico-gravimetrico del TUV Rheinland, ovvero altro metodo equivalente. L'equivalenza del metodo deve risultare da apposite prove.

2.3 La certificazione comprovante l'efficienza del prototipo è rilasciata da un laboratorio accreditato secondo le norme UNI CEI EN ISO/IEC 17025. Per laboratorio accreditato si intende un laboratorio accreditato da un organismo riconosciuto dall'European Co-operation for accreditation.

3. Requisiti costruttivi e di installazione.

3.1. Il presente paragrafo si applica fino all'emanazione di una specifica norma tecnica da parte dei competenti enti di normazione.

3.2. I sistemi di recupero dei vapori sono classificati, sulla base del principio di funzionamento, in sistemi di recupero dei vapori a circolazione naturale e sistemi di recupero dei vapori a circolazione forzata, come definiti dai punti 3.3. e 3.4, i quali stabiliscono altresì i requisiti tecnici di carattere generale di tali impianti.

3.3. Sistemi di recupero dei vapori a circolazione naturale. In tali sistemi la pressione esistente nel serbatoio del veicolo e la depressione che si crea nell'impianto di deposito quando si estrae il carburante determinano il passaggio dei vapori dal serbatoio del veicolo verso l'impianto di deposito durante il rifornimento, senza l'impiego di pompe a vuoto, aspiratori o altri dispositivi atti a facilitare la circolazione dei vapori.

3.4 Sistemi di recupero dei vapori a circolazione forzata. Tali sistemi prevedono l'impiego di dispositivi che, in aggiunta alla differenza di pressione che si determina tra il serbatoio del veicolo e l'impianto di deposito, facilitano il passaggio dei vapori dal serbatoio del veicolo all'impianto di deposito durante il rifornimento. In base al tipo di dispositivo impiegato tali sistemi sono classificati in:

a) Sistemi assistiti da pompe. Tali sistemi prevedono l'impiego di una o più pompe del vuoto atte a creare una depressione che facilita il passaggio dei vapori stessi dal serbatoio del veicolo verso gli impianti di deposito. Sulla base del numero e della disposizione delle pompe a vuoto impiegate, tali sistemi vengono classificati in:

- sistemi dedicati. Tali sistemi prevedono l'impiego di almeno una pompa del vuoto installata nel corpo di ciascun distributore, e messa in funzione all'atto dell'erogazione del carburante. Il sistema deve avere requisiti tali da garantire la proporzionalità del volume di vapore recuperato in funzione del volume di carburante erogato, secondo quanto indicato al punto 2.1. La pompa del vuoto deve essere dotata di idonei dispositivi tagliafiamma posti sulla mandata e sull'aspirazione; il motore della pompa del vuoto deve avere un grado di protezione adeguato alla zona di pericolo in cui è ubicato.

- sistemi centralizzati. Tali sistemi prevedono l'impiego di un'unica pompa del vuoto centralizzata asservita a più distributori, installata lungo la linea di ritorno dei vapori e messa in funzione all'atto dell'erogazione del carburante. Il sistema deve avere requisiti tali da garantire la proporzionalità del volume di vapore recuperato in funzione del volume di carburante erogato, secondo quanto indicato al punto 2.1. La pompa del vuoto deve essere dotata di idonei dispositivi tagliafiamma posti sulla mandata e sull'aspirazione; il motore della pompa del vuoto deve avere un grado di protezione adeguato alla zona di pericolo in cui è ubicato.

b) Sistemi a circolatore idraulico. Tali sistemi prevedono l'impiego di un circolatore idraulico (pompa a getto, aspiratore Venturi o altro dispositivo) al fine di ottenere una depressione atta a facilitare il passaggio dei vapori dal serbatoio del veicolo agli impianti di deposito durante la fase del rifornimento. Il circolatore idraulico può essere installato presso il distributore o presso la pompa di erogazione del carburante, e deve avere requisiti tali da garantire la proporzionalità del volume di vapore recuperato in funzione del volume di carburante erogato, secondo quanto indicato al punto 2.1; la mandata del circolatore idraulico deve essere dotata di idoneo dispositivo tagliafiamma.

3.5. Le pistole erogatrici da impiegarsi nei distributori dotati di sistema per il recupero dei vapori devono avere requisiti tali da garantire l'esercizio dell'impianto in condizioni di sicurezza e di efficienza. Esse devono essere provviste di un condotto separato per il passaggio dei vapori, di una valvola di ritegno per mantenere chiuso il circuito dei vapori tra due successive operazioni di erogazione e di idonei dispositivi atti a garantire l'arresto dell'erogazione per serbatoio pieno e per caduta a terra della pistola. Se l'impianto è dotato di sistema di recupero dei vapori di benzina a circolazione naturale le pistole di erogazione devono garantire una tenuta con il bocchettone di carico del serbatoio del veicolo.

3.6. Nei distributori dotati di sistema per il recupero dei vapori è consentito l'impiego di tubazioni flessibili coassiali o gemellate. La lunghezza massima di tali tubazioni, esterna al distributore, è pari a 5,00 m.

3.7. Al fine di separare la linea di erogazione del carburante dalla linea di recupero dei vapori è necessario installare un idoneo ripartitore coassiale, dal quale si dipartono distintamente la linea di erogazione del carburante e la linea di recupero dei vapori.

Se il distributore è dotato di tubazioni flessibili coassiali il ripartitore coassiale può essere installato all'interno o all'esterno del corpo del distributore; se il distributore è dotato di tubazioni flessibili gemellate il ripartitore coassiale deve essere installato sulla pistola erogatrice.



3.8. II collegamento tra il distributore e le tubazioni interrate del sistema di recupero dei vapori di benzina può essere costituito da un tronco di tubazione flessibile o rigido.

3.9. Le linee interrate di ritorno dei vapori di benzina, nel tratto compreso tra i distributori e gli impianti di deposito, possono assumere le seguenti configurazioni:

- a) linee dedicate (una per ogni distributore), le quali collegano ciascun distributore ad un singolo impianto di deposito;
- b) linee centralizzate (a servizio di più distributori), le quali collegano tutti i distributori ad uno o più impianti di deposito per mezzo di una rete comune di tubazioni.

3.10. Sulla linea di ritorno dei vapori deve essere installato un gruppo di controllo del funzionamento, che segnali visivamente le anomalie del sistema di recupero dei vapori di benzina. In presenza di tali anomalie il gestore è tenuto ad assumere gli opportuni provvedimenti.

3.11. E' consentito immettere i vapori recuperati nella parte superiore degli impianti di deposito, senza gorgogliamento. All'ingresso della linea di ritorno dei vapori di ogni serbatoio deve essere inoltre installato un idoneo dispositivo tagliafiamma. Devono essere installati idonei dispositivi al fine di evitare che il carburante rifluisca nella linea di recupero dei vapori in caso di sovrariempimento degli impianti di deposito. Qualora l'impianto di distribuzione di carburanti sia asservito ad un sistema di più impianti di deposito, questi possono essere collegati fra loro in corrispondenza della linea di ritorno dei vapori tramite un collettore comune, a condizione che tutti contengano esclusivamente benzina.

3.12. I requisiti costruttivi delle tubazioni appartenenti alle linee interrate di ritorno dei vapori sono identici a quelli richiesti per le tubazioni per l'adduzione del carburante; i materiali impiegati devono essere compatibili con le caratteristiche fisico-chimiche dei carburanti immagazzinati e devono possedere un'adeguata capacità, robustezza e durata per poter sopportare le pressioni di esercizio, lo stato di tensione strutturale e l'aggressione chimica a cui possono essere sottoposte; devono inoltre assicurare un libero passaggio e nel contempo garantire una bassa resistenza al flusso dei vapori.

3.13. Le tubazioni appartenenti alle linee interrate di ritorno dei vapori devono seguire il percorso effettivo più breve dai distributori agli impianti di deposito, con una pendenza uniforme minima del 2% verso gli impianti di deposito stessi.

3.14. Tutti gli elementi metallici appartenenti alla linea di ritorno dei vapori devono essere adeguatamente protetti dalla corrosione.

3.15. Gli impianti elettrici negli impianti di distribuzione di carburanti liquidi devono essere realizzati secondo quanto prescritto dalla legge 1° marzo 1968, n. 186. Le tubazioni e tutti gli altri elementi appartenenti alla linea di erogazione del carburante e alla linea di ritorno dei vapori, se di tipo non metallico, devono essere corredati di certificazione prodotta dal costruttore che ne attesti l'antistaticità.

4. Controlli periodici dei dispositivi di recupero dei vapori.

4.1. Il controllo circa la funzionalità dei dispositivi di recupero dei vapori e la verifica del rapporto V/L di cui al punto 2.1, devono essere eseguiti con periodicità annuale dal gestore. I risultati devono essere riportati sul registro di impianto di cui al punto 5.4

5. Obblighi di documentazione.

5.1 Per il rilascio delle approvazioni di tipo di competenza del Ministero dell'interno ai sensi del decreto ministeriale 31 luglio 1934, relative a distributori provvisti di un sistema di recupero dei vapori omologato, devono essere osservate le modalità di prova contenute nell'appendice.

5.2. Gli impianti di distribuzione realizzati sulla base di una concessione o di una autorizzazione rilasciata dopo il 30 giugno 1996, ai sensi della normativa vigente al momento del rilascio, installati o da installare su un sito precedentemente non utilizzato quale impianto di distribuzione di carburante, devono essere provvisti di:

- a) omologazione o riconoscimento dei dispositivi componenti il sistema di recupero vapori, da parte del Ministero dell'interno;
- b) approvazione di tipo del distributore provvisto di un sistema di recupero dei vapori omologato, rilasciata dal Ministero dell'interno ai sensi del decreto ministeriale 31 luglio 1934 e nel rispetto delle modalità di prova contenute nell'appendice;
- c) certificato di collaudo dell'intero impianto effettuato dalla commissione competente ai sensi della vigente normativa.

5.3 Gli impianti diversi da quelli del punto 5.2 devono essere provvisti di:

- a) originaria approvazione di tipo del distributore sprovvisto di un sistema per il recupero dei vapori, rilasciata dal Ministero dell'interno ai sensi del decreto ministeriale 31 luglio 1934;
- b) omologazione o riconoscimento dei dispositivi componenti il sistema di recupero vapori, da parte del Ministero dell'interno;
- c) certificazione, rilasciata dal costruttore, attestante la conformità del sistema di recupero di vapori prodotto in serie al prototipo omologato. Tale certificato di conformità deve attestare la capacità del sistema di recupero dei vapori prodotto in serie di rispettare, se correttamente installato, il valore di efficienza di cui al punto

- 2.1 quando sia rispettato il valore V/L, con le relative tolleranze, rilevate in sede di prova del prototipo omologato;
- d) dichiarazione rilasciata dall'installatore del sistema di recupero dei vapori al titolare dell'impianto di distribuzione, attestante che l'installazione del sistema è stata effettuata seguendo le istruzioni fornite dal costruttore e che le prove funzionali, con verifica del rapporto V/L di cui al punto 2.1, eseguite all'atto della presa in carico del sistema da parte del titolare, hanno avuto esito positivo;
- e) copia della notifica, da parte del gestore, circa l'avvenuta installazione del sistema di recupero dei vapori, completa di documentazione comprovante il rispetto del decreto ministeriale 31 luglio 1934.

5.4 Tutti gli impianti devono essere dotati di un registro di impianto che deve essere custodito dal gestore. Nel registro devono essere riportati tutti gli interventi di manutenzione ordinaria e straordinaria effettuati sull'impianto ed i provvedimenti assunti ai sensi del punto 3.10.

5.5 A seguito di qualsiasi intervento che comporti una sostituzione di componenti, l'installatore deve produrre una dichiarazione scritta dalla quale risulti che i componenti sostituiti sono conformi a quelli del tipo approvato; tale atto deve essere allegato al registro di impianto e ne costituisce parte integrante.

### **Appendice - Modalità di prova**

#### 1. Esame costruttivo del distributore

##### 1.1. Scopo

La prova è finalizzata all'individuazione delle caratteristiche costruttive e funzionali del distributore in esame.

##### 1.2. Contenuto dell'esame costruttivo

I dati caratteristici del distributore in esame saranno riportati sulla scheda delle prove di laboratorio, e dovranno comprendere:

- a) le dimensioni di ingombro del distributore (in millimetri);
- b) la conformazione del distributore (singolo, doppio, monofronte, bifronte);
- c) la configurazione del distributore (parallelepipedo, cilindrico ecc.);
- d) il numero delle pistole che è possibile collegare al distributore;
- e) il tipo e lo spessore del fasciame del distributore.

#### 2. Esame costruttivo dell'impianto elettrico

##### 2.1. Scopo.

La prova è finalizzata all'individuazione dei dati caratteristici di ogni singolo componente elettrico ed elettronico del distributore in esame, valutandone l'idoneità all'impiego ai fini antincendi.

##### 2.2. Contenuto dell'esame dell'impianto elettrico.

I dati caratteristici dei componenti dell'impianto elettrico del distributore in esame saranno riportati sulla scheda delle prove di laboratorio, e dovranno comprendere:

- a) le caratteristiche del motore della pompa di circolazione del carburante (tipo, esecuzione, custodia, potenza, n.ro giri/min., estremi delle certificazioni acquisite);
- b) le caratteristiche dell'interruttore del motore della pompa di circolazione del carburante (tipo, esecuzione, estremi delle certificazioni acquisite);
- c) le caratteristiche del motore della pompa a vuoto del circuito di recupero vapori, se presente (tipo, esecuzione, custodia, potenza, n.ro giri/min., estremi delle certificazioni acquisite);
- d) le caratteristiche dell'interruttore del motore della pompa a vuoto, se presente (tipo, esecuzione, estremi delle certificazioni acquisite);
- e) le caratteristiche dell'elettrovalvola di intercettazione del carburante (tipo, esecuzione, estremi delle certificazioni acquisite);
- f) le caratteristiche del sensore di calore, se presente (tipo, esecuzione, estremi delle certificazioni acquisite);
- g) le caratteristiche del sensore di pressione (tipo, esecuzione, estremi delle certificazioni acquisite);
- h) le caratteristiche dell'impianto di illuminazione (tipo, esecuzione, custodia, grado di protezione, zona di posa in opera, estremi delle certificazioni acquisite);
- i) le caratteristiche delle scatole di connessione (tipo, esecuzione, grado di protezione, zona di posa in opera, estremi delle certificazioni acquisite);
- l) le caratteristiche delle morsettiere (tipo, zona di posa in opera);
- m) le caratteristiche dei cavi elettrici e dei pressacavi (tipo, esecuzione, zona di posa in opera, estremi delle certificazioni acquisite).

#### 3. Esame dell'impianto idraulico

### 3.1. Linea di erogazione del carburante

#### 3.1.1. Scopo

La prova è finalizzata all'individuazione dei dati caratteristici di ogni singolo componente della linea di erogazione del carburante per il distributore in esame, valutandone l'idoneità all'impiego ai fini antincendi.

3.1.2. Contenuto dell'esame dell'impianto idraulico I dati caratteristici dei componenti della linea di erogazione del carburante saranno riportati sulla scheda delle prove di laboratorio, e dovranno comprendere:

- a) le caratteristiche della pompa di circolazione del carburante (tipo, materiali, prevalenza, estremi delle certificazioni acquisite);
- b) le caratteristiche delle tubazioni (tipo, diametri, materiali, estremi delle certificazioni acquisite);
- c) le caratteristiche della pistola erogatrice (tipo, esecuzione, numero delle posizioni di apertura, estremi delle certificazioni acquisite);
- d) le caratteristiche dello sfiato del sistema di disareazione, se presente (ubicazione, tipo e materiale del tagliafiama, estremi delle certificazioni acquisite);
- e) le caratteristiche del rivelatore di erogazione (tipo, materiale, ubicazione);
- f) le caratteristiche della valvola di sicurezza a fusione e distacco (tipo, materiale, ubicazione, estremi delle certificazioni acquisite), se presente.

### 3.2. Linea di recupero dei vapori

3.2.1. Scopo La prova è finalizzata all'individuazione dei dati caratteristici di ogni singolo componente della linea di recupero dei vapori per il distributore in esame, valutandone l'idoneità all'impiego ai fini antincendi.

3.2.2. Contenuto dell'esame dell'impianto idraulico I dati caratteristici di ogni singolo componente della linea di recupero dei vapori saranno riportati sulla scheda delle prove di laboratorio, e dovranno comprendere:

- a) la descrizione del principio di funzionamento (a circolazione naturale, a circolazione forzata mediante pompa a vuoto, a circolazione forzata tramite eiettore idraulico, etc);
- b) le caratteristiche della pompa a vuoto del circuito di recupero vapori, se presente (tipo, materiale, prevalenza, ubicazione, estremi delle certificazioni acquisite);
- c) le caratteristiche dell'iniettore idraulico del circuito di recupero vapori, se presente (tipo, materiale, ubicazione);
- d) le caratteristiche del ripartitore coassiale (tipo, diametri, materiali, ubicazione);
- e) le caratteristiche delle tubazioni (tipo, diametri, materiali, estremi delle certificazioni acquisite);
- f) le caratteristiche della valvola di sicurezza a fusione e distacco (tipo, materiale, ubicazione, estremi delle certificazioni acquisite), se presente;
- g) le caratteristiche del sensore di pressione, se presente (tipo, ubicazione, estremi delle certificazioni acquisite).

### 4. Esame della testata contometrica

4.1. Scopo La prova è finalizzata all'individuazione delle caratteristiche costruttive e di funzionamento della testata contometrica, valutandone l'idoneità all'impiego ai fini antincendi.

#### 4.2. Contenuto dell'esame della testata contometrica

I dati caratteristici della testata contometrica saranno riportati sulla scheda delle prove di laboratorio, e dovranno comprendere:

- a) il tipo (meccanica o elettronica);
- b) le caratteristiche della custodia (materiale, esecuzione, ubicazione, estremi delle certificazioni acquisite);
- c) le caratteristiche del generatore d'impulsi (tipo, esecuzione, grado di protezione, ubicazione, estremi delle certificazioni acquisite).

### 5. Prova di funzionamento

5.1. Scopo La prova è finalizzata all'individuazione dell'idoneità all'impiego ai fini antincendi e della regolarità di funzionamento del distributore in esame.

#### 5.2. Apparecchiatura di prova

Il distributore in esame viene posizionato su apposito banco di prova, simulante le effettive condizioni di esercizio, costituito dai seguenti elementi:

- serbatoio di stoccaggio comprensivo di passo d'uomo e indicatore di livello, fissato a idonea struttura di sostegno;
- piattaforma per il posizionamento del distributore;
- dispositivo simulante il bocchettone e la tubazione di carico del veicolo, compatibile con le pistole erogatrici utilizzate nei sistemi di recupero vapore e collegato in ciclo chiuso al serbatoio di stoccaggio.
- Il liquido da impiegarsi nelle prove dovrà essere compatibile con le caratteristiche del circuito idraulico del sistema di distribuzione.

#### 5.3. Descrizione della prova

La prova deve essere eseguita secondo la seguente procedura:

- a) collegare il distributore al circuito idraulico ed alla linea per l'alimentazione elettrica;
- b) mettere in funzione il distributore simulando 10 operazioni di rifornimento per ciascuna delle posizioni di apertura della pistola erogatrice, per un'erogazione complessiva di 1000 litri di carburante.

La prova si considera superata se durante tali operazioni il distributore ha mostrato un funzionamento regolare.

L'esito della prova deve essere riportato sulla scheda delle prove di laboratorio.

## 6. Misura delle caratteristiche del circuito idraulico

### 6.1. Linea di erogazione del carburante liquido

6.1.1. Scopo La prova è finalizzata a misurare il valore delle grandezze idrauliche caratteristiche della linea di erogazione del carburante per il distributore in esame, sia durante la fase dell'erogazione stessa, sia negli istanti precedenti e successivi, durante i quali la pistola erogatrice rimane chiusa.

#### 6.1.2. Descrizione della prova

La prova viene eseguita secondo la seguente procedura:

per distributori che impiegano tubazioni flessibili coassiali:

- a) collegare il distributore al circuito idraulico ed alla linea per l'alimentazione elettrica;
- b) rimuovere la pistola erogatrice dalla tubazione flessibile coassiale;
- c) collegare l'estremità libera della tubazione coassiale alla linea di misura, costituita da un primo ripartitore coassiale, a sua volta collegato a due linee distinte per il passaggio del liquido carburante e dei vapori; sulla linea per il passaggio del liquido carburante è installato un idoneo gruppo di misura delle pressioni e delle portate;
- d) collegare le due linee per il passaggio del liquido e del vapore ad un secondo ripartitore coassiale, a sua volta collegato ad un breve tronco di tubazione flessibile coassiale;
- e) collegare la pistola di erogazione all'estremità libera del suddetto tronco di tubazione flessibile coassiale;
- f) regolare il by-pass della pompa di circolazione del carburante al valore massimo consentito di portata;
- g) introdurre la pistola di erogazione nel dispositivo di carico;
- h) far funzionare il distributore simulando 10 operazioni di rifornimento per ciascuna delle posizioni di apertura della pistola erogatrice.

Nel corso delle operazioni di cui al punto h) devono essere rilevate le seguenti grandezze:

portata massima di erogazione a pistola completamente aperta (in litri/minuto);  
pressione di erogazione a pistola completamente aperta (in bar);  
pressione massima all'atto della chiusura della pistola (colpo d'ariete) (in bar);  
portata minima di erogazione (se la pistola è dotata di più posizioni di apertura) (in litri/minuto).

Per ciascuna delle grandezze precedentemente elencate deve essere effettuata la media dei valori rilevati nelle 10 operazioni di rifornimento, il valore risultante andrà riportato sulla scheda delle prove di laboratorio;

per distributori che impiegano tubazioni flessibili gemellate:

- a) collegare il distributore al circuito idraulico ed alla linea per l'alimentazione elettrica;
- b) rimuovere il ripartitore coassiale e la pistola erogatrice dalle tubazioni flessibili gemellate;
- c) collegare l'estremità libera della tubazione di erogazione alla linea di misura, costituita da idoneo gruppo di misura delle pressioni e delle portate;
- d) collegare nuovamente il ripartitore coassiale e la pistola di erogazione all'estremità libera della linea per il passaggio del carburante in uscita dalla linea di misura ed alla linea di recupero dei vapori;
- e) regolare il by-pass della pompa di circolazione del carburante al valore massimo consentito di portata;
- f) introdurre la pistola di erogazione nel dispositivo di carico;
- g) far funzionare il sistema di distribuzione simulando 10 operazioni di rifornimento per ciascuna delle posizioni di apertura della pistola erogatrice.

Nel corso delle operazioni di cui al punto g) devono essere rilevate le seguenti grandezze:

portata massima di erogazione a pistola completamente aperta (in litri/minuto);  
pressione di erogazione a pistola completamente aperta (in bar);  
pressione massima all'atto della chiusura della pistola (colpo d'ariete) (in bar);  
portata minima di erogazione (se la pistola è dotata di più posizioni di apertura) (in litri/minuto).

Per ciascuna delle grandezze precedentemente elencate deve essere effettuata la media dei valori rilevati nelle 10 operazioni di rifornimento, i valori risultanti andranno riportati sulla scheda delle prove di laboratorio.

## 6.2. Linea di recupero dei vapori

### 6.2.1. Scopo

La prova è finalizzata a misurare il valore delle grandezze idrauliche caratteristiche della linea di recupero dei vapori per il distributore in esame durante la fase dell'erogazione.

### 6.2.2. Descrizione della prova

La prova viene eseguita secondo la seguente procedura:  
per distributori che impiegano tubazioni flessibili coassiali:

- a) collegare il distributore al circuito idraulico ed alla linea per l'alimentazione elettrica;
- b) rimuovere la pistola erogatrice dalla tubazione flessibile coassiale;
- c) collegare l'estremità libera della tubazione coassiale alla linea di misura, costituita da un primo ripartitore coassiale, a sua volta collegato a due linee distinte per il passaggio del liquido carburante e dei vapori; sulla linea per il passaggio dei vapori è installato un idoneo gruppo di misura delle pressioni e delle portate;
- d) collegare le due linee per il passaggio del liquido e del vapore ad un secondo ripartitore coassiale, a sua volta collegato ad un breve tronco di tubazione flessibile coassiale;
- e) collegare la pistola di erogazione all'estremità libera del suddetto tronco di tubazione flessibile coassiale;
- f) regolare il by-pass della pompa di circolazione del carburante al valore massimo consentito di portata;
- g) introdurre la pistola di erogazione nel dispositivo di carico;
- h) far funzionare il distributore simulando 10 operazioni di rifornimento per ciascuna delle posizioni di apertura della pistola erogatrice.

Nel corso delle operazioni di cui al punto h) devono essere rilevate le seguenti grandezze:

- portata massima dei vapori a pistola completamente aperta (in litri/minuto);
- pressione dei vapori a pistola completamente aperta (in bar);
- portata minima dei vapori (se la pistola è dotata di più posizioni di apertura) (in litri/minuto);
- depressione massima sulla linea di aspirazione dei vapori (in bar).

Per ciascuna delle grandezze precedentemente elencate deve essere effettuata la media dei valori rilevati nelle 10 operazioni di rifornimento, i valori risultanti andranno riportati sulla scheda delle prove di laboratorio;

per distributori che impiegano tubazioni flessibili gemellate:

- a) collegare il distributore al circuito idraulico ed alla linea per l'alimentazione elettrica;
- b) rimuovere il ripartitore coassiale e la pistola erogatrice dalle tubazioni flessibili gemellate;
- c) collegare l'estremità libera della tubazione di recupero dei vapori alla linea di misura, costituita da idoneo gruppo di misura delle pressioni e delle portate;
- d) collegare nuovamente il ripartitore coassiale e la pistola di erogazione all'estremità libera della linea di recupero dei vapori in uscita dalla linea di misura e alla linea per il passaggio del carburante;
- e) regolare il by-pass della pompa di circolazione del carburante al valore massimo consentito di portata;
- f) introdurre la pistola di erogazione nel dispositivo di carico;
- g) far funzionare il sistema di distribuzione simulando 10 operazioni di rifornimento per ciascuna delle posizioni di apertura della pistola erogatrice. Nel corso delle operazioni di cui al punto g) devono essere rilevate le seguenti grandezze:

- portata massima dei vapori a pistola completamente aperta (in litri/minuto);
- pressione dei vapori a pistola completamente aperta (in bar);
- portata minima dei vapori (se la pistola è dotata di più posizioni di apertura) (in litri/minuto);
- depressione massima sulla linea di aspirazione dei vapori (in bar).

Per ciascuna delle grandezze precedentemente elencate deve essere effettuata la media dei valori rilevati nelle 10 operazioni di rifornimento, i valori risultanti andranno riportati sulla scheda delle prove di laboratorio.

## 7. Rapporto V/L

ove: V è il volume dei vapori recuperati durante il rifornimento; L è il corrispondente volume del carburante erogato.

I valori di V e L vengono calcolati sulla base delle portate misurate nelle prove di cui ai punti 6.1. e 6.2.

Il rapporto V/L del sistema deve rientrare nei limiti stabiliti al punto 2.1. Se la misura viene effettuata aspirando aria nel circuito di recupero dei vapori, deve essere applicato un idoneo coefficiente correttivo.

## 8. Prove di tenuta in pressione del circuito idraulico

### 8.1. Linea di erogazione del carburante

#### 8.1.1. Scopo

La prova è finalizzata alla verifica della tenuta degli elementi costitutivi della linea di erogazione del carburante per il distributore in esame, per una pressione pari almeno a 1,2 volte quella massima misurata all'atto della chiusura della pistola di erogazione (media dei valori riscontrati su 10 operazioni di rifornimento), e comunque non inferiore a 5 bar.

#### 8.1.2. Descrizione della prova

La prova viene eseguita secondo la seguente procedura:  
per distributori che impiegano tubazioni flessibili coassiali:

- a) rimuovere la pistola erogatrice dalla tubazione flessibile coassiale;
- b) chiudere l'estremità libera della tubazione flessibile coassiale mediante idoneo tappo metallico filettato, munito di valvola di sfiato per permettere la fuoriuscita dell'aria presente all'interno;
- c) collegare la linea di erogazione del carburante a monte del distributore ad una pompa di idonee caratteristiche, dotata di strumento per la misura delle pressioni, posta in aspirazione sul serbatoio di stoccaggio contenente il liquido di prova;
- d) far fuoriuscire l'aria presente all'interno della tubazione flessibile coassiale agendo sulla suddetta valvola di sfiato;
- e) inviare, tramite la pompa di cui al punto e), il liquido di prova nella linea di erogazione del carburante, incrementando gradualmente la pressione fino al valore massimo prefissato, e mantenere la pressione a questo valore per 10 minuti primi.

La prova si considera superata se durante le operazioni di cui al punto e) nessun elemento della linea di erogazione del carburante, compresa la tubazione flessibile coassiale, ha mostrato trafilamenti del liquido di prova o abbassamenti di pressione.

L'esito della prova deve essere riportato sulla scheda delle prove di laboratorio;

per distributori che impiegano tubazioni flessibili gemellate:

- a) rimuovere il ripartitore coassiale e la pistola erogatrice dalle tubazioni flessibili gemellate;
- b) chiudere le estremità libere di ciascuna delle tubazioni flessibili gemellate mediante idoneo tappo metallico filettato, munito di valvola di sfiato per permettere la fuoriuscita dell'aria presente all'interno;
- c) collegare la linea di erogazione del carburante a monte del distributore ad una pompa di idonee caratteristiche, dotata di strumento per la misura delle pressioni, posta in aspirazione sul serbatoio di stoccaggio contenente il liquido di prova;
- d) far fuoriuscire l'aria presente all'interno delle tubazioni flessibili gemellate agendo sulle valvole di sfiato presenti sui tappi filettati;
- e) inviare, tramite la pompa di cui al punto e), il liquido di prova nella linea di erogazione del carburante, incrementando gradualmente la pressione fino al valore massimo prefissato, e mantenere la pressione a questo valore per 10 minuti primi.

La prova si considera superata se durante le operazioni di cui al punto e) nessun elemento della linea di erogazione del carburante, compresa la tubazione flessibile di erogazione, ha mostrato trafilamenti del liquido di prova o abbassamenti di pressione.

L'esito della prova deve essere riportato sulla scheda delle prove di laboratorio.

### 8.2. Linea di recupero dei vapori

#### 8.2.1. Scopo

La prova è finalizzata a verificare la tenuta degli elementi costitutivi della linea di recupero dei vapori per il distributore in esame, per una pressione pari a 1,2 volte quella massima fornita dal dispositivo del vuoto, e comunque non inferiore a 1 bar.

#### 8.2.2. Descrizione della prova

La prova viene eseguita secondo la seguente procedura:  
per distributori che impiegano tubazioni flessibili coassiali:

- a) rimuovere la pistola erogatrice dalla tubazione flessibile coassiale;
- b) chiudere l'estremità libera della tubazione flessibile coassiale mediante idoneo tappo metallico filettato, munito di valvola di sfiato per permettere la fuoriuscita dell'aria presente all'interno;
- c) collegare la linea di recupero dei vapori a valle del distributore ad una pompa di idonee caratteristiche, dotata di strumento per la misura delle pressioni, posta in aspirazione sul serbatoio di stoccaggio contenente il liquido di prova;
- d) far fuoriuscire l'aria presente all'interno della tubazione flessibile coassiale, agendo sulla valvola di sfiato presente sul tappo metallico filettato;
- e) inviare, tramite la pompa di cui al punto e), il liquido di prova nella linea di recupero dei vapori, incrementando gradualmente la pressione fino al valore massimo prefissato, e mantenere la pressione a questo valore per 10 minuti primi.

La prova si considera superata se durante le operazioni di cui al punto e) nessun elemento della linea di recupero dei vapori, compresa la tubazione flessibile coassiale, ha mostrato trafilamenti del liquido di prova o abbassamenti di pressione.

L'esito della prova deve essere riportato sulla scheda delle prove di laboratorio;

per distributori che impiegano tubazioni flessibili gemellate:

- a) rimuovere il ripartitore coassiale e la pistola erogatrice dalle tubazioni flessibili gemellate;
- b) chiudere le estremità libere di ciascuna delle tubazioni flessibili gemellate mediante idoneo tappo metallico filettato, munito di valvoladi sfiato per permettere la fuoriuscita dell'aria presente all'interno;
- c) collegare la linea di recupero dei vapori a valle del distributore ad una pompa di idonee caratteristiche, dotata di strumento per la misura delle pressioni, posta in aspirazione sul serbatoio di stoccaggio contenente il liquido di prova;
- d) far fuoriuscire l'aria presente all'interno delle tubazioni flessibili gemellate agendo sulle valvole di sfiato presenti sui tappi metallici filettati;
- e) inviare, tramite la pompa di cui al punto e), il liquido di prova nella linea di recupero dei vapori, incrementando gradualmente la pressione fino al valore massimo prefissato, e mantenere la pressione a questo valore per 10 minuti primi.

La prova si considera superata se durante le operazioni di cui al punto e) nessun elemento della linea di erogazione del carburante, compresa la tubazione flessibile di erogazione, ha mostrato trafilamenti del liquido di prova o abbassamenti di pressione.

L'esito della prova deve essere riportato sulla scheda delle prove di laboratorio.

## 9. Prova di tenuta in depressione della linea di recupero dei vapori

### 9.1. Scopo

La prova è finalizzata a verificare la tenuta degli elementi costitutivi della linea di recupero dei vapori per il distributore in esame, per una depressione pari a 1,2 volte quella massima fornita dal dispositivo del vuoto, e comunque non inferiore in valore assoluto a 300 minibar.

### 9.1.2. Descrizione della prova

La prova viene eseguita secondo la seguente procedura:

per distributori che impiegano tubazioni flessibili coassiali:

- a) rimuovere la pistola erogatrice dalla tubazione flessibile coassiale;
- b) chiudere l'estremità libera dalla tubazione flessibile coassiale mediante idoneo tappo metallico filettato, munito di valvola di sfiato per permettere la fuoriuscita dell'aria presente all'interno;
- c) collegare la linea di recupero dei vapori a valle del distributore ad una pompa aspirante di idonee caratteristiche, dotata di dispositivo per la misura delle depressioni;
- d) far fuoriuscire l'aria presente all'interno della tubazione flessibile coassiale agendo sulla valvola di sfiato presente sul tappo metallico filettato;
- e) mettere in depressione la linea di recupero dei vapori tramite la pompa di cui al punto e), incrementandone gradualmente la depressione fino al valore prefissato.

La prova si considera superata se, dopo 10 minuti primi, nessun elemento della linea di recupero dei vapori ha mostrato variazioni di pressione rispetto al valore prefissato.

L'esito della prova deve essere riportato sulla scheda delle prove di laboratorio;

per distributori che impiegano tubazioni flessibili gemellate:

- a) rimuovere il ripartitore coassiale e la pistola erogatrice dalle tubazioni flessibili gemellate;
- b) chiudere l'estremità libera di ciascuna delle tubazioni flessibili gemellate mediante idoneo tappo metallico filettato, munito di valvola di sfiato per permettere la fuoriuscita dell'aria presente all'interno;
- d) collegare la linea di recupero dei vapori a valle del distributore ad una pompa aspirante di idonee caratteristiche, dotata di dispositivo per la misura delle depressioni;
- d) far fuoriuscire l'aria presente all'interno delle tubazioni flessibili gemellate, agendo sulle valvole di sfiato presenti sui tappi metallici filettati;
- e) mettere in depressione la linea di recupero dei vapori tramite la pompa di cui al punto e), incrementando gradualmente la depressione fino al valore prefissato.

La prova si considera superata se, dopo 10 minuti primi, nessun elemento della linea di recupero dei vapori ha mostrato variazioni di pressione rispetto al valore prefissato.

L'esito della prova deve essere riportato sulla scheda delle prove di laboratorio.

## 10. Prove sulla pistola erogatrice

## 10.1. Prova di apertura spontanea

### 10.1.1. Scopo

La prova è finalizzata a verificare la tenuta della valvola di ritegno del carburante interna alla pistola di erogazione, per pressioni crescenti.

### 10.1.2. Descrizione della prova.

La prova viene eseguita secondo la seguente procedura:

- a) collegare la linea di erogazione a monte del distributore ad una pompa di idonee caratteristiche, dotata di strumento per la misura delle pressioni, posta in aspirazione sul serbatoio di stoccaggio contenente il liquido di prova;
- b) inviare, tramite la pompa di cui al punto a), il liquido di prova alla pistola erogatrice che viene tenuta chiusa, incrementando gradualmente la pressione fino ad un massimo di 20 bar.

La prova si considera superata se, durante le operazioni di cui al punto b), si verifica uno dei seguenti casi:

la pistola erogatrice rimane chiusa;

la pistola erogatrice si apre solo per un valore di pressione non inferiore a 1,2 volte la pressione massima misurata all'atto della chiusura della pistola di erogazione (media dei valori riscontrati su 10 operazioni di rifornimento), e comunque non inferiore a 5 bar.

L'esito della prova deve essere riportato sulla scheda delle prove di laboratorio.

## 10.2. Prova di caduta

### 10.2.1. Scopo

La prova è finalizzata a verificare la resistenza meccanica della pistola erogatrice.

### 10.2.2. Descrizione della prova

La prova viene eseguita secondo la seguente procedura:

la pistola erogatrice deve essere lasciata cadere al suolo (pavimentazione stradale asfaltata) da un'altezza di almeno 1,5 metri, per 5 volte consecutive.

A seguito di esame visivo effettuato dopo la caduta, la pistola erogatrice non deve presentare ammaccature, rotture o altre alterazioni tali da pregiudicare il corretto funzionamento.

A tale scopo la pistola erogatrice deve essere nuovamente risottoposta alla prova di apertura spontanea descritta al punto 9.1.

L'esito della prova deve essere riportato sulla scheda delle prove di laboratorio.

## 11. Prova di continuità elettrica

### 11.1. Scopo

La prova è finalizzata alla verifica della continuità elettrica tra la pistola di erogazione e la struttura metallica del distributore in esame.

### 11.2. Descrizione della prova

La prova viene eseguita secondo la seguente procedura:

tramite l'utilizzazione di idonea strumentazione di misura, deve essere accertata la continuità elettrica tra la pistola di erogazione e la struttura metallica del distributore in esame.

L'esito della prova deve essere riportato sulla scheda delle prove di laboratorio.

## 12. Verifiche sulla testata contometrica (se di tipo elettronico)

### 12.1. Scopo

La prova è finalizzata alla verifica del corretto funzionamento della testata contometrica per il distributore in esame, e del relativo generatore di impulsi. La testata contometrica, oltre alle funzioni di indicazione delle quantità erogate e, se l'impianto è in rapporto con il pubblico, di calcolo dei relativi importi, svolge funzioni di controllo del funzionamento del distributore e, in caso di mal funzionamento, deve provocare l'arresto dell'erogazione.

Le condizioni di arresto da verificare sono le seguenti:

- mancanza di alimentazione generale;
- mal funzionamento del generatore d'impulsi; alimentazione non corretta del generatore d'impulsi;
- errore aritmetico;
- basso livello nella cisterna di stoccaggio del carburante;
- dispositivo di visualizzazione danneggiato ;
- prezzo unitario nullo;
- mancata erogazione per 30 secondi;
- mancato funzionamento del sistema di recupero dei vapori se interfacciato con la testata contometrica.

### 12.2. Descrizione della prova



La prova viene eseguita secondo la seguente procedura:

per il distributore in esame devono essere simulate altrettante situazioni di guasto corrispondenti a ciascuna delle condizioni elencate al punto 12.1.

verificando di volta in volta l'arresto del funzionamento del gruppo motore-pompa di erogazione.

L'esito della prova deve essere riportato sulla scheda delle prove di laboratorio.

## **ALLEGATO IX - Impianti termici civili**

**Parte I - Modulo di denuncia** *(soppressa dall'articolo 3, comma 29, d.lgs. n. 128 del 2010)*

**Parte II - Requisiti tecnici e costruttivi**

### **1. Definizioni**

1.1. Agli effetti delle presenti norme valgono le seguenti definizioni:

- a) bocca del camino: sezione terminale retta del camino.
- b) bruciatore: dispositivo che consente di bruciare combustibili liquidi, gassosi o solidi macinati, previo mescolamento con aria comburente.
- c) camera di calma: dispositivo atto a separare dai fumi, essenzialmente per effetto della forza di gravità, le particelle in essi contenute.
- d) camini: porzioni ascendenti dei canali da fumo atte a determinare un tiraggio naturale nei focolari ed a scaricare i prodotti della combustione nell'atmosfera.
- e) canali da fumo: insieme delle canalizzazioni attraversate dai fumi prodotti dalla combustione.
- f) ciclone: dispositivo atto a separare dai fumi, per effetto della forza centrifuga, le particelle in essi contenute.
- g) griglia: dispositivo statico o mobile che consente di bruciare combustibili solidi nei focolari, assicurandone il contatto con l'aria comburente, e lo scarico delle ceneri.
- h) impianto termico automatico: impianto termico nel o nei focolari del quale l'accensione, lo spegnimento o la regolazione della fiamma possa normalmente avvenire anche senza interventi manuali.
- i) mitria o comignolo: dispositivo posto alla bocca del camino atto a facilitare la dispersione dei prodotti della combustione nell'atmosfera.
- l) registro: dispositivo inserito in una sezione dei canali da fumo che consente di regolare il tiraggio.
- m) sezione dei canali da fumo: area della sezione retta minima dei canali da fumo.
- n) tiraggio: movimentazione degli effluenti gassosi prodotti da una camera di combustione.
- o) tiraggio forzato: tiraggio attivato per effetto di un dispositivo meccanico attivo, inserito sul percorso dell'aria o degli effluenti gassosi.
- p) tiraggio naturale: tiraggio determinato da un camino unicamente per effetto della differenza di densità esistente tra gli effluenti gassosi e l'aria atmosferica circostante.
- q) velocità dei fumi: velocità che si riscontra in un punto di una determinata sezione retta dei canali da fumo.
- r) viscosità: la proprietà dei fluidi di opporsi al moto relativo delle loro particelle.

### **2. Caratteristiche dei camini.**

2.1. Ogni impianto termico civile di potenza termica nominale superiore al valore di soglia deve disporre di uno o più camini tali da assicurare una adeguata dispersione in atmosfera dei prodotti della combustione.

2.2. Ogni camino deve avere, al di sotto dell'imbocco del primo canale da fumo, una camera di raccolta di materiali solidi ed eventuali condense, di altezza sufficiente a garantire una completa rimozione dei materiali accumulati e l'ispezione dei canali. Tale camera deve essere dotata di un'apertura munita di sportello di chiusura a tenuta d'aria realizzato in materiale incombustibile.

2.3. I camini devono garantire la tenuta dei prodotti della combustione e devono essere impermeabili e termicamente isolati. I materiali utilizzati per realizzare i camini devono essere adatti a resistere nel tempo alle normali sollecitazioni meccaniche, al calore ed all'azione dei prodotti della combustione e delle loro eventuali condense. In particolare tali materiali devono essere resistenti alla corrosione. La sezione interna dei camini deve essere di forma circolare, quadrata o rettangolare con rapporto tra i lati non superiore a 1,5.

2.4. I camini che passano entro locali abitati o sono incorporati nell'involucro edilizio devono essere dimensionati in modo tale da evitare sovrappressioni, durante l'esercizio.

2.5. L'afflusso di aria nei focolari e l'emissione degli effluenti gassosi possono essere attivati dal tiraggio naturale dei camini o da mezzi meccanici.

2.6. Più generatori di calore possono essere collegati allo stesso camino soltanto se fanno parte dello stesso impianto termico; in questo caso i generatori di calore dovranno immettere in collettori dotati, ove necessario, ciascuno di propria serranda di intercettazione, distinta dalla valvola di regolazione del tiraggio. Camino e collettore dovranno essere dimensionati secondo la regola dell'arte.

2.7. Gli impianti installati o che hanno subito una modifica relativa ai camini successivamente all'entrata in vigore della parte quinta del presente decreto devono essere dotati di camini realizzati con prodotti su cui sia stata apposta la marcatura "CE". In particolare, tali camini devono:

- essere realizzati con materiali incombustibili;
- avere andamento verticale e il più breve e diretto possibile tra l'apparecchio e la quota di sbocco;
- essere privi di qualsiasi strozzatura in tutta la loro lunghezza;

- avere pareti interne lisce per tutta la lunghezza;
- garantire che siano evitati fenomeni di condensa con esclusione degli impianti termici alimentati da apparecchi a condensazione conformi ai requisiti previsti dalla direttiva 92/42/CEE del Consiglio, del 21 maggio 1992, relativa ai requisiti di rendimento, nonché da generatori d'aria calda a condensazione a scambio diretto e caldaie affini come definite dalla norma UNI 11071;

*(punto così modificato dall'articolo 34 della legge n. 99 del 2009)*

- essere adeguatamente distanziati, mediante intercapedine d'aria o isolanti idonei, da materiali combustibili o facilmente infiammabili;
- avere angoli arrotondati con raggio non minore di 20 mm, se di sezione quadrata o rettangolare;
- avere un'altezza correlata alla sezione utile secondo gli appropriati metodi di calcolo riportati dalla normativa tecnica vigente (norme UNI e norme CEN). Resta salvo quanto stabilito ai punti 2.9 e 2.10,

2.8. Le bocche possono terminare comignoli di sezione utile d'uscita non inferiore al doppio della sezione del camino, conformati in modo da non ostacolare il tiraggio e favorire la dispersione dei fumi nell'atmosfera.

2.9. Le bocche dei camini devono essere posizionate in modo tale da consentire una adeguata evacuazione e dispersione dei prodotti della combustione e da evitare la reimmissione degli stessi nell'edificio attraverso qualsiasi apertura. A tal fine le bocche dei camini devono risultare più alte di almeno un metro rispetto al colmo dei tetti, ai parapetti ed a qualunque altro ostacolo o struttura distante meno di 10 metri.

2.10. Le bocche dei camini situati a distanza compresa fra 10 e 50 metri da aperture di locali abitati devono essere a quota non inferiore a quella del filo superiore dell'apertura più alta. Le presenti disposizioni non si applicano agli impianti termici a condensazione conformi ai requisiti previsti dalla direttiva 90/396/CE del Consiglio, del 29 giugno 1990, concernente gli apparecchi a gas.

*(punto così modificato dall'articolo 34 della legge n. 99 del 2009)*

2.11. La parete interna del camino deve risultare per tutto il suo sviluppo, ad eccezione del tronco terminale emergente dalla copertura degli edifici, sempre distaccata dalle murature circostanti e deve essere circondata da una controcanna continua formante intercapedine per consentire la normale dilatazione termica. Sono ammessi nell'intercapedine elementi distanziatori o di fissaggio necessari per la stabilità del camino.

2.12. Al fine di agevolare analisi e campionamenti devono essere predisposti alla base del camino due fori allineati sull'asse del camino con relativa chiusura a tenuta. In caso di impianti con potenza termica nominale superiore a 580 kW, due identici fori devono essere predisposti anche alla sommità dei camini in posizione accessibile per le verifiche; la distanza di tali fori dalla bocca non deve essere inferiore a cinque volte il diametro medio della sezione del camino, e comunque ad 1,50 m. In ogni caso i fori devono avere un diametro idoneo a garantire l'effettiva realizzazione di analisi e campionamenti.

2.13. I fori di cui al punto 2.12. devono trovarsi in un tratto rettilineo del camino e a distanza non inferiore a cinque volte la dimensione minima della sezione retta interna da qualunque cambiamento di direzione o di sezione. Qualora esistano impossibilità tecniche di praticare i fori alla base del camino alla distanza stabilita, questi possono essere praticati alla sommità del camino con distanza minima dalla bocca di m 1,5 in posizione accessibile per le verifiche.

### **3. Canali da fumo.**

3.1. I canali da fumo degli impianti termici devono avere in ogni loro tratto un andamento suborizzontale ascendente con pendenza non inferiore al 5%. I canali da fumo al servizio di impianti di potenzialità uguale o superiore a 1.000.000 di kcal/h possono avere pendenza non inferiore al 2 per cento.

3.2. La sezione dei canali da fumo deve essere, in ogni punto del loro percorso, sempre non superiore del 30% alla sezione del camino e non inferiore alla sezione del camino stesso.

3.3. Per quanto riguarda la forma, le variazioni ed i raccordi delle sezioni dei canali da fumo e le loro pareti interne devono essere osservate le medesime norme prescritte per i camini.

3.4. I canali da fumo devono essere costituiti con strutture e materiali aventi le medesime caratteristiche stabilite per i camini. Le presenti disposizioni non si applicano agli impianti termici alimentati da apparecchi a condensazione conformi ai requisiti previsti dalla direttiva 92/ 42/CEE del Consiglio, del 21 maggio 1992, relativa ai requisiti di rendimento, nonché da generatori d'aria calda a condensazione a scambio diretto e caldaie affini come definite dalla norma UNI 11071.

*(punto così modificato dall'articolo 34 della legge n. 99 del 2009)*

3.5. I canali da fumo devono avere per tutto il loro sviluppo un efficace e duraturo rivestimento coibente tale che la temperatura delle superfici esterne non sia in nessun punto mai superiore a 50 C. È ammesso che il rivestimento coibente venga omesso in corrispondenza dei giunti di dilatazione e degli sportelli d'ispezione dei canali da fumo nonché dei raccordi metallici con gli apparecchi di cui fanno parte i focolari.

3.6. I raccordi fra i canali da fumo e gli apparecchi di cui fanno parte i focolari devono essere [esclusivamente metallici], rimovibili con facilità e dovranno avere spessore non inferiore ad 1/100 del loro diametro medio, nel caso di materiali ferrosi comuni, e spessore adeguato, nel caso di altri metalli.

*(punto così modificato dall'articolo 34 della legge n. 99 del 2009)*

3.7. Sulle pareti dei canali da fumo devono essere predisposte aperture per facili ispezioni e pulizie ad intervalli non superiori a 10 metri ed una ad ogni testata di tratto rettilineo. Le aperture dovranno essere munite di sportelli di chiusura a tenuta d'aria, formati con doppia parete metallica.

3.8. Nei canali da fumo dovrà essere inserito un registro qualora gli apparecchi di cui fanno parte i focolari non possiedano propri dispositivi per la regolazione del tiraggio.

3.9. Al fine di consentire con facilità rilevamenti e prelievi di campioni, devono essere predisposti sulle pareti dei canali da fumo due fori, uno del diametro di mm 50 ed uno del diametro di mm 80, con relative chiusure metalliche, in vicinanza del raccordo con ciascun apparecchio di cui fa parte un focolare.

3.10. La posizione dei fori rispetto alla sezione ed alle curve o raccordi dei canali deve rispondere alle stesse prescrizioni date per i fori praticati sui camini.

### **4. Dispositivi accessori.**

- 4.1. È vietato l'uso di qualunque apparecchio od impianto di trattamento dei fumi funzionante secondo ciclo ad umido che comporti lo scarico, anche parziale delle sostanze derivanti dal processo adottato, nelle fognature pubbliche o nei corsi di acqua.
- 4.2. Gli eventuali dispositivi di trattamento possono essere inseriti in qualunque punto del percorso dei fumi purché l'ubicazione ne consenta la facile accessibilità da parte del personale addetto alla conduzione degli impianti ed a quello preposto alla loro sorveglianza.
- 4.3. L'adozione dei dispositivi di cui sopra non esime dalla osservanza di tutte le prescrizioni contenute nel presente regolamento.
- 4.4. Gli eventuali dispositivi di trattamento, per quanto concerne le altezze di sbocco, le distanze, le strutture, i materiali e le pareti interne, devono rispondere alle medesime norme stabilite per i camini.
- 4.5. Il materiale che si raccoglie nei dispositivi suddetti deve essere periodicamente rimosso e smaltito secondo la normativa vigente in materia di rifiuti.
- 4.6. Tutte le operazioni di manutenzione e di pulizia devono potersi effettuare in modo tale da evitare qualsiasi accidentale dispersione del materiale raccolto.

## 5. Apparecchi indicatori.

*(paragrafo 5 così sostituito dall'articolo 3, comma 29, d.lgs. n. 128 del 2010)*

- 5.1. Allo scopo di consentire il rilevamento dei principali dati caratteristici relativi alla conduzione dei focolari, gli impianti termici devono essere dotati di due apparecchi misuratori delle pressioni relative (riferite a quella atmosferica) che regnano rispettivamente nella camera di combustione ed alla base del camino, per ciascun focolare di potenzialità superiore ad 1,16 MW.
- 5.2. I dati forniti dagli apparecchi indicatori a servizio degli impianti termici aventi potenzialità superiore a 5,8 MW, anche se costituiti da un solo focolare, devono essere riportati su di un quadro raggruppante i ripetitori ed i registratori delle misure, situato in un punto riconosciuto idoneo per una lettura agevole da parte del personale addetto alla conduzione dell'impianto termico.
- 5.3. Tutti gli apparecchi indicatori, ripetitori e registratori delle misure devono essere installati in maniera stabile e devono essere tarati.

## Parte III - Valori di emissione

### Sezione 1 - Valori limite per gli impianti che utilizzano i combustibili diversi da biomasse e da biogas

1. Gli impianti termici civili che utilizzano i combustibili previsti dall'allegato X diversi da biomasse e biogas devono rispettare, nelle condizioni di esercizio più gravose, un valore limite di emissione per le polveri totali pari a 50 mg/Nm<sup>3</sup> riferito ad un'ora di funzionamento, esclusi i periodi di avviamento, arresto e guasti. Il tenore volumetrico di ossigeno nell'effluente gassoso anidro è pari al 3% per i combustibili liquidi e gassosi e pari al 6% per i combustibili solidi. I valori limite sono riferiti al volume di effluente gassoso secco rapportato alle condizioni normali.
2. I controlli annuali dei valori di emissione di cui all'articolo 286, comma 2, e le verifiche di cui all'articolo 286, comma 4, non sono richiesti se l'impianto utilizza i combustibili di cui all'allegato X, parte I, sezione II, paragrafo I, lettere a), b), e), d), e) o i) e se sono regolarmente eseguite le operazioni di manutenzione previste dal d.P.R. 26 agosto 1993, n. 412.

*(comma così modificato dall'articolo 3, comma 29, d.lgs. n. 128 del 2010)*

### Sezione 2 - Valori limite per gli impianti che utilizzano biomasse

1. Gli impianti termici che utilizzano biomasse di cui all'Allegato X devono rispettare i seguenti valori limite di emissione, riferiti ad un'ora di funzionamento dell'impianto nelle condizioni di esercizio più gravose, esclusi i periodi di avviamento, arresto e guasti. Il tenore di ossigeno di riferimento è pari all' 11% in volume nell'effluente gassoso anidro. I valori limite sono riferiti al volume di effluente gassoso secco rapportato alle condizioni normali.

<i>Potenza termica nominale dell'impianto (MW)</i>	<i>[1] &gt;0,15 ÷ &lt;1</i>
polveri totali	100 mg/Nm <sup>3</sup>
carbonio organico totale (COT)	-
monossido di carbonio (CO)	350mg/Nm <sup>3</sup>
ossidi di azoto (espressi come NO <sub>2</sub> )	500mg/Nm <sup>3</sup>
ossidi di zolfo (espressi come SO <sub>2</sub> )	200mg/Nm <sup>3</sup>

*[1] Agli impianti di potenza termica nominale pari o superiore al valore di soglia e non superiore a 0,15 MW si applica un valore limite di emissione per le polveri totali di 200 mg/Nm<sup>3</sup>.*

### Sezione 3 - Valori limite per gli impianti che utilizzano biogas

1. Gli impianti che utilizzano biogas di cui all'Allegato X devono rispettare i valori limite di emissione indicati nei punti seguenti, espressi in mg/Nm<sup>3</sup> e riferiti ad un'ora di funzionamento dell'impianto nelle condizioni di esercizio più gravose, esclusi i periodi di avviamento, arresto e guasti. I valori limite sono riferiti al volume di effluente gassoso secco rapportato alle condizioni normali.

1.1 Per i motori a combustione interna i valori limite di emissione, riferiti a un tenore volumetrico di ossigeno pari al 5% nell'effluente gassoso anidro, sono i seguenti:

<i>Potenza termica nominale dell'impianto</i>	$\leq 3$ MW
carbonio organico totale (COT)	150 mg/Nm <sup>3</sup>
monossido di carbonio (CO)	800 mg/Nm <sup>3</sup>
ossidi di azoto (espressi come NO <sub>2</sub> )	500 mg/Nm <sup>3</sup>
Composti inorganici del cloro sotto forma di gas o vapori (come HCl)	10 mg/Nm <sup>3</sup>

1.2. Per le turbine a gas fisse i valori limite di emissione, riferiti a un tenore volumetrico di ossigeno pari al 15%, nell'effluente gassoso anidro, sono i seguenti:

<i>Potenza termica nominale dell'impianto</i>	$\leq 3$ MW
carbonio organico totale (COT)	-
monossido di carbonio (CO)	100 mg/Nm <sup>3</sup>
ossidi di azoto (espressi come NO <sub>2</sub> )	150 mg/Nm <sup>3</sup>
Composti inorganici del cloro sotto forma di gas o vapori (come HCl)	5 mg/Nm <sup>3</sup>

1.3 Per le altre tipologie di impianti di combustione i valori limite di emissione, riferiti a un tenore volumetrico di ossigeno pari al 3%, nell'effluente gassoso anidro, sono i seguenti:

<i>Potenza termica nominale dell'impianto</i>	$\leq 3$ MW
Ossido di carbonio	150 mg/Nm <sup>3</sup>
Ossidi di azoto (espressi come NO <sub>2</sub> )	300 mg/Nm <sup>3</sup>
Carbonio organico totale (COT)	30 mg/Nm <sup>3</sup>
Composti inorganici del cloro sotto forma di gas o vapori (come HCl)	30 mg/Nm <sup>3</sup>

#### **Sezione 4 - Metodi di campionamento, analisi e valutazione delle emissioni**

1. Per il campionamento, l'analisi e la valutazione delle emissioni previste dalle sezioni precedenti si applicano i metodi contenuti nelle seguenti norme tecniche e nei relativi aggiornamenti:

- UNI EN 13284-1;
- UNI 9970;
- UNI 9969;
- UNI 10393;
- UNI EN 12619;
- UNI EN 13526;
- UNI EN 1911-1,2,3.

2. Per la determinazione delle concentrazioni delle polveri, le norme tecniche di cui al punto 1 non si applicano nelle parti relative ai punti di prelievo.

3. Per la determinazione delle concentrazioni di ossidi di azoto, monossido di carbonio, ossidi di zolfo e carbonio organico totale, è consentito anche l'utilizzo di strumenti di misura di tipo elettrochimico.

4. Per gli impianti di cui alla sezione II o alla sezione III, in esercizio alla data di entrata in vigore del presente decreto, possono essere utilizzati i metodi in uso ai sensi della normativa previgente.

#### **ALLEGATO X - Disciplina dei combustibili *(omissis)***



## Allegati alla Parte Sesta

### ALLEGATO 1

- a) Convenzione internazionale del 27 novembre 1992 sulla responsabilità civile per i danni derivanti da inquinamento da idrocarburi;
- b) Convenzione internazionale del 27 novembre 1992 istitutiva di un Fondo internazionale per l'indennizzo dei danni derivanti da inquinamento da idrocarburi;
- c) Convenzione internazionale del 23 marzo 2001 sulla responsabilità civile per i danni derivanti dall'inquinamento determinato dal carburante delle navi;
- d) Convenzione internazionale del 3 maggio 1996 sulla responsabilità e l'indennizzo per i danni causati dal trasporto via mare di sostanze nocive e potenzialmente pericolose;
- e) Convenzione del 10 ottobre 1989 sulla responsabilità civile per i danni causati durante il trasporto di materiali pericolosi su strada, ferrovia o battello di navigazione interna.

### ALLEGATO 2

- a) Convenzione di Parigi del 29 luglio 1960 sulla responsabilità civile nel campo dell'energia nucleare e convenzione complementare di Bruxelles del 31 gennaio 1963;
- b) Convenzione di Vienna del 21 maggio 1963 sulla responsabilità civile in materia di danni nucleari;
- c) Convenzione di Vienna del 12 settembre 1997 sull'indennizzo complementare per danno nucleare;
- d) Protocollo congiunto del 21 settembre 1988 relativo all'applicazione della convenzione di Vienna e della convenzione di Parigi;
- e) Convenzione di Bruxelles del 17 dicembre 1971 relativa alla responsabilità civile derivante dal trasporto marittimo di sostanze nucleari.

### ALLEGATO 3

Il presente allegato stabilisce un quadro comune da rispettare per scegliere le misure più appropriate cui attenersi per garantire la riparazione del danno ambientale.

1. Riparazione del danno all'acqua o alle specie e agli habitat naturali protetti La riparazione del danno ambientale, in relazione all'acqua o alle specie e agli habitat naturali protetti, è conseguita riportando l'ambiente danneggiato alle condizioni originarie tramite misure di riparazione primaria, complementare e compensativa, da intendersi come segue:

- a) riparazione "primaria": qualsiasi misura di riparazione che riporta le risorse e/o i servizi naturali danneggiati alle o verso le condizioni originarie;
- b) riparazione "complementare": qualsiasi misura di riparazione intrapresa in relazione a risorse e/o servizi naturali per compensare il mancato ripristino completo delle risorse e/o dei servizi naturali danneggiati;
- c) riparazione "compensativa": qualsiasi azione intrapresa per compensare la perdita temporanea di risorse e/o servizi naturali dalla data del verificarsi del danno fino a quando la riparazione primaria non abbia prodotto un effetto completo;
- d) "perdite temporanee": perdite risultanti dal fatto che le risorse e/o i servizi naturali danneggiati non possono svolgere le loro funzioni ecologiche o fornire i servizi ad altre risorse naturali o al pubblico fino a che le misure primarie o complementari non abbiano avuto effetto. Non si tratta di una compensazione finanziaria al pubblico. Qualora la riparazione primaria non dia luogo a un ritorno dell'ambiente alle condizioni originarie, si intraprenderà la riparazione complementare. Inoltre, si intraprenderà la riparazione compensativa per compensare le perdite temporanee. La riparazione del danno ambientale, in termini di danno all'acqua o alle specie e agli habitat naturali protetti, implica inoltre che si deve sopprimere qualsiasi rischio significativo di effetti nocivi per la salute umana.

1.1. Obiettivi di riparazione.

Finalità della riparazione primaria.

1.1.1. Lo scopo della riparazione primaria è quello di riportare le risorse naturali e/o i servizi danneggiati alle o verso le condizioni originarie.

Finalità della riparazione complementare.

1.1.2. Qualora le risorse naturali e/o i servizi danneggiati non tornino alle condizioni originarie, sarà intrapresa la riparazione complementare. Lo scopo della riparazione complementare è di ottenere, se opportuno anche in un sito alternativo, un livello di risorse naturali e/o servizi analogo a quello che si sarebbe ottenuto se il sito danneggiato fosse tornato alle condizioni originarie.

Laddove possibile e opportuno, il sito alternativo dovrebbe essere geograficamente collegato al sito danneggiato, tenuto conto degli interessi della popolazione colpita.

Finalità della riparazione compensativa.

1.1.3. La riparazione compensativa è avviata per compensare la perdita temporanea di risorse naturali e servizi in attesa del ripristino. La compensazione consiste in ulteriori miglioramenti alle specie e agli habitat naturali protetti o alle acque nel sito danneggiato o in un sito alternativo. Essa non è una compensazione finanziaria al pubblico.

1.2. Individuazione di misure di riparazione

Individuazione di misure di riparazione primarie

1.2.1. Vanno prese in considerazione altre opzioni, ossia azioni per riportare direttamente le risorse naturali e i servizi alle condizioni originarie in tempi brevi, o attraverso il ripristino naturale.

Individuazione di misure di riparazione complementare e compensativa

1.2.2. Nel determinare la portata delle misure di riparazione complementare e compensativa, occorre prendere in considerazione in primo luogo l'uso di metodi di equivalenza risorsa-risorsa o servizio-servizio. Con detti metodi vanno prese in considerazione in primo luogo azioni che forniscono risorse naturali e/o servizi dello stesso tipo, qualità e quantità di quelli danneggiati. Qualora ciò non sia possibile, si devono fornire risorse naturali e/o servizi di tipo alternativo. Per esempio, una riduzione della qualità potrebbe essere compensata da una maggiore quantità di misure di riparazione.

1.2.3. Se non è possibile usare, come prima scelta, i metodi di equivalenza risorsa-risorsa o servizio-servizio, si devono utilizzare tecniche di valutazione alternative. L'autorità competente può prescrivere il metodo, ad esempio la valutazione monetaria, per determinare la portata delle necessarie misure di riparazione complementare e compensativa. Se la valutazione delle risorse e/o dei servizi perduti è praticabile, ma la valutazione delle risorse naturali e/o dei servizi di sostituzione non può essere eseguita in tempi o a costi ragionevoli, l'autorità competente può scegliere misure di riparazione il cui costo sia equivalente al valore monetario stimato delle risorse naturali e/o dei servizi perduti.

Le misure di riparazione complementare e compensativa dovrebbero essere concepite in modo che le risorse naturali e/o i servizi supplementari rispecchino le preferenze e il profilo temporali delle misure di riparazione. Per esempio, a parità delle altre condizioni, più lungo è il periodo prima del raggiungimento delle condizioni originarie, maggiore è il numero delle misure di riparazione compensativa che saranno avviate.

### 1.3. Scelta delle opzioni di riparazione

1.3.1. Le opzioni ragionevoli di riparazione dovrebbero essere valutate, usando le migliori tecnologie disponibili, qualora siano definite, in base ai seguenti criteri:

- l'effetto di ciascuna opzione sulla salute e la sicurezza pubblica;
- il costo di attuazione dell'opzione;
- la probabilità di successo di ciascuna opzione;
- la misura in cui ciascuna opzione impedirà danni futuri ed eviterà danni collaterali a seguito dell'attuazione dell'opzione stessa;
- la misura in cui ciascuna opzione giova a ogni componente della risorsa naturale e/o del servizio;
- la misura in cui ciascuna opzione tiene conto dei pertinenti aspetti sociali, economici e culturali e di altri fattori specifici della località.
- il tempo necessario per l'efficace riparazione del danno ambientale; - la misura in cui ciascuna opzione realizza la riparazione del sito colpito dal danno ambientale;
- il collegamento geografico al sito danneggiato.

1.3.2. Nel valutare le diverse opzioni di riparazione, possono essere scelte misure di riparazione primaria che non riportano completamente l'acqua o le specie e gli habitat naturali protetti danneggiati alle condizioni originarie o che li riportano più lentamente a tali condizioni. Questa decisione può essere presa soltanto se le risorse naturali e/o i servizi perduti sul sito primario a seguito della decisione sono compensati aumentando le azioni complementari o compensative per fornire un livello di risorse naturali e/o servizi simile a quello perduto. È il caso, per esempio, di risorse naturali e/o servizi equivalenti forniti altrove a costo inferiore.

Queste misure supplementari di riparazione sono determinate conformemente alle regole precisate nel punto 1.2.2.

1.3.3. In deroga alle disposizioni di cui al punto 1.3.2 e conformemente all'articolo 7, paragrafo 3, l'autorità competente può decidere di non intraprendere ulteriori misure di riparazione qualora:

- a) le misure di riparazione già intraprese garantiscano che non esiste più un rischio significativo di causare effetti nocivi per la salute umana, l'acqua, le specie e gli habitat naturali protetti e
- b) i costi delle misure di riparazione da adottare per raggiungere le condizioni originarie o un livello simile siano sproporzionati rispetto ai vantaggi ambientali ricercati.

### 2. Riparazione del danno al terreno

Si devono adottare le misure necessarie per garantire, come minimo, che gli agenti contaminanti pertinenti siano eliminati, controllati, circoscritti o diminuiti in modo che il terreno contaminato, tenuto conto del suo uso attuale o approvato per il futuro al momento del danno, non presenti più un rischio significativo di causare effetti nocivi per la salute umana. La presenza di tale rischio è valutata mediante procedure di valutazione del rischio che tengono conto della caratteristica e della funzione del suolo, del tipo e della concentrazione delle sostanze, dei preparati, degli organismi o microrganismi nocivi, dei relativi rischi e della possibilità di dispersione degli stessi. L'utilizzo è calcolato sulla base delle normative sull'assetto territoriale o di eventuali altre normative pertinenti vigenti quando si è verificato il danno.

Se l'uso del terreno viene modificato, si devono adottare tutte le misure necessarie per evitare di causare effetti nocivi per la salute umana. In mancanza di normative sull'assetto territoriale o di altre normative pertinenti, l'uso dell'area specifica del terreno è determinato, tenuto conto dello sviluppo previsto, dalla natura dell'area in cui si è verificato il danno. Va presa in considerazione un'opzione di ripristino naturale, ossia un'opzione senza interventi umani diretti nel processo di ripristino.

## ALLEGATO 4

Il carattere significativo di un danno che produce effetti negativi sul raggiungimento o il mantenimento di uno stato di conservazione favorevole di specie o habitat è da valutare in riferimento allo stato di conservazione, al momento del danno, ai servizi offerti dai valori ricreativi connessi e alla capacità di rigenerazione naturale. Gli effetti negativi significativi rispetto alle condizioni originarie dovrebbero essere determinati con dati misurabili, del tipo:

- numero degli individui, loro densità o area coperta;
- ruolo di determinati individui o dell'area danneggiata in relazione alla specie o alla conservazione dell'habitat, alla rarità della specie o dell'habitat (valutata a livello locale, regionale e più alto, anche a livello comunitario);
- capacità di propagazione della specie (secondo la dinamica propria alla specie o alla popolazione), sua vitalità o capacità di rigenerazione naturale dell'habitat (secondo le dinamiche proprie alle specie che lo caratterizzano o alle loro popolazioni);
- capacità della specie o dell'habitat, dopo che il danno si è verificato, di ripristinarsi in breve tempo, senza interventi diversi da misure di protezione rafforzate, in uno stato che, unicamente in virtù della dinamica della specie o dell'habitat, conduca a condizioni ritenute equivalenti o superiori alle condizioni originarie.

Il danno con un provato effetto sulla salute umana deve essere classificato come significativo.

Non devono essere classificati come danni significativi:

- le variazioni negative inferiori alle fluttuazioni naturali considerate normali per la specie o l'habitat in questione;
- le variazioni negative dovute a cause naturali o risultanti da interventi connessi con la normale gestione dei siti, quale definita nei documenti di gestione o di indirizzo relativi all'habitat, o praticata anteriormente dai proprietari o dagli operatori;
- il danno a specie o habitat per i quali è stabilito che si ripristineranno entro breve tempo e senza interventi, o nelle condizioni originarie o in uno stato che, unicamente in virtù della dinamica della specie o dell'habitat, conduca a condizioni ritenute equivalenti o superiori alle condizioni originarie.

## ALLEGATO 5

1. Funzionamento di impianti soggetti ad autorizzazione, conformemente alla direttiva 96/61/Ce del Consiglio, del 24 settembre 1996, sulla prevenzione e la riduzione integrate dell'inquinamento. Include tutte le attività elencate nell'allegato I della direttiva 96/61/Ce, ad esclusione degli impianti o parti di impianti utilizzati per la ricerca, lo sviluppo e la sperimentazione di nuovi prodotti e processi.
2. Operazioni di gestione dei rifiuti, compresi la raccolta, il trasporto, il recupero e lo smaltimento di rifiuti e di rifiuti pericolosi, nonché la supervisione di tali operazioni e i controlli successivi sui siti di smaltimento, soggetti ad autorizzazione o registrazione, conformemente alle direttive del Consiglio 75/442/Cee, del 15 luglio 1975, relativa ai rifiuti e 91/689/Cee, del 12 dicembre 1991, relativa ai rifiuti pericolosi. Tali operazioni comprendono tra l'altro la gestione di siti di discarica ai sensi della direttiva del Consiglio 1999/31/Ce, del 26 aprile 1999, concernente le operazioni di discarica di rifiuti, e il funzionamento di impianti d'incenerimento ai sensi della direttiva 2000/76/Ce del Parlamento europeo e del Consiglio, del 4 dicembre 2000, sull'incenerimento di rifiuti.
3. Tutti gli scarichi nelle acque interne superficiali che siano soggetti ad autorizzazione preventiva conformemente alla direttiva 76/464/Cee del Consiglio, del 4 maggio 1976, concernente l'inquinamento provocato da certe sostanze pericolose scaricate nell'ambiente idrico della Comunità.
4. Tutti gli scarichi di sostanze nelle acque sotterranee che siano soggetti ad autorizzazione preventiva conformemente alla direttiva 80/68/Cee del Consiglio, del 17 dicembre 1979, concernente la protezione delle acque sotterranee dall'inquinamento provocato da certe sostanze pericolose.
5. Lo scarico o l'immissione di inquinanti nelle acque superficiali o sotterranee che sono soggetti a permesso, autorizzazione o registrazione conformemente alla direttiva 2000/60/Ce.
6. Estrazione e arenazione delle acque soggette ad autorizzazione preventiva conformemente alla direttiva 2000/60/Ce.
7. Fabbricazione, uso, stoccaggio, trattamento, interrimento, rilascio nell'ambiente e trasporto sul sito di:
  - a) sostanze pericolose definite nell'articolo 2, paragrafo 2 della direttiva 67/548/Cee del Consiglio, del 27 giugno 1967, concernente il ravvicinamento delle disposizioni legislative, regolamentari ed amministrative relative alla classificazione, all'imballaggio e all'etichettatura delle sostanze pericolose;
  - b) preparati pericolosi definiti nell'articolo 2, paragrafo 2 della direttiva 1999/45/Ce del Parlamento europeo e del Consiglio, del 31 maggio 1999, concernente il ravvicinamento delle disposizioni legislative, regolamentari ed amministrative degli Stati membri relative alla classificazione, all'imballaggio e all'etichettatura dei preparati pericolosi;
  - c) prodotti fitosanitari definiti nell'articolo 2, paragrafo 1 della direttiva 91/414/Cee del Consiglio, del 15 luglio 1991, relativa all'immissione in commercio dei prodotti fitosanitari;
  - d) biocidi definiti nell'articolo 2, paragrafo 1, lettera a) della direttiva 98/8/Ce del Parlamento europeo e del Consiglio, del 16 febbraio 1998, relativa all'immissione sul mercato dei biocidi in quantitativi superiori.
8. Trasporto per strada, ferrovia, navigazione interna, mare o aria di merci pericolose o di merci inquinanti definite nell'allegato A della direttiva 94/55/Ce del Consiglio, del 21 novembre 1994, concernente il ravvicinamento delle legislazioni degli Stati membri relative al trasporto di merci pericolose su strada, o nell'allegato della direttiva 96/49/Ce del Consiglio, del 23 luglio 1996, per il ravvicinamento delle legislazioni degli Stati membri relative al trasporto di merci pericolose per ferrovia, o definite nella direttiva 93/75/Cee del Consiglio, del 13 settembre 1993, relativa alle condizioni minime necessarie per le navi dirette a porti marittimi della Comunità o che ne escono e che trasportano merci pericolose o inquinanti.

9. Funzionamento di impianti soggetti ad autorizzazione, conformemente alla direttiva 84/360/Cee del Consiglio, del 28 giugno 1984, concernente la lotta contro l'inquinamento atmosferico provocato dagli impianti industriali relativamente al rilascio nell'aria di una qualsiasi delle sostanze inquinanti coperte da detta direttiva.

10. Qualsiasi uso confinato, compreso il trasporto, di microrganismi geneticamente modificati definiti nella direttiva 90/219/Cee del Consiglio, del 23 aprile 1990, sull'impiego confinato di microrganismi geneticamente modificati.

11. Qualsiasi rilascio deliberato nell'ambiente, trasporto e immissione in commercio di organismi geneticamente modificati definiti nella direttiva 2001/ 18/Ce del Parlamento europeo e del Consiglio.

12. Qualsiasi spedizione transfrontaliera di rifiuti all'interno dell'Unione europea, nonché in entrata e in uscita dal suo territorio, che necessiti di un'autorizzazione o sia vietata ai sensi del regolamento (Cee) n. 259/93 del Consiglio, del 1 febbraio 1993, relativo alla sorveglianza e al controllo delle spedizioni di rifiuti all'interno della Comunità europea, nonché in entrata e in uscita dal suo territorio.

12-bis. La gestione dei rifiuti di estrazione ai sensi della direttiva 2006/21/CE del Parlamento europeo e del Consiglio, del 15 marzo 2006, relativa alla gestione dei rifiuti delle industrie estrattive.

*(punto aggiunto dall'articolo 15 del d.lgs. n. 117 del 2008)*

