

Area infrastrutture

Settore strade, viabilità
e sicurezza stradaleCentralino 02 7740 1
www.cittametropolitana.mi.itCittà
metropolitana
di Milano

Fascicolo 11.15\2021\39

Pagina

Regione Lombardia
Direzione Generale Trasporti e Mobilità
Servizio Opere di Viabilità
infrastrutture_e_mobilita@pec.regione.lombardia.it

Prefettura di Milano
protocollo.prefmi@pec.interno.it

Comando Sezione
Polizia Stradale di Milano
sezpolstrada.mi@pecps.poliziadistato.it

Comando Provinciale dei Carabinieri
tmi23858@pec.carabinieri.it

Agenzia del Trasporto Pubblico Locale
del Bacino della Citta' Metropolitana
di Milano Monza e Brianza Lodi e Pavia
luca.tosi@pec.agenziatpl.it

Città Metropolitana di Milano
Servizio concessioni e valorizzazione
demanio stradale

Al Comando Provinciale Vigili del Fuoco
com.milano@cert.vigilfuoco.it

AREU Centrale operativa 118
protocollo@pec.areu.lombardia.it

Comune di Segrate
Comune di Pioltello
Comune di Peschiera Borromeo
Comune di Vignate
Comune di Liscate
Comune di Melzo
Comune di Rodano
Comune di Milano

Impresa: Nuove Iniziative s.r.l.
cantieri@nuoveiniziativesrl.it

Al Capo Cantoniere: Calza Claudio

Trasmissione Ordinanza - Rettifica e sostituzione dell'Ordinanza FF176748M - Prot.152544 del 06/10/2021

Si trasmette Ordinanza per l'installazione di segnaletica di cantiere di chiusura/deviazione della S.P 14 "Rivoltana" dal km 7+000 al km 2+500 circa in entrambe le carreggiate; SP15b "Paulese" dal km 0+300 al km 1+800 e dal km 2+576 al km 5+500; SP160 "Mirazzano - Vimodrone" dal km 4+200 al km 4+800, nei Comuni di Segrate, Peschiera Borromeo e Rodano.

Distinti saluti.

IL DIRETTORE DEL SETTORE
STRADE, VIABILITA' E SICUREZZA STRADALE
Arch. Alessandra Tadini

Allegato: Ordinanza

CITTA' METROPOLITANA DI MILANO
FASCICOLO 11.15\2021\39**IL SOTTOSCRITTO DIRETTORE DEL SETTORE STRADE, VIABILITA' E SICUREZZA STRADALE**

Premesso

che è stato rinvenuto nel territorio di Segrate nell'area Cento di smistamento in adiacenza alla SP14 "Rivoltana" al km 1+700 circa, un ordigno bellico, risalente al secondo conflitto mondiale;

Considerato che le operazioni di bonifica avverranno il giorno 10/10/2021;

Constatato che l'Autorità militare, a titolo precauzionale ed a tutela della privata e pubblica incolumità ritiene necessario, durante le fasi di despolettamento e brillamento del suddetto ordigno, interdire la viabilità nell'area interessata dalle operazioni per un raggio di 468 metri dal luogo del ritrovamento e per un raggio di 468 metri dal luogo di brillamento (area di proprietà comunale in zona circonvallazione idroscalo);

Visto i pareri favorevoli dei Comuni interessati per la deviazione del traffico lungo vie comunali e strade provinciali;

Considerato che occorre installare adeguata segnaletica di cantiere per la chiusura delle S.P. n.14 "Rivoltana" al km 7+000 circa, indicante l'uscita obbligatoria, SP15b "Paullese" dal km 0+300 al km 1+800 e dal km 2+576 al km 5+500; SP160 "Mirazzano - Vimodrone" dal km 4+200 al km 4+800, nei Comuni di Segrate, Peschiera Borromeo e Rodano;

Richiamato il combinato disposto degli artt. 5 comma 3 e 6 comma 4 lettera a) del D.L.vo 30.04.92 n° 285

O R D I N A

1. La posa di segnaletica di cantiere di chiusura/deviazione lungo la S.P 14 "Rivoltana" dal km 7+000 al km 2+500 circa in entrambe le carreggiate; SP15b "Paullese" dal km 0+300 al km 1+800 e dal km 2+576 al km 5+500; SP160 "Mirazzano - Vimodrone" dal km 4+200 al km 4+800, nei Comuni di Segrate, Peschiera Borromeo e Rodano secondo lo schema contenuto nel "Piano di Viabilità" precedentemente condiviso ed approvato dalle PP.LL. dei comuni limitrofi, che è parte integrante alla presente ordinanza - dalle ore 6;30 del 10/10/2021 e sino alla conclusione delle operazioni di brillamento;
2. Il traffico sarà deviato lungo i percorsi alternativi, opportunamente segnalati con ausilio delle PP.LL.;
3. Si demanda alla ditta Nuove Iniziative s.r.l. con sede in Viale Zara n° 124 - 20125 Milano - l'installazione della segnaletica di deviazione/chiusura lungo la SP14 "Rivoltana" al km 7+000 indicante l'uscita obbligatoria che sarà conforme ai dettati del D.L.vo 30.04.92. n. 285 - Codice della Strada e relativo Regolamento di Esecuzione, al Decreto del Ministero delle Infrastrutture e dei Trasporti del 10/07/2002 ed al Decreto del Ministero del Lavoro e delle Politiche Sociali del 22/01/2019;

E' fatto obbligo a chiunque di osservare la presente Ordinanza che sarà resa nota all'utenza mediante l'apposizione dei previsti cartelli di segnaletica stradale di cantiere.

Avverso il presente provvedimento è ammesso il ricorso, al Tribunale Amministrativo Regionale entro 60 gg. dalla pubblicazione. In alternativa, è ammesso ricorso straordinario al Presidente della Repubblica entro 120 gg. dalla pubblicazione.

IL DIRETTORE DEL SETTORE
STRADE, VIABILITA' E SICUREZZA STRADALE
Arch. Alessandra Tadini



POLIZIA DI STATO
COMPARTIMENTO POLIZIA STRADALE PER LA LOMBARDIA
SEZIONE POLIZIA STRADALE DI MILANO

BONIFICA DI ORDIGNI BELLICI IN SEGRATE
via Rivoltana 50 – Scalo merci – MILANO SMISTAMENTO
10 OTTOBRE 2021

PIANO VIABILITA'

Aggiornato con le determinazioni della teleconferenza del 04/10/2021

INDIVIDUAZIONE DELLE OPERAZIONI NECESSARIE

DOMENICA 10 OTTOBRE 2021

FASE 1 «BONIFICA» (inizio evacuazione dalle ore 7)

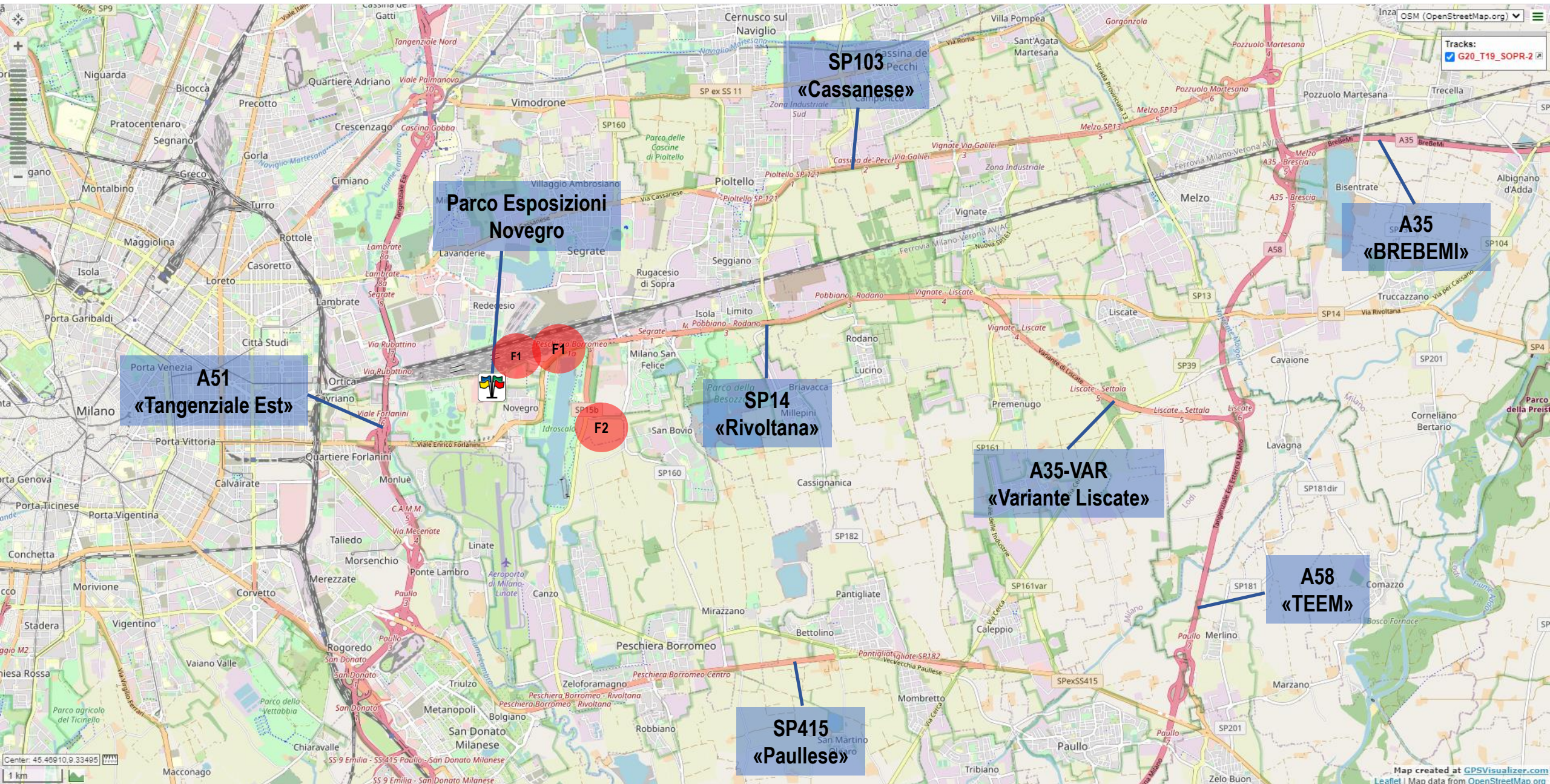
c/o CENTRO SMISTAMENTO NEL TERRITORIO DI SEGRATE (SP14 RIVOLTANA)

- IMPATTI SULLA GRANDE VIABILITA'
- CHIUSURE/LIMITAZIONI STRADALI RIFERITE ALL'AREA DI SICUREZZA
- VALUTAZIONI RELATIVE AL PARCO ESPOSIZIONI DI NOVEGRO
- VALUTAZIONI RELATIVE ALLO SPETTACOLO VIAGGIANTE (CIRCO DI MOSCA)
- DESPOLETTAMENTO ORDIGNI
- SCORTA ORDIGNI

FASE 2 «BRILLAMENTO» (al termine della FASE 1)

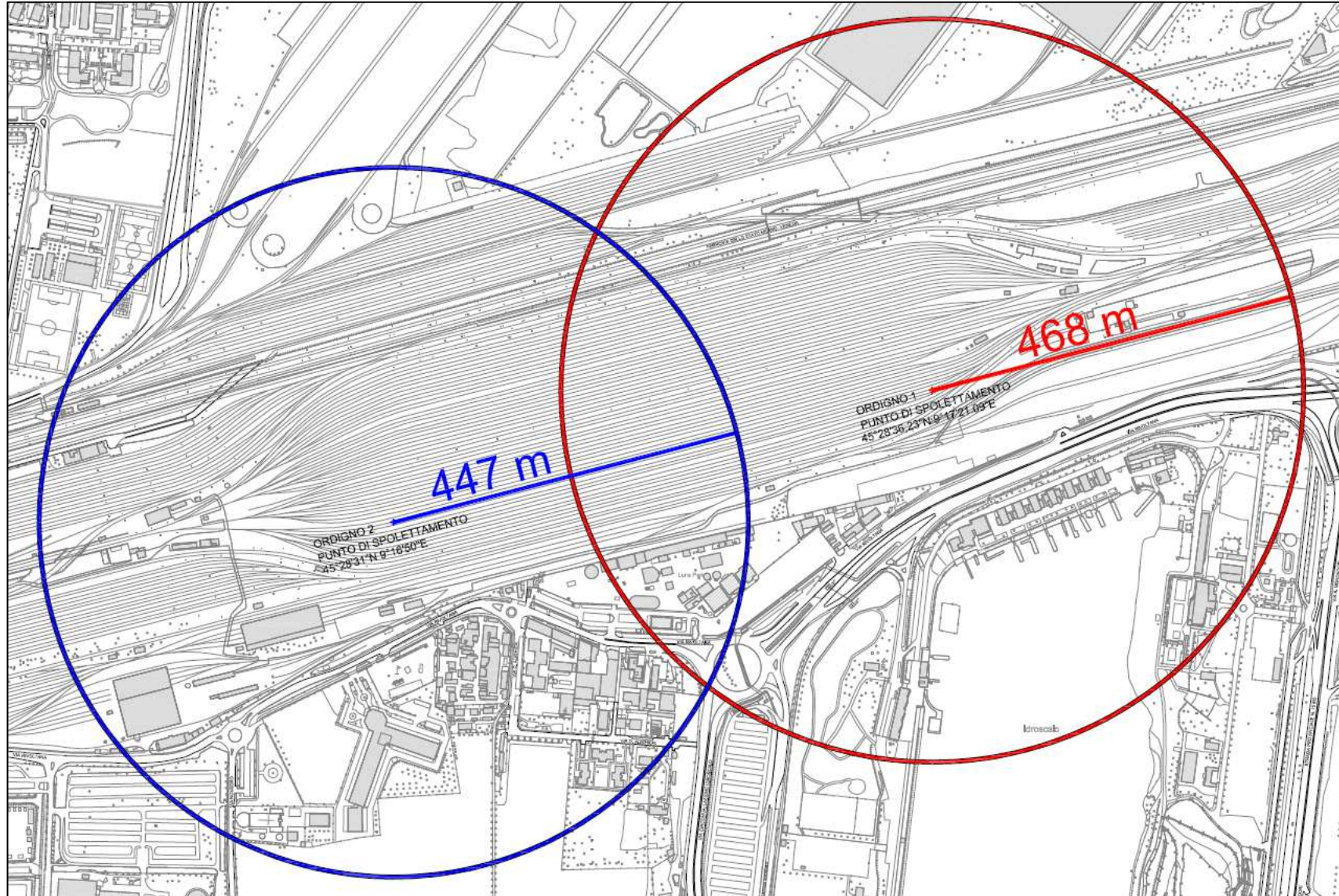
area agricola adiacente VIA GABER NEI TERRITORI DI SEGRATE E PESCHIERA BORROMEO

- CHIUSURE/LIMITAZIONI STRADALI RIFERITE ALL'AREA DI SICUREZZA
- BRILLAMENTO ORDIGNI
- FINE OPERAZIONI



Ordinanza n. FF176856P Città Metropolitana di Milano - Protocollo 152859 del 06/10/2021

DETTAGLIO AREA DELLE OPERAZIONI – FASE 1



Ordinanza n. FF176856P Città Metropolitana di Milano - Protocollo 152859 del 06/10/2021

DETTAGLIO AREA DELLE OPERAZIONI – FASE 2



SISTEMA GRANDE VIABILITA' – IN RELAZIONE CHIUSURA SP14 RIVOLTANA IN SEGRATE

INTERVENTI IN AMBITO AUTOSTRADALE

- VIGILANZA DINAMICA PER EVENTUALI TURBATIVE (A51 – A58 – A35)
- INFORMAZIONE ALL'UTENZA TRAMITE P.M.V.

VIABILITA' ALTERNATIVA RISPETTO ALLA SP14

PER CHI PROVIENE DA SUD-EST E SI DIRIGE A MILANO CITTA':

- A58 TEEM, INTERCONNESSIONE SULLA SP415 (sv. PAULLO), FINO A INTERCONNESSIONE IN A51 - TANGENZIALE EST (SAN DONATO MILANESE), VARIE USCITE IN AMBITO CITTADINO.

PER CHI PROVIENE DA NORD-EST E SI DIRIGE A MILANO CITTA':

- A58 TEEM / A35 BREBEMI, INTERCONNESSIONE SULLA SP103 (sv. POZZUOLO MARTESANA/MILANO), FINO A INTERCONNESSIONE IN A51 - TANGENZIALE EST (SEGRATE/LAMBRATE), VARIE USCITE IN AMBITO CITTADINO

CHI LASCIA IL CAPOLUOGO POTRA' SERVIRSI DELLA RETE AUTOSTRADALE (A51) UNITAMENTE ALLE SP415 E SP103 IN DIREZIONE INVERSA

PARCO ESPOSIZIONI NOVEGRO IN SEGRATE (MI)

EVENTI PROGRAMMATI

Previste circa 2000 presenze

Ingresso utenti previsto da via Jannacci di Segrate (MI) – lato sud est

Uscita utenti su via Rivoltana direzione Milano centro città – lato nord

Verrà garantita una corretta gestione del flusso veicolare all'interno dell'area espositiva, al fine di minimizzare gli impatti sulla viabilità limitrofa.

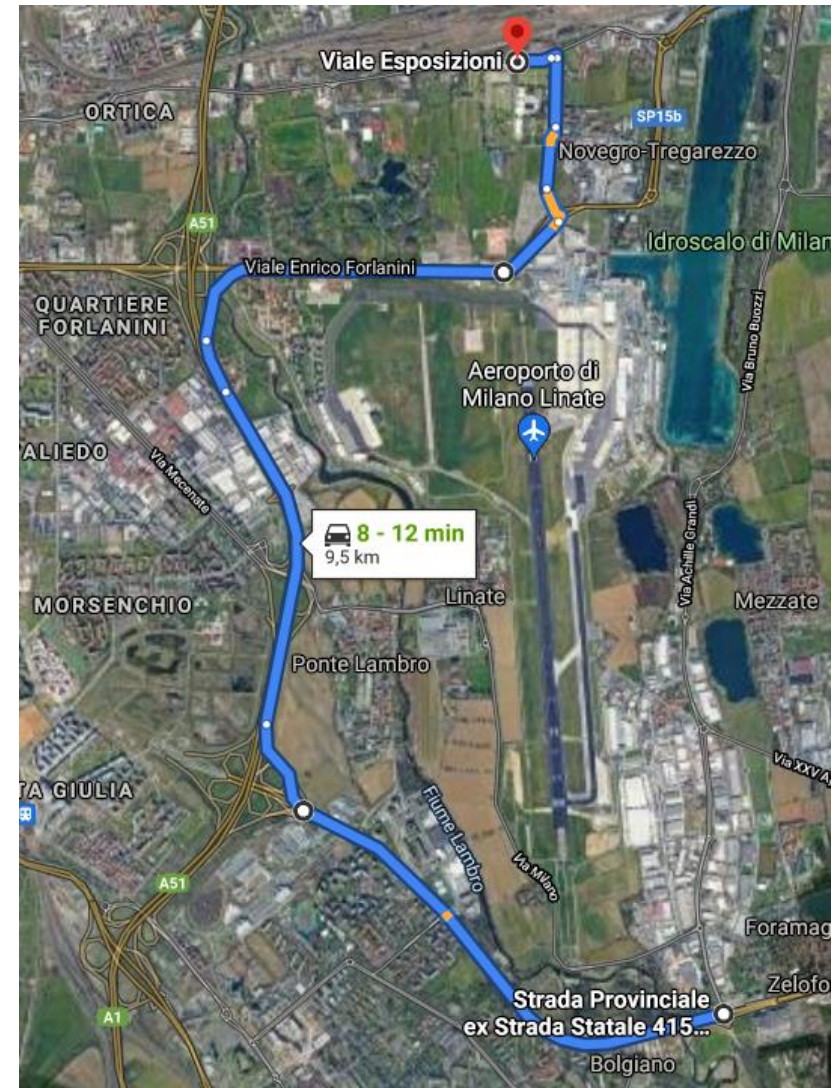
PARCO ESPOSIZIONI NOVEGRO IN SEGRATE (MI)

COME ACCEDERE ALL'AREA ESPOSITIVA DI NOVEGRO

CHI PROVIENE DA EST (ES. LISCATE / VIGNATE / PIOLTELLO / PESCHIERA B. / PAULLO ETC) POTRA' PERCORRERE LA SP415 DIREZIONE MILANO, CON INGRESSO IN A51 TANGENZIALE EST (DIREZIONE LINATE - VENEZIA) E SUCCESSIVA USCITA DALLA A51 PER VIALE FORLANINI (USCITA 6 DIREZIONE AEROPORTO LINATE).

SI PROCEDE LUNGO VIALE FORLANINI (DIREZIONE AEROPORTO), FINO ALLA ROTATORIA IN SEGRATE DI VIA JANNACCI (ROTATORIA SEMAFORIZZATA DI ACCESSO AI PARCHEGGI AUTOSILO DELL'AEROPORTO). A TALE RONDÒ SI SVOLTA A SINISTRA IN DIREZIONE DI NOVEGRO (SECONDO IL SENSO DI MARCIA DESCRITTO), ARRIVO ALLA FIERA CON INGRESSO SU VIA JANNACCI (LATO SUD**).**

CHI PROVIENE DA MILANO CENTRO CITTA' E TANGENZIALE EST SI DOVRA' UTILIZZARE VIALE FORLANINI (SEGUENDO LE ISTRUZIONI SOPRA DESCRITTE).



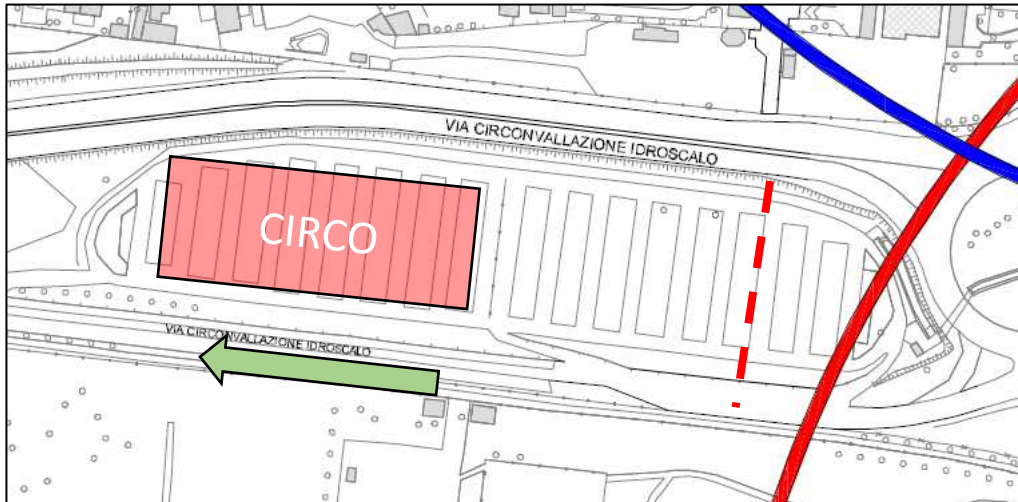
SPETTACOLO VIAGGIANTE (CIRCO DI MOSCA)

POSIZIONAMENTO E GESTIONE DELL'AREA

ALL'INTERNO DEL PARCHEGGIO «IDROFLY» ADIACENTE LA SP15BIS (INSCRITTO TRA LA ROTATORIA LUNAPARK E R8 MAGNOLIA) E' POSIZIONATO LO SPETTACOLO VIAGGIANTE «CIRCO DI MOSCA», DI FATTO UBICATO NELLA PORZIONE PIU' A SUD DI TALE SPAZIO.

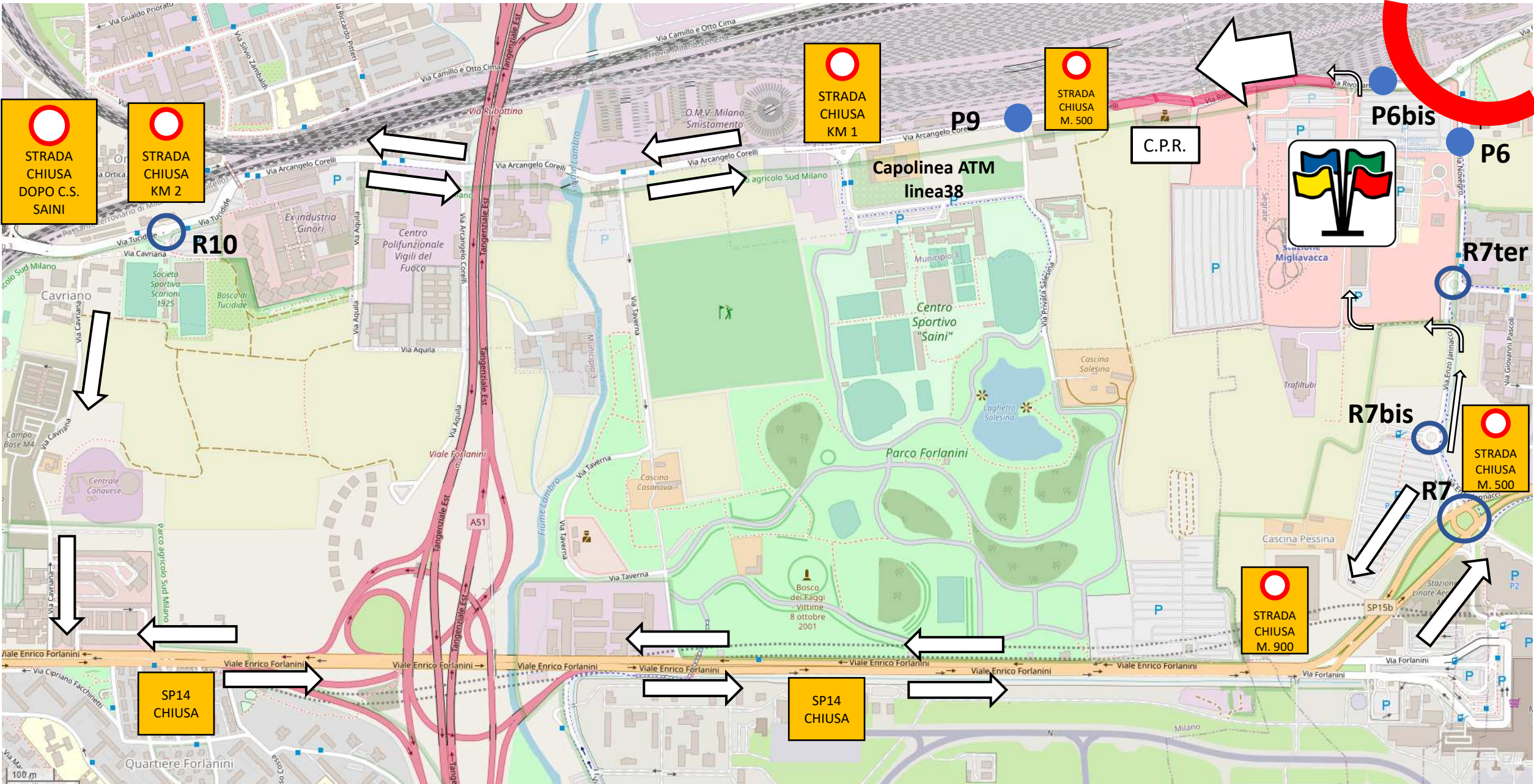
L'AREA DI SICUREZZA DI UNO DEI DUE ORDIGNI INTERSECA UNA MINIMA PORZIONE DEL PARCHEGGIO NELLA PARTE PIU' A NORD (ACCESSO DA ROTATORIA LUNAPARK).

SI RENDE DUNQUE NECESSARIO PROCEDERE ALLA **CORRETTA DELIMITAZIONE DELL'AREA A CURA DI CITTA' METROPOLITANA DI MILANO**, A MEZZO TRANSENNE O ALTRI ARREDI IDONEI COME DA IMMAGINE SOTTO RIPORTATA (LINEA ROSSA TRATTEGGIATA) E PRESIDIO A TERRA **DELLA PROTEZIONE CIVILE DEL COMUNE DI SEGRATE**.



EVENTUALI VEICOLI PRESENTI NELLA PORZIONE DI PARCHEGGIO DISPONIBILE POTRANNO LASCIARE L'AREA ESCLUSIVAMENTE DAL LATO SUD (FRECCIA VERDE). (VERSO VIALE FORLANINI TRAMITE ROTATORIA R8 MAGNOLIA)

DETTAGLIO DELLA VIABILITÀ VIA CORELLI - VIALE FORLANINI



STRADA CHIUSA DOPO C.S. SAINI

STRADA CHIUSA KM 2

STRADA CHIUSA KM 1

STRADA CHIUSA M. 500

STRADA CHIUSA M. 500

STRADA CHIUSA M. 900

SP14 CHIUSA

SP14 CHIUSA

GESTIONE VIABILITA' VIA CORELLI (MILANO) – VIA RIVOLTANA (SEGRATE) e vie limitrofe

- **Via Novegro (P6 e P6bis)** completamente chiusa al traffico in direzione NORD prima della rotatoria con Via Rivoltana (inizio area interdetta). Consentito accesso ad abitazioni private, altrimenti consentita solo percorrenza in direzione Via Jannacci.
- **R7bis e R7ter** rotatorie per inversione marcia del traffico proveniente da SUD (R7, via Jannacci).
- **Via Esposizioni** consentito solo transito in uscita dal Centro Esposizioni Novegro in direzione Via Rivoltana con svolta obbligatoria a sinistra in direzione Milano Centro (via Corelli).
- **Via Corelli e Via Rivoltana** regolarmente percorribili in doppio senso di marcia tra **Via Tucidide (R10)** e il Centro Sportivo SAINI (P9), oltre consentito transito solo per **C.P.R.**
- **Via Rivoltana tra C.P.R. e Via Esposizioni** consentito esclusivamente flusso in uscita dal Centro Esposizioni Novegro, direzione obbligatoria verso Milano centro città.
- **Via Rivoltana** chiusa dopo intersezione con Via Esposizioni in direzione Liscate (inizio area interdetta P6bis).
- **trasporto pubblico locale di superficie ATM:** la linea 38 procede regolarmente sino al capolinea (CENTRO SAINI), mentre le altre linee interessate dalle deviazioni (linea 73) verranno modificate con opportuna informazione all'utenza.

A cura del **Parco Esposizioni Novegro** verrà garantita la posa di cartelli di indicazione (1) sulla rotatoria di Via Cavriana Via Tucidide, (2) all'incrocio tra Via Cavriana e Viale Forlanini e (3) all'altezza della rotatoria semaforizzata di via Jannacci.

Prevedere posa di cartelli su viale Forlanini (direzione aeroporto) prima e dopo innesto Tangenziale Est con messaggio di «SP14 RIVOLTANA – STRADA CHIUSA AL TRAFFICO».

Prevedere posa di cartelli lungo via Corelli con preavviso di strada chiusa oltre C.S. SAINI


CANTIERIZZAZIONI A CURA DI CITTA' METROPOLITANA DI MILANO

Sabato 10 Ottobre dalla mattina.

- 1) **SP14 KM 7+300 sv. n. 3 dir. Milano:** uscita obbligatoria (predisposizione del cantiere e chiusura della carreggiata su indicazione della Polizia Stradale)
- 2) **POSA CARTELLI DI PREAVVISO DI STRADA CHIUSA** lungo la SP15BIS per chi proviene da Milano su viale Forlanini ed è diretto verso Segrate (indicazione di strada chiusa al traffico con pannello integrativo indicante la distanza)
- 3) **SP14 carreggiata dir. Liscate:** all'altezza della controcuspide dell'immissione dalla SP15BIS posizionamento di idonee protezioni/veicolo manutenzione per impedire eventuali manovre di contromano (contestuale all'attivazione dell'uscita obbligatoria)
- 4) **DOPO SCORTA ORDIGNO BELLICO IN SITO BRILLAMENTO**
SP14 carreggiata dir. Liscate: chiusura dello svincolo della SP14 per Peschiera Borromeo SP15Bis via Mondadori **con presidio P.L. Città Metropolitana di Milano** (su indicazione della Polizia Stradale)

POSA SEGNALETICA A CURA DI CITTA' METROPOLITANA DI MILANO

SP15BIS DIREZIONE SEGRATE



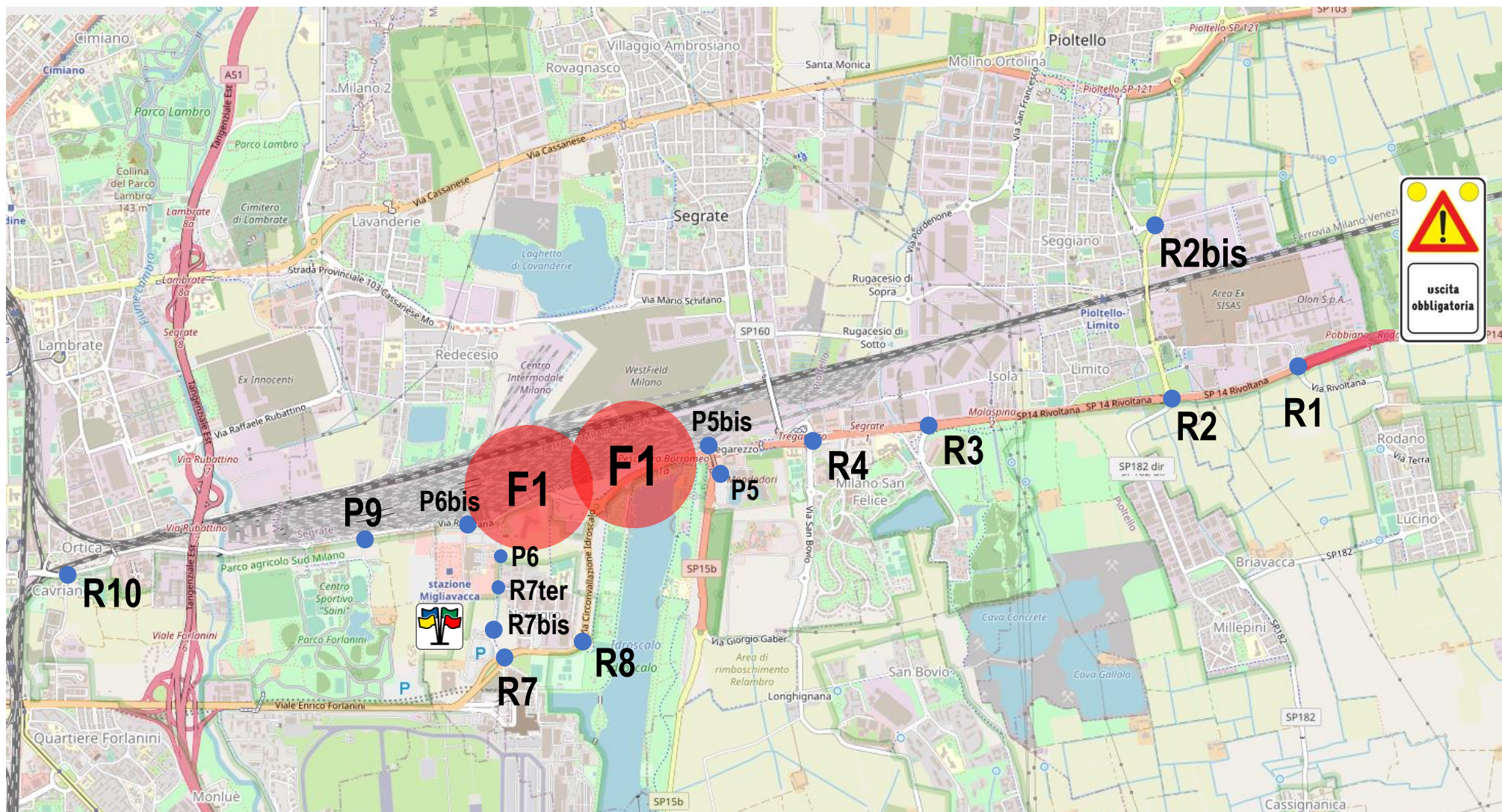
KM 0+380 CIRCA
SP15BIS
con pannello
integrativo
distanza (500 m)



KM 0 SP15BIS
con pannello
integrativo
distanza (900 m)

FASE 1 «BONIFICA»

INTERVENTI SULLA SP14 «RIVOLTANA» limitazione della circolazione in avvicinamento all'area di sicurezza



**USCITA
OBBLIGATORIA**
lungo la SP14 km
7+300 (sv. n. 3)
nessun veicolo potrà
proseguire lungo la
SP14 direzione
Milano

**CON PRESIDIO P.L.
CITTA'
METROPOLITANA
MILANO**

DESCRIZIONE INTERVENTI FASE 1 «BONIFICA»

SP14 km 7+300 circa sv. 3 direzione Milano - USCITA OBBLIGATORIA: cantierizzazione con uscita obbligatoria e presidio a cura **P.L. CITTA' METROPOLITANA MILANO** – contestuale attivazione «protezione contromano» sulla SP14 direzione Liscate altezza controcuspide immissione da SP15BIS.

R1: presidio rotatoria (via Milano) a cura P.L. **PIOLTELLO** (gestione traffico in arrivo da uscita obbligatoria della SP14)

R2: interdizione accesso SP14 direzione MILANO e presidio rotatoria (SP121) a cura P.L. **PIOLTELLO**

R2bis: filtro rotatoria SP121 via 1° Maggio di Pioltello per traffico proveniente da SP103 e diretto verso Milano SP14 a cura P.L. **PIOLTELLO**

R3: interdizione accesso SP14 direzione MILANO e presidio rotatoria (via Bobbio/Dante) a cura P.L. **PIOLTELLO**

R4: interdizione accesso SP14 direzione MILANO e presidio rotatoria (via S. Bovio/Morandi) a cura P.L. **SEGRATE**

P5: interdizione della sola rampa di sovrappasso della SP14 (ramo della via Mondadori/SP15BIS direzione Milano) a cura P.L. **SEGRATE**

P5bis: interdizione della complanare della SP14 (scalo merci) dal quartiere di Tregarezzo/via Rivoltana direzione Milano a cura P.L. **SEGRATE**

DESCRIZIONE INTERVENTI FASE 1 «BONIFICA»

P6 e P6bis: chiusura via Rivoltana e via Novegro in Segrate, inizio zona di sicurezza. - A cura P.L. **SEGRATE.**

R7: presidio rotatoria «JANNACCI» gestione traffico per area esposizioni e informazioni all'utenza. Transito lungo via Jannacci consentito solo a utenti diretti a Centro Esposizioni Novegro e residenti Via Novegro - A cura P.L. **MILANO e P.L. CITTA' METROPOLITANA MILANO.**

R7bis e R7ter: presidi delle rotatorie lungo via Jannacci per inversione marcia veicoli e gestione eventuali turbative di ingresso al polo espositivo - A cura rispettivamente di **P.L. CITTA' METROPOLITANA MILANO E P.L. SEGRATE.**

R8: presidio rotatoria «MAGNOLIA» ed interdizione SP15BIS direzione SP14. - A cura P.L. **SEGRATE e P.L. CITTA' METROPOLITANA MILANO**

DESCRIZIONE INTERVENTI FASE 1 «BONIFICA»

- **P9:** filtraggio traffico veicolare diretto a C.P.R. (per Parco Esposizioni Novegro si segue percorso con passaggio da viale Forlanini) previsione cartelli di preavviso STRADA CHIUSA A m. 500. - A cura **P.L. MILANO**
- **R10:** presidio rotatoria via Tucidide/via Cavriana in Milano con cartello di avviso STRADA CHIUSA A km. 2. Consentito transito TPL (linea 38 ATM), utenti diretti a centro sportivo Saini e C.P.R. - A cura **P.L. MILANO**
- **Cavalcavia Buccari:** cartello preavviso ATTENZIONE VIA CORELLI CHIUSA DOPO CENTRO SPORTIVO SAINI
- **Rotonda casa funeraria San Siro (Via Corelli):** cartello preavviso STRADA CHIUSA A Km. 1

Per l'area di **Vignate** e **Melzo** saranno adottati a cura delle P.L. interessate dispositivi di vigilanza dinamica per eventuali ripercussioni sulla rete viaria di competenza.

FASE 1 «BONIFICA»

INTERVENTI SUI PERCORSI CICLOPEDONALI IN SEGRATE

DESCRIZIONE INTERVENTI

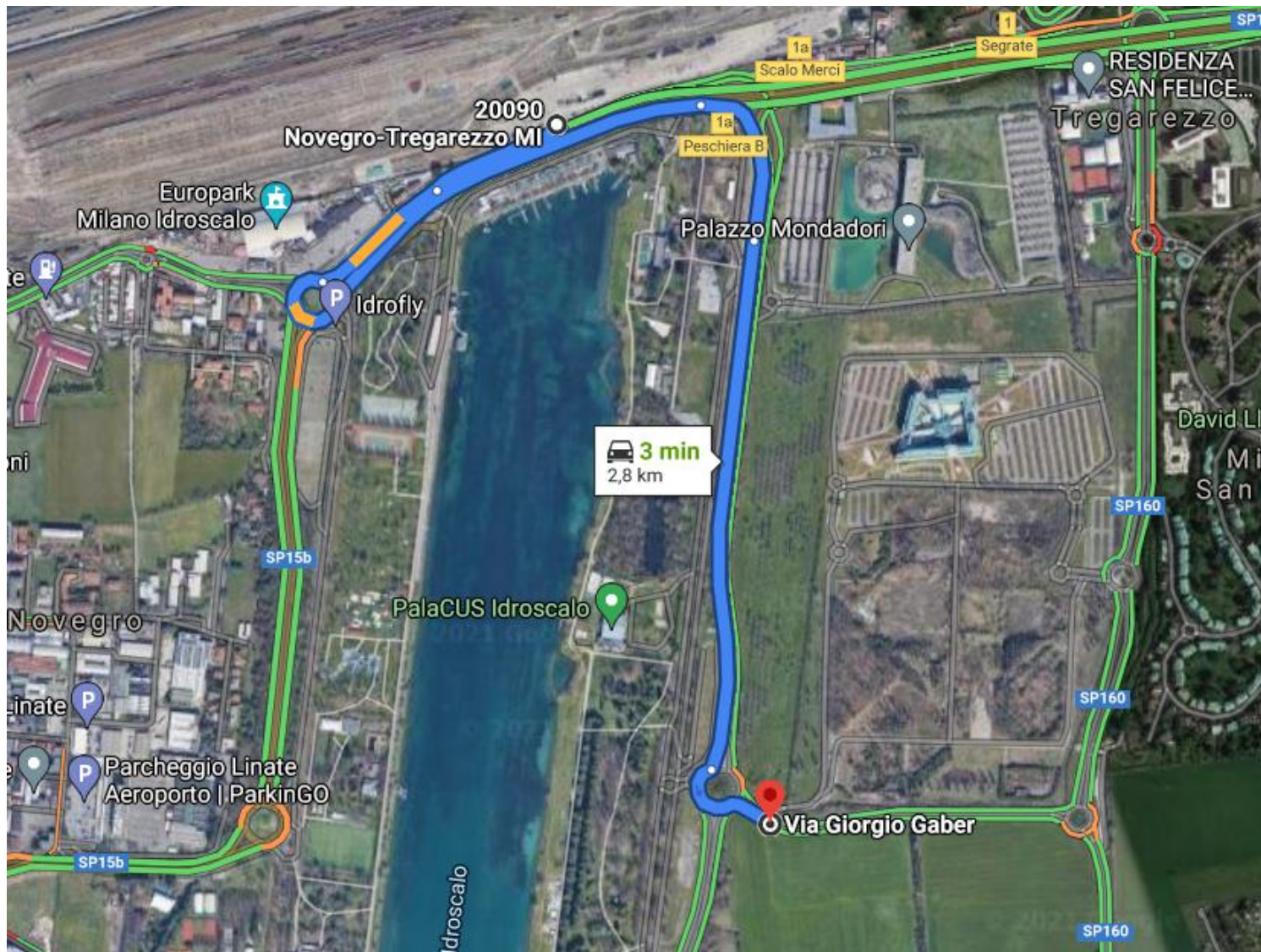
PERCORSI ESTERNI IDROSCALO: presidio percorsi ciclopedonali afferenti l'area di sicurezza a cura personale protezione civile del **Comune di Segrate**.

TERMINI FASE 1 «BONIFICA»**DOPO SCORTA ORDIGNI AL SITO DI BRILLAMENTO:**

- 1) RIMOZIONE PROTEZIONE sulla SP14 carreggiata dir. Liscate, altezza controcuspide immissione dalla SP15BIS (protezione contromano).**
- 2) RIMOZIONE CANTIERE DI USCITA OBBLIGATORIA IN SP14 KM 7+300 sv. n. 3 dir. Milano a cura Città Metropolitana**
- 3) CANTIERIZZAZIONE SP14 carreggiata dir. Liscate: chiusura dello svincolo della SP14 per Peschiera Borromeo SP15Bis via Mondadori.**
- 4) PREVIA AUTORIZZAZIONE DELLA PREFETTURA rimozione interdizioni alla circolazione previste nella FASE 1**
- 5) PREVIA AUTORIZZAZIONE DELLA PREFETTURA attivazione chiusure FASE 2**

FASE I «BONIFICA»

SCORTA ORDIGNI FINO A SITO BRILLAMENTO

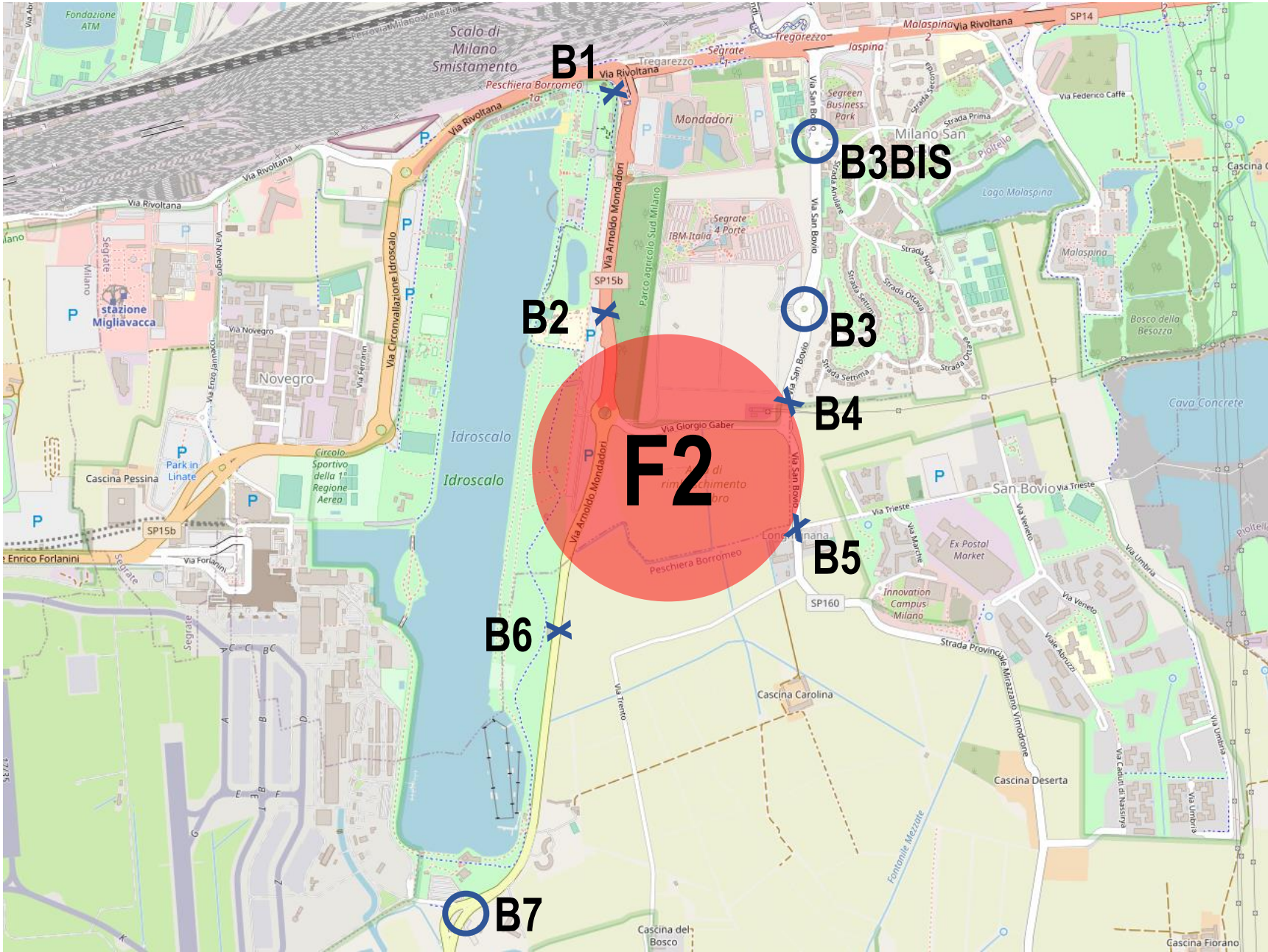


**Da centro smistamento Segrate
fino ad area agricola adiacente
via Gaber circa 2,8 km**

PRESCRIZIONI:

- **restano in essere tutte le limitazioni alla circolazione in atto**
- **nessuna area di sicurezza**
- **velocità massima 40 km/h**
- **veicolo militare entro i limiti di cui all'art. 61 C.d.S.**
- **convoglio in scorta Polizia Stradale (2 equipaggi)**

limitazione della circolazione in avvicinamento all'area di Sicurezza



DESCRIZIONE INTERVENTI FASE 2 «BRILLAMENTO»

DOPO LA SCORTA DELL'ORDIGNO IN SITO BRILLAMENTO E SOLO A SEGUITO DI AUTORIZZAZIONE DELLA PREFETTURA RIMODULAZIONE DEGLI INTERVENTI COME SEGUE.

B1 - chiusura dello svincolo della SP14 per Peschiera B. carreggiata dir. Liscate, con presidio della P.L. CITTA' METROPOLITANA MILANO

B2 - km 3+400 SP15Bis carreggiata SUD a cura Polizia Stradale Milano

B3 - IBM/S.Bovio a cura P.L. Segrate

B3BIS - protezione quartiere San Felice a cura P.L. Segrate

B4 - protezione accesso centrale termica a cura P.L. Segrate

B5 - intersezione vie Trieste/via S. Bovio - SP160 a cura P.L. Peschiera Borromeo

B6 - km 4+500 SP15Bis a cura Polizia Stradale Milano

B7 - protezione rotatoria TESTATA SUD (SP15bis/via Buozzi) a cura P.L. Peschiera Borromeo

Vigilanza dinamica di via Trento in Peschiera B. a cura P.L. Peschiera Borromeo