

Le problematiche relative alla Ricerca del Responsabile e le soluzioni adottate

Rosanna Cantore

CMMI Responsabile del Servizio Bonifiche e Impianti

Raffaella Scialpi

CMMI Responsabile Ufficio Bonifiche siti contaminati

18 maggio 2022



La ricerca del responsabile della contaminazione

- Molte delle problematiche relative all'istruttoria in capo alle provincia /CM sulla ricerca del responsabile, al fine arrivare in tempi ragionevoli all'acquisizione di elementi certi, erano già state evidenziate nel seminario di CMM del 2017
- Cosa è successo in questi 5 anni?
- La modifica del comma 2 dell'art. 245 del d.lvo 152/06 .. *Il procedimento è interrotto qualora il soggetto non responsabile della contaminazione esegua volontariamente il piano di caratterizzazione nel termine perentorio di sei mesi dall'approvazione o comunicazione ai sensi dell'articolo 252, comma 4. In tal caso il procedimento per l'identificazione del responsabile della contaminazione deve concludersi nel termine perentorio di sessanta giorni dal ricevimento delle risultanze della caratterizzazione validate dall'Agenzia regionale per la protezione dell'ambiente competente.”.*
- La giurisprudenza: nessuno vuole essere accusato di essere il responsabile dell'inquinamento, pertanto la stragrande maggioranza degli atti emessi viene impugnata davanti al TAR. Nel corso degli anni sono state molteplici le pronunce, anche definitive dei giudici e , in taluni casi, anche contraddittorie.

Criticità: contaminazioni storiche

- Difficoltà nell'acquisire informazioni dai diversi archivi degli Enti, sulle attività svolte, permessi autorizzazioni eventuali passività ambientali
- Attività svolte in passato significa in assenza di normativa ambientale/ controlli/verifiche.
- In caso di contaminazioni storiche il nesso causale tra attività e contaminazione è per lo più basato su prove indiziarie. È difficile avere informazioni chiare sull'evento inteso come “incidente” che ha determinato l'inquinamento, ma molto più probabile che l'Inquinamento sia causato da una condotta prorogata nel tempo.
- È facile, poi che, su uno stesso sito, si siano succedute più aziende che svolgevano la stessa attività produttiva o attività produttive differenti. Non è sempre possibile attribuire l'evento di contaminazione alla singola società.
- Nel caso di cambi societari non è semplice capire il trasferimento degli obblighi di bonifica. I cambi possono essere per fusione, incorporazione, scissione, trasferimento, cessione e conferimento dell'azienda o di ramo d'azienda....oppure scioglimento, chiusura, liquidazione e fallimento dell'azienda.

Criticità: contaminazioni storiche in falda

- Nel caso di contaminazione riscontrate nelle acque di falda in un sito l'origine può in alcuni casi provenire da attività svolte a monte del sito oggetto di indagine.
- Per identificare la provenienza della contaminazione e quindi del plume di contaminazione bisogna avere da un lato una buona rete di monitoraggio idrochimico delle acque di falda (supporto ARPA ai sensi della legge 30 del 2009 ai sensi del comma 12 art. 242 del d.lvo 152/06) e dall'altra una buona conoscenza dei vari insediamenti produttivi attivi o dismessi sul territorio (supporto dei Comuni).
- Più è lontana l'origine, più vecchio e più temporalmente lungo è l'evento che ha generato la contaminazione che risulterà quindi storica, e più sarà probabile che il contributo non sia unico.

Criticità: collaborazione tra gli Enti

Alla base delle problematiche evidenziate nelle contaminazione storiche c'è la non sempre efficace collaborazione tra gli Enti/ Agenzie che, molto frequentemente non rispondono alle richieste di informazioni assolutamente indispensabili.

Tali indagini per la ricerca del responsabile , eseguite dalla Province/CM , *per la loro complessità e multidisciplinarietà devono essere svolte con la collaborazione di tutti gli enti coinvolti nel procedimento, nel pieno rispetto del **principio di leale collaborazione inter-istituzionale***"

E' indubbio che una *"efficace collaborazione inter-istituzionale assicura la migliore valutazione e ponderazione degli interessi in gioco e il raggiungimento del fine pubblico"*: l'interesse è di tutti, non solo di Città Metropolitana



Criticità: collaborazione tra gli Enti

- Il Comune, malgrado sia il maggiore interessato, richiamati a tal proposito in particolare gli artt. 250 e 253 del d.lgs 152/06, molto spesso non riscontra alle richieste, anche a seguito di più solleciti. La partecipazione al procedimento del Comune nella maggior parte dei casi si esaurisce con la comunicazione iniziale.
- ARPA non sempre si esprime sulla formulazione del nesso di causalità tra utilizzo del sito/attività produttiva e contaminazione riscontrata.
- ARPA (dipartimento attività produttive) , ATS, ex asl, ex USSL nell'ambito dei rispettivi ruoli ispettivi e di controllo, svolti nel tempo sia in campo ambientale che in materia di sicurezza dei lavoratori, potrebbero essere in possesso di informazioni molto utili, in quanto direttamente presenti sul territorio

Criticità: La trasparenza e i tempi

Dall'esperienza riferita agli atti emessi da Città metropolitana, quasi sempre impugnati davanti al Tar, in quanto considerati lesivi di interessi, abbiamo maturato la convinzione che sia fondamentale porre particolare attenzione alla corretta identificazione e relativo coinvolgimento di tutti i soggetti la cui attività potrebbe essere oggetto di indagine, al fine di assicurarne la partecipazione al procedimento, sin dalle prime fasi dell'istruttoria.

Questo approccio di assoluta trasparenza e condivisione non è invece attuato da tutti: molto spesso infatti capita che le comunicazioni e i vari contributi, provenienti dai presunti responsabili, ma anche da alcuni Enti, vengano trasmessi unicamente alla scrivente amministrazione, che si deve poi fare carico necessariamente di inviarli a tutti gli altri soggetti coinvolti per eventuali osservazioni/memorie/controdeduzioni. L'attività di ritrasmissione e di richiesta di nuove valutazioni comporta un allungamento dei tempi. A questa si aggiungono le frequenti richieste di accesso agli atti, formulate sia presso CM, sia presso altri Enti, con conseguenti ripercussioni sulle tempistiche del procedimento (nonché fonte di ulteriori contenziosi).

Quesiti:

- Come fare per coinvolgere tutti i soggetti?
- Come avere la restituzione delle informazioni richieste in tempi certi?
- Quanti solleciti siamo tenuti ad inviare in caso di mancanza di risposte alle necessarie richieste di informazioni?
- Quante possibilità di replica dobbiamo fornire, a fronte di ricostruzioni unilaterali formulate da più soggetti su presunte responsabilità di altri, trasmesse a riscontro di osservazioni e memorie che via via vengono presentate?
- Come agevolare gli Enti nelle loro espressioni, fornendo tutta la documentazione raccolta ?
- Come rendere quindi il processo più trasparente e più veloce possibile?

Soluzioni:

Abbiamo cercato di codificare il processo di ricerca del responsabile cercando di fissare dei tempi, inserendolo sulla **piattaforma In-linea**.

Presupposti per l'indagine 244-245

- Il superamento delle CSC rispetto alla destinazione d'uso, unicamente per i parametri ricompresi nelle tabelle 1 e 2 dell'allegato 5 del d.lvo 152/06. Le indagini vengono avviate anche nel caso di superamenti (CSC ed eluato - solo per i parametri previsti dal DM 5/02/98) nella matrice di riporto equiparata ad un terreno.
- Pertanto, non si ritiene che si debba avviare un procedimento di indagine per i siti dove il procedimento si sia già concluso con un'analisi di rischio, dalla quale si rileva che le concentrazioni riscontrate in sito sono risultate inferiori alle CSR e pertanto non è stato evidenziato alcun rischio, analogamente, per i siti già certificati in quanto non sono più riscontrabili superamenti rispetto alla destinazione d'uso.
- Anche per gli interventi di bonifica ex art. 242bis, non si ritiene di avviare il procedimento 244-245, in quanto non compatibile, sia come contenuti sia come tempistiche, considerate poi le intervenute modifiche dell'art. 245, che rimandano la conclusione del procedimento all'esecuzione del piano di caratterizzazione.

Situazione in Città Metropolitana di Milano: i numeri

900 procedimenti di bonifica in corso

290 conferenze di servizi (media annua)

70-75 Certificazioni di avvenuta bonifica (media annua)

70 comunicazioni ai sensi dell'art. 245 nel 2021

Necessità per il procedimento di ricerca de responsabile (art. 244-245)

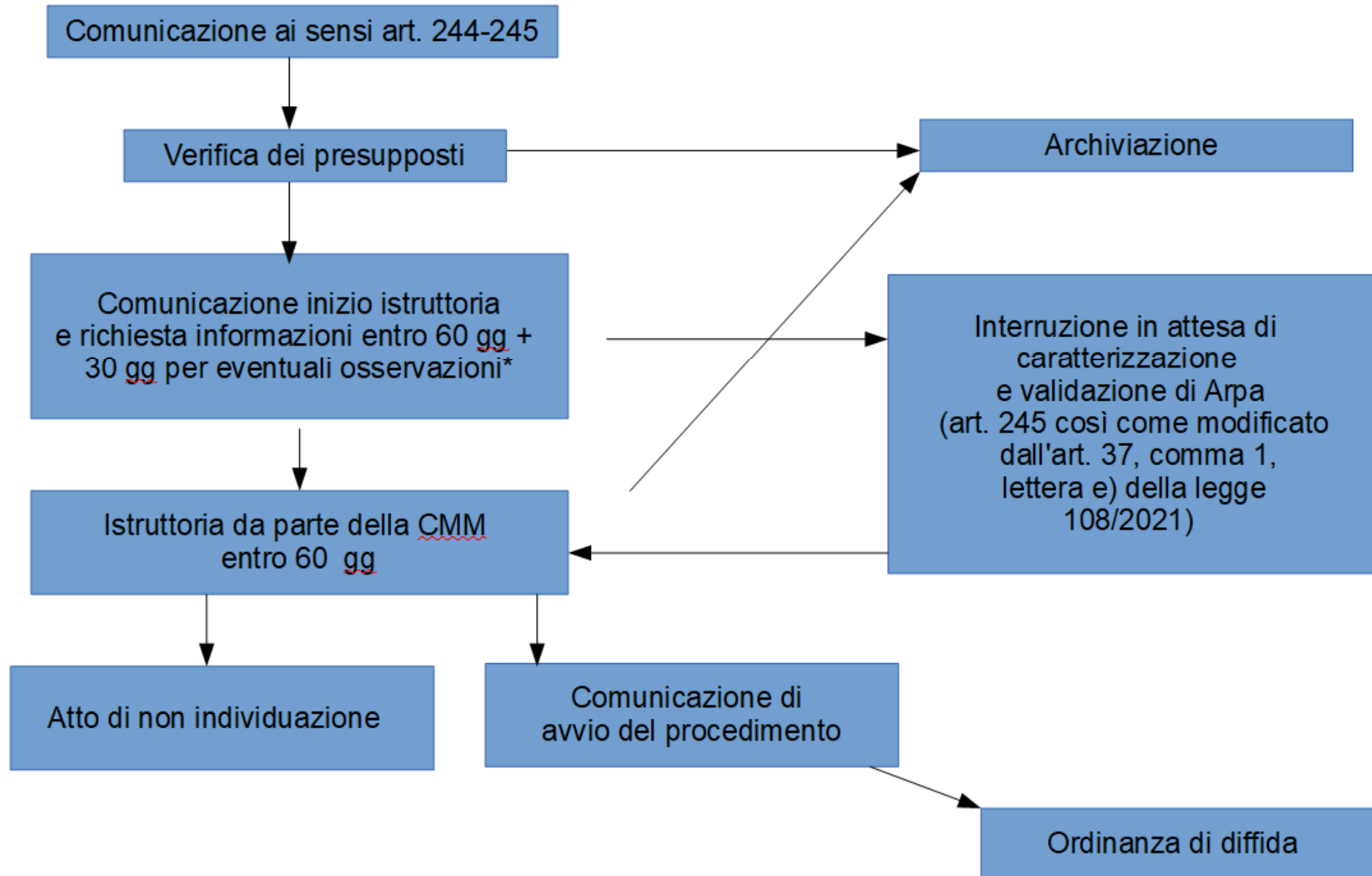
Tempi certi

Maggiore trasparenza



PIATTAFORMA IN LINEA

IN LINEA Procedimento artt. 244-245 del D. lgs. 152/06



PIATTAFORMA IN LINEA (<https://inlinea.cittametroplitana.mi.it>) Comunicazione ai sensi degli art. 244 E 245



Servizi on-line ai cittadini e alle imprese

Home |

Area aziende e privati **Accesso al sistema**

Area Enti pubblici Come stabilito dal Decreto Semplificazioni, dal 1 marzo 2021 non vengono più rilasciate nuove credenziali.

Invio dichiarazioni e documenti **Dal 2 agosto 2021 è possibile accedere alla piattaforma SOLO attraverso SPID o CNS.**

Scarica documenti firmati Accedendo a questa piattaforma è possibile usufruire dei servizi di compilazione on-line attualmente disponibili presso l'Ente.

Dati ambientali **Le credenziali di accesso sono strettamente personali e si riferiscono alla persona fisica che compilerà i moduli online (il "compilatore"); questa persona non è necessariamente il rappresentate legale della ditta o chi firmerà il documento compilato, ma può essere un delegato che si limita all'operazione di compilazione (es. consulente/segreteria);**

Informativa sui dati personali

Come accedere

- Con la Carta Nazionale dei Servizi (CNS) o con la Carta Regionale dei Servizi (CRS) utilizzando il bottone "Entra con CNS" predisposto nel riquadro "Accesso con SPID o SmarCard".
- Con il Sistema Pubblico di Identità Digitale - SPID utilizzando il bottone "Entra con SPID" predisposto nel riquadro "Accesso con SPID o SmarCard". Per accedere con SPID è necessario essere in possesso della propria **identità digitale** rilasciata da soggetti accreditati da AgID (Agenzia per l'Italia Digitale), che verificano l'identità degli utenti e forniscono le credenziali. Per maggiori informazioni consulta il sito <http://www.spid.gov.it/>

Accesso con SPID o SmartCard

Entra con SPID

Entra con CNS

spid Sistema Pubblico di Identità Digitale **pagoPA**

Diamo i Numeri
...le statistiche del sito

PIATTAFORMA IN LINEA (<https://inlinea.cittametroplitana.mi.it>)

Comunicazione ai sensi degli art. 244 E 245

Elenco delle aziende e pratiche gestite

Nella tabella sottostante sono elencate le anagrafiche per le quali è possibile gestire le segnalazioni di siti contaminati e avviare conseguentemente la ricerca di eventuali responsabili dell'inquinamento. Per aggiungere una nuova anagrafica non presente nell'elenco cliccare su "Inserisci un nuovo segnalatore/richiedente". Utilizzare la funzionalità "Ricerca pratiche" solo se si è già in possesso di un codice pratica. Per presentare una nuova istanza, cliccare sul link "CREA O GESTISCI SEGNALAZIONI".

Inserisci una nuovo segnalatore/richiedente

RICERCA PRATICHE

Inserire il codice della pratica

tieni sotto osservazione l'azienda (o persona fisica) corrispondente

ANAGRAFICHE GESTITE

NOME	SEDE LEGALE	CODICE FISCALE PARITA IVA	OPERAZIONI
Canistracci &Oil LTD	Milano Piazza Udine, 30	0 [REDACTED] 54 P [REDACTED] 0154	Modifica anagrafica azienda CREA O GESTISCI SEGNALAZIONI
Comune di Cinisello Balsamo	Cinisello Balsamo Via pinco pallo, 121	0 [REDACTED] 50 P [REDACTED] 0967	Modifica anagrafica azienda CREA O GESTISCI SEGNALAZIONI
S [REDACTED]	[REDACTED] a Limbiate, 55	R [REDACTED] 1	Modifica anagrafica persona fisica CREA O GESTISCI SEGNALAZIONI

PIATTAFORMA IN LINEA

Comunicazione ai sensi degli art. 244 E 245



Servizi on-line ai cittadini e alle imprese

Home | Modifica i tuoi dati | Logout

Area aziende e privati

- Nuova richiesta** (circled in red)
- Gestione procedimenti
- Bando professionisti

Area Enti pubblici

Autorizzazione Integrata Ambientale		
Invio dichiarazioni e documenti	Autorizzazione integrata ambientale - IPPC (Integrated Pollution Prevention and Control)	Richiedi
Autorizzazione Unica Ambientale		
Scarica documenti firmati	Autorizzazione Unica Ambientale - Modifiche non sostanziali	Richiedi
Bonifiche		
Dati ambientali	Certificazione bonifica siti contaminati	Richiedi (circled in red)
Informativa sui dati personali	Comunicazione da parte di proprietario o gestore dell'area, di sito contaminato e ricerca responsabile inquinamento	Richiedi (circled in red)

Diamo i Numeri
Le statistiche del sito

Dopo aver effettuato il login:

- ✓ viene assegnato un codice «CIP»
- ✓ possibile caricare le informazioni

Servizi on-line ai cittadini e alle imprese

Home | Modifica i tuoi dati | Logout

Area aziende e privati

- Nuova richiesta
- Gestione procedimenti** (circled in red)
- Bando professionisti

Area Enti pubblici

Elenco Riassuntivo

Elenco delle anagrafiche e delle pratiche gestite attraverso le procedure online della Città Metropolitana di Milano. **Cliccare sul menu laterale per inserire nuove richieste.** Inserire il codice pratica CIP, fornito dopo il primo inserimento, e cliccare su "cerca" solo per cercare una pratica già presentata.

RICERCA PRATICHE

CIP: tieni sotto osservazione l'azienda (o persona fisica) corrispondente

Cliccando su «gestione procedimenti» e inserendo il CIP sarà possibile visualizzare l'avanzamento della pratica o gestire gli step a proprio carico

PIATTAFORMA IN LINEA

Comunicazione ai sensi degli art. 244 E 245

Utente provvede al caricamento della documentazione

FASE 1: COMPILATIVA. E' composta da 5 sezioni (tab)

Istruzioni

Pratica

Dettagli Pratica

Cronologia

Richiedente

Insedimento

Lista allegati

- Pratica: dati generali della pratica es. delegato si/no, note, attività da segnalare, referente per comunicazioni
- Dettagli pratica: CTR, tipo logia sito, destinazione d'uso parametri superamento ecc.
- Cronologia: cronologia storica delle attività e dei proprietari/gestori dell'area
- Richiedente: dati del segnalatore (dati azienda + legale rappresentante se PG, dati nascita e residenza se PF)
- Insediamento: Indirizzo + tracciamento su mappa del perimetro dell'area

FASE 2: INSERIMENTO ALLEGATI

- Inserimento degli allegati obbligatori ed eventuali altri allegati

FASE 3: INVIO ISTANZA

- Firma della domanda precompilata dal sito e suo invio alla CMMI. Rilascio contestuale di ricevuta di protocollazione

PIATTAFORMA IN LINEA (<https://inlinea.cittametroplitana.mi.it>) Comunicazione ai sensi degli art. 244 E 245



Dati dettaglio pratica

Tavola CTR:

Wgs84 X Wgs84 Y

Data/ora della rilevazione: Sup.stimata [mq]

Tipologia sito:

Destinazione d'uso:

Parametri che hanno superato la soglia:
Restano 255 di 255

Descrizione di quanto rilevato:
Restano 255 di 255

Descrizione delle misure da adottare:
Restano 255 di 255

In dettagli pratica devono essere inseriti i dati specifici della contaminazione

PIATTAFORMA IN LINEA (<https://inlinea.cittametropolitana.mi.it>) Comunicazione ai sensi degli art. 244 E 245



Cronologia

AT-Cronologia attività

Anno (dal/al)	Attività	Ragione sociale Gestore	Operazioni
1996-2021	Deposito e commercializzazione prodotti chimici	[REDACTED]	Modifica Elimina
1953-1996	Deposito e commercializzazione prodotti chimici	[REDACTED] E	Modifica Elimina

[Aggiungi](#)

PR-Cronologia proprietà

Anno (dal/al)	Ragione sociale proprietario	c.f.	p.iva	Operazioni
1953-2021	[REDACTED]	[REDACTED]	[REDACTED] 0	Modifica Elimina

[Aggiungi](#)

In cronologia devono essere inseriti i dati delle attività che si sono succedute nell'area e dei relativi gestori

Qui vanno inseriti i dati dei proprietari dell'area succeduti nel corso del tempo

PIATTAFORMA IN LINEA (<https://inlinea.cittametroplitana.mi.it>) Comunicazione ai sensi degli art. 244 E 245



Dettagli sito

Insedimento: [IMP] Cinisello Balsamo (MI) - Via pinco pallo, Tipo: IMP

Eventuale lotto: Lotto 5

Prov/Comune/CAP: Milano Cinisello Balsamo 32333

Ricerca Indirizzo: Indirizzo...

Indirizzo: Via pinco pallo 33

Salva Reinserisci Posiziona su indirizzo Cinisello Balsamo - Via pinco pallo, 33

Mappa Satellite

Scorciatoie da tastiera Dati mappa ©2022 Termini e condizioni d'uso Segnala un errore nella mappa

Nel tab Insedimento
«Dettagli sito
inserire l'indirizzo del sito

E' anche obbligatorio
tracciare il perimetro
dell'area

PIATTAFORMA IN LINEA (<https://inlinea.cittametropliotana.mi.it>) Comunicazione ai sensi degli art. 244 E 245



Dati catastali

Comune	Catasto	Foglio	Particella	Subalterno	Proprietario	Operazioni
Cinisello Balsamo	Terreni	554	4555		Richiedente	Modifica Elimina Duplica

[Aggiungi particella](#)

Proprietari


Proprietario	Operazioni
<p>Aggiungi proprietario</p> <p>--Tipo proprietario--</p> <p>Richiedente Comune insediamento Demanio Altro Soggetto (Persona Fisica) Altro Soggetto (Persona Giuridica)</p> <p>Aggiungi</p>	

In «Dettagli sito
inserire le particelle
catastali

identificazione del
proprietario per catastale
(Codice fiscale)

PIATTAFORMA IN LINEA (<https://inlinea.cittametropolitana.mi.it>) Comunicazione ai sensi degli art. 244 E 245

Fase 2: Elenco degli allegati e loro obligatorietà



Descrizione allegato	Condizioni
Istanza	Sempre obbligatorio
Documento identificativo in corso di validità del legale rappresentante	Obbligatorio se: L'istanza non è firmata digitalmente?
Documento in corso di validità del delegato dal rappresentante legale	Obbligatorio se: L'istanza non è firmata digitalmente e Il firmatario è diverso dal legale rappresentante?
Atto di compravendita	Facoltativo
Referti analitici che attestino il superamento delle CSC	Sempre obbligatorio
Relazione di quanto rilevato e descrizione dei fattori che hanno determinato il superamento o il pericolo concreto	Sempre obbligatorio
Delega per la firma della richiesta (Scarica modello)	Obbligatorio se: Il firmatario è diverso dal legale rappresentante?
Altre tipologie di documento	Facoltativo

PIATTAFORMA IN LINEA (<https://inlinea.cittametropolitana.mi.it>) Comunicazione ai sensi degli art. 244 E 245

Fase 3: Invio della Segnalazione

- Scaricare Modello Segnalazione [Download Istanza]
- Caricare il file firmato digitalmente, o la scansione del cartaceo firmato a penna, cliccando sul tasto [Sfoggia]
- Invio e protocollazione

Sarà possibile consultare e scaricare la ricevuta di protocollazione accedendo ai dettagli dello step "Istanza" della pagina che compare alla conclusione della protocollazione

The image shows a screenshot of a web form titled "SEGNALAZIONE". At the top right, there is a barcode and the alphanumeric code "CIP: B0508213Y". Below the title, the form specifies the purpose: "Comunicazione del soggetto non responsabile dell'inquinamento (proprietario o gestore dell'area) a seguito del rilevamento del superamento o del pericolo concreto del superamento delle concentrazioni soglia di contaminazione (CSC) Art.245 comma 2 del d.lgs 152/2006".

The form is addressed to the "Città Metropolitana di Milano, Area Ambiente e tutela del territorio, Settore Rifiuti e bonifiche, Viale Piceno, 60, 20129 Milano".

The form contains several fields for personal and contact information, many of which are redacted with blue boxes. The fields include: "Il/la sottoscritto/a PO", "nato/a a MILANO (MI)", "codice fiscale PZZGG", "residente nel comune MILANO", "indirizzo VIA CASTEL MORRONE, 1A", "e-mail info@carbodell.com", "in qualità di rappresentante qualificato del seguente richiedente:", "partita iva 10590400151", "con sede in", "indirizzo VI", "telefono 02", "pec carbodell", "PESCHI", "indirizzo", "lotto:", and "telefono".

At the bottom, there is a section titled "COMUNICA" with the text: "una potenziale contaminazione per superamento dei valori soglia nell'insediamento ubicato nel comune di PESCHI".

PIATTAFORMA IN LINEA (<https://inlinea.cittametroplitana.mi.it>) Comunicazione ai sensi degli art. 244 E 245

Fasi successive: Documenti della pratica



Tipo Allegato	File	Step	Info
Documento identificativo in corso di validità del legale rappresentante	CI + [redacted]	ISTANZA	✓
Documento in corso di validità del delegato dal rappresentante legale	CI_F [redacted]	ISTANZA	✓
Referti analitici che attestino il superamento delle CSC	rapporti prova labor...	ISTANZA	✓
Relazione di quanto rilevato e descrizione dei fattori cha hanno determinato il superamento o il pericolo concreto	09.0220 rev 2.pdf	ISTANZA	✓
Delega per la firma della richiesta	modello delega per l... p7m	ISTANZA	✓
Istanza	p_MOD_101_istanza_bo... p7m	ISTANZA	✓
nominativi e informazioni sulla presenza di insediamenti industriali e/o attività posti a monte del sito che utilizzino o che hanno utilizzato in passato nei cicli produttivi solventi clorurati ed idrocarburi; -	Tx_riscontro.pdf p7m	ATT_PAR_AT	✓

Gli autorizzati visualizzano i documenti della pratica. Tipo di documento, Iter in cui il documento è stato caricato con la possibilità di scaricare il file associato.

PIATTAFORMA IN LINEA (<https://inlinea.cittametroplitana.mi.it>) Indagini ai sensi degli art. 244 E 245

COMUNICAZIONE

- Richiesta informazioni
- Caricamento informazioni

SOGGETTI COINVOLTI

- ✓ Utente
- ✓ Comune (art. 244 del d.lgs. 152/06)
- ✓ ARPA vari dipartimenti (c. 12 art. 242 del d. lgs. 152/06)
- ✓ ATS
- ✓ ALTRI (precedenti proprietà/ gestori dell'area, aziende, parchi ...)

TRASCORSI 60 GG



OSSERVAZIONI ENTRO 30 GG

Data

Spett.le

Protocollo /

pec

Fascicolo: 9.5\2013\78

Pagina 1 di 3

ARPA Lombardia
Pec:
dipartimentomilano.arpa@pec.regione.lombardia.it

ATS - Milano Città Metropolitana
Pec: dipartimentoprevenzione@pec.ats-milano.it

COMUNE DI PERO
Pec: protocollo@comune.pero.mi.legalmail.it

REGIONE LOMBARDIA - Ambiente, Energia e
Sviluppo
Pec: ambiente_clima@pec.regione.lombardia.it

Oggetto	Istruttoria ai sensi degli artt. 244 e 245 del d.lgs 152/06 - richiesta informazioni
Procedimento	Comunicazione del soggetto non responsabile dell'inquinamento (proprietario o gestore dell'area) a seguito del rilevamento del superamento o del pericolo concreto del superamento delle concentrazioni soglia di contaminazione (CSC) Art. 245 comma 2 del d.lgs 152/2006
Soggetto richiedente	
Area	
Data presentazione richiesta	04/08/2021
Protocollo richiesta	121739 del 04/08/2021
Codice Identificativo Pratica (CIP)	BOSO [redacted]

In relazione alla richiesta di cui sopra;

Rilevato che quanto trasmesso e quanto già agli atti dello scrivente Ente non è sufficiente per l'espletamento degli adempimenti previsti dalla norma, risulta necessaria l'acquisizione di documentazione e informazioni integrative.

Si chiede a tutti gli Enti e i soggetti in indirizzo di voler fornire i documenti in proprio possesso o qualsivoglia contributo, nell'ambito delle rispettive conoscenze e competenze, che si ritengano utili per la ricostruzione degli eventi inquinanti e dei soggetti che li hanno causati.

2 di 3

Nello specifico si chiede (Tabella 1):

- di fornire indicazioni sulla proprietà precedenti al 2000 e informazioni sull'utilizzo prima del 2000 .

ARPA Lombardia

- Arpa U.O. attività produttive: in base anche alle proprie funzioni di controllo ne attività produttive del territorio, di fornire informazioni riguardanti la presenza organoalogenati in aziende poste a nord, nord est idrogeologico del sito;
- Arpa U.O. Bonifiche e U.O. Monitoraggi Ambientali: -- di valutare l'origine del da solventi riscontrato nel , in considerazione degli elaborati "F contaminazione delle acque sotterranee nella Provincia di Milano" redatto dalla Milano nel 2002, "Progetto Plumes Milano Relazione finale" redatto da ARPA nel degli studi in corso sull'inquinamento diffuso della falda nell'area vasta Nord Ov (comprensiva anche del territorio di Pero) coordinati da Regione Lombardia.

ATS - Milano Città Metropolitana

- di trasmettere informazioni e documentazione sulle attività produttive succeduto del tempo nel sito attualmente [redacted] nelle aree poste a nord, nord-est esame.

COMUNE DI PERO

- di fornire informazioni in proprio possesso relative alle proprietà ed alle attività hanno operato sul sito antecedentemente alla ; -- di fornire nomina informazioni su insediamenti industriali e/o attività posti a nord, nord-est del s utilizzino o che abbiano utilizzato in passato nei cicli produttivi solventi clorurati

REGIONE LOMBARDIA - Ambiente, Energia e Sviluppo

- di fornire eventuali aggiornamenti e contributi in relazione all'evoluzione degli sull'inquinamento diffuso rispetto al sito .

Considerato che la doverosità dell'accertamento è riferita anche ai soggetti documentazione inerente la ricostruzione storica del sito e delle attività che : precisato che la prosecuzione dell'istruttoria sarà determinata dal fattivo riscon richiesta, si chiede a tutti i soggetti in indirizzo la trasmissione dei document viceversa di comunicarne l'assenza, entro 60 giorni dal ricevimento della presente.

Entro i successivi 30 giorni, si chiede ai soggetti in indirizzo di voler esp osservazioni o fornire nuovi elementi, sulla base dei documenti presentati, tri procederà con le valutazioni conseguenti.

Si comunica agli enti coinvolti che:

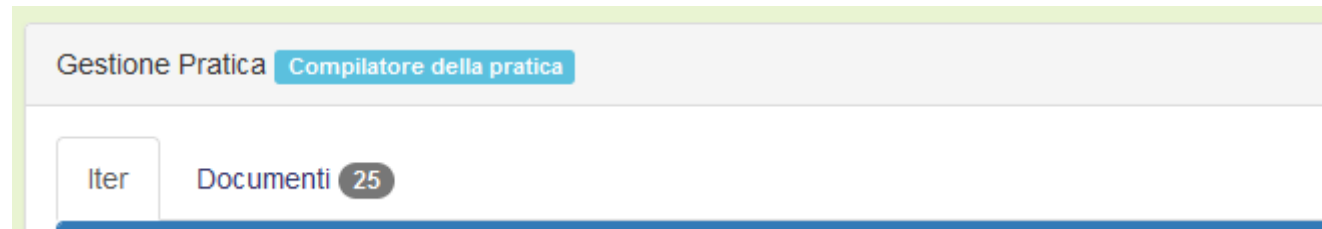
- La richiesta e la relativa documentazione è consultabile online sulla piat (<https://inlinea.cittametropolitana.mi.it/>), accedendo con le proprie crede inserendo il codice CIP indicato;
- Le informazioni richieste in Tabella 1, o la dichiarazione della loro assenza, caricate tramite l'apposita funzionalità sul portale INLINEA entro il ;

PIATTAFORMA IN LINEA (<https://inlinea.cittametroplitana.mi.it>) Comunicazione ai sensi degli art. 244 E 245

Fasi successive: consultazione del procedimento


I soggetti coinvolti possono accedere alla piattaforma per la visualizzazione del procedimento che è composto da 2 sezioni (tab):


- Iter: Dati della pratica e iter in tempo reale
- Documenti: elenco di tutti i documenti caricati




PIATTAFORMA IN LINEA (<https://inlinea.cittametropolitana.mi.it>) Comunicazione ai sensi degli art. 244 E 245

Fasi successive: Iter della pratica

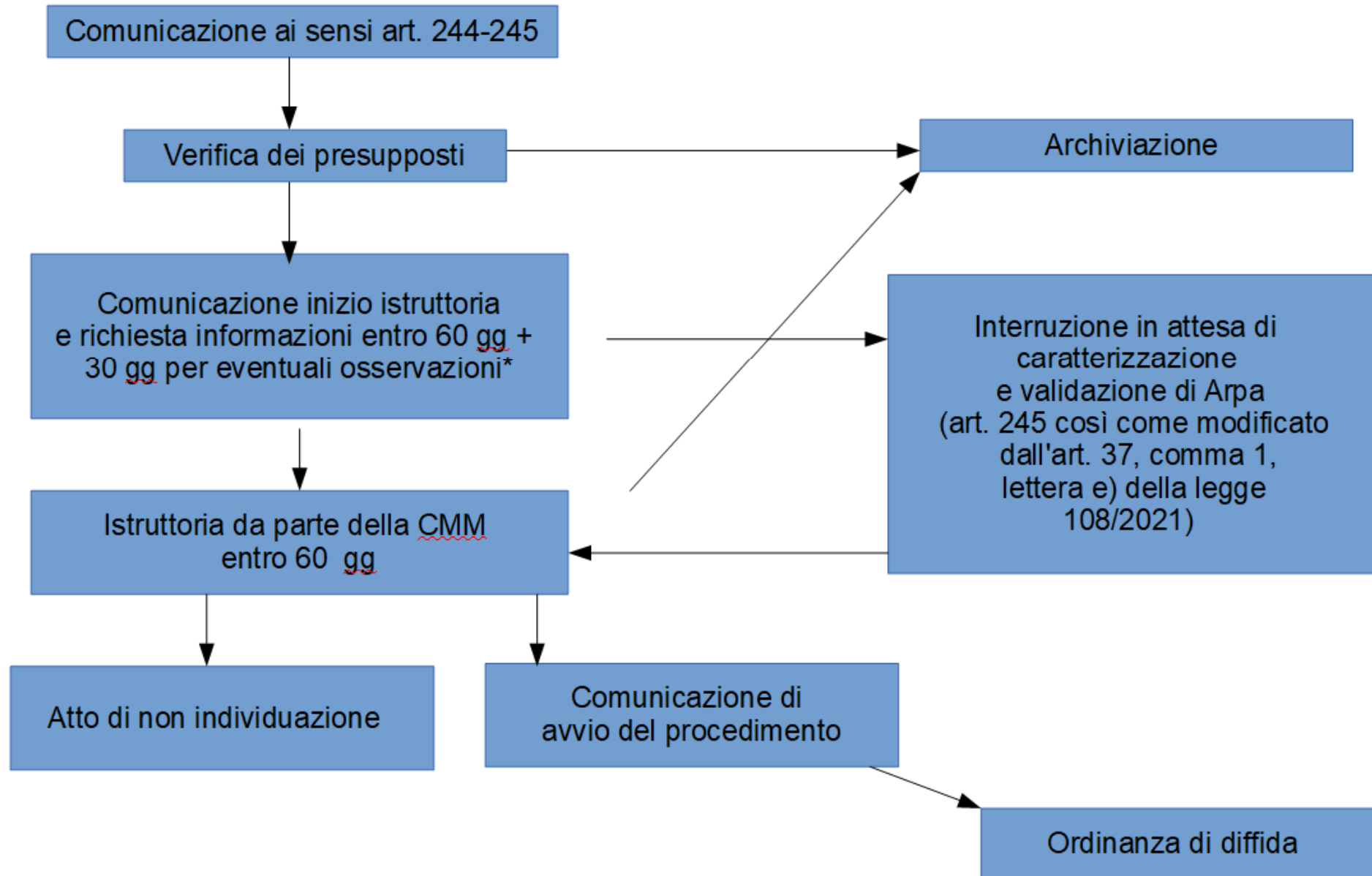


Data Inizio	Scadenza	Data fine	Step	Owner	Operazioni
26/03/2021	25/05/2021	02/04/2021	Istanza dell'azienda compilata on [redacted]	azienda	 Dettagli
02/04/2021	04/04/2021	02/04/2021	Trattamento preliminare dell'istanza	servizio	Dettagli
02/04/2021	02/05/2021	13/04/2021	Verifica preliminare dell'istanza	funzionario	Dettagli
13/04/2021	15/04/2021	15/04/2021	Richiesta informazioni	funzionario	Dettagli
15/04/2021	14/06/2021	14/07/2021	Pareri/allegati tecnici (Enti) (Amiacque)	ente	Dettagli
15/04/2021	14/06/2021	12/05/2021	Pareri/allegati tecnici (Enti) (ATS - Milano Città Metropolitana)	ente	Dettagli
15/04/2021	14/06/2021	10/06/2021	Pareri/allegati tecnici (Enti) (COMUNE DI PESCHIERA BORROMEO)	ente	Dettagli
15/04/2021	14/06/2021	14/07/2021	Integrazioni altri destinatari ([redacted])	anagrafica	Dettagli
15/04/2021	14/06/2021	14/07/2021	Valutazione da parte di ARPA (ARPA Lombardia)	ente	Dettagli
15/04/2021	14/06/2021	06/05/2021	Pareri/allegati tecnici (Enti) (ATO - Ufficio d'Ambito della Città metropolitana di Milano)	ente	Dettagli
18/02/2022	28/02/2022	28/02/2022	Integrazione spontanea da parte dell'azie [redacted]	azienda	Dettagli

Cliccare su  per scaricare la ricevuta di protocollazione.

Gli autorizzati visualizzano l'iter della pratica. Data inizio, data di completamento owner (soggetto che deve gestire lo step) e dettagli. Ciascuno step ha documenti associati

IN LINEA Procedimento artt. 244-245 del D. lgs. 152/06



Spett.le

/
Fascicolo: 10.11\2021\389
1

ATS - Milano Città Metropolitana

ARPA Lombardia

COMUNE DI MILANO - Settore Sportello
Unico per l'Edilizia

COMUNE DI MILANO - Settore Bonifiche

Oggetto	Istruttoria ai sensi degli artt. 244 e 245 del d.lgs 152/06 - interruzione
Procedimento	Comunicazione del soggetto non responsabile dell'inquinamento (proprietario o gestore dell'area) a seguito del rilevamento del superamento o del pericolo concreto del superamento delle concentrazioni soglia di contaminazione (CSC) Art. 245 comma 2 del d.lgs 152/2006
Soggetto richiedente	
Area	
Data presentazione richiesta	27/09/2021
Protocollo richiesta	146507 del 27/09/2021
Codice Identificativo Pratica (CIP)	BOS <input type="text"/>

In riferimento al procedimento in corso ed alla pregressa corrispondenza intercorsa,

considerato il comma 2 dell'art 245 del d. lgs. 152/06 modificato dall'art. 37, comma 1, lettera e), della legge 108/2021.

si informa che i tempi del procedimento per l'identificazione del responsabile della contaminazione sono interrotti in attesa del ricevimento delle risultanze analitiche per la definizione del modello concettuale.

Gli esiti delle indagini previste dovranno essere trasmessi dal soggetto interessato, una volta acquisita la validazione da parte dell'Agenzia Regionale per la protezione dell'ambiente competente.

A seguito di tale recepimento, la scrivente Amministrazione procederà alla conclusione del procedimento nei termini temporali previsti dalla norma,

Si precisa tuttavia che, qualora non ancora trasmesse, dovranno comunque pervenire le informazioni e documentazione già richieste a tutti i soggetti coinvolti.

E' possibile consultare l'avanzamento della pratica accedendo, con le credenziali persi piattaforma <https://inlinea.cittametropolitana.mi.it/> e inserendo il CIP indicato.

Cordiali saluti

Il Responsabile del procediment

Città Metropolitana di Milano
Settore Rifiuti e bonifiche
V.le Piceno, 60 - 20129 Milano - Tel: 027740.1 - pec: protocollo@pec.cittametropolitana.mi.it

Informativa sul trattamento dei dati personali ai sensi dell'art. 13 del Regolamento UE 2016/679 (Regolamento Generale sulla protezione dei dati)

La informiamo che i dati raccolti saranno trattati ai sensi della normativa vigente in tema di dati personali.

Il titolare del trattamento dei dati è la Città Metropolitana di Milano che lei potrà contat telefonico 0277401 al seguente indirizzo di posta elettronica protocollo@pec.cittametropolitana.mi.it.

Potrà altresì contattare il Responsabile della protezione dei dati al seguente indirizzo di po: protezionedati@cittametropolitana.mi.it.

Il trattamento viene effettuato ai fini dello svolgimento del procedimento amministrativo com L.241/90 e ai sensi dell'art. 6 par. 1 lettera e del Regolamento 2016/679.

I suoi dati potrebbero essere eventualmente trattati da soggetti privati e pubblici per attività finalit indicate qualora si renda necessario per l'osservanza di eventuali obblighi di legge, sem della normativa vigente in tema di protezione dei dati personali.

I dati saranno conservati per il tempo necessario per seguire le finalità indicate e nel rispetto legge correlati al piano di conservazione dei documenti dell'Ente.

Potrà far valere i suoi diritti di accesso, rettifica, cancellazione e limitazione al trattamento dalla normativa vigente.

Ha diritto di proporre reclamo all'Autorità Garante per la Privacy qualora ne ravvisi la necessità.

Le comunichiamo che il conferimento dei dati è obbligatorio e finalizzato esclusivamente a gara svolgimento del procedimento amministrativo; qualora non conferirà tali informazioni non sarà p svolgere il suddetto procedimento.


PIATTAFORMA IN LINEA

Istruttoria ai sensi degli art. 244 E 245

..... DOPO I 60 + 30 GG

POSSIBILITA'

- ✓ Archiviazione
- ✓ Atto di non individuazione
- ✓ Comunicazione di avvio del procedimento finalizzata all'ordinanza di diffida



+COMMUNITY

UNA PIATTAFORMA INTELLIGENTE
PER LO SVILUPPO DEI TERRITORI