

AGENDA
METROPOLITANA
URBANA
PER LO SVILUPPO
SOSTENIBILE



NETLAB

Evidence Hub

Valeria Fedeli

Irene Bianchi

Dipartimento di Architettura e Studi
urbani

Politecnico di Milano



Città
metropolitana
di Milano



POLITECNICO
MILANO 1863

DIPARTIMENTO DI ARCHITETTURA
E STUDI URBANI
DEPARTMENT OF ARCHITECTURE
AND URBAN STUDIES



The Open
University



NETLAB
Evidence Hub

COMUNITÀ DI RIFERIMENTO
PER DISCUTERE GLI OBIETTIVI DELLO
SVILUPPO SOSTENIBILE
E LA LORO RILEVANZA, PRIORITÀ,
E IMPLICAZIONI
NEL CONTESTO DELLA CITTÀ
METROPOLITANA MILANESE,
ALL'INTERNO
DEL PIÙ AMPIO QUADRO REGIONALE
E NAZIONALE.



NETLAB
Evidence Hub

> **piattaforma animata composta** da stakeholder di carattere locale, ma anche regionale e nazionale disponibili a svolgere un ruolo attivo di promozione, sostegno, implementazione della ***Agenda per lo sviluppo sostenibile della città metropolitana***

> **supporto strategico** per promuovere e cooperare con reti di attori di scala metropolitana, capaci di agire localmente, ma anche di ragionare su scale diverse, per costruire strategie efficaci e integrate.

Patto per lo sviluppo sostenibile Regionale

NETLAB -Obiettivi

1) Attivazione «agency»

Costruire le condizioni per **permettere agli stakeholder di diventare attori strategici dello sviluppo sostenibile in ambito metropolitano**, individuando difficoltà/ gap di implementazione-integrazione con le politiche pubbliche

La piattaforma come strumento per:

- **valorizzare le eccellenze ed esperienze in corso** costruendo attorno ad esse la propria agenda dello sviluppo sostenibile;
- **rinnovare dall'interno le proprie politiche e progettualità**, per costituirsi in **oggetto facilitatore**;

2) Radicamento «agency»

Radicare la rete degli stakeholder di scala metropolitana, costruendo occasioni per fare **matching progettuale** tra stakeholder e attori locali, in particolare le amministrazioni comunali;

Fare matching per comprendere le sfide dello sviluppo sostenibile, declinarle localmente, intercettare le opportunità promosse dalla rete degli attori del Patto per lo Sviluppo Sostenibile e discutere replicabilità e contributo in termini di down-scaling/upscaling a livello metropolitano.

La piattaforma come strumento per:

- **costruire partenariati radicati, collaborativi e competitivi, innovativi e sperimentali.**



Progetti e iniziative

Progetti e iniziative rilevanti per i temi della sostenibilità promossi nell'ambito della Città Metropolitana di Milano



Attori

Attori che promuovono a vario titolo azioni in linea con il raggiungimento degli obiettivi dell'Agenda 2030



Saperi

Saperi che è possibile attivare attraverso percorsi progettuali e formativi

Evidence Hub è una piattaforma pensata per condividere idee e proposte, e discuterne insieme.

Città Metropolitana di Milano sta lavorando per sviluppare l'Agenda metropolitana urbana per lo sviluppo sostenibile, in linea con la Strategia Nazionale per lo Sviluppo Sostenibile adottata dal Consiglio dell'UE nel 2021.

Le attività del NETLAB consistono nell'attivazione di una comunità di riferimento, una rete trans-scalare di stakeholder capaci di contribuire in maniera costruttiva alla definizione dell'Agenda e di svolgere un ruolo attivo di promozione, sostegno e implementazione di iniziative rilevanti nel contesto della Città Metropolitana di Milano. Tale percorso intende valorizzare le eccellenze e le esperienze sperimentali, favorendo in particolare un radicamento dell'agenda esistente.

Contribuisci anche tu! Oltre a mappare soggetti e progetti rilevanti, su questa piattaforma puoi condividere esperienze, conoscenze e opinioni. Partecipando alle discussioni tematiche e rispondendo alle sfide individuate da Città Metropolitana, è anche possibile collaborare con altri soggetti istituzionali, privati e associativi.

Le sfide di Città Metropolitana di Milano [Aggiungi una SFIDA](#)

Come rafforzare la resilienza e la capacità di adattamento del territorio ai rischi legati al clima e ai disastri naturali?

Come sostenere, favorire e coordinare le attività economiche, attività lavorative ed attività di consumo nel mirino il livello di consumo?

Come incrementare gli spazi verdi e basso impatto ambientale sul territorio metropolitano milanese?

Le sfide più popolari lanciate dagli utenti

Come rafforzare la resilienza e la capacità di adattamento del territorio ai rischi legati al clima e ai disastri naturali?

Quali percorsi attivare per migliorare la conoscenza sui cambiamenti climatici?

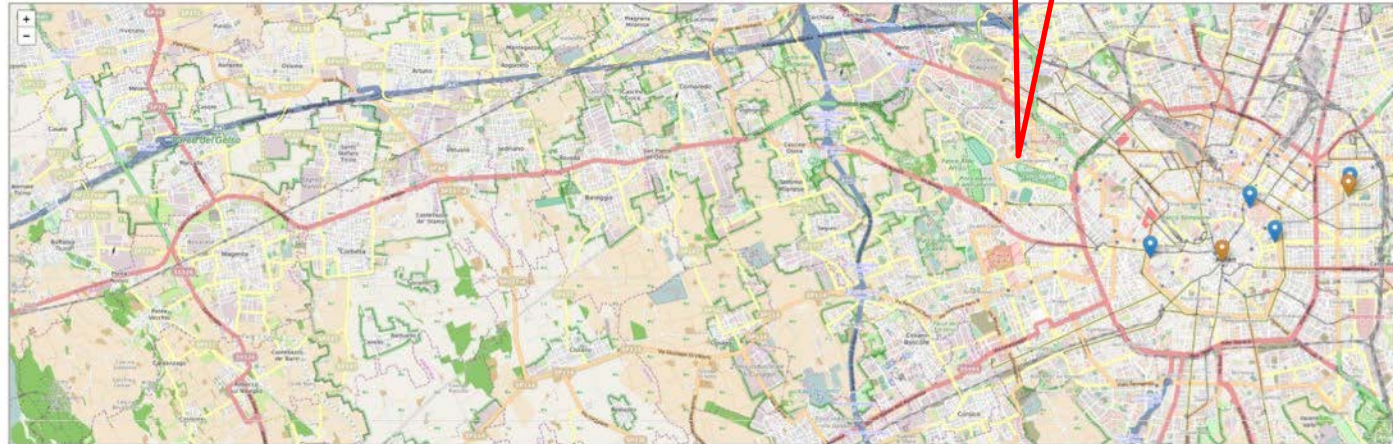
Come tutelare l'ambiente che ci circonda favorendo la crescita dell'economia?

TEMI



Mapa delle organizzazioni e dei progetti (23)

[PROGETTI, SERVIZI O INIZIATIVE](#) [SOGGETTI O ORGANIZZAZIONI](#) [SOGGETTI O ORGANIZZAZIONI + PROGETTI, SERVIZI O INIZIATIVE](#)



MAPPATURA

SFIDE

**FORUM
TEMATICI**

Uno spazio virtuale in cui

SFIDE

IDEE

LANCIARE

PROPOSTE

Le sfide di Città Metropolitana di Milano **Aggiungi una SFIDA**

Come rafforzare la resilienza e la capacità di adattamento del territorio ai rischi legati al clima e ai disastri naturali?

Come sostenere e coordinare attività economiche competitive, sostenibilità ambientale ed elevare il livello di

Come ripensare il sistema mobilità e supportare gli spostamenti a basso impatto ambientale sul territorio me-

Le sfide più popolari lanciate dagli utenti






Coniugare sostenibilità ambientale e culturale

Come rafforzare la resilienza e la capacità di adattamento ai rischi legati al clima e ai disastri naturali?

Quali percorsi attivare per migliorare la conoscenza sui cambiamenti climatici?




Come tutelare l'ambiente che ci circonda favorendo la crescita dell'economia?

SFIDE più recenti

-  MONITORARE PER RISPARMIARE
-  ARCHITETTURA MODERNA MILANESE: EFFICIENTAMENTO CONSAPEVOLE
-  Monitoraggio impatti
-  Coniugare sostenibilità ambientale e culturale
-  miglioramento microclima locale






[Esplora](#)

SFIDE più connesse





-  Come ripensare il sistema mobilità e supportare gli spostamenti a basso impatto ambientale sul territorio metropolitano milanese?
-  Come sostenere e coordinare attività economiche competitive, sostenibilità ambientale ed elevare il livello di coesione sociale?
-  Come rafforzare la resilienza e la capacità di adattamento del territorio ai rischi legati al clima e ai disastri naturali?

[Esplora](#)

SFIDE più votate

-  MONITORARE PER RISPARMIARE
-  ARCHITETTURA MODERNA MILANESE: EFFICIENTAMENTO CONSAPEVOLE
-  Monitoraggio impatti
-  Coniugare sostenibilità ambientale e culturale
-  miglioramento microclima locale

TEMI più popolari per SFIDE

-  13. Lotta contro il cambiamento climatico
-  11. Città e comunità sostenibili
-  07. Energia pulita e accessibile
-  03. Salute e benessere

Uno spazio virtuale in cui

SFIDE

IDEE

LANCIARE

PROPOSTE

INIZIATIVE

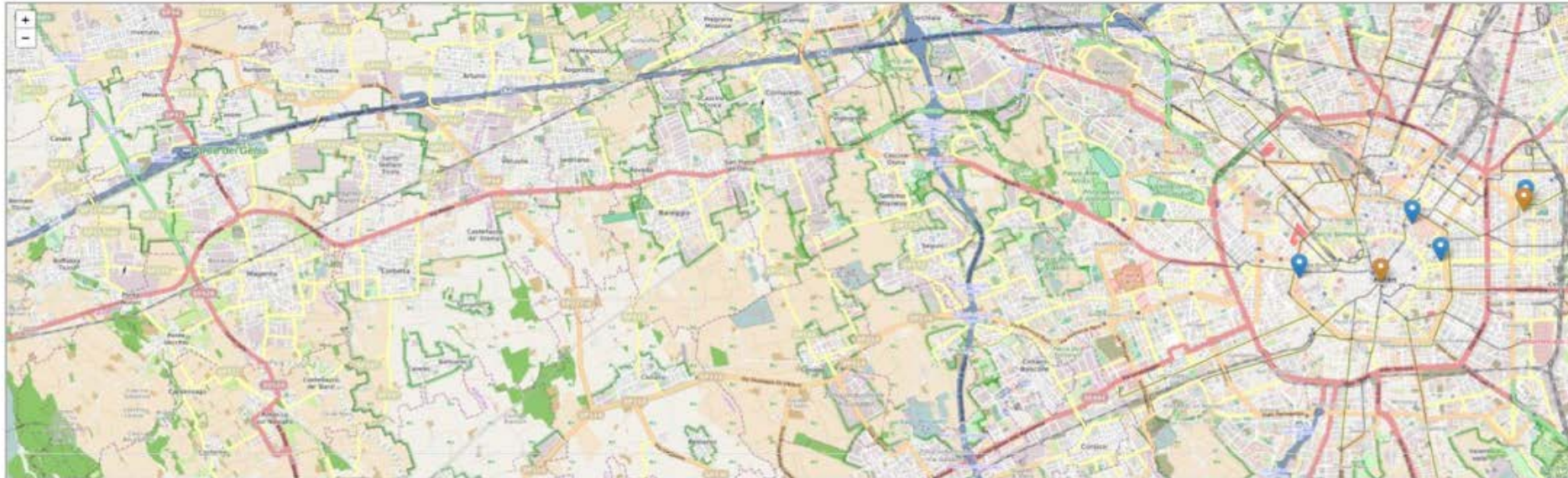
PROGETTI

MAPPARE

ATTORI

Mapa delle organizzazioni e dei progetti (23)

📍 PROGETTI, SERVIZI O INIZIATIVE 📍 SOGGETTI O ORGANIZZAZIONI 📍 SOGGETTI O ORGANIZZAZIONI + PROGETTI, SERVIZI O INIZIATIVE



MAPPATURA

Uno spazio virtuale in cui

SFIDE

IDEE

LANCIARE

PROPOSTE

INIZIATIVE

PROGETTI

MAPPARE

ATTORI

CRITICITA'

SEGNALARE

OPPORTUNITA'

FONTI

Quali contributi alla discussione su città e comunità sostenibili?

Vai a NetLab home page

Chats

(9) SFIDE con questo TEMA

Aggiungi

- MONITORARE PER RISPARMIARE
- ARCHITETTURA MODERNA MILANESE: EFFICIENTAMENTO CONSAPEVOLE
- Coniugare sostenibilità ambientale e culturale

(10) PROPOSTE con questo TEMA

Aggiungi

- SOCIAL CONDENSER
- Architetto paesaggista
- Censimento qualitativo delle aree verdi esistenti
- Calcolo delle Commissioni locali del paesaggio nella progettazione

TEMA: 11. Città e comunità sostenibili

aggiunto il: 15/6/21
aggiunto da: System Admin

11 CITTÀ E COMUNITÀ SOSTENIBILI

Descrizione
Rendere le città e gli insediamenti umani inclusivi, sicuri, duraturi e sostenibili

(5) ARGOMENTAZIONI con questo TEMA

Aggiungi

(13) FONTI con questo TEMA

Aggiungi

Ulteriori connessioni

(9) SOGGETTI O ORGANIZZAZIONI con questo TEMA

Aggiungi

- Legacoop Lombardia
- Parco Agricolo Nord Est P.A.N.E.
- Città Metropolitana di Milano
- Fondazione OMD

(7) PROGETTI, SERVIZI O INIZIATIVE con questo TEMA

Aggiungi

- ClimaMi
- forestami
- Massa Marmocchi
- AREE PRODUTTIVE AREE PRODUTTIVE (AP+AI)

(0) FOLLOWER di questo TEMA

Uno spazio virtuale in cui

SFIDE

IDEE

LANCIARE

PROPOSTE

RETI

SINERGIE

COSTRUIRE

MATCHING

PROGETTUALE

INIZIATIVE

PROGETTI

MAPPARE

ATTORI

CRITICITA'

SEGNALARE

OPPORTUNITA'






FONTI

PROGETTI più recenti

-  ClimaMi
-  forestami
-  Massa Marmocchi
-  SVILUPPO GREEN PUBLIC PROCUREMENT (GPP) - Settore Appalti e contratti di Città metropolitana di Milano

[Esplora](#)

PROGETTI più connessi




-  forestami
-  AREE PRODUTTIVE, AREE PRO-ADATTIVE (AP+A)
-  Sistema DeciWatt
-  ASAP! Acqua Sostenibile al Politecnico
-  Cambio: il Progetto Biciplan

[Esplora](#)

PROGETTO Paesi

Italia

TEMI più popolari per PROGETTI

-  11. Città e comunità sostenibili
-  13. Lotta contro il cambiamento climatico
-  09. Industria, Innovazione e infrastrutture

Uno spazio virtuale in cui

SFIDE

IDEE

LANCIARE

PROPOSTE

RETI

SINERGIE

COSTRUIRE

MATCHING

PROGETTUALE

INIZIATIVE

PROGETTI

MAPPARE

ATTORI

CRITICITA'

SEGNALARE

OPPORTUNITA'

FONTI

DISCUTERE E

ARGOMENTARE

Sei d'accordo?



sperimentare un approccio Tod nei Lum

aggiunto da: Paola Pucci on 31/1/22
Dare attuazione ai LUM (PTM), per sperimentare un approccio TOD (Transit Oriented Development) e per garantire accessibilità di prossimità, favorendo il passaggio a modalità e abitudini di spostamento più sostenibili. Le azioni CLASSIFICARE i LUM e i nodi del TPL (ie place/node status o TOD index) come strumento di indirizzo e per azioni integrate, (2) in base ai risultati della classificazione che definiscono i profili dei LUM declinare in modo più efficace art. 35, comma 7 delle NTA e cioè definire azioni finalizzate a migliorare l'accessibilità al LUM, a coordinare le previsioni insediative dei PGT, a migliorare i servizi per la mobilità e quotidiani ripensando i LUM come "stazioni del quotidiano".

ARGOMENTAZIONI (2)

view

ARGOMENTAZIONI a favore (2)

ARGOMENTAZIONI contro (0)

Domanda

Come pensate di legare la classificazione già fatta per i LUM all'interno del PTM con la vostra nuova classificazione.



Coinvolgimento di tutti i soggetti interessati

Il successo dell'iniziativa credo passi anche attraverso il coinvolgimento di tutti i soggetti, in particolare i Comuni in cui sono collocati i LUM, le società titolari delle aree su cui si collocano i LUM, le società che gestiscono i servizi pubblici che convergono e si diramano dai LUM



Aggiungi un ARGOMENTAZIONE di supporto

AFFERMAZIONE

Titolo PRO...

Descrizione PRO...

Aggiungi un ARGOMENTAZIONE contatore

AFFERMAZIONE

Titolo CONTRO ...

Descrizione CONTRO...

FONTI:

PRODOTTO SCIENTIFICO

https://

Titolo della risorsa

Elimina

Uno spazio virtuale in cui

SFIDE

IDEE

LANCIARE

PROPOSTE

RETI

SINERGIE

COSTRUIRE

MATCHING

PROGETTUALE

RIFLETTERE E

IMPARARE

INIZIATIVE

PROGETTI

MAPPARE

ATTORI

CRITICITA'

SEGNALARE

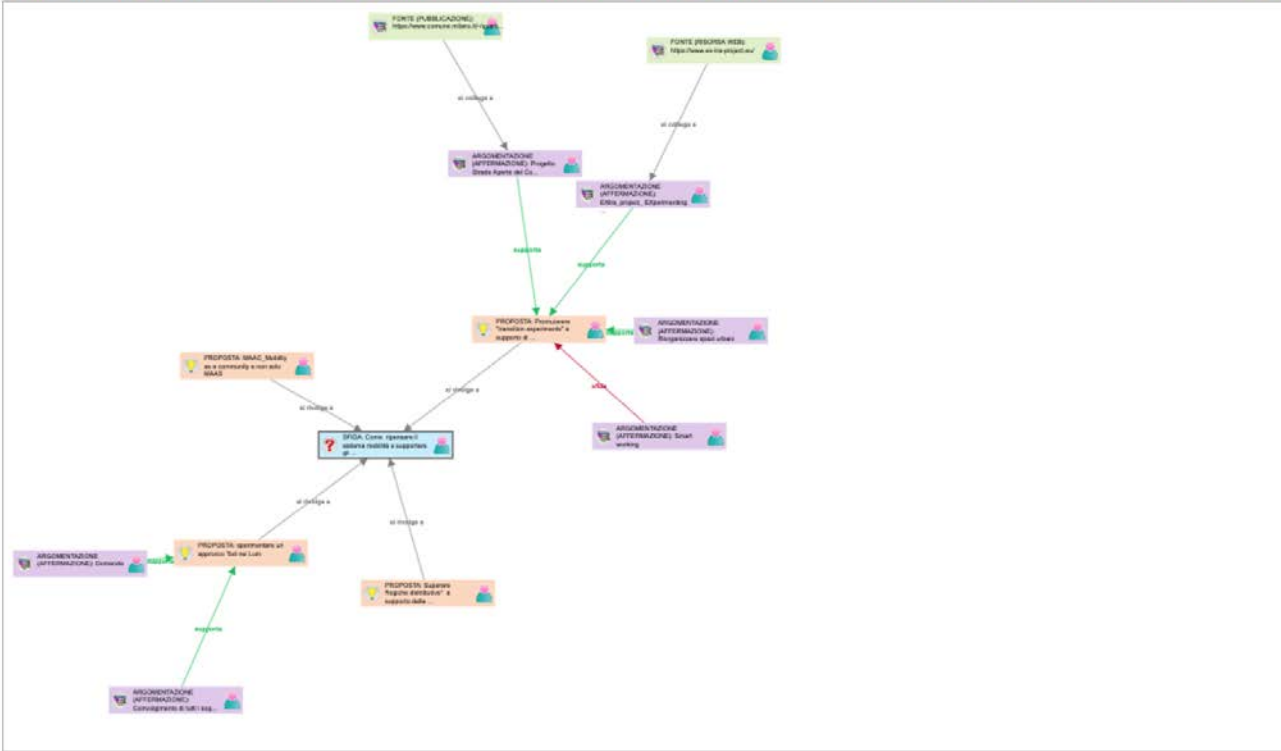
OPPORTUNITA'

FONTI

DISCUTERE E

ARGOMENTARE

ES:
Come ripensare il sistema mobilità e supportare gli spostamenti a basso impatto ambientale sul territorio metropolitano?



NETLAB fornisce una **mappatura dinamica** della comunità di soggetti attivi nella promozione di obiettivi di sostenibilità ambientale, economica e sociale nel territorio di Città Metropolitana, ma soprattutto...

Apri un **cantiere di lavoro e collaborazione permanente**, immediata e al tempo stesso prospettica, a cui vi invitiamo a partecipare

netlab.evidence-hub.net/

GRAZIE PER L'ATTENZIONE



**Città
metropolitana
di Milano**



**POLITECNICO
MILANO 1863**

DIPARTIMENTO DI ARCHITETTURA
E STUDI URBANI
DEPARTMENT OF ARCHITECTURE
AND URBAN STUDIES



**The Open
University**